

91(03)  
Т 352



# СПРАВОЧНИК



Ленинград 1985

ГЕОГРАФИЧЕСКОЕ ОБЩЕСТВО СССР

СПРАВОЧНИК  
/второе издание/

ЛЕНИНГРАД

1965



ГЗ 52

Печатается по распоряжению  
Президиума Географического общества СССР

Составил - И. Б. Кострищ  
Редактор - Л. Е. Родин

265 804  
Центральная научная  
БИБЛИОТЕКА  
Академии наук Киргизской ССР

В справочнике приведены данные по состоянию на  
I.I.1965 г. за исключением некоторых филиалов и от-  
делов, не представивших необходимых материалов. В этих  
случаях указаны сведения, имеющиеся за предшествующие  
годы.

Просьба все замечания по настоящему справочнику  
и предложения по улучшению следующего издания направ-  
лять по адресу: Ленинград, Центр, пер. Гривцова, дом 10.  
Географическому обществу СССР.

1965.10  
ЦЕНТРАЛЬНАЯ НАУЧНАЯ  
БИБЛИОТЕКА  
АКАДЕМИИ НАУК КИРГИЗСКОЙ ССР



## О Г Л А В Л Е Н И Е

	Стр.
Географическое общество СССР /краткая справка/.....	7
Устав Географического общества СССР.....	12
Ученый совет Географического общества СССР.....	33
Президиум Географического общества СССР.....	37
Почетные члены Географического общества СССР.....	38
Иностранцы члены-корреспонденты Географического общества СССР.....	40
Республиканские Географические общества. Филиалы и отделы Географического общества СССР.....	41
Отделения и комиссии Географического общества СССР в Ленинграде.....	74
Рейтинговая комиссия Географического общества СССР...	82
Аппарат Географического общества СССР в Ленинграде..	83
Пропаганда географических знаний.....	85
Издательская деятельность Географического общества СССР.....	87
Серийные и периодические издания Географического общества СССР.....	92
Издания отделений и комиссий при Президиуме Географического общества СССР /ротанпринт/.....	97
Библиотека Географического общества СССР.....	99
Архив Географического общества СССР.....	101
Фенологическая сеть.....	105
Резолюция IV съезда Географического общества СССР...	103
Инструкция о порядке оформления вновь возникающих территориальных организаций Географического общества СССР.....	123
Инструкция по проведению выборов в Совете филиалов и отделов Географического общества СССР.....	125



	Стр.
Медали и премии Географического общества СССР.....	127
Алфавитный указатель организаций Географического общества СССР.....	140
Указатель имен.....	147
Список сокращений.....	156

Географическое общество СССР принадлежит к старейшим в мире: основано 18 августа 1845 г. в Петербурге<sup>х</sup>. Инициаторами создания Общества были крупнейшие русские ученые - Ф.П.Литке, К.М.Бэр, Ф.П.Врангель. С первых же лет своего существования Географическое общество развернуло экспедиционную и издательскую деятельность и стало распространять в стране географические знания.

Общество всегда было связано с деятельностью Академии наук, а с 1938 г. официально состоит при Академии наук СССР. Деятельность Географического общества сыграла важную роль в научном и культурном прогрессе нашей Родины. Экспедиции Общества обследовали природные особенности обширных территорий на Урале, в Алтае и в Тянь-Шане, в Туруханском крае, в Прибайкалье, в Уссурийском крае, на Сахалине, Камчатке и Чукотском полуострове, в Восточном Китае и Тибетском нагорье, в Монголии, Иране, на Новой Гвинее, в Арктике и т.д.

Экспедиции Общества снискали себе мировую славу. Деятельное участие в работе Общества принимали: И.Ф.Крузенштерн, В.И.Даль, П.П.Семенов-Тянь-Шанский, Н.Н.Миклухо-Маклай, Н.М.Пржевальский, братья М.Е. и Г.Е.Грумм-Гржимайло, Г.Н.Потанин, П.К.Козлов, В.А.Обручев, П.А.Кропоткин, В.Л.Комаров, Ю.М.Шокальский, Н.И.Вагильев, Л.С.Берг. Их имена занимают видное место в науке.

Президентами Общества до революции были: Ф.П.Литке /1845-1850/, М.Н.Муравьев /1850-1857/, вновь Ф.П.Литке /1857-1873/ и П.П.Семенов-Тянь-Шанский /1873-1914/.

После революции Общество превратилось в подлинную массовую общественно-научную организацию, объединяющую научных работников, преподавателей и практических деятелей в области географии. Гео-

<sup>х</sup> С 1845 по 1926 г.г. Общество именовалось Русским Географическим обществом, затем получило название Государственного Географического общества. В 1941 г. Обществу было присвоено название Всесоюзного Географического общества, а с 1947 г. - Географическое общество СССР.



графическое общество СССР выполняет функции общественной инициативы, контроля и координации в области географических наук, а в ряде случаев выступает и как непосредственный исполнитель научных работ.

Основными задачами Общества являются: содействие развитию географической науки, внедрение результатов исследований в народное хозяйство; участие в мероприятиях по культурной связи с народами других стран, в борьбе за мир во всем мире; популяризация и пропаганда географических знаний среди широких масс населения; содействие охране природы и развитию краеведения и туризма и ряд других.

Для выполнения указанных задач Общество применяет следующие формы деятельности: обсуждение научных докладов на заседаниях отделений и комиссий, в которых объединяются члены Общества по их научной специальности /физико-географы, экономико-географы, картографы, этнографы и т.п./; организация и проведение широких научных конференций; созыв всесоюзных географических съездов для обсуждения задач, путей и перспектив развития географии в нашей стране; экспертиза и консультация по всем вопросам географии; организация экспедиций и научных поездок; проведение лекций в целях пропаганды и популяризации географических знаний; издание монографий, бюллетеней, брошюр, материалов отделений и комиссий и журнала "Известия Всесоюзного Географического общества" и географических сборников, поощрение авторов лучших трудов по географии приношением медалей и премий.

В своей деятельности Общество руководствуется Уставом. Высшим органом Географического общества СССР является съезд, созываемый каждые пять лет. Съезды Общества созывались: первый - в 1947 г. в Ленинграде, второй - в 1955 г. в Москве, третий - в 1960 г. в Киеве и четвертый - в 1964 г. в Москве. Между съездами Общество управляется Ученым советом /избранным съездом/ и его Президиумом во главе с Президентом. Президентами Общества в советское время были Ю.М.Шокальский /1914-1931/, Н.И.Вавилов /1931-1940/, Л.С.Берг /1940-1950/, В.Н.Павловский /1952-1964/. Ныне этот пост занимает С.В.Калесник - с 1964 г. Общество состоит из организации в Ленинграде, 14 республиканских обществ

и около 200 филиалов и отделов в разных городах СССР, объединяя в них 15000 членов. Организация Общества в Ленинграде имеет в своем составе 8 отделений и 22 комиссии.

Географическое общество СССР имеет собственный дом в Ленинграде, выстроенный в 1908 г. и специально приспособленный для научных собраний и научной работы его членов. В здании Общества располагается библиотека, картохранилище, архив и Фенологический сектор, возглавляющий добровольную фенологическую сеть, насчитывающую более 400 пунктов наблюдений. Географическое общество СССР входит в Международный Географический Союз /через Национальный комитет советских географов/, а также в Международный совет по изучению стран Африки и Азии. Представители Географического общества СССР входят в правления ряда Ленинградских отделений обществ дружбы СССР с зарубежными странами.

#### Л и т е р а т у р а

Семенов П.П. - История полувековой деятельности Русского Географического общества, ч.1-3, СПб, 1896 г.


Берг Л.С. - Всесоюзное Географическое общество за сто лет. М.-Л., 1946 г.

Калесник С.В. - Географическое общество за советские годы. "Изв. Всес. географ. об-ва", 1948 г., вып. 2.

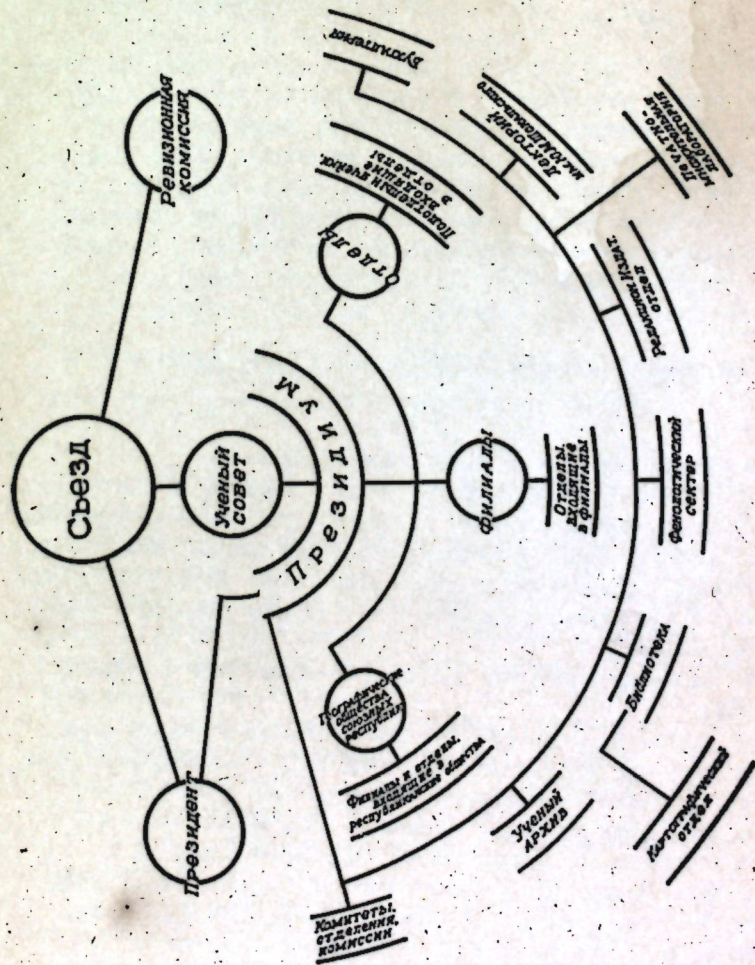
Калесник С.В. - Географическое общество СССР /обзор деятельности/. "Советская география", 1960 г.

Калесник С.В. и Герасимов И.П. - Географическое общество в прошлом, настоящем и будущем. Л., 1964 г. /Материалы к IV съезду ГО СССР/.





Здание Географического общества  
СССР  
/Ленинград, пер. Гривисла, д.10/



СТРУКТУРА ГЕОГРАФИЧЕСКОГО ОБЩЕСТВА СССР



УСТАВ  
Географического общества СССР

И. Общие положения, цели и задачи Общества

§ 1.

Географическое общество СССР является добровольной научно-общественной организацией граждан СССР, ведущих в области географии, краеведения и смежных наук теоретическую или практическую работу, направленную на развитие передовой советской науки, на рациональное использование природных ресурсов страны, их преобразование, воспроизводство и охрану в интересах повышения благосостояния народов СССР и построения коммунизма.

§ 2.

Общество состоит при Отделении наук о Земле Академии наук СССР.

§ 3.

Основными целями и задачами Общества являются:

а/ активное участие в строительстве коммунизма в СССР путем всемерного содействия развитию советской науки, широкого привлечения ученых и практиков, работающих в области географических наук, к разрешению теоретических и практических задач строительства коммунизма в СССР, идейного воспитания членов Общества в духе марксизма-ленинизма;

б/ организация содружества науки и производства в области географии;

в/ содействие развитию советской географии на основе марксистско-ленинской методологии, активная борьба с лженаучными буржуазными "теориями" в географических работах;

г/ содействие координации научно-исследовательских работ в области географии, проводимых различными ведомствами;

д/ организация помощи членам Общества в повышении их научной квалификации, а также содействие применению на практике их научных работ, изобретений и рационализаторских предложений;

е/ участие в мероприятиях по культурной связи с народами других стран и участие в борьбе за мир;

ж/ установление приоритета ученых и путешественников нашей Родины в географических открытиях и решении важнейших проблем географических наук; исследование и популяризация истории отечественной географии;

з/ содействие правильной постановке и развитию преподавания географических наук в средней, средней специальной и высшей школах;

и/ популяризация и пропаганда новейших знаний и достижений в области географических наук среди широких масс населения;

к/ постановка и разработка научно-технических, методических и организационных вопросов в области географических наук;

л/ содействие развитию краеведения, массового туризма, экскурсионного дела и альпинизма;

м/ содействие мероприятиям по охране природы и памятников природы;

н/ содействие согласованию, упорядочению и унификации географической терминологии и географических названий.

§ 4.

Для решения стоящих перед ним задач Общество проводит следующие мероприятия:

а/ организует географические общества союзных республик, филиалы и отделы Общества на местах, а также отделения, комитеты, комиссии и секции для разработки отдельных отраслей и вопросов географических наук и для содействия, в пределах своей компетенции, работе советских, научных, хозяйственных и культурно-просветительных учреждений;

б/ созывает всесоюзные географические съезды;

в/ созывает конференции и совещания для обсуждения научных и организационных вопросов, связанных с дальнейшим развитием географических наук и задачами Общества;

г/ организует широкие дискуссии по важнейшим вопросам географических наук;

д/ издает печатные материалы, предусмотренные планами работ Общества и его филиалов и отделов, в том числе "Известия" и "Записки", географические сборники, научные монографии, научно-популярные журналы и книги, стенограммы лекций, труды членов



Общества, географических съездов и конгрессов, путеводители, карты, фотосери, географические открытки и плакаты, наглядные пособия по географии, географические словари, календари и справочники. Для этой цели Общество, его филиалы и отделы имеют в своем составе редакционно-издательские комитеты;

е/ принимает активное участие в создании учебников, наглядных и методических пособий в области географии для средней и высшей школ и оказывает помощь в их издании;

ж/ снаряжает и проводит как по своей инициативе, так и по заданиям Правительства, Академии наук СССР или производственных организаций и научных учреждений экспедиции, научно-исследовательские поездки и экскурсии и принимает участие в комплексных экспедициях, организуемых другими учреждениями;

з/ выполняет научно-исследовательские работы и работы по пропаганде географических знаний по договорам и заказам центральных и местных организаций и предприятий, привлекая для их выполнения соответствующих специалистов и технических работников;

и/ устанавливает научные связи и обмен научной литературой с другими советскими научными обществами и учреждениями;

к/ в установленном порядке осуществляет научные связи и обмен научной литературой с географическими обществами и научными учреждениями других государств, участвует в работе международных научных обществ, объединений и конгрессов;

л/ оказывает помощь членам Общества в научной работе путем рецензирования их трудов, постановки их докладов на обсуждение, содействия в получении научных командировок;

м/ содействует повышению квалификации членов Общества и присуждению им ученых степеней и званий путем консультаций и составления заключений по их работам;

н/ поощряет членов Общества и деятелей науки и техники за лучшие труды в области географических наук путем опубликования работ, награждения медалями, премиями, грамотами и почетными отзовами Географического общества, а также путем представления к учреждениям Правительствам премиям, наградам и почетным званиям;

о/ организует лектории, библиотеки, музеи, выставки, доклады, лекции, конкурсы, киносеансы, собирает коллекции и осуществляет другие мероприятия, связанные с популяризацией разных об-

ластей географических наук;

п/ ведет работу по сбору, хранению и научной обработке географических материалов, поступающих от членов Общества, а также от других лиц и учреждений.

## II. Состав Общества, права и обязанности его членов

### § 5.

Общество состоит из действительных и почетных членов и членов-коллективов.

### § 6.

Действительными членами Общества могут быть научные работники, преподаватели высших и средних учебных заведений, специалисты-практики, ведущие работу в области географических и смежных наук, краеведения и охраны природы.

Примечание: в действительные члены Общества могут приниматься студенты, положительно зарекомендовавшие себя участием в научных кружках, экспедициях или пропаганде географических знаний.

### § 7.

Почетными членами Общества могут быть избраны выдающиеся советские ученые, исследователи и общественные деятели, имеющие крупные научные или практические заслуги в области географических наук или оказавшие большое содействие их развитию, а также лица, которые своей многолетней плодотворной деятельностью в Географическом обществе СССР оказывали ему крупные услуги.

Почетные члены Общества избираются Съездом Общества по представлению Ученого совета Общества.

Почетным членам вручается диплом об избрании.

Почетные члены Географического общества СССР участвуют во всех заседаниях Ученого совета Общества, Ученого совета республиканского географического общества, Ученого совета филиала и Совета отдела, на съездах Географического общества СССР и республиканских географических обществ /по месту жительства/ с правом решающего голоса.



§ 8.

Членами-коллективами Географического общества СССР могут быть научные общества, научно-исследовательские институты, высшие и средние специальные учебные заведения, средние школы, министерства, государственные комитеты, ведомства, Главки, предприятия и другие хозяйственные, государственные и общественные организации, содействующие развитию деятельности Общества и уплачивающие членские взносы.

Приним членов-коллективов в Общество производится Ученым советом Общества и советами его местных организаций, которые и определяют размер членского взноса.

Права и обязанности членов-коллективов определяются Ученым советом Общества.

§ 9.

Выдающиеся ученые других государств, научные труды и деятельность которых содействует развитию географических наук и служат делу мира, развитию и укреплению культурных связей и мирных отношений между различными странами, могут быть избраны в Общество в качестве членов-корреспондентов. Члены-корреспонденты избираются съездом Общества по представлению Ученого совета Общества.

Членам-корреспондентам Общества вручается диплом об их избрании.

§ 10.

Лица, желающие вступить в действительные члены Общества, подают об этом письменное заявление в ближайший по месту жительства филиал или отдел Общества с рекомендациями двух членов Общества. В случае невозможности получить такие рекомендации разрешается заменить их рекомендацией научной или общественно-политической организации по согласованию с президиумом той организации, к которой обращается заявитель вступить в члены Общества.

Письменные заявления рассматриваются на общих собраниях, а в организациях, имеющих отделения, секции и комиссии, на собраниях членов того отделения или той комиссии, в которой преимущественно предполагается работать лицо, подавшее заявление. Решением отделения, секции или комиссии подлежит утверждению Президи-

Центральная научная библиотека Академии наук Иргизской ССР

умом Ученого совета Общества, филиала или отдела. Президиум решает вопрос о приеме открытым голосованием.

Действительные члены Общества получают членский билет единого образца, установленного Ученым советом Географического общества СССР.

Отказ в приеме в действительные члены Общества может быть обжалован перед соответствующим вышестоящим органом Общества.

Членство в Географическом обществе единое: действительные члены, принятые президиумами ученых советов республиканских географических обществ, филиалов и отделов, являются действительными членами Географического общества СССР.

Действительные члены Географического общества уплачивают вступительный взнос и ежегодные членские взносы в размере и порядке, установленном Ученым советом Географического общества СССР.

Ученые советы республиканских географических обществ и филиалов и советы отделов имеют право уменьшать размер членского взноса или даже вовсе освободить от него, подходить к отпуску строго индивидуально и для каждого года отдельно. Ученые советы /советы/ могут специальным постановлением поручить решение этих дел президиумам ученых советов республиканских обществ, филиалов и отделов.

§ 11.

Действительные члены Общества обязаны:

- а/ участвовать в развитии географических наук и всемерно содействовать осуществлению задач коммунистического строительства;
- б/ участвовать в мероприятиях, проводимых Обществом;
- в/ уплачивать своевременно членские взносы.

§ 12.

Действительные члены Общества пользуются:

- а/ правом избирать и быть избранными во все органы Общества;
- б/ правом участия во всех научных конференциях, сессиях, совещаниях и собраниях Общества;
- в/ правом, по предъявлению членского билета, пользоваться библиотекой, собраниями карт, архивами, лабораториями и коллекциями Общества;

265804

Центральная научная библиотека Академии наук Иргизской ССР



г/ исключительным правом печатания своих трудов в изданиях Общества;

д/ преимущественным правом участия в экспедициях, научных поездках, экскурсиях и исследованиях, проводимых Обществом;

е/ правом обращения к Обществу за помощью по повышению своей научной квалификации, за научными консультациями по специальности, содействием по применению на практике научных работ, изобретений и рационализаторских предложений.

#### § 13.

Члены-коллективы осуществляют членские права через своих представителей, число которых определяется Президиумом Ученого совета Общества /филиала, Президиумом Совета отдела/ по согласованию с каждым отдельным учреждением или организацией.

#### § 14.

Члены Общества подлежат исключению из Общества в случае нарушения устава Общества, противоречия деятельности члена Общества, задачам Общества и неуплаты членских взносов без уважительных причин в течение двух лет.

Решение об исключении членов Общества принимается Ученым советом Общества /или, соответственно, Ученым советом филиала, Советом отдела/ в порядке, предусмотренном § 24 настоящего Устава. Решения об исключении из членов Общества могут быть обжалованы в вышестоящие инстанции вплоть до Съезда. Решение Съезда Общества является окончательным.

Выбытие из состава Общества по личному желанию не нуждается ни в чем утверждении и автоматически вступает в силу с момента подачи письменного заявления.

Лица, занимающие в Обществе выборные должности и подавшие заявление о выбытии из состава Общества по собственному желанию, считаются выбывшими только после освобождения их от выборных должностей и сдачи дел.

### III. Структура Общества и органы управления

#### § 15.

Географическое общество СССР имеет в своем составе географические общества союзных республик, филиалы и отделы.

#### § 16.

Органами управления Географического общества СССР являются:

а/ Съезд Общества,

б/ Ученый совет Общества,

✓ Президиум Ученого совета Общества.

Местопребыванием Ученого совета, Президиума Ученого совета и Ревизионной комиссии Географического общества СССР является город Ленинград.

#### § 17.

Высшим руководящим органом Географического общества СССР является Съезд Общества, созываемый не реже одного раза в пять лет.

#### § 18.

Ведению Съезда Общества подлежат:

а/ обсуждение основных задач деятельности Общества;

б/ обсуждение научных докладов и сообщений;

в/ обсуждение и утверждение докладов и отчетов о деятельности Общества;

г/ рассмотрение изменений Устава Общества;

д/ выборы президента, Ученого совета и Ревизионной комиссии Общества;

е/ выборы почетного президента, почетных членов и членов-корреспондентов;

ж/ рассмотрение жалоб на постановления Ученого совета Общества.

#### § 19.

Съезд Общества считается правомочным при наличии двух третей от общего числа делегатов, избранных на данный съезд.

Дата и место созыва Съезда, нормы представительства, порядок проведения, повестка и состав оргкомитета устанавливаются Ученым советом Общества и подлежат одобрению Президиумом Академии наук СССР.

Выборы делегатов на Съезд Общества проводятся тайным голосованием на общем собрании членов Общества в каждом филиале и в каждом отделе /независимо от того, входит ли данный отдел в состав какого-либо филиала или нет/.



Члены Ученого совета и Ревизионной комиссии Географического общества СССР присутствуют в качестве делегатов на съезде Общества без процедуры выборов и сверх установленной нормы делегатских мест.

§ 20.

Решения Съезда принимаются простым большинством голосов, за исключением: решений об изменениях Устава Общества и ликвидации Общества, для принятия которых требуется не менее двух третей голосов делегатов, присутствующих на данном съезде.

Принятый съездом Устав Общества подлежит утверждению Президиумом Академии наук СССР.

§ 21.

Выборы президента Общества, Ученого совета, Ревизионной комиссии, почетного президента, почетных членов и членов-корреспондентов Общества производятся на съезде тайным голосованием.

Избранными считаются лица, получившие большинство голосов, при условии, что за них голосовало не менее половины делегатов, присутствующих на данном съезде.

§ 22.

Число членов Ученого совета и Ревизионной комиссии определяется съездом Общества.

§ 23.

Руководящим органом Общества между съездами является Ученый совет Общества, состоящий из членов, избранных на съезде и почетных членов. В Ученый совет Общества входят по должности также президенты /председатели/ географических обществ союзных республик :: председатели бюро филиалов и отделов Географического общества СССР в Сибири и на Дальнем Востоке.

Члены Ученого совета, входящие в него по должности, а также почетные члены в подсчет кворума совета не включаются.

Ученый совет собирается не реже одного раза в шесть месяцев.

Примечание: При невозможности прибыть на заседание Ученого совета Географического общества СССР председатель республиканского географического общества может командировать своего представителя, который на этом заседании пользуется всеми правами члена

Ученого совета Географического общества СССР.

§ 24.

Ученый совет Общества руководит всей деятельностью Общества, в частности:

а/ избирает Президиум Ученого совета Общества, утверждает планы его работы и не реже одного раза в год заслушивает отчет о его деятельности;

б/ утверждает перспективные и годовые планы работы Общества, а также годовые отчеты о деятельности Общества;

в/ организует и ликвидирует филиалы и отделы Общества;

г/ районирует сеть местных организаций Общества;

д/ организует и ликвидирует комитеты при Президиуме Ученого совета Общества и утверждает, по представлению Президиума, состав его комитетов;

е/ устанавливает размеры вступительного и членского взносов, единые для всех организаций Общества, а также порядок и сроки уплаты этих взносов;

ж/ рекомендует Съезду Общества кандидатов в почетные президенты и почетные члены;

з/ рекомендует иностранных географов в члены-корреспонденты Общества;

и/ утверждает состав экспертных комиссий для рассмотрения трудов, представленных на соискание медалей и премий Общества;

к/ присуждает медали, премии и почетные отзывы Географического общества СССР;

л/ в установленном порядке выдвигает кандидатов на почетные звания, премии и награды за научную деятельность, присуждаемые Правительством СССР;

м/ выдвигает в установленном порядке кандидатов на премии и награды Академии наук СССР и других научных учреждений;

н/ выдвигает кандидатов в действительные члены и члены-корреспонденты АН СССР, академий наук союзных республик и отраслевых академий;

о/ утверждает редакторов и редакционные коллегии всех изданий Ученого совета Географического общества СССР за исключением состава редакционной коллегии журнала "Известия Географического



Общества СССР", который утверждается Президиумом АН СССР по представлению Ученого совета Общества;

п/ утверждает платных служащих Общества в ученом звании младших научных сотрудников в соответствии с существующими положениями;

р/ решает вопросы, относящиеся к компетенции Съезда Общества, если эти вопросы не могут быть отложены до созыва Съезда; решения по этим вопросам, вынесенные Ученым советом, должны быть подтверждены или отменены очередным съездом;

с/ созывает конференции представителей филиалов и отделов для обмена опытом работы;

т/ исключает из Общества действительных членов.

Кворум Ученого совета Общества исчисляется из числа членов, избранных Съездом Географического общества СССР. Заседания правомочны при кворуме не менее половины, а для обсуждения вопросов, предусмотренных в пунктах "п", "р" и "т", при кворуме не менее двух третей от числа членов, избранных на Съезде. Решения Ученого совета принимаются простым большинством голосов /за исключением вопроса о присуждении медалей и премий, для решения которого необходимо большинство не менее двух третей голосов/. В случаях, не требующих закрытого голосования, члены Ученого совета, лишенные возможности присутствовать на заседании, имеют право выразить свое мнение письменно, и это мнение учитывается при подсчете голосов.

§ 25.

Ученый совет принимает решения открытым голосованием. Закрытым голосованием производится присуждение медалей, премий и почетных отзывов Географического общества СССР и утверждение штатных служащих Общества в ученом звании младшего научного сотрудника.

§ 26.

Президиум Ученого совета Общества состоит из его президента, одного или нескольких вице-президентов, ученого секретаря и членов Президиума, которые избираются Ученым советом Общества из своего состава открытым голосованием.

Число вице-президентов и членов Президиума определяется Ученым советом Общества.

Примечание: в исключительных случаях ученым секретарем может быть избран любой член Общества.

§ 27.

При Президиуме Ученого совета Общества создаются комитеты, состав которых утверждается Ученым советом Общества.

§ 28.

Президиум Ученого совета Общества руководит текущей деятельностью Общества, в частности:

а/ проводит в жизнь постановления Съезда Общества и решения Ученого совета Общества;

б/ руководит всей научной, издательской и оперативной деятельностью Общества, работой комиссий, отделений и комитетов при Президиуме, Архива, Лектория и Центральной библиотеки Общества; утверждает месячные календарные планы работы отделений и комиссий;

в/ руководит филиалами и отделами Общества, не входящими в сферу деятельности того или иного филиала;

г/ разрабатывает инструкции и положения по всем вопросам деятельности Общества;

д/ составляет планы работы и финансовые сметы, а также общие и финансовые отчеты о деятельности Общества;

е/ организует и ликвидирует отделения и комиссии, находящиеся в непосредственном подчинении Президиума Ученого совета Общества и утверждает состав их бюро;

ж/ утверждает состав избранных филиалами и отделами Общества руководящих органов, а также планы их работ, сметы, отчеты и штаты;

з/ утверждает предложения отделений и комиссий о принятии в члены Общества лиц, проживающих в Ленинграде;

и/ заведует всеми делами Общества, распоряжается имуществом и средствами Общества как юридического лица, заключает и подписывает договоры и обязательства от имени Общества, относящиеся к его деятельности;

к/ подготавливает все необходимые материалы к заседаниям Ученого совета Общества.



Ученый секретарь как административное лицо непосредственно руководит всей текущей научно-организационной и административной деятельностью Общества, текущей работой Центральной библиотеки, Архива, Лектория, Канцелярии, Бухгалтерии и хозяйственной части Общества.

Ученый секретарь является непосредственным начальником всех штатных служащих Общества и распорядителем кредитов, ему, наравне с президентом и вице-президентами, принадлежит право первой подписи на денежных документах и издания приказов по Обществу.

Ученый секретарь всю свою работу осуществляет под контролем Президиума Ученого совета Общества.

Ученый секретарь ежегодно отчитывается о своей деятельности на заседании Ученого совета и получает продление полномочий.

Такой же порядок устанавливается в отношении ученых секретарей всех местных организаций Общества.

## § 30.

В крупных организациях Общества организуются отделения или секции /в отделах/, применительно к различным отраслям географических знаний или областям работы /физической географии, экономической географии и т.д./. В этих случаях все действительные члены Общества, состоящие на учете, должны по желанию прикрепиться к одному из отделений или к одной из секций.

Организация и ликвидация отделений и секций производится по решению Президиума Ученого совета Общества для Ленинграда и по решению ученых советов филиалов и советов отделов для местных организаций.

С разрешения Президиума Ученого совета Общества и президиумов местных организаций отделения /или секции/ могут внутри себя выделять комиссии. В отдельных случаях с разрешения Президиума Ученого совета Общества и президиумов местных организаций могут быть образованы комиссии, находящиеся в непосредственном подчинении президиумов.

Руководство работой отделений, комиссий и секций в городах, где находятся ученые советы, географических обществ и филиалов,

может осуществляться непосредственно их учеными советами без создания в этих городах отделов Общества.

## § 31.

Для руководства работой отделений, комиссий и секций избирается бюро. Число членов бюро устанавливается отделениями, комиссиями и секциями. В выборах принимают участие только члены Общества, приписанные к данному отделению, секции или комиссии.

Выборы производятся открытым голосованием. Они считаются правомочными при участии в них не менее половины членов Общества, приписанных к данному отделению, секции или комиссии.

Бюро отделений, комиссий и секций избирается на один год, по истечении которого бюро отчитывается в своей работе перед общим собранием отделения, комиссии или секции.

Даты переизборов бюро отделений, комиссий и секций устанавливаются Президиумом Ученого совета Общества и, соответственно, президиумами местных организаций.

Состав бюро утверждается Президиумом Ученого совета Общества /соответственно президиумами местных организаций/.

## § 32.

Бюро отделений, комиссий и секций из своего состава избирают открытым голосованием председателя, заместителя председателя и ученого секретаря.

## § 33.

Руководящие выборные органы географических обществ, филиалов и отделов при очередных выборах систематически обновляются примерно наполовину. Члены Общества могут занимать одну и ту же выборную должность, как правило, не более чем два срока подряд.

IV. Географические общества союзных республик

## § 34.

В союзных республиках по согласованию с руководящими органами республики и республиканскими академиями наук могут организовываться республиканские географические общества, входящие в Географическое общество СССР.



Географическое общество союзной республики на основании настоящего Устава разрабатывает свой устав, который должен быть принят Съездом географического общества республики и утвержден академией наук республики.

У. Филиалы и отделы Общества

§ 35.

Для организации работы на местах Ученый совет Общества по согласованию с руководящими местными органами организует филиалы и отделы в автономных республиках, краях, областях и городах СССР.

Филиалы Общества могут быть организованы в автономных республиках и отдельных крупных географических районах страны при наличии научно-общественных сил, способных руководить деятельностью нескольких краевых и областных отделов.

Отделы Общества организуются в любом населенном пункте СССР при наличии в нем не менее двадцати пяти членов Общества.

Ликвидация филиалов и отделов Общества производится по решению Ученого совета Общества и может быть обжалована Съезду Общества.

В случае ликвидации отдельных местных организаций имущество и денежные средства передаются организациям, указанным в постановлении о ликвидации.

§ 36.

Филиалы и отделы осуществляют финансово-хозяйственную деятельность на основании доверенности, выдаваемой Президиумом Ученого совета председателю или ученому секретарю филиала, отдела.

Филиалы и отделы руководствуются в своей деятельности целями и задачами Общества, изложенными в § 3 настоящего Устава и имеют право:

а/ проводить научные и организационные совещания, собрания, заседания и дискуссии по географическим вопросам;

б/ издавать в установленном порядке труды членов Общества в виде периодических и непериодических сборников или отдельных изданий, популярных брошюр, текстов лекций и т.д.;

в/ проводить научные географические экспедиции и участвовать в экспедициях, организуемых другими учреждениями СССР;

г/ создавать лектории, библиотеки, музеи, выставки, научные архивы, наблюдательные пункты, лаборатории;

д/ проводить по географическим вопросам консультации, экспертизы, доклады, лекции, киносеансы и т.п.;

е/ проводить другие мероприятия, предусмотренные в § 4 настоящего Устава.

§ 37.

Органами управления филиала являются:

а/ Общее собрание филиала;

б/ Ученый совет филиала;

в/ Президиум Ученого совета филиала;

Ведению Общего собрания филиала подлежат:

а/ обсуждение основных задач деятельности филиала;

б/ обсуждение научных докладов и сообщений;

в/ утверждение докладов о деятельности филиала, а также отчетов, находящихся на его территории;

г/ выборы председателя, совета и ревизионной комиссии филиала;

д/ выборы делегатов на Съезд Общества.

Выборы председателя, членов совета, ревизионной комиссии филиала производится на реке одного раза в пять лет с соблюдением правил голосования, принятых для избрания центральных органов Общества.

Выборы производятся на Общем собрании членов филиала и считаются действительными при участии в них двух третей от общего числа членов Общества, непосредственно входящих в данный филиал и подведомственные ему отделы.

Примечание: при территориальной разбросанности и удаленности отделов, входящих в состав данного филиала, Общее собрание филиала, созываемое для выборов его руководящих органов, может быть заменено конференцией, состоящей из делегатов от филиала и связанных с ним отделом. Нормы представительства на конференции устанавливаются Ученым советом филиала.



В круг ведения Ученого совета филиала входит руководство всей деятельностью филиала и подведомственных ему отделов, в частности:

а/ избрание Президиума Ученого совета филиала, утверждение плана его работы и заслушивание не реже одного раза в год отчета о его деятельности;

б/ разработка и утверждение планов работы филиала, а также смет и отчетов о деятельности филиала;

в/ организация и ликвидация отделов, комиссий и секций филиала;

г/ рекомендации Ученому совету Географического общества СССР кандидатов на соискание почетных званий, премий и наград за научную деятельность, присуждаемых Правительством СССР;

д/ выдвижение кандидатов на соискание почетных званий, премий и наград за научную деятельность, присуждаемых научными учреждениями страны;

е/ выдвижение кандидатов в действительные члены и члены-корреспонденты Академии наук СССР, академии наук союзных республик и отраслевых академий;

ж/ рекомендации Ученому совету Географического общества СССР кандидатов в почетные президенты и почетные члены Географического общества СССР;

з/ утверждение состава Редакционно-издательского комитета и редакторов изданий, публикуемых филиалами.

#### § 39.

Во главе Ученого совета филиала находится Президиум, состоящий из председателя, одного или двух заместителей председателя, ученого секретаря и 3-5 членов Президиума. Заместители председателя, ученой секретарь и члены Президиума избираются Ученым советом из своего состава открытым голосованием. Полномочия и функции Президиума Ученого совета филиала аналогичны полномочиям и функциям Президиума Ученого совета Географического общества СССР с теми ограничениями, которые вытекают из объема работы филиала и его положения в системе организации Общества.

#### § 40.

Органами управления отделов являются:

а/ Общее собрание отдела;

б/ Совет отдела;

в/ Президиум Совета отдела.

Выборы руководящих органов и ревизионной комиссии отдела считаются действительными при участии в них двух третей входящих в него членов.

Круг ведения Общего собрания отдела определяется соответствующими пунктами Устава, относящимися к филиалам Общества.

В круг ведения Совета отдела входит руководство всей деятельностью отдела, в частности:

а/ избрание Президиума Совета отдела, утверждение плана его работы и заслушивание не реже одного раза в год отчета о его деятельности;

б/ разработка и утверждение планов работы отдела, а также смет и отчетов о деятельности отдела;

в/ организация и ликвидация комиссий и секций отдела;

г/ выдвижение кандидатов на соискание почетных званий, премий и наград за научную деятельность, присуждаемых научными учреждениями страны;

д/ рекомендации Ученому совету Географического общества СССР кандидатов в почетные президенты и почетные члены Географического общества СССР;

е/ утверждение состава редакционно-издательского комитета и редакторов изданий, публикуемых отделами.

Примечание: в отделах с малым числом действительных членов совет не избирается. Общее собрание избирает только Президиум отдела в количестве по усмотрению Общего собрания, но не менее 3-х человек.

#### VI. Органы ревизии Общества

#### § 41.

Органами ревизии Общества являются ревизионные комиссии, избираемые Съездом Общества и общими собраниями /конференциями/ филиалов и отделов в числом, определяемом Съездом Общества или Общим



собранием /конференцией/ филиала и отдела.

Выборы производятся тайным голосованием, причем избранными считаются лица, получившие более половины голосов делегатов, принимавших участие в голосовании.

§ 42.

Ревизионные комиссии Географического общества СССР и его филиалов или отделов в республиках, краях, областях, округах и городах ревизуют не менее двух раз в год:

- а/ выполнение Учеными советами географических обществ и филиалов и советами отделов постановлений Съезда и общих собраний /конференций/;
- б/ их финансовую деятельность;
- в/ работу их аппарата.

§ 43.

Ревизионные комиссии избирают из своего состава председателя, заместителя председателя и секретаря комиссии.

Заседания ревизионных комиссий созываются председателями комиссий по мере надобности.

Ревизионные комиссии отчитываются в своей деятельности перед избравшими их съездами, общими собраниями, конференциями.

Ревизионная комиссия Географического общества СССР имеет право непосредственного сношения с ревизионными комиссиями республиканских географических обществ, филиалов и отделов в целях направления их деятельности.

В период между съездами ревизионные комиссии о всех замеченных ими недостатках и неправильностях доводят до сведения соответственно Ученого совета /или его Президиума/ Общества, филиала или совета отдела, внося свои предложения, подлежащие обязательному обсуждению на заседаниях Ученого совета Общества /Президиума/, филиала или совета отдела.

Члены ревизионных комиссий не могут быть членами ревизуемых или советов и платными служащими аппарата.

Члены ревизионных комиссий участвуют в заседаниях ревизуемых или советов с правом совещательного голоса.

К отчетной конференции /отчетному собранию/ ревизионная комиссия проводит проверку деятельности Ученого совета Общества, филиала

или совета отдела за отчетный период и свое заключение представляет отчетной конференции /собранию/.

УП. Руководство деятельностью Общества

§ 44.

Общее руководство деятельностью Географического общества СССР осуществляется Отделением наук о Земле Академии наук СССР, которое в этих целях:

а/ знакомится со всей деятельностью Общества путем обследования работы Общества и его организаций и заслушивает отчетные доклады Президиума Ученого совета Общества;

б/ способствует установлению научных связей Общества с другими научными обществами и учреждениями, а также обществами зарубежных стран;

в/ оказывает Обществу содействие в его работе.

Учреждения АН СССР на местах содействуют работе филиалов и отделов Общества.

УП. Средства Общества, юридические основания его деятельности

§ 45.

Общество, все его филиалы и отделы пользуются правами юридического лица, со всеми вытекающими отсюда последствиями, предусмотренными действующим законодательством, в том числе правом владения, приобретения всякого рода имущества и отчуждения; правом получения и расходования средств из всех предусмотренных Уставом источников, правом открытия и закрытия текущих и иных счетов, заключения договоров, правом иска, правом назначения распорядителя кредитов с предоставлением ему права передоверия и т.д.

§ 46.

Средства Общества, географических обществ союзных республик, филиалов и отделов состояются из:

- а/ вступительных и ежегодных членских взносов;
- б/ доходов от мероприятий, проводимых Обществом;
- в/ дотаций, отпускаемых Академией наук СССР, ее филиалами и академиями наук союзных республик;



г/ прочих поступлений.

§ 47.

Вопросы, не предусмотренные настоящим Уставом, решаются на основе инструкции, издаваемой Президиумом Ученого совета Географического общества СССР.

§ 48.

Президиум Ученого совета Общества имеет гербовую печать с надписью: "Географическое общество СССР". Географические общества союзных республик, в соответствии с их уставами, имеют гербовую печать с надписью "Географическое общество /наименование республики/".

Советы филиалов и отделов имеют печать единого образца, а именно: печать круглая, диаметром 33 мм; тонкой линией окружности печать делится на внешний круговой пояс шириной 6 мм и внутреннее поле диаметром 25 мм. По внешнему круговому полю надпись: "Географическое общество СССР". В том месте, где конец надписи подходит к ее началу, разделительный знак в форме пятиконечной звездочки. На внутреннем поле двумя или тремя прямыми строками надписывается официальное название филиала или отдела /например, "Московский филиал", "Северный отдел"/. Надпись на печати и штампах делается на официальном языке той республики, в которой находится данный филиал или отдел.

Принят 29 мая 1964 г. IV съездом Географического общества СССР

Утвержден 12 марта 1965 г. постановлением № III Президиума Академии наук СССР

УЧЕНЫЙ СОВЕТ ГЕОГРАФИЧЕСКОГО ОБЩЕСТВА СССР  
/избран IV съездом Общества в 1964 г./

- АВСОЖ ГРИГОРИЙ АЛЕКСАНДРОВИЧ - чл.-корр. АН СССР, Институт географии АН СССР и Отделение Наук о Земле АН СССР. Гидрогеология.
- АШАТЪЕВ АНАТОЛИЙ МИХАЙЛОВИЧ - д-р с.-х.н., профессор, Ленинградский педагогический институт. Физическая география.
- АРМАНЦ ДАВИД ЛЬВОВИЧ - д-р г.н., Институт географии АН СССР. Физическая география.
- АРХАНГЕЛЬСКИЙ АЛЕКСАНДР МИХАЙЛОВИЧ - д-р г.н., профессор, Ленинградский педагогический институт. Физическая география.
- БЕЛОВ МИХАИЛ ИВАНОВИЧ - д-р ист.н., Арктический и Антарктический научно-исследовательский институт. История.
- БУДЫКО МИХАИЛ ИВАНОВИЧ - чл.-корр. АН СССР, Главная геофизическая обсерватория. Геофизика атмосферы и гидросферы.
- БУЙНЦЕВ ВИКТОР ХАРЛАМОВИЧ - д-р г.н., профессор, Ленинградский государственный университет. Океанология.
- БЫХОВСКИЙ БОРИС ЕВСЕЕВИЧ - академик. Зоологический институт АН СССР и Адм.хоз.упр. Ленинградских учреждений АН СССР. Паразитология.
- ВОИЦЬ МАРК БОРИСОВИЧ - к.э.н., профессор, Ленинградский сельскохозяйственный институт. Экономическая география.
- ВОРОНОВ ЕМЕЛЬЯН ЕМИЛЬВИЧ - Географическое общество СССР. Экономическая география.
- ВАРЕН ЭНДЕЛЬ ФРИДРИХОВИЧ - к.г.н., доцент, Тартуский университет. Физическая география.
- МАКСЕЛЬ ЯКОВ ЯКОВЛЕВИЧ - д-р г.н., профессор, Арктический и Антарктический научно-исследовательский институт. Океанография.
- ИВОСЦЕЦКИЙ НИКОЛАЙ АНДРЕЕВИЧ - д-р г.н., профессор, Московский государственный университет. Физическая география.



- ПАЗОВСКАЯ МАРИЯ АЛБРЕХТОВНА - д-р г.н., профессор, Московский государственный университет. Физическая география.
- ПЕРАСИМОВ ИННОКЕНТИЙ ПЕТРОВИЧ - академик, Институт географии АН СССР. Физическая география, почвоведение.
- ПЕРЕНЧУК КАЛЫНИК ИВАНОВИЧ - д-р г.н., профессор, Львовский государственный университет. Физическая география.
- ПРИШЕВ ЛЕВ НИКОЛАЕВИЧ - д-р ист.н., Географо-экономический научно-исследовательский институт ЛГУ. Историческая география.
- РАВИТАЯ ФЕОДАН ФАВНЕВИЧ - академик АН Грузинской ССР, профессор, Институт географии АН Грузинской ССР.
- РАРИНСКИЙ АНАТОЛИЙ ВИКТОРОВИЧ - д-р п.н., профессор, научно-исследовательский институт вечерних школ Академии педагогических наук РСФСР. Экономическая география.
- ДМИТРИЕВСКИЙ ЮРИЙ ДМИТРИЕВИЧ - д-р г.н., профессор, Ленинградский государственный университет. Экономическая география.
- ДУМИТРАШКО НАТАЛИЯ ВЛАДИМИРОВНА - д-р г.н., Институт географии АН СССР. Геоморфология, четвертичная геология.
- ЕРМОЛАЕВ МИХАИЛ МИХАЙЛОВИЧ - д-р г.-н.н., доцент, Ленинградский государственный университет. Физическая география, геология.
- БРЕЖНЕВ СУРЕН ТИГРАНОВИЧ - д-р ист.н., профессор, академик АН Армянской ССР. Засл. деят. науки Армянской ССР. Институт истории АН Армянской ССР. Историческая география, картография.
- ИСАЧЕНКО АНАТОЛИЙ ГРИГОРЬЕВИЧ - д-р г.н., профессор, Ленинградский государственный университет. Физическая география.
- КОВАЛЕНКО СЕРГЕЙ АЛЕКСАНДРОВИЧ - д-р г.н., Московский государственный университет. Экономическая география.
- КОСЫХ АН. ОЛЕГЬ МАРКОВИЧ - к.г.н., доцент, Военно-инженерная академия. Картография.
- КОСТРИЦА ИГОРЬ БОРИСОВИЧ - Географическое общество СССР. Картография, топография.

- КРОТОВ ВИКТОР АЛЕКСАНДРОВИЧ - д-р г.н., профессор, Институт географии Сибири и Дальнего Востока Сибирского отделения АН СССР. Экономическая география.
- ЛУКАШЕВА ЕВГЕНИЯ НИКОЛАЕВНА - к.г.н., доцент, Московский государственный университет. Физическая география, геоморфология.
- МАКЛАКОВСКИЙ ВЛАДИМИР ПАВЛОВИЧ - к.г.н., доцент, Московский педагогический институт им. В.И. Ленина. Экономическая география.
- МАПАНИН ИВАН ДМИТРИЕВИЧ - д-р г.н., Отдел морских экспедиционных работ АН СССР. География полярных стран.
- ПАЛАМАРЧУК МАКСИМ МАРТИНОВИЧ - д-р з.н., профессор, Сектор географии АН УССР. Экономическая география.
- ПЕЛХЕНСОН ЛЮБОВЬ ИСИДОРОВИЧ - д-р г.н., Ленинградский педагогический институт. Экономическая география.
- ПЕШЬ БОРИС ИВАНОВИЧ - чл.-корр. АН СССР, Институт вулканологии АН СССР. Геология, география.
- ПЕТРОВ МИХАИЛ ПЛАТОНОВИЧ - академик АН Туркменской ССР, профессор, Ленинградский государственный университет. Физическая география.
- ПОКШИШЕВСКИЙ ВАДИМ ВЯЧЕСЛАВОВИЧ - д-р г.н., Институт географии АН СССР. Экономическая география.
- ПРОТАСОВ НИКОЛАЙ НИКОЛАЕВИЧ - профессор, Новосибирский институт советской кооперативной торговли. Экономическая география.
- РОДИН ФЕОФИЛ ЕФИМОВИЧ - д-р б.н., Ботанический институт АН СССР - отдел геоботаники. Ботаническая география, геоботаника.
- РЯБИКОВ АЛЕКСАНДР МАКСИМОВИЧ - к.г.н., профессор, Московский государственный университет. Физическая география.
- САЛИЩЕВ КОНСТАНТИН АЛЕКСЕЕВИЧ - д-р т.н., профессор, Московский государственный университет. Картография.
- САУШЕВИЧ ЮЛИАН ПЛЕВОВИЧ - д-р г.н., профессор, Московский государственный университет. Экономическая география.
- САМЕВСКИЙ БОРИС НИКОЛАЕВИЧ - д-р г.н., профессор, Ленинградский государственный университет. Экономическая география.



СНЕЖИНСКИЙ ВЛАДИМИР АШПОЛИНАРЬЕВИЧ - д-р в.-м.н., профессор.  
Океанография, гидрометеорология.

СОЛОВЬЕВ АЛЕКСАНДР ИВАНОВИЧ - чл.-корр. Академии педагогических наук РСФСР, Московский государственный университет. Физическая география.

СОМОВ МИХАИЛ МИХАЙЛОВИЧ - д-р г.н., Арктический и Антарктический научно-исследовательский институт. Океанография.

СОЧАВА ВИКТОР БОРИСОВИЧ - чл.-корр. АН СССР, профессор, Институт географии Сибири и Дальнего Востока Сибирского отделения АН СССР. Физическая география.

ТРЕШНИКОВ АЛЕКСЕЙ ФЕДОРОВИЧ - д-р г.н., Арктический и Антарктический научно-исследовательский институт. Океанография.

ТОЛМАЧЕВ АЛЕКСАНДР ИННОКЕНТЬЕВИЧ - д-р б.н., профессор, Ленинградский государственный университет. Биогеография.

ХОМЕНЦОВСКИЙ АЛЕКСЕЙ СТЕПАНОВИЧ - чл.-корр. АН СССР, Дальневосточный филиал Сибирского отделения АН СССР. Геология.

ЦЕРЕТЕЛИ ДАВИД ВИССАРИОНОВИЧ - к.г.н., Институт географии АН Грузинской ССР. Геология, геоморфология.

ШНИТНИКОВ АРСЕНИЙ ВЛАДИМИРОВИЧ - д-р г.н., профессор, лаборатория Озероведения ЛГУ. Физическая география.

ШОШИН АЛЕКСЕЙ АЛЕКСЕЕВИЧ - д-р м.н., профессор, Военно-медицинская академия. Медицинская география.

ШУЛИЦ ГАЙ ЗВАЛЬДОВИЧ - к.б.н., Ботанический институт АН СССР. Фенология.

ЕСОВ БОРИС ВАСИЛЬЕВИЧ - к.г.н., издательство "Мысль", Физическая география.

Членами Ученого совета являются также президент и почетные члены Общества. Кроме того, в Совет Общества входят по должности председатели республиканских географических обществ и председатели бюро Сибирских и Дальневосточных филиалов и отделов Географического общества.

ПРЕЗИДИУМ ОБЩЕСТВА

/избран на заседании Ученого совета 30.У.64 г./

- Президент Общества - КАЛЕСНИК Станислав Гикентьевич, чл.-корр. АН СССР, засл. деят. науки РСФСР, профессор.
- Вице-президенты Общества - КОНСТАНТИНОВ Олег Аркадьевич, д-р г.н., профессор.  
- САЛДИЦЕВ Константин Алексеевич, д-р т.н., профессор.  
- ТРЕШНИКОВ Алексей Федорович, д-р г.н.
- и.о. Ученого секретаря - КЛЕСОВ Игорь Львович

Члены Президиума:

- АРХАНГЕЛЬСКИЙ Александр Михайлович, д-р г.н., профессор
- БУДЫКО Михаил Иванович, чл.-корр. АН СССР, профессор
- БОЛЬШЕ Марк Борисович, к.г.н., профессор
- ГАККЕЛЬ Яков Яковлевич, д-р г.н., профессор
- ГЕРАСИМОВ Иннокентий Петрович, академик
- ДАРИНСКИЙ Анатолий Викторович, д-р п.н., профессор
- ДЕМИН Леонид Александрович, д-р г.н.
- ИСАЧЕНКО Ангелия Григорьевич, д-р г.н., профессор
- ПЕТРОВ Михаил Илатонович, академик АН Туркм. ССР, профессор
- РОДИН Леонид Ефимович, д-р б.н.
- СОЛОВЬЕВ Александр Иванович, д-р г.н., профессор
- ТОЛМАЧЕВ Александр Иннокентьевич, д-р б.н., профессор
- ШВЕЦЕ Евгений Евгеньевич, д-р в.-м.н., профессор, засл. деят. науки РСФСР
- ШОШИН Алексей Алексеевич, д-р м.н., профессор
- ШНИТНИКОВ Арсений Владимирович, д-р г.н., профессор



ПОЧЕТНЫЕ ЧЛЕНЫ  
Географического общества СССР

АЛИСОВ Борис Павлович	- избран 4/У-1962 г.
АПОШОВ Борис Александрович	- избран 29/У-1964 г.
ВАРСАНОВЬЕВА Вера Александровна	- избрана 4/У-1962 г.
ВИТТЕР Иван Александрович	- избран 10/П-1955 г.
ВОРОБЬЕВ Николай Иосифович	- избран 29/У-1964 г.
ГАКСЕЛЬ Яков Яковлевич	- избран 29/У-1964 г.
ГРИГОРЬЕВ Андрей Александрович	- избран 10/П-1955 г.
ГРУЗИНСКАЯ Вера Алексеевна	- избрана 29/У-1964 г.
ДЪМИН Леонид Александрович	- избран 29/У-1964 г.
ДЖАВАХИШВИЛИ Александр Николаевич	- избран 10/П-1955 г.
ДЗЕРДЗЕВСКИЙ Борис Львович	- избран 29/У-1964 г.
КОСГОЛОВИЧ Иван Данилович	- избран 29/У-1964 г.
ЗАМОРИЙ Петр Константинович	- избран 29/У-1964 г.
ЗЕНКЕВИЧ Лев Александрович	- избран 4/У-1962 г.
КЕЛЛЬ Николай Георгиевич	- избран 4/У-1962 г.
КОНСТАНТИНОВ Олег Артадьевиц	- избран 29/У-1964 г.
КРЕНКЕЛЬ Эрнест Теодорович	- избран 20/П-1938 г.
КУРЕНЦОВ Алексей Иванович	- избран 4/У-1962 г.
ЛИЧКОВ Борис Леонидович	- избран 4/У-1962 г.
НАЛИВКИН Дмитрий Васильевич	- избран 10/П-1955 г.
НИКИТИН Николай Павлович	- избран 29/У-1964 г.
ОРИСОВ Борис Павлович	- избран 4/У-1962 г.
ПАМЫЛОВ Николай Никитич	- избран 4/У-1962 г.
ПАНАНИН Иван Дмитриевич	- избран 20/У-1938 г.
ПАСОВ Валентин Петрович	- избран 29/У-1964 г.
ПИКТЕР Лаврентий Дмитриевич	- избран 29/У-1964 г.
РУВИНШТЕЙН Евгения Самойловна	- избрана 4/У-1962 г.
РУДЕНКО Сергей Иванович	- избран 4/У-1962 г.
РУДОВИЦ Лео Францович	- избран 4/У-1962 г.
СЕМЕНТОВСКИЙ Владимир Николаевич	- избран 10/П-1955 г.
СТАНИСЛАВ Виктор Степанович	- избран 29/У-1964 г.

СТЕПАНОВ Петр Николаевич	- избран 4/У-1962 г.
СУКАЧЕВ Владимир Николаевич	- избран 10/П-1955 г.
ТАНАЕВСКИЙ Валентин Алексеевич	- избран 29/У-1964 г.
ТРОНОВ Михаил Владимирович	- избран 29/У-1964 г.
УРВАНЦЕВ Николай Николаевич	- избран 4/У-1962 г.
ФЕДОРОВ Евгений Константинович	- избран 20/П-1938 г.
ФОРМОЗОВ Александр Николаевич	- избран 29/У-1964 г.
ШВЕЦЕ Евгений Евгеньевич	- избран 4/У-1962 г.
ШЕРБАКОВ Дмитрий Иванович	- избран 4/У-1962 г.
ШУКИН Иван Семенович	- избран 10/П-1955 г.
ЭРДЕЛИ Владимир Георгиевич	- избран 29/У-1964 г.
ЮЩЕНКО Артемий Павлович	- избран 29/У-1964 г.



ИНОСТРАННЫЕ ЧЛЕНЫ КОРРЕСПОНДЕНТЫ  
ГЕОГРАФИЧЕСКОГО ОБЩЕСТВА СССР  
/избранные в 1963-1965 г.г./

АНТонио НУНЬЕС ХИМЕНЕС	/Куба/	Избран 2 мая 1963 г.
ЛОУРЕНС ДАДЛИ СТЭМ	/Англия/	Избран 30 мая 1964 г.
ХАНС ВИЛЬСОН АЛМАНН	/Швеция/	-"
ФРАНТИШЕК ВИТАСЕК	/Чехословакия/	-"
ЕВКО СПАСОВИЧ ПИМБОВ	/Болгария/	-"
ЖАН ДРЭН	/Франция/	-"
САЛЬВАДОР МАССАН	/Куба/	-"
НЛУЭН-ДЖК-ТУНЬ	/ДРВ/	-"
БОРИВОЕ МИЦЕВИЧ	/Югославия/	-"
ТУР ХЕЙРДАЛ	/Норвегия/	-"
КАРИ ТРОЛЬ	/Ф Р Г/	Избран 7 июля 1964 г.
МЕТИСЛАВ КОПМАШЕВСКИЙ	/Польша/	-"
ЦЭТМИЦ ШАУДАЙН	/М Н Р/	-"

Х/ Список иностранных почетных членов за более ранние годы опубликован в "Изв. ВГО" № 3 за 1946 г.

РЕСПУБЛИКАНСКИЕ ГЕОГРАФИЧЕСКИЕ ОБЩЕСТВА,  
ФИЛИАЛЫ И ОТДЕЛЫ ГЕОГРАФИЧЕСКОГО ОБЩЕСТВА СССР

I: Республиканские Географические общества  
Географическое общество Азербайджанской ССР

Основано в 1939 г. Адрес: г. Баку, 100,  
ул. 10 Хребтовал, 33. Количество членов - 515

Председатель - ПОЛЬ Касум Кязимович, д-р г.н., профессор  
Зам. председателя - ГУСТАМОВ Салех Гаджиевич, д-р г.н., профессор  
АЛИЕВ Гады Бадалович, к.г.н., доцент  
Ученый секретарь - РЯБИНИН Семен Михайлович  
Общество имеет 2 филиала, 22 отделения, 14 оргточек, сведения о которых не представлены.

Общество издает с 1960 г. труды Географического общества Азербайджанской ССР, на азербайджанском и русском языках.

Географическое общество Армянской ССР

Основано в 1935 г. Адрес: г. Ереван, I,  
ул. Абовяна, 61, комн. 19. Тел.: 2-10-11.  
Количество членов - 658

Председатель - БАГДАСАРЯН Андроник Бахшиевич, д-р г.н., профессор  
Зам. председателя - МКРГЧЯН Сергей Седрикович, д-р г.-м.н., академик АН Арм. ССР, профессор  
АКОПЯН Тадевос Хачатурович, д-р ист.н., профессор  
Ученый секретарь - ГРГЕАРЯН Акоп Казаросович

Общество имеет отделения /отделы/: Азизбековское, Алавердское, Арташатское, Аштаракское, Басаргечарское, Горисское, Иджеванское, Ехегнадзорское, Кафанское, Кироваканское, Ленинанское, Мегринское, Мартунинское, Октемберянское, Севанское, Степанаванское, Талинское, Шамшадинское, Эчминадзинское; секции: физической географии, экономической географии, гидрометеорологии и климатологии, биогеографии, картографии, истории географии, исторической географии, школьной географии, краеведения, туризма и альпинизма и фенологическую комиссию.



Географическое общество Белорусской ССР

Основано в 1954 г. Адрес: г. Минск, Белгосуниверситет, геофак, комн. 64, тел.: 2-50-33. Количество членов - 155.

Председатель - ДЕМЕНТЬЕВ Василий Алексеевич, к.г.н., профессор.  
Зам. председателя - ЗАВРИЕВ Виктор Григорьевич, д-р г.н., проф.  
Ученый секретарь - ФЕДЕНКО Федор Сергеевич, к.г.н.

Общество имеет секции: физической географии, экономической географии и этнографии и комиссии - фенологическую, медицинской географии, краеведения и туризма.

Имеет отдел в Могилеве.

Журнал издает с 1960 г. "Вопросы географии Белоруссии".

Географическое общество Грузинской ССР

Основано в 1924 г. Адрес: г. Тбилиси, ул. Копхвели, II, тел.: 3-41-87. Количество членов - 1298.

Председатель - ДЖАВАХИШИЛИ Александр Николаевич, академик АН Грузинской ССР.

Зам. председателя - АСЛАНКАШВИЛИ Александр Федорович, к.г.н.  
МАРР Иван Георгиевич, засл. мастер спорта, альпинист.

Ученый секретарь - МАМАТВАНИШВИЛИ-ИКОЦЕ Тамара Григорьевна.

Общество имеет отделы: Ахалцхский, Батумский, Горийский, Гурджаанский, Кутаисский, Сухумский, Цхинвальский. Отделения - научно-исследовательское, учебно-методическое, редакционно-издательское и расширения географических знаний /с лекторием/.

Секции - геоморфологии и палеогеографии, климатологии, гидрологии, биогеографии, физического страноведения, экономической географии, медицинской географии, картографии, истории географии и топонимии. Комиссии - охраны природы, фенологии, страноведения и этнографии, экскурсионная, гляциологическая, карстологическая, библиотечная.

В книге Л.С. Берга "100 лет географическому обществу Грузии" имеется указание на учреждение Кавказского отдела Общества в 1854 г., явившимся предшественником Географического общества Грузинской ССР.

С 1924 г. Общество издает: "Труды", монографии и научно-популярную литературу.

Географическое общество Казахской ССР

Основано в 1952 г. Адрес: г. Алма-Ата, ул. Виноградова, 36, комн. 381, тел.: 2-97-01, 2-95-22. Количество членов - 170.

Председатель - ПАЛЫГОВ Николай Никитич, академик АН Казахской ССР, профессор.

Зам. председателя - БЕРИТГИН Александр Петрович, к.б.н.  
Ученый секретарь - ПОПОВА Гильсем Зигановна, к.г.н.

Общество имеет секции: физической географии, экономической географии, гидрометеорологии. Комиссии: медицинской географии, планетологии, бюро по охране природы.

Совместно с Сектором географии Академии наук Казахской ССР с 1960 г. выпускает "Вопросы географии Казахстана".

Географическое общество Киргизской ССР

Основано в 1948 г. Адрес: г. Фрунзе, ул. Пушкина, 78, тел.: 3-33-45, 3-38-78. Количество членов - 149.

Председатель - УМУРЗАКОВ Садыбакас Умурзакович, к.г.н., доцент.  
Зам. председателя - ИСАЕВ Джемех Исаевич, к.г.н., доцент.

Ученый секретарь - АЗЫКОВА Эмилия Кулиевна.

Общество имеет: Омское отделение /при естественно-географическом ф-те Омского пединститута/, Пржевальский отдел /при Пржевальском краеведческом музее/, Покровское отделение /при Тянь-Шаньской физико-географической станции/.

С 1959 г. издает "Известия Киргизского филиала Географического общества СССР" и "Известия Киргизского филиала ВГО".

Географическое общество Латвийской ССР

Основано в 1952 г. Адрес: г. Рига, бульвар Я. Райниса, 29. Гос. университет, тел.: 2-78-15 /деканат/, 7-07-76 /дом № телеф. председателя/. Количество членов - 66.

Председатель - МЕЛНАКШИС Вернер Карлович - чл.-корр. АН Латвийской ССР.



Зам. председателя - КОЛОТИВЕСКИЙ Антон Михайлович, к.г.н., доцент.  
Ученый секретарь - ПАСТОРС Арвид Антонович, к.г.н.

Общество имеет секции: экономической географии, физической географии и фенологическую комиссию.

С 1963 г. издает "Фенологический бюллетень - ежегодник".

Географическое общество Литовской ССР

Основано в 1957 г. Адрес: г. Вильнюс, ул. Костюшко, 30, тел.: 6-69-29. Количество членов - 140.

Председатель - БЕШКАС Казимир Казимирович, академик АН Литовской ССР, профессор.

Зам. председателя - ГУДЕЛИС Витаутас Казимирович, к.г.н.

ХОМСКИС Вагловас Романо, к.г.н., доцент.

Ученый секретарь - СЕЙБУТИС Альтирдас Антано, к.б.н.

Общество имеет Каунасский геодезический отдел и 6 секций: физической географии, экономической географии, метеорологии, гляциологии, школьной географии и геологии четвертичных отложений.

С 1958 г. издает "Географический ежегодник".

Географическое общество Молдавской ССР

Основано в 1961 г. Адрес: г. Кишинев, пр. Ленина, 1, АН МССР, тел.: 28-63, 37-11, доб. 0-26, 1-34. Количество членов - 82.

Председатель - РАДУЛ Макарий Михайлович, чл.-корр. АН Молдавской ССР, к.г.н.

Зам. председателя - КРУШЕНИКОВ Игорь Арнадьевич, к.г.-м.н.

ШРИРА Исаи Несанелович, к.г.н.

Ученый секретарь - УРСУЛ Моисей Макарович, к.г.н.

Общество имеет: Тыраспольский отдел; отделения - физической географии, экономической географии, школьной географии и краеведения, этнографии и археологии, защиты и охраны природы, пропаганды географических знаний и географический лекторий; комиссии - медицинской географии, картографии и топонимики.

Географическое общество Таджикской ССР

Основано в 1963 г. Адрес: г. Душанбе, ул. Ленина, 27. АН Тадж. ССР. Количество членов - 51

Председатель - НЕЦЗВЕЦКИЙ Антон Петрович - академик АН Таджикской ССР.

Ученый секретарь - АТАХАНИЯЦ Отамир Египевич - к.г.н., доцент.

С 1958 г. издает "Сборник трудов Таджикского филиала" Географического общества СССР"

Географическое общество Туркменской ССР

Основано в 1945 г. Адрес: г. Ашхабад, ул. Битникова, 17. Количество членов - 111

Председатель - БАБАЕВ Агаджан Гельдиевич - к.г.н.

Зам. председателя - ВЕЙСОВ Керим Вейсович - к.г.н.

Ученый секретарь - БЕРДЫКЛИЧЕВ К.Б. - к.б.н.

Общество имеет: Чарджоуский отдел и Тамаузское отделение.

С 1958 г. издает "Труды Туркменского Географического общества СССР"

Географическое общество Узбекской ССР

Основано в 1896 г. Адрес: г. Ташкент, 47, ул. Ленинградская, 19, тел.: 33-773. Количество членов - 232, в т.ч. 106 в отделах

Председатель - ШУЛЦ Виктор Львович - д-р г.н., профессор.

Зам. председателя - АКРАМОВ Элявитдин Мухитдинович, -д-р г.н., профессор.

Ученый секретарь - СУСЛОВ Владимир Федорович - к.г.н.

Общество имеет отделы - Ферганский, Кара-Калпакский и Самаркандский; секции - физической географии, экономической географии, топонимики, картографии и аэрометодов, краеведения и туризма, школьной географии.

С 1897 г. издает "Известия Географического общества Узбекской ССР". Сначала под названием "Известия Туркестанского отдела РГО", "Известия Среднеазиатского Географического общества", "Труды Узбекского Географического общества", а затем "Известия Географического общества Узбекской ССР".



Географическое общество Украинской ССР

Основано в 1873 г., восстановлено в 1947 г. Адрес: г. Киев, 54, ул. Чапаева, 55б. Количество членов - 2370 в т.ч. 1917 в отделах

Президент - МАРИНИЧ Александр Мефодиевич - д-р г.н., профессор.  
Зам. председателя Ученого совета - ГЕРЕНЧУК Калинин Иванович - д-р г.н., профессор.

Вице-президенты - ПАЛАМАРЧУК Максим Мартинович - д-р з.н., проф.  
ХАРЧЕНКО Андрей Семенович - к.т.н., доцент.

Главный ученый секретарь - ШЕРБАНЬ Михаил Ильич - к.г.н., доцент.  
Ученый секретарь - ГОЛОВАЧ Иван Кузьмич.

Общество имеет: отделы - Винницкий, Днепропетровский /с отделением в г. Днепродзержинске/, Донецкий, Закарпатский, Запорожский, Иваново-Франковский, Криворожский, Крымский /с отделениями в г. Севастополе и Ялте/, Львовский, Луганский, Мелитопольский, Одесский, Сумской, Харьковской, Херсонский, Черкасский, Черновицкий; секции: физической географии, экономической географии, географии населения и районной планировки, геоморфологии, гидрологии, картографии, краеведения и туризма, школьной географии, метеорологии и климатологии, медицинской географии, спелеологии, топонимики. Издает "Географический сборник", а Львовский, Крымский, Черновицкий и Харьковский отделы издают "Сборник" и "Известия".

Географическое общество Эстонской ССР

Основано в 1955 г. Адрес: г. Таллин, ул. Сакала, 3, тел.: 4-06-46. Количество членов - 200

Председатель - ТАРМИСТО Велло Влусович - к.г.н.  
Зам. председателя - ВАРЕН Эндель Фридрихович - к.г.н., доцент.  
Ученый секретарь - МЕРИКАЛЮ Лайне Лембитовна.

Общество имеет: Тартуский отдел; секции: физической, экономической и школьной географии и терминологическая комиссия. С 1958 г. издает "Ежегодник Эстонского географического общества". Научно-популярную серию брошюр "Города и живописные места Эстонской ССР", а с 1960 г. - "Публикации Эстонского Географического общества".

2. Филиалы Географического общества СССР

БАШКИРСКИЙ

Основан в 1954 г. Адрес: г. Уфа, ул. Фрунзе, 32, комн. 18, тел.: 2-38-08, доб. 14. Количество членов - 112.

Председатель - СЕИТАНОВ Дмитрий Герасимович - д-р г.н., профессор.  
Зам. председателя - ТАХАЕВ Халил Янович - к.г.н., доцент.  
Ученый секретарь - КУДРЯНОВ Иван Константинович.

В составе филиала работают секции: физической географии, экономической географии, школьной географии, геоморфологии и неотектоники. С 1957 г. издает "Записки Башкирского филиала Географического общества" и "Вопросы геоморфологии и геологии Башкирии".

БУРЯТСКИЙ

Основан в 1954 г. Адрес: г. Улан-Удэ, ул. Кирова, 33, тел.: 22-93. Количество членов - 171.

Председатель - АЛИАСОВ Лазарь Идымович - д-р фил.н.  
Зам. председателя - БУЯНТУЕВ Баянган Гунзинович - к.г.н.  
ИЗМАЙЛОВ Иннокентий Викторович - к.б.н., доцент.  
Ученый секретарь - ИЗМАЙЛОВА Ольга Захарьевна.

Филиал имеет: Кахтинский отдел; подотделы - Кабушинский и Тулинский; ячейку в Каменском; отделения: географическое, историко-этнографическое, биогеографическое; секции - геологическую, фенологическую и фотографическую. С 1954 г. издает "Краеведческий сборник".

ДАГЕСТАНСКИЙ

Основан в 1958 г. Адрес: г. Махач-Кала, ул. 28 Бакинских комиссаров, 61, комн. 41, тел.: 53-09. Количество членов - 75.

Председатель - БАРТЫХАНОВА Султанат Муртузалевна - к.с.-х.н.  
Зам. председателя - МАКСИМЦОВ Казим Курбанович.  
Ученый секретарь - ГИММЕЛЬБЕРГ Вадим Александрович.

Филиал имеет Чечено-Ингушский отдел в г. Грозном; секции: физической географии, экономической географии, краеведения.



### КАРЕЛЬСКИЙ

Основан в 1945 г. Адрес: г.Петрозаводск, Пушкинская ул., 17, Педагогический институт, тел.: 61-58. Количество членов - 45.

Председатель - БИСКЭ Галина Сергеевна - д-р г.н.  
Зам.председателя - ЛАНТРАТОВА Антонина Степановна - к.б.н., доцент.  
Ученый секретарь - ЛАВРОВА Ксения Георгиевна - к.б.н.  
Имеет секции: фенологическую и краеведения.

### КОМИ

Основан в 1948 г. Адрес: г.Сыктывкар, ул. Коммунистическая, 24, тел.: 9-52. Количество членов - 114.

Председатель - ВИТЯЗЕВА Валентина Александровна - к.г.н.  
Зам.председателя - СОЛОВЬИНА Людмила Николаевна - к.б.н.  
Ученый секретарь - ТУРЬЕВА Валентина Васильевна - к.б.н.  
Имеет: отделения - Ухтинское и Воркутинское и секции - геоморфологии и физической географии, биогеографии, экономической географии и этнографии.  
Издает с 1961 г. "Известия Коми филиала Всесоюзного Географического общества".

### МОСКОВСКИЙ

Основан в 1945 г. Адрес: Москва, К-9, ул. Герцена, 6. Зоологический музей, комн. 6. тел.: Б-9-68-22. Количество членов - 2589 /в т.ч. 562 в отделах/.

Председатель - ПАПАНИН Иван Дмитриевич - д-р г.н.  
Зам.председателя - ПОСЫПШЕВСКИЙ Вадим Вячеславович - д-р г.н.  
БОРНОВ Анатолий Георгиевич - д-р б.н., проф.  
Ученый секретарь - ХОСНОВА Надежда Тимофеевна.  
Филиал имеет: отделы - Брянский, Владимирский, Воронежский, Горьковский, Калининский, Курский, Липецкий, Пензенский, Смоленский, Тамбовский, Ярославский; ячейки в составе филиала: Ивановская, Кадужская, Костромская, Рязанская, Тульская, Орловская, Мордовская, Белгородская; отделения - физической географии, экономической географии, картографии, истории географических знаний, исторической географии, учебной географии; комиссии: геоморфологи-

ческая, высокогорных исследований, гидрологическая, география населения, топонимическая, география Москвы и Подмоскovie, фенологическая, биогеография, медицинской географии, метеорологическая, аэрометодов, гештальт ландшафта, краеведческая, этнография, полидрная, география промышленности.

С 1946 г. издает научные тематические сборники "Вопросы географии".

### ПРИАМУРСКИЙ /Хабаровский/

Основан в 1894 г. адрес: г.Хабаровск, Шевченко, 19, комн. 7, тел.: 3-66-10. Количество членов - 172

Председатель - ВИШНЕВСКИЙ Давид Савельевич - к.г.н., доцент.  
Зам.председателя - КОЖЕННИКОВ Федор Акимович.  
Ученый секретарь - СТЕПАНОВ Андрей Александрович.  
Имеет отдел в Комсомольске-на-Амуре; отделения - биогеографии, геоморфологии и геологии, медицинской географии, гидрометеорологии.  
С 1949 г. издает "Вопросы географии Дальнего Востока", представляющие продолжение выходивших с 1894 г. "Записок Приамурского отдела Русского географического общества". С 1953 г. издает монографии о природе населения и хозяйства административных районов Хабаровского края.

### ПРИМОРСКИЙ

Основан в 1884 г. Адрес: г.Владивосток, ул. I Мая, 4, тел.: 48-20, 65-15. Количество членов - 215

Председатель - ШЕТИНИНА Анна Ивановна - доцент.  
Зам.председателя - КУЧЕРЯВЕНКО Василий Трофимович.  
ЛЫМАРЕВ Василий Иосифович - к.г.н.  
Ученый секретарь - СУШКОВ Борис Александрович.

Филиал имеет секции - физической географии, этнографии и археологии, истории географических знаний и краеведения, мореплавания и океанологии, учебной географии, геологии и геоморфологии, биогеографии, садоводства и акклиматизации с/х растений; комиссии - медицинской географии, туризма, фенологии, топонимики.



С 1964 г. издает "Записки Приморского филиала Географического общества СССР". Ранее издавалась "Записки Общества изучения Амурского края". "Записки Приморского отдела Приморского филиала Географического общества".

#### У Р А Л Ь С К И Й

Основан в 1946 г. Адрес: г. Свердловск, ул. К. Дзюбехта, 9. Пединститут, тел.: Д-1-53-47. Количество членов - 84

и.о. Председателя - МОШКИН Александр Михайлович - к.г.н., доцент.  
Зам. председателя - КОПЕСНИКОВ Борис Павлович - д-р г.н., профессор.  
Ученый секретарь - ОБРАЗЦОВА Людмила Пантелеймоновна - к.п.н.

Филиал имеет отделы - Пермский, Челябинский, Оренбургский, Удмуртский; ячейки: в городах Свердловской области: Нижнем Тагиле, Красноуральске и Сисерти.

С 1954 г. издает "Записки Уральского филиала /до 1956 г. отдела/ Географического общества СССР".

#### Т А Т А Р С К И Й

Основан в 1948 г. Адрес: г. Казань-8, ул. Ленина, 18. Университет, Геофак.  
Количество членов - 125

Председатель - СТУШЕВ Александр Владимирович - д-р г.н., профессор.  
Зам. председателя - ФАЗЕВУЛЛИН Галим Велеевич - доцент.  
Ученый секретарь - ТОГСУЕВ Николай Павлович - к.г.н.

Имеет отдел в г. Ульяновске; комиссии: физической географии и геоморфологии, медицинской географии, фенологии и охраны природы, этнографии и истории географии, дошкольной географии.

#### Я К У Т С К И Й

Основан в 1913 г. Адрес: г. Якутск, ул. Петровского, 8. Количество членов - 94

Председатель - БИМОВ Иван Кириллович - к.г.н.  
Ученый секретарь - МОСТАХОВ С.Е.

С 1961 г. издает "Вопросы географии Якутии".

#### БЮРО СИБИРСКИХ И ДАЛЬНЕВОСТОЧНЫХ ФИЛИАЛОВ И ОТДЕЛОВ

Основано в 1959 г. Адрес: г. Иркутск, Киевская, 1.  
тел.: 79-66

Председатель - СОЧАВА Виктор Борисович - чл.-корр. АН СССР, д-р б.н., профессор.

Зам. председателя - АБРАМОВИЧ Давид Иосифович - д-р г.н., профессор.  
ХОМЕНТОВСКИЙ Алексей Степанович - чл.-корр. АН СССР.

Ученый секретарь - ВОЮБЬЕВ Владимир Васильевич - к.г.н.

Ч л е н ы - ФЛОГЕНСОВ Николай Александрович - чл.-корр. АН СССР.

КРОТОВ Виктор Александрович - д-р г.н., профессор.

БИМОВ Иван Кириллович - к.г.н.

ФИЛАКОВ Дмитрий Николаевич - к.г.н., доцент.

БУЯНТУЕВ Гальван Ринчинович - к.г.н.

ШЕТИНИНА Анна Ивановна - доцент.

СТЕПАНОВ Андрей Александрович.

Бюро координирует организационно-научную работу следующих филиалов и отделов.

Филиалы: Бурятский, Примамурский и Якутский.

Отделы: Алтайский, Байкальский, Восточно-Сибирский, Забайкальский, Камчатский, Красноярский, Кузнецкий, Кяхтинский, Магаданский, Новосибирский, Омский, Сахалинский, Таймырский, Томский, Тувинский, Тюменский, Чукотский.

С 1961 г. Бюро издает "Сибирский географический сборник".

#### 3. Отделы Географического общества СССР

#### А Д Л Е Р С К И Й

Основан в 1963 г. Адрес: г. Адлер Краснодарского края, ул. Дзюба Ю, тел.: 2-14.  
Количество членов - 28

Председатель - НЕДОЛЯ Игорь Константинович.

Зам. председателя - СЛУНИЦЫН Борис Николаевич.

УШНИК Павел Григорьевич.

Секретарь - ОШНИ Евгения Иоганесовна - к.г.-м.н.



Имеет Краснополынский подотдел и Горно-географический клуб, расположенные в пос. Красная Поляна Адыгейского района.

### АЛТАЙСКИЙ

Основан в 1955 г. Адрес: г. Бийск, Алтайского края, ул. Советская, 42. Краеведческий музей, тел.: 5-49. Количество членов - 104.

Председатель - ОСТРОМОВ Василий Михайлович.  
Зам. председателя - МАЛОШЕКО Алексей Михайлович.  
Секретарь - ШУРИС Эртард Фридрихович.

С 1956 г. при отделе работает фенологическая комиссия. Имеет подотдел в Горно-Алтайске. Основан в 1958 г. Адрес: г. Горно-Алтайск, ул. Социалистическая, 28. Педагогический институт.

Председатель - СВЕШЧЕВ Николай Григорьевич.  
Секретарь - ТЮПИЦОВА Альбина Николаевна.

Издает "Известия Алтайского отдела Географического общества СССР".

### АМУРСКИЙ

Основан в 1926 г. Адрес: г. Благовещенск, Амурской обл., ул. Ленина, 104. Педагогический институт. Количество членов - 28

Председатель - ШУБАНОВ Николай Карлович - к.г.н., доцент.  
Зам. председателя - МЕНШЕНКО Александр Иванович - профессор.  
Секретарь - ГРУЗДОВ Георгий Александрович.

Издает плакат-газету "Амурский крайвед".

### АСТРАХАНСКИЙ

Основан в 1961 г. Адрес: г. Астрахань, ул. Садунова, 18/26. Количество членов - 42

Председатель - КУРАЧКОВСКИЙ Брай Николаевич - к.б.н.  
Зам. председателя - СКИРИЧЕНСКИЙ Константин Константинович - к.г.н.  
Секретарь - КОЧЕТОВА Клара Порфирьевна.

Имеет комиссии: топонимическую и картографическую.

### АХАЛЦИХСКИЙ

Основан в 1963 г. в г. Ахалцихе, редакция газеты "Красное Знамя". Количество членов - 65

Председатель - КАПАНАДЗЕ Георгий Евсеевич.  
Секретарь - ЧИТАДЗЕ Григорий Аршинович.

### БАЙКАЛЬСКИЙ

Основан в 1959 г. Адрес: пос. Лиственничное Иркутской обл. Дамнологический институт.

Количество членов - 62

Председатель - ФЛОРИНСКИЙ Николай Александрович - чл.-корр. АН СССР.  
Зам. председателя - КОРИКОВ Евгений Алексеевич.  
Секретарь - БАФОВ Витольд Витальевич.

### БАТУМСКИЙ

Основан в 1951 г. Адрес: г. Батуми, Государственный Педагогический институт. Количество членов - 307

Председатель - НИЖАРАДЗЕ Надим Изетович - к.г.н.  
Секретарь - ДЖИМБЛАДЗЕ Ильярион Полиакторович.

### БРЯНСКИЙ

Основан в 1958 г. Адрес: г. Брянск, Советская ул., 18, тел.: 3-30-33. Количество членов - 28

Председатель - ОБОЗОВ Николай Александрович - к.с.-х.н., доцент.  
Зам. председателя - КОРНЕВ Василий Петрович - к.с.-х.н., доцент.  
Секретарь - ХАРИТОНОВА Надежда Захарьевна - к.с.-х.н., доцент.

Имеет Новозыбковский подотдел; комиссию биогеографии и секции: школьной географии, медицинской географии и геологическую.

### ВИННИЦКИЙ

Основан в 1960 г. Адрес: г. Винница, ул. Ленина, 66. Институт усовершенствования учителей. Количество членов - 36

Председатель - РУЧАН Михаил Борисович.

### ВЛАДИМИРСКИЙ

Основан в 1961 г. Адрес: г. Владимир, ул. Московская, 1. Количество членов - 36

Председатель - МАРОВ Николай Васильевич.  
Зам. председателя - ПЕТУХОВА Ольга Николаевна.  
Секретарь - УСПЕНСКИЙ Николай Александрович.  
Имеет комиссии: школьной географии, краеведения и фенологии.



### ВОЛГОГРАДСКИЙ

Основан в 1960 г. Адрес: г. Волгоград,  
пр. В.И. Ленина, 27, тел.: 33-28-17. Ко-  
личество членов - 36

Председатель - КРЮКОВ Адриан Сергеевич - к.г.н., доцент.  
Секретарь - ЕРХОВА Александра Гавриловна - к.г.н., доцент.  
Имеет комиссии: краеведения и топонимики.

### ВОЛОГОДСКИЙ

Основан в 1954 г. Адрес: г. Вологда,  
ул. Малковского, 6. Количество членов - 90

Председатель - АНТИПОВ Николай Петрович - к.г.н., доцент.  
Зам. председателя - АВДИШЕНКО Алексей Кондратьевич - к.б.н., доцент.  
БАЗАНОВ Анатолий Михайлович.  
Секретарь - ВЕСЕЛОВСКАЯ Валентина Ивановна - к.г.н., доцент.  
Имеет комиссии: фенологическую, краеведения и туризма, школу.

С 1959 г. издает сборник "Вологодский край" и "Фенологический бюллетень Вологодской области".

### ВОРОНЕЖСКИЙ

Основан в 1948 г. Адрес: г. Воронеж,  
Пушкинская, 3. Университет, Географическое общество. Количество членов - 71

Председатель - МИШЕНОВ Федор Николаевич - д-р г.н., профессор.  
Зам. председателя - ЗУБАШЕНКО Михаил Александрович - доцент.  
Секретарь - МЕЛИН Федор Иванович.  
Имеет секции: экономико-географическую, физико-географическую, школьно-методическую и краеведения.

С 1957 г. издает "Известия Воронежского отдела Географического общества СССР". С 1963 г. выходит под названием "Научные записки Воронежского отдела Географического общества СССР".

### ВОСТОЧНО-КАЗАХСТАНСКИЙ

Основан в 1956 г. Адрес: г. Усть-Каменогорск,  
пр. Ленина, 25, зв. 30. Количество членов - 31

Председатель - СЕНЮКИН Дмитрий Иванович - к.г.н.

Зам. председателя - АМОСОВ Африкан Александрович.  
Секретарь - ХРОКОВ Валерий Васильевич.

### ВОСТОЧНО-СИБИРСКИЙ

Основан в 1851 г. Адрес: г. Иркутск, 3,  
ул. К. Маркса, 2. Количество членов - 173

Председатель - СИЛАНСКИЙ Павел Павлович - к.в.н., доцент.  
Зам. председателя - ИВАНЬЕВ Леонид Никифорович.

ВОГОбЕЕВ Владимир Васильевич,

Секретарь - ШВЕЦОВ Андрей Петрович.

Отдел имеет Киренское отделение; секции: физической географии, экономической географии и биогеографии, скотоводения, краеведческой библиографии, истории и этнографии; комиссии: фенологическая и медицинской географии.

С 1856 г. издает "Записки Сибирского отдела", с 1870 г. - "Известия Восточно-Сибирского отдела", а также сборники, брошюры, материалы по охране природы и географии края.

### ГОРИЙСКИЙ

Основан в 1951 г. Адрес: г. Гори, Государственный педагогический институт. Количество членов - 73.

Председатель - ПАВЛИАНШВИЛИ Иорам Форевиш - к.г.н.  
Секретарь - ДЕКАНОСИДЗЕ Этери Елтихверия.

Имеет секции: научно-исследовательскую, учебно-методическую и распространения географических знаний.

### ГОРЬКОВСКИЙ

Основан в 1947 г. Адрес: г. Горький,  
ул. Ульянова, 1. Пединститут, комн. 101.  
Количество членов - 70

Председатель - СРФАНОВ Иван Константинович - к.г.н., доцент.  
Секретарь - ВЛОВИН Александр Васильевич.

### ГУРДЖААНСКИЙ

Основан в 1963 г. Адрес: г. Гурджаани,  
с. Велисцихе, средняя школа. Количество членов - 49

Председатель - ЧИЧИКОШВИЛИ Бахта Варденович.  
Секретарь - ДЗОХАЦЕ Косеия Николаевна.



Имеет секции: учебно-методическую, экономической географии, краеведения и туризма.

### ДИКСОНСКИЙ

Основан в 1963 г. Адрес: Красноярский край, порт Диксон, средняя школа. Количество членов - 24

Председатель - БАТУРОВА Лидия Иринеовна.

Зам. председателя - ТРОИЦКИЙ Владимир Александрович.

Секретарь - МОЛОЖЕВА Ирина Михайловна.

### ДНЕПРОПЕТРОВСКИЙ

Основан в 1960 г. Адрес: г. Днепропетровск, ул. Шевченко, 59. Университет, кафедра географии. Количество членов - 72

Председатель - КАМЕННА Пелагея Федоровна - к.э.н., доцент.

Имеет отделение в г. Днепродзержинске.

### ДОНЕЦКИЙ

Основан в 1961 г. Адрес: г. Донецк, ул. Аутса, 165. Планетарий. Количество членов - 55

Председатель - БУЧЕНСКИЙ Василий Евстафьевич - к.г.н.

Секретарь - БАРВОЙНОВА Елена Петровна.

### ЗАБАЙКАЛЬСКИЙ

Основан в 1894 г. Адрес: г. Чита, Центр, ул. Чаглова, 140, тел.: 32-69, доб. геофак. Количество членов - 241

Председатель - ОССИПОВ Иван Михайлович - к.г.н.

Зам. председателя - СИВИКОВ Алексей Илларионович.

ИВАНОВ Алексей Александрович - к.г.н.

Секретарь - ПИЦОВ Борис Бродяевич.

Имеет: Нерчинский подотдел; в стадии организации находятся подотделы в Агинском, Баяне и Срегенске; секции: физической и экономической географии, биогеографии, школьной географии, геологической: им. В.А. Обручева, краеведения и туризма.

С 1896 г. издает "Записки Забайкальского отдела Географического общества СССР".

### ЗАКАРПАТСКИЙ

Основан в 1961 г. Адрес: г. Ужгород, Краеведческий музей. Количество членов - 35.

Сведения отделом не представлены.

### ЗАПАДНО-КАЗАХСТАНСКИЙ

Основан в 1946 г. Адрес: г. Уральск, Уральской области, Западно-Казахстанского края, Главпочтамт, аб/яц. 5 23. Количество членов - 41

Председатель - ИВАНОВ Всеволод Вячеславович - д-р б.н., профессор.

Зам. председателя - МОСКАЛЕВ Георгий Ефремович - к.г.н., доцент.

Секретарь - РЕВНИВЫХ Николай Евгеньевич.

Отдел имеет комиссии: биологическую, физической географии, экономической географии.

### ЗАПОРОВСКИЙ

Основан в 1960 г. Адрес: г. Запорожье, пр. Ленина, 59. Краеведческий музей. Количество членов - 63

Председатель - ЛУКАШОВ Василий Павлович.

Секретарь - МАКАРСЬ Эдмунд Антонович.

Имеет секции: краеведческую и геолого-географическую.

### ИВАНОВО-ФРАНКОВСКИЙ

Основан в 1961 г. Адрес: г. Иваново-Франковск, Краеведческий музей. Количество членов - 35

Сведения отделом не представлены.

### КАБАРДНО-БАЛКАРСКИЙ

В стадии организации. Адрес: г. Нальчик, Краеведческий музей, ул. Советская, 33

Председатель Оргбюро - КОРЕМОВ Камбулат Наурузович.

Секретарь - КАЙДАНОВА С.А.



**КАЛИНИНГРАДСКИЙ**

Основан в 1963 г. Адрес: г. Калининград-обл. Советский пр., I, Калининградоблгиз, кафедра гидрологии. Тел.: 933-361. Количество членов - 82

Председатель - БЕРЕНБЕЙМ Давыд Яковлевич - к.г.н., доцент.

Секретарь - НЕЧАЙ Игорь Яковлевич - к.г.н., доцент.

**КАБНИНСКИЙ**

Основан в 1946 г. Адрес: г. Калинин-обл. Урицкого, 14/31. Тел.: 3-14-28. Количество членов - 25

Председатель - ЗАКУЛЕНКОВ Леонид Денисович - к.г.н., доцент.

Секретарь - МАВДСКИЙ Виктор Иосифович.

**КАМЧАТСКИЙ**

Основан в 1941 г. Адрес: г. Петропавловск-Камчатский, Пограничная ул., 3, комн. II, тел.: 32-33. Количество членов - 218

Председатель - ЕКИСТРАТОВ Владимир Николаевич.

Зам. председателя - КУСКОВ Вячеслав Петрович.

Секретарь - валансия

Отдел имеет: Камчатскую и Козыревскую ячейки; комиссии - вулканологии и термальных источников, геолого-геоморфологическая, метеорологич., гидрологии и океанографии, биогеографии, медико-географич., краеведения, топонимии.

С 1963 г. издает сборник "Вопросы географии Камчатки".

**КАРА-КАЛПАКСКИЙ**

Основан в 1960 г. Адрес: г. Нукус, ул. Маркса, 2, тел.: 6-40. Количество членов - 35

Председатель - НИГАЯ Трофим Фомич.

Секретарь - УБАЙДУЛЛАЕВ Клим Кенжебаевич.

**КИРОВСКИЙ**

Основан в 1955 г. Адрес: г. Киров-обл. ул. Ленина, III, комн. III, тел.: 62-04. Количество членов - 35

Председатель - ЛАВРОВ Дмитрий Дмитриевич - к.г.н., доцент.

Зам. председателя - ТЮРИН Виктор Николаевич - к.г.н., доцент.

Секретарь - КЛУКАШЕВА Антонина Николаевна - к.г.н.

Имеет секции: экономической и физической географии, школьной географии, фенологическую.

Отдел издает с 1960 г. совместно с Пединститутом "Природу Кировской области", "Изучай свой край".

**КОЛЬСКИЙ**

Основан в 1947 г. Адрес: ст. Апатиты, Мурманской обл. Кольский филиал АН СССР, тел.: 376. Количество членов - 83

Председатель - ТОКАРЕВ Василий Андреевич - д-р г.-м.н.

Секретарь - КУДЛАЕВА Алла Луквична.

**КОМСОМОЛЬСКИЙ**

Основан в 1960 г. Адрес: г. Комсомольск-на-Амуре. Краеведческий музей. Количество членов - 40

Председатель - валансия

Секретарь - ШЛАВЦКИЙ Сергей Николаевич

**КРАСНОДАРСКИЙ**

Основан в 1946 г. Адрес: г. Краснодар, ул. Седина, 4. Пединститут. Количество членов - 163

Председатель - КАНСНИКОВ Андрей Михайлович - к.г.н., доцент.

Зам. председателя - БОРИСОВ Владимир Иванович - к.г.н., доцент.

Секретарь - ПОГРОВСКАЯ Валентина Сергеевна.

Имеет: подотделы - Белореченский, Геленджикский, Крымский, Новороссийский; комиссии - лекторско-пропагандистскую, школьную краеведения и редакционно-издательскую.

С 1960 г. издает сборник "Наш край".

**КРАСНОЯРСКИЙ**

Основан в 1945 г. С 1901 г. по тридцатие годы в г. Красноярске функционировал подотдел Восточно-Сибирского отдела Общества, который возобновил свою деятельность в виде отдела Географического общества в 1945 г. Адрес: г. Красноярск, пр. Мира, 83. Пединститут, Биологический факультет. Количество членов - 57



Председатель - КИРИЛОВ Михаил Васильевич - к.г.н., доцент.  
Зам.председателя - ПАЛЕВИН Владимир Георгиевич - к.г.н., доцент.  
Секретарь - КОЗЛОВ Георгий Николаевич.

Имеет две периферийные ячейки и пять комиссий: физико-географическую, экономико-географическую, биологическую, истории и археологии, гидрометеорологии и фенологии.

С 1960 г. отдал возобновил издание "Известий Красноярского отдела Географического общества СССР".

### К Р И В О Р О Ж С К И Й

Основан в 1960 г. Адрес: Днепропетровская обл. г.Кривой Рог, пл.Мира, 2. Педагогический институт. Количество членов - 30

Председатель - КЛЕВЦОВ Тимофей Андреевич - к.г.н.

### К Р О Н Ш Т А Д Т С К И Й

Основан в 1964 г. Адрес: г.Кронштадт, Советская, 49, Центральная городская библиотека, тел.: 1-25 или пр.Ленина, 36, РК КПСС. Количество членов - 25

Председатель - ЕВСЕЕВ Виктор Борисович.

Зам.председателя - ВИНКУРОВ Иван Петрович.

Секретарь - БОРИСОВА Вера Алексеевна.

### К Р И М С К И Й

Основан в 1945 г. Адрес: г.Симферополь, ул. Ленина, 15, тел.: 22-65, кафедра физической географии. Количество членов - 260

Председатель - ПОЦГОРОДЕЦКИЙ Петр Дмитриевич - к.г.н., доцент.

Зам.председателя - КОСТРИЦКИЙ Михаил Емельянович - к.г.н., доцент.

Секретарь - КЛОУДИН Александр Анатольевич.

Имеет отделение в г.Севастополе.

С 1951 г. издает "Известия Крымского отдела Географического общества".

### К У Р С К И Й

Основан в 1960 г. Адрес: г.Курск, ул. Гагарина, 33. Педагогический институт. Количество членов - 70

Председатель - ГАЛИЦКИЙ Василий Иванович - к.г.н., доцент.

Зам.председателя - СТРУКОВА Лариса Владимировна.

Секретарь - АНТИПОВА Римма Владимировна.

Имеет комиссии: физической географии, краеведения и туризма, экономической географии, методики школьной географии.

### К У З Н Е Ц К И Й

Основан в 1960 г. Адрес: г.Новокузнецк Кемеровской обл., Школьная ул., 7. Педагогический институт. Количество членов - 25

Председатель - МЫТАРЕВ А.А.

Секретарь - КАЩЫБА Юрий Лукич.

### К У Й Б Ы Ш Е В С К И Й

Основан в 1947 г. Адрес: г.Куйбышев-обл. Молодогвардейская ул., 194. Плановый институт. Количество членов - 25

Председатель - АЛЕКСАНДРОВА Татьяна Александровна - к.г.н., доцент.

Секретарь - ЗУРКИН Лев Петрович.

### К У Т А И С С К И Й

Основан в 1951 г. Адрес: г.Кутанси, Государственный Педагогический институт. Количество членов - 294

Председатель - САПНАЦЕ Иосиф Александрович.

Секретарь - ДВАЛИ Давид Андреевич.

Имеет секции: физической географии, экономической географии, школьно-методической, страноведения и туризма.

### К Я Х Т И Н С К И Й

Основан в 1894 г. Адрес: г.Кяхта Бурятской АССР, ул.Ленина, 47. Количество членов - 17

Председатель - ТУГУТОВ Р.Ф.

Секретарь - МОСКОВСКИЙ А.А.



**ЛИПЕЦКИЙ**

Основан в 1961 г. Адрес: г. Липецк, ул. Скороходова, 2. Институт усовершенствования учителей, кабинет географии. Количество членов - 29

Председатель - НЕКРАСОВ Николай Тимофеевич.

Секретарь - БРИК Анна Иосифовна.

Имеет ячейку в г. Ельце.

**ЛУГАНСКИЙ**

Основан в 1958 г. Адрес: г. Луганск, 4, ул. Оборонная, 2. Педагогический институт. Количество членов - 161

Председатель - СИМОНЕНКО Василий Данилович - к.г.н., доцент.

Секретарь - ГРИГОРЕНКО В.Я.

Имеет секции: физической географии, экономической географии, климатологии, школьной географии, краеведческую, пропаганды географических знаний.

**ЛЬВОВСКИЙ**

Основан в 1946 г. Адрес: г. Львов, Государственный университет. Университетская, I тел.: 2-98-70, доб. 74. Количество членов - 298

Председатель - ГЕРЕНЧУК Калмык Иванович - д-р г.н., профессор.

Зам. председателя - ЦЫБЬ Петр Николаевич - д-р г.н., профессор.

Секретарь - ЗИЛЬБЕРГ Григорий Абрамович - доцент.

Имеет секции: физической географии, экономической географии, школьной географии, медицинской географии, спелеологии и комиссии по топографии.

С 1958 г. проводит почвенные экспедиции. С 1951 г. издает "Географические сборники".

**МАГАДАНСКИЙ**

Основан в 1955 г. Адрес: г. Магадан, Геолого-разведочное управление. Количество членов - 90

Председатель - ВАСЕКОВСКИЙ Алексей Петрович

**МЕЛИТОПОЛЬСКИЙ**

Основан в 1956 г. Адрес: г. Мелитополь, ул. Ленина, 26, тел.: 23-35. Количество членов - 151

Председатель - ХИЖНЯК Андрей Андреевич - к.г.н., доцент.

Зам. председателя - АЛЕКСЕЕВ Николай Александрович.

Секретарь - МИЛЛЕР Михаил Елисеевич - к.г.н.

Имеет секции: физической географии, экономической географии, краеведения и туризма, биогеографии.

С 1964 г. отдел издает "Известия Мелитопольского отдела".

**МОГИЛЕВСКИЙ**

Основан в 1959 г. Адрес: г. Могилев, ул. Ленина, 36, тел.: 20-67. Количество членов - 28

Председатель - ЛЯРСКИЙ Петр Алексеевич - к.г.н., доцент.

Зам. председателя - РАТОВЫЛЬСКИЙ Николай Станиславович - к.г.н., доцент.

Секретарь - БРАШОВА Нина Владимировна.

Имеет комиссии: учебной и физической географии, краеведения и туризма, экономической географии, фенологии и охраны природы.

**МУРМАНСКИЙ**

Основан в 1963 г. Адрес: г. Мурманск, ул. Купцовича, 6 /Здание ПИИРО/, тел.: 25-32. Количество членов - 25

Председатель - КИСЕЛЕВ Олег Николаевич - к.г.н.

Зам. председателя - КУДЛО Борис Петрович.

Секретарь - АДРОВ Михаил Михайлович - к.г.н.

Имеет комиссии: гидрофизическую, гидрографическую, краеведения, промыслово-океанографическую.

**НОВОСИБИРСКИЙ**

Основан в 1946 г. Адрес: г. Новосибирск, ул. Советская, 20, комн. 311. Количество членов - 147

Председатель - АБРАМОВИЧ Давид Иосифович - д-р г.н., профессор.

Зам. председателя - КОЛОБКОВ Михаил Николаевич - к.г.н., доцент.

ПЕРЕВЕДЕНЦЕВ Виктор Иванович - к.э.н.

Секретарь - ПОПОЛЗИН Александр Григорьевич - к.г.н., доцент.



Имеет секции: физической географии, экономической географии, картографии, медицинской географии, краеведения, школьной географии, пропаганды географических знаний. Клуб юных путешественников и географов.

С 1946 г. издает "Известия Новосибирского отдела Географического общества СССР", обзоры и брошюры.

### О Д Е С С К И Й

Основан в 1964 г. Адрес: г.Одесса, А-15, Шатлянский пер., 2. Университет. Геофак.  
Количество членов - 160

Председатель - ИВШЕНКО Гавриил Афанасьевич - к.г.н., доцент.  
Секретарь - ФЕДОРЧЕНКО Тимофей Прохорович - к.г.н., доцент.

Имеет секции: физической географии, экономической географии, школьной географии и океанографии.

С 1962 г. издает сборник "Природа и хозяйство Одесской области".

### О М С К И Й

Основан в 1878 г. Адрес: г.Омск, ул. Ленина, 23. Краеведческий музей, тел.: 3-33-26. Количество членов - 162

Председатель - ФАЛКОВ Дмитрий Николаевич - к.г.н., доцент.  
Зам.председателя - ПАЛАШЕНКОВ Андрей Федорович.  
Секретарь - БОРИСОВ Петр Васильевич.

В состав отдела входят Иртышский и Большереченский подотделы.

Имеет комиссии: историко-географическую, медицинскую, охраны природы, фенологическую и школьную секцию.

Издает "Известия Омского отдела Географического общества СССР". Выпуск возобновлен с 1956 г. С 1964 г. возобновлен выпуск "Записок Омского отдела Географического общества СССР".

### О Р Е Н Б У Р Г С К И Й

Основан в 1868 г. Адрес: г.Оренбург, ул.Советская, 19. Педагогический институт, комн.65. Кафедра географии. Количество членов - 35

Председатель - ПОПОВ Николай Васильевич - к.г.н., доцент.  
Секретарь - ЛАЗАРЕВА Лидия Федоровна.

### П Е Н З Е Н С К И Й

Основан в 1963 г. Адрес: г.Пенза, ул.Лермонтова, 37. Педагогический институт, тел.: 31-62. Количество членов - 37

Председатель - БАКОВ Степан Иванович - к.г.н., доцент.  
Зам.председателя - ОУРЦОВ Леонид Николаевич - к.г.н., доцент.  
Секретарь - ЧИНАЕВ Михаил Иванович - к.б.н.

Имеет секции: физической географии, экономической географии, биогеографии, фенологии и школьной географии.

В 1964 г. отделом издан "Календарь природы Пензенской области".

### П Е Р М С К И Й

Основан в 1954 г. Адрес: г.Пермь, Генкеля, 7. Университет, геофак, комн.48, тел.: 2-99-33, доб.83, два звонка. Количество членов - 135

Председатель - СТАРЦЕВ Виктор Степанович - к.г.н.  
Зам.председателя - БАЛКОВ Владимир Александрович - к.г.н., доцент.  
ШКЛЯЕВ Александр Сергеевич - к.г.н., доцент.

Секретарь - ЧАЗОВ Борис Алексеевич - к.г.н., доцент.

Имеет секции: физической географии, экономической географии, геоморфологии и подземных вод, биогеографии, школьной географии, краеведения и туризма, топонимии и транскрипции, гидрометеорологическую. Кроме того, имеется фенологическая комиссия.

Отдел издает "Записки Пермского отдела Географического общества СССР", "География Пермской области" и "Химическая география и гидрогеохимия".

### П Р Ж Е В А Л Ь С К И Й

Основан в 1956 г. Адрес: г.Пржевальск, пристань, дом-музей Пржевальского.

Председатель - БИТЮКОВ Георгий Степанович.

### П Я Т И Г О Р С К И Й

Основан в 1948 г. Адрес: Северный Кавказ, г.Пятигорск, ул.Лунаевского, 3. Сейсмическая станция, тел.: 25-90. Количество членов - 81

Председатель - НИКИТИН Петр Николаевич.



**СОЧИНСКИЙ**

Основан в 1957 г. Адрес: г. Сочи, ул. Орджоникидзе, 29, тел.: 21-45. Количество членов - 93

Председатель - ГОЛУБЕВ Павел Моисеевич.  
Зам. председателя - ЛЕВЕНКО Борис Васильевич.  
Секретарь - РАРОГ Григорий Петрович - к.п.н.

Имеет подотделы - Лазаревский, Головинский, Хостинский; секции - физической географии, экономической географии, исторической географии, туризма и экскурсий, педагогическую /школьную/, океанологию, геоботаническую, художественную, пропаганды географических знаний, спелеологию, школьных наглядных пособий, топонимики.

**СТАВРОПОЛЬСКИЙ**

Основан в 1957 г. Адрес: г. Ставрополь /краевой/, ул. Пушкина, 1, Педагогический институт. Количество членов - 34

Председатель - ШИЛОВСКИЙ Владимир Георгиевич - доцент.  
Зам. председателя - ГОСДАНКЕР Вениамин Вениаминович.

**СУМСКОЙ**

Основан в 1961 г. Адрес: г. Сумы, ул. Дзержинского, 3, Педагогический институт. Количество членов - 15

Сведения отделом не представлены.

**СУХУМСКИЙ**

Основан в 1951 г. Адрес: г. Сухуми, Педагогический институт. Количество членов - 79

Председатель - МАТУРЕЛИ Инна Ивановна - к.г.н.  
Секретарь - МГЕЛАДЗЕ Кукури Георгиевич - к.г.н.  
Имеет секции: научно-исследовательскую и распространения географических знаний.

**ТАЙМЫРСКИЙ**

Основан в 1958 г. Адрес: г. Норильск.

Сведения отделом не представлены.

**ТАМБОВСКИЙ**

Основан в 1951 г. Адрес: г. Тамбов, Советский ул., 93, Педагогический институт, комн. 80, тел.: 33-04. Количество членов - 48

Председатель - ФОМИН Николай Гаврилович - к.п.н.  
Зам. председателя - СНИТКО Михаил Кириллович - к.г.н.  
Секретарь - ХЕРГУВИМОВ Владимир Дмитриевич.

Имеет комиссии: физической географии и фенологии, экономической географии, школьную, исторического краеведения.

С 1955 г. отдел издает "Природу Тамбовской области", "Города Тамбовской области" и др. издания.

**ТАРТУСКИЙ**

Основан в 1959 г. Адрес: г. Тарту, ул. Ванемуйне, 46, Университет, кафедра географии, тел.: 23-27. Количество членов - 77

Председатель - МАРКСОО Ани Харриевна.

**ТИРАСПОЛЬСКИЙ**

Основан в 1963 г. Адрес: г. Тирасполь, ул. 25 Октября, 128, Педагогический институт, Кафедра физической географии, тел.: 36-64.

Председатель - ШРИРА Исаи Несанелович - к.г.н., доцент.  
Секретарь - НЕГРЯНУ Ольга Николаевна.

**ТИХОРЕЦКИЙ**

Основан в 1959 г. Адрес: г. Тихорецк, Краснодарского края, ул. Энгельса, 178, Районо. Количество членов - 170

Председатель - ПОЛИЕНКО Василий Стефанович.  
Зам. председателя - КОЗЛОВ Виктор Николаевич.  
Секретарь - БОРИСОВ Петр Дмитриевич.



Имеет комиссии: физической географии, учебной географии, языков и краеведения, географии сельского хозяйства, медицинской географии, охраны природы, геодезии и картографии, пропаганды географических знаний.

### ТОМСКИЙ

Основан в 1948 г. Адрес: г. Томск, пр. Ленина, 36. Университет. Количество членов - 72

Председатель - ТРОШОВ Михаил Владимирович - д-р г.н., профессор  
Зам. председателя - ТИМЕНЦЕВ Николай Федорович.

ПУГАЧЕВ Александр Романович.

Секретарь - ПЕТРОВ Николай Михайлович.

С 1949 г. отдел издает "Вопросы географии Сибири".

### ТУАПСИНСКИЙ

Основан в 1958 г. Адрес: г. Туапсе, ул. Полетаева, 8, тел.: 2-30. Количество членов - 51

Председатель - СТУПОЧЕНКО Любовь Михайловна - к. ист. н., доцент.  
Зам. председателя - ТЕОДОРОВИЧ Александр Александрович.

Секретарь - ЧЕРМОШЕНЦЕВА Зоя Ильинична.

Имеет комиссии: археологическую, спелеологическую, медицинскую географию, фенологическую, топонимику и транскрипцию и комитет географической пропаганды.

### ТУВИНСКИЙ

Основан в 1958 г. Адрес: г. Кызыл, Тувинской АССР, ул. Ленина, 7. Количество членов - 25

Председатель - ГРЕБНЕВ Леонид Васильевич.

Секретарь - ПИВТОНАК Виталий Васильевич.

### ТЮМЕНСКИЙ

Основан в 1958 г. Адрес: г. Тюмень, Гвардейская ул., 43. Количество членов - 58

Председатель - МЕЛНИК Евангел Евгеньевич.

Зам. председателя - ГРИГОРЬЕВА Елена Николаевна - к.г.н.

Секретарь - МИТЧЕНКО Евгений Александрович.

### УДМУРТСКИЙ

Основан в 1956 г. Адрес: г. Ижевск, УАССР. Красногеройский пер., 69, комн. 78, тел.: 46-35. Количество членов - 30

Председатель - ШИРБОКОВ Степан Иванович - к.г.н., доцент.

Зам. председателя - ПЕРЕВОЗЧИКОВ Андрей Петрович.

Секретарь - КУЗМИНЫХ Екатерина Константиновна.

Имеет секции: общую, учебно-методическую и фенологическую комиссию.

### УЛЬЯНОВСКИЙ

Основан в 1958 г. Адрес: г. Ульяновск, ул. Ульянова, 2. Пединститут.

Сведения отделом не представлены.

### ФЕРГАНСКИЙ

Основан в 1954 г. Адрес: г. Фергана, Пединститут. Количество членов - 25

Председатель - ЛЕОНОВ Н.И. - профессор.

### ХАРЬКОВСКИЙ

Основан в 1946 г. Адрес: г. Харьков, пл. Дзержинского, 4. Госуниверситет, геолого-географический факультет, тел.: 3-15-08, доб. 386 и 271. Количество членов - 290

Председатель - ДУБАНСКИЙ Георгий Петрович - к.г.н., доцент.

Зам. председателя - КОВАЛЕВ Павел Васильевич - к.г.н., доцент.

Секретарь - ДЕМЧЕНКО Михаил Афанасьевич - к.г.н., доцент.

Имеет секции: истории и пропаганды географических знаний, физической географии, экономической географии и комиссии: климатологическую, школьной географии и краеведения, туризма.

С 1961 г. издаются "Известия Харьковского отдела Географического общества".

### ХЕРСОНСКИЙ

Основан в 1960 г. Адрес: г. Херсон, ул. Дзержинского, 11. Гидрометеорологический техникум. Количество членов - 31

Председатель - ДУТОВИЧ Владислав Иванович.

Секретарь - РОМАНОВСКАЯ А.Я.



**ЦЕЛИНОГРАДСКИЙ**

Основан в 1956 г. Адрес: г.Целиноград, ул.Ф.Энгельса, 25.

Председатель - **НОГАЕВ Н.**  
Секретарь - **БЕРЕМОВ Г.П.**

**ЦХИНВАЛЬСКИЙ**

Основан в 1953 г. Адрес: г.Цхинвали, ул.Московская, 8. Юго-Осетинский Педагогический институт. Количество членов - 30

Председатель - **ДУЛАЕВ Искандер Георгиевич**  
Секретарь - **КЕЛЕХСАЕВА Екатерина Васильевна.**

Имеет секции: физической географии, экономической географии этнографии и фольклора, медицинской географии.

**ЧАРДЬОУСКИЙ**

Основан в 1954 г. Адрес: г.Чардью Туркменской ССР. Ташкентская ул., 114. Количество членов - 12

Председатель - **АТАХАНОВ Ороз Атаханович.**  
Секретарь - **ИГЛАНОВ Юрий Хадиевич.**

**ЧЕЛЯБИНСКИЙ**

Основан в 1944 г. Адрес: г.Челябинск, пр.Ленина, 69, тел.: 6-02-62. Количество членов - 80

Председатель - **АЛБЕРТ Моисей Исаакович** - доцент.  
Зам.председателя - **ГУМЯНЦЕВА Агриппина Яковлевна** - к.г.н.  
Секретарь - **СЕРГЕЕВА Рената Михайловна** - к.с.-х.н., доцент.

Имеет секции: краеведения, экономической географии, физической географии, школьную и естествознания.

**ЧЕРКАССКИЙ**

Основан в 1961 г. Адрес: г.Черкассы, ул.К.Маркса, 24. Педагогический институт. Количество членов - 31

Председатель - **ДУДНИК Александр Никитович** - к.б.н.  
Секретарь - **ПИЧКО А.А.**

**ЧЕРНОВИЦКИЙ**

Основан в 1948 г. Адрес: УССР, Черновицкая обл., г.Черновцы, ул.Копробинского, 2, тел.: 54-54. Количество членов - 200

Председатель - **ТЭСМАКОВ Алексей Иванович** - к.г.н., доцент.  
Зам.председателя - **РЫБИЧ Николай Николаевич** - к.г.н., доцент.  
Секретарь - **КОБУРИНА Мария Степановна** - к.г.н., доцент.

Имеет комиссии: физической географии, экономической географии, гидрологии и климатологии.

С 1958 г. издает "Ученые записки" и "Известия" Черновицкого отдела ГО СССР.

**ЧЕЧЕНО-ИНГУШСКИЙ**

Основан в 1961 г. Адрес: г.Грозный. Количество членов - 11

Председатель - **РЫЖИКОВ Валентин Васильевич.**  
Секретарь - **СЕНЦОВ Ибрагим Магомедович.**

**ЧУКОТСКИЙ**

Основан в 1964 г. Адрес: Магаданская обл., Чукотский национальный округ, пос.Провиденция. Количество членов - 27

Председатель - **ПАНКРАТЬЕВ Владимир Георгиевич.**  
Зам.председателя - **НОВИЦКИЙ Вадим Владимирович.**  
Секретарь - **СЕМАНШКО Татьяна Юрьевна.**

**ЯРОСЛАВСКИЙ**

Основан в 1951 г. Адрес: г.Ярославль, ул.Республиканская, 108. Педагогический институт, каб.физической географии, тел.: 2-17-22. Количество членов - 52

Председатель - **ДИТМАР Андрей Борисович** - к.г.н., доцент.  
Секретарь - **ШЕСТАКОВ Николай Александрович.**

Имеет ячейки: в институте биологии внутренних вод АН "Борок" и Народно-революционном музее в селе Загорье Переславского района; секции - экономической географии, методики географии и краеведения, физической географии, истории географических знаний и физиологическую комиссию.

С 1958 г. совместно с Педагогическим институтом издает "Ученые записки".



**ОТДЕЛЕНИЯ И КОМИССИИ  
ГЕОГРАФИЧЕСКОГО ОБЩЕСТВА СССР В ЛЕНИНГРАДЕ**

**Отделение физической географии**

В составе отделения имеются комиссии: геоморфологии и палеогеографии, гидрологии, метеорологии, геохронологии, гидрогеологии, океанографии, планетологии, полярная, высокогорных исследований и комиссия по ландшафтным исследованиям.

Чл. Председателя - ИСАЧЕНКО Анатолий Григорьевич - д-р г.н., профессор. Ленинградский государственный университет.

Секретарь - ЧОЧНА Наталья Сергеевна - к.г.н. Ленинградский государственный университет.

Председатель КОМИССИИ ГЕОМОРФОЛОГИИ И ПАЛЕОГЕОГРАФИИ - ШУЛЬЦ Сергей Сергеевич - д-р г.-м.н., профессор. Ленинградский государственный университет.

Зам. председателя - ЧЕБЕКОВ Юрий Федорович - д-р г.н., Всесоюзный геологический институт.

ЗНАМЕНСКАЯ Ольга Михайловна - к.г.н., доцент. Ленинградский государственный университет.

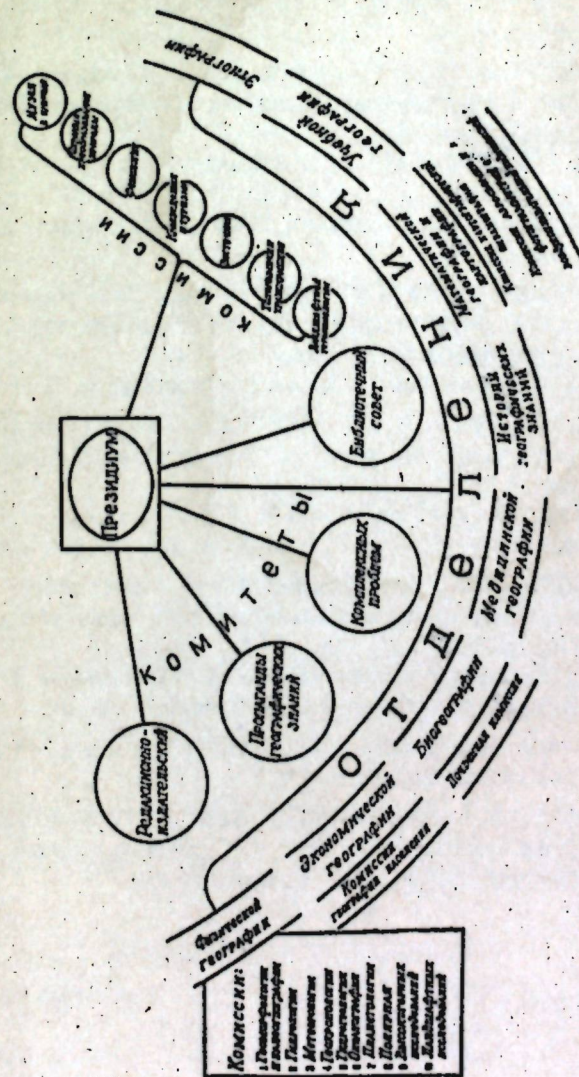
Секретарь - в а к а н с и я.

Председатель КОМИССИИ ГИДРОЛОГИИ - ДАВИДОВ Лев Константинович - д-р г.н., профессор. Ленинградский государственный университет.

Секретарь - СМЕРНОВА Ирина Петровна - к.г.н. Лаборатория Озероведения.

Председатель КОМИССИИ МЕТЕОРОЛОГИИ - ДРОЗДОВ Олег Алексеевич - д-р г.н., профессор. Ленинградский государственный университет.

Секретарь - МАСОНОВА Татьяна Николаевна - к.г.н.



КОМИТЕТЫ, ОТДЕЛЕНИЯ, КОМИССИИ ПРИ ПРЕЗИДИУМЕ ГЕОГРАФИЧЕСКОГО ОБЩЕСТВА СССР



Председатель КОМИССИИ ГЕОХРОНОЛОГИИ - МОЛЧАНОВ Иван Васильевич - д-р г.н., профессор. Гидрологический институт.  
Секретарь - в а к а н с к я.

Председатель КОМИССИИ ПЕДРОГЕОЛОГИИ - ЛИЧКОВ Борис Леонидович - д-р г.н., профессор. Ленинградский государственный университет.

Зам.председателя - ШИТАРЕВ-ДОБРОСЕЛЬСКИЙ Александр Тимофеевич - профессор.

Секретарь - ЗЕЛЕНОВА Людмила Аркадьевна - Лаборатория озераведения.

Председатель КОМИССИИ ОКЕАНОГРАФИИ - ШИШКОВ Борис Александрович - к.г.н. Ленинградское отделение Государственного океанографического института.

Секретарь - ШИШКОВ Исаак Ильич - институт ГипроНИИПром.

Председатель КОМИССИИ ПЛАНЕТОЛОГИИ - КАТЕРГОЛЬД Геннадий Николаевич - к.г.н. Ленинградский Государственный университет.

Секретарь - ОДЕСКИЙ Игорь Абрамович - к.г.-м.н. Ленинградский горный институт.

Председатель ПОЛЯРНОЙ КОМИССИИ - БУНИЦКИЙ Виктор Харламович - д-р г.н., профессор. Ленинградский государственный университет.

Секретарь - КУЩЕЦКИЙ Валерий Николаевич - к.г.н. Арктический и Антарктический научно-исследовательский институт.

Председатель КОМИССИИ ВЫСОКОГОРНЫХ ИССЛЕДОВАНИЙ - в а к а н с к я.

Секретарь - ИВАНОВ Вячеслав Борисович - к.г.н.

Председатель КОМИССИИ ПО ЛАНДШАФТНЫМ ИССЛЕДОВАНИЯМ - ИСАЧЕНКО Анатолий Григорьевич - д-р г.н., профессор. Ленинградский государственный университет.

Отделение экономической географии.

В составе отделения имеется комиссия географии населения и городов.

Председатель отделения - ВОЛКОВ Марк Борисович - к.г.н., профессор. Ленинградский сельскохозяйственный институт.

Зам.председателя - КРАШЕНИННИКОВ Всеволод Георгиевич - к.г.н., доцент. Ленинградский институт инженеров водного транспорта.

Секретарь - ПАВЛОВСКИЙ Борис Ростиславович - институт "Ленинпрогор".

Председатель КОМИССИИ ГЕОГРАФИИ НАСЕЛЕНИЯ И ГОРДОВ - НЕВЕЛИНТЕИН Григорий Соломонович - к.г.н., доцент. Ленинградский педагогический институт.

Зам.председателя - ЗОЛОТНИЦКАЯ Розалия Львовна - к.г.н.

Секретарь - в а к а н с к я.

Отделение биогеографии

В составе отделения имеется почвенная комиссия.

Председатель отделения - ТОЛМАЧЕВ Александр Иннокентьевич - д-р б.н., профессор. Ленинградский государственный университет.

Зам.председателя - ГУРЫЛОВА Евпраксия Федоровна - д-р б.н., профессор. Зоологический институт АН СССР.

Секретарь - ПЕТРОВСКИЙ Владислав Владимирович - к.б.н. Ботанический институт АН СССР.

Председатель ПОЧВЕННОЙ КОМИССИИ - ПИНОМАРЕВА Вера Владимировна - к.г.-м.н. Центральный музей почвоведения.

Секретарь - ИНАТЕНКО Игорь Васильевич - к.с.-х.н. Ботанический институт АН СССР.

Отделение медицинской географии

Председатель - ШОШИН Алексей Алексеевич - д-р м.н., профессор. Военно-Медицинская академия.

Зам.председателя - КУЗНЕЦОВ Александр Степанович.



Секретарь - БЯКОВ Владимир Петрович - к.м.н. Военно-морская академия.

Отделение истории географических знаний

Председатель отделения - БЕЛОВ Михаил Иванович - д-р ист.н. Арктический и Антарктический научно-исследовательский институт.

Зам.председателя - ШАСКОЛЬСКИЙ Игорь Павлович - к.ист.н. Ленинградское отделение института Истории АН СССР.

Секретарь - ЧЕРНИКОВ Александр Митрофанович - Ботанический институт АН СССР.

Отделение математической географии и картографии им. К.М. Шокальского

В составе отделения имеются комиссии: картографической библиографии, аэрофотосъемки и фотограмметрии с воздухоплавательной подкомиссией.

Председатель отделения - ДЕМИН Леонид Александрович - д-р г.н. Военно-морская академия.

Заместители председателя - КОСТИЦА Игорь Борисович - Географическое общество СССР.

ЗВОНАРЕВ Климентий Александрович - д-р т.н., профессор. Ленинградский государственный университет

Секретарь - БОГДАНОВ Константин Александрович.

Председатель КОМИССИИ ПО КАРТОГРАФИЧЕСКОЙ БИБЛИОГРАФИИ - МЕЛНИКОВА Татьяна Николаевна - к.г.н. Библиотека АН СССР

Председатель КОМИССИИ АЭРОФОТОСЪЕМКИ И ФОТОГРАММЕТРИИ - САМОИЛОВ Георгий Георгиевич - д-р с.-х.н., профессор. Ленинградская лесотехническая академия.

Зам.председателя - МИРОШНИЧЕНКО Василий Петрович - к.г.-м.н. Лаборатория аэрометодов.

Секретарь - КОНСТАНТИНОВ Виктор Кузьмич - Ленинградский научно-исследовательский институт лесного хозяйства.

Председатель ПОДКОМИССИИ ВОЗДУХСПЛАВАНИЯ - БОРОБЕВ Александр Григорьевич - профессор.

Секретарь - ДУМЧЕВ Александр Иванович.

Отделение учебной географии

Председатель отделения - СУРОВЦЕВ Николай Семенович. Ленинградский педагогический институт.

Зам.председателя - БОГОШИНОВ Николай Михайлович - к.п.н., доцент. Ленинградский педагогический институт.

Секретарь - КОЛЕБЕВА Елена Сергеевна - II7 школа рабочей молодежи.

Отделение этнографии

Председатель отделения - РУДЕНКО Сергей Иванович - д-р т.н., профессор. Ленинградское отделение института Материальной культуры АН СССР.

Секретарь - КНОКОБА Татьяна Александровна - Государственный музей этнографии народов СССР.

При Президиуме Общества состоят комиссии: ландшафтной терминологии, топонимики и транскрипции географических названий, востоковедения и туризма, фенологии им. Д.Н. Кайгородова, охраны и преобразования природы и комиссии Ленинградского музея в природе.

Председатель КОМИССИИ ПО ЛАНДШАФТНОЙ ТЕРМИНОЛОГИИ - КАЛЕСНИК Станислав Викентьевич - чл.-корр. АН СССР, засл. деят. науки РСФСР, профессор. Ленинградский государственный университет.

Председатель КОМИССИИ ТОПОНИМИКИ И ТРАНСКРИПЦИИ ГЕОГРАФИЧЕСКИХ НАЗВАНИЙ - БЕРГ Симон Львович.

Секретарь - РОЗЕН Михаил Федорович.

Председатель ВОСТОЧНОЙ КОМИССИИ - вакансия.

Зам.председателя - КОРОШЕВ Александр Васильевич.

ГОРБАЧЕВА Зоя Ивановна - к.ист.н. Ленинградское отделение института народов Азии.

Секретарь - ВАЛЬСКАЯ Елена Абрамовна - I01 средняя сменная школа.



- Председатель КОМИССИИ КРАЕВЕДЕНИЯ И ТУРИЗМА - БИРКЕНГОФ Андрей Львович - к.г.н., доцент. Научно-исследовательский институт вечерних школ Академии педагогических наук РСФСР.
- Зам.председателя - АФОНСКАЯ Маргарита Освальдовна - к.г.н., доцент. Ленинградский педагогический институт.
- Секретарь - БАЛАН Михаил Федорович.
- Председатель КОМИССИИ ФЕНОЛОГИИ - РУДЕНКО Александр Иванович - к.с.-х.н. Всесоюзный институт растениеводства.
- Секретарь - БРОХИН Виктор Дмитриевич - Всесоюзный институт растениеводства.
- Председатель КОМИССИИ ОХРАНЫ И ПРЕОБРАЗОВАНИЯ ПРИРОДЫ - АЛПАТЫ Анатолий Михайлович - д-р с.-х.н., профессор. Ленинградский педагогический институт.
- Зам.председателя - ПИСАРЕВ Георгий Фокеевич.
- Секретарь - КАМЧАТКИН Виктор Артемьевич. Ленинградский педагогический институт.
- Председатель КОМИССИИ ЛЕНИНГРАДСКОГО МУЗЕЯ В ПРИРОДЕ - РУДЕНКО Сергей Иванович - д-р т.н., профессор. Ленинградское отделение института Материальной культуры АН СССР.
- Секретарь - ПИСИТЕК Георгий Владимирович.

Кроме перечисленных отделений и комиссий при Президиуме Общества находится Комитет по комплексным проблемам, который в своей деятельности опирается на отделения и комиссии Общества.

Основной задачей Комитета является: координация и организация разработки проблем и вопросов в области научных исследований, учета, использования, охраны и воспроизведения природных и экономических ресурсов в СССР.

В своей деятельности Комитет руководствуется специальным положением, утвержденным Президиумом Общества.

СОСТАВ КОМИТЕТА ПО КОМПЛЕКСНЫМ ПРОБЛЕМАМ

- Председатель - ПЕТРОВ Михаил Платонович - академик АН Туркм. ССР, профессор, тел.: А-4-76-33 /сл./.
- Зам.председателя - БИЛЫНИКОВ Арсений Владимирович - д-р г.н., профессор.
- Секретарь - РОДНЯНСКАЯ Эльвира Евсеевна - к.г.н.
- Члены: БЛАГОВИДОВ Николай Львович - к.с.-х.н. /почвенная комиссия/.
- ГУРЬЯНОВА Евпраксия Федоровна - д-р б.н., профессор, /отделение биогеографии/.
- ДМИТРИЙ Леонид Александрович - д-р г.н. /отделение картографии/.
- ДРОЗДОВ Олег Алексеевич - д-р г.н., профессор /метеорологическая комиссия/.
- ДЗЕНС-ЛИТОВСКИЙ Алексей Иванович - д-р г.н., профессор /гидрологическая комиссия/.
- ИСАЧЕНКО Анатолий Григорьевич - д-р г.н., профессор /отделение физической географии/.
- ЛИЧКОВ Борис Леонидович - д-р г.-м.н. /комиссия гидрогеологии/.
- ЧЕРТОВ Леонид Георгиевич - к.г.н., доцент /отделение экономической географии/.
- ШОШИН Алексей Алексеевич - д-р м.н., профессор /отделение медицинской географии/.

/Утвержден Ученым Советом  
Общества 25 апреля 1961 г. /



РЕВИЗИОННАЯ КОМИССИЯ  
ГЕОГРАФИЧЕСКОГО ОБЩЕСТВА СССР

/избрана на IV съезде Общества в 1964 г./

Председатель - МАТВЕЕВ Александр Иванович - доцент. Географическое общество СССР. Физическая география.

Зам. председателя - БАЛАКИН Леонид Леонидович. Арктический и Антарктический научно-исследовательский институт. Океанография.

Секретарь - КОЦЕС Ираида Ивановна - к.г.н. Гос. Публичный Библиотека им. Салтыкова-Щедрина. Картография.

Ч л е н ы: БОГУШЕВИЧ Михаил Иванович. Финансово-экономический институт. Экономическая география.

ГУРЬЯНОВА Евпраксия Федоровна - д-р б.н., профессор. Зоологический институт АН СССР. Гидробиология.

ЗУБКОВ Александр Иванович - к.г.н., доцент. Географический научно-исследовательский институт АН УССР. Экономическая география.

СОКОЛОВ Алексей Васильевич - к.э.н., доцент. Московский филиал Географического общества. Экономическая география.

СТАРОВИТЕНКО Иван Павлович - к.г.н., профессор. Гос. план УССР. Экономическая география.

НИКОЛАЕВА Надежда Васильевна - к.э.н., доцент. Ленинградский Государственный университет. Экономическая география.

А П П А Р А Т  
ГЕОГРАФИЧЕСКОГО ОБЩЕСТВА СССР В ЛЕНИНГРАДЕ

/г.Л.-д, Центр, пер.Гришцова, 10/

	Служебный	Домашний
о.Ученого секретаря ИВАНОВ Игорь Львович	А-5-55-76	А-5-48-24
ам.ученого секретаря ОСТРИЦ Игорь Борисович	А-5-02-64	А-2-57-20
е ф е р е н т АВЛЕНКО Мария Александровна	А-5-02-64	-
ав.библиотекой ШКОМОЕВА Нина Михайловна	А-5-02-64	А-1-43-33
ав.архивом МАТВЕЕВА Тамара Петровна	А-5-02-64	-
ав.фенологическим сектором ДИКОНОВ Мстислав Александрович	А-0-06-55	А-1-34-07
ав.редакционно-издательским отделом ПЕКСЕЕВА Мария Васильевна	А-5-02-64	А-1-53-81
ав.лекторском РАВЕ Тамара Александровна	А-0-06-55	А-5-66-23
истер печатно-множительной лаборатории ПЕТКИНА Валентина Кирилловна	А-5-02-64	-
бухгалтер ПЕТКОВА Елена Евгеньевна	А-5-02-64	-
менданти здания, заведующая хозяйством ПЕТКОВА Нина Ивановна	А-5-02-64	-

Время работы аппарата Общества с 9 час.30 мин. до 17 час.15 мин.  
/в субботу - до 15 час.30 мин./

Библиотека Общества открыта ежедневно /кроме субботы и воскресенья/ с 10 до 20 час., а в летний период с 10 до 17 час.



Прием открыт ежедневно с 10 до 17 час. /кроме субботы и воскресенья/.

Прием членских взносов ежедневно с 10 до 17 час. /в дни заседаний - до 20 час./

Начало заседаний отделений и комиссий, лекций и общих собраний в 18 час. 30 мин.

Заседания Президиума проводятся по вторникам /кроме летних месяцев/ с 18 до 20 час.

Для членов Общества проводятся групповые и индивидуальные услуги консультации по вопросам туризма и географии. Для установления срока получения консультации следует обратиться по телефону - 4-5-32-64 /или письменно/ и реферату Общества с указанием темы консультации.

Издания Географического общества СССР можно приобрести в Обществе с 10 до 17 час. /в дни заседаний - до 20 час./.

Вместе с календарями книги заседаний отделений и комиссий Общества рассылается всем действительным членам, проживающим в Ленинграде, филиалам и отделам Общества, а также Ленинградским учреждениям с учебным заданием географического профиля.

## ПРОПАГАНДА ГЕОГРАФИЧЕСКИХ ЗНАНИЙ

Пропаганда и популяризация географических знаний является одной из важнейших сторон деятельности Общества. Их роль и значение в общественной, хозяйственной и культурной жизни советского народа неуклонно растет. География служит практике, помогает решению народнохозяйственных проблем, содействует формированию материалистического мировоззрения и подъему общекультурного уровня народа. Среди различных форм пропаганды географических знаний особое место имеет лекционная пропаганда. Организационными Общества она ведется в форме лекториев /с использованием своих или сторонних помещений, например, различных клубов/, в выступлениях по радио и телевидению, посредством организации совместных мероприятий с другими научными и массовыми организациями, прежде всего со всесоюзными и республиканскими Обществами охраны природы, с Обществом "Знание", с Обществом испытателей природы и многими другими. Всего Общество проводит в год более 5000 лекций, обслуживающих аудиторию почти в 200 тыс. человек.

В Ленинграде Общество имеет Лекторий им. Ю.М. Шокальского /основан в 1938 г./, в котором проводится большая работа по пропаганде географических знаний. Члены Общества выступают в Лектории с лекциями о крупных изменениях в облике нашей Родины, об успехах развития хозяйства, науки и культуры в странах социалистического лагеря, о новых независимых государствах, об усилении борьбы за свое освобождение в колониальных и зависимых странах и т.п.

Большое внимание в тематике Лекторий отводится личным впечатлениям советских ученых - участников путешествий по зарубежным странам и ознакомлению с научными достижениями в области географической науки.

Ежегодно Лекторием проводится свыше 200 лекций /из них 150 выездных/, с охватом до 25000 слушателей.

Заведует Лекторием Т.А. Рыве /тел.: А-0-06-55/. Лекционные дни - понедельник и четверг. Лекции сопровождаются кинофильмами и диапозитивами. По заявкам организаций лекторий проводит также выездные лекции.



Общее руководство пропагандой географических знаний, в том числе работами лектория осуществляет Комитет по пропаганде географических знаний.

**СОСТАВ КОМИТЕТА ПО ПРОПАГАНДЕ ГЕОГРАФИЧЕСКИХ ЗНАНИЙ**

**Председатель** - **ШВЕД** Евгений Евгеньевич - д-р в.-м.н., профессор, засл. деят. науки РСФСР. Тел.: А-5-64-25 /дом./.

**Зам. председателя** - **ДИТРИВСКИЙ** Юрий Дмитриевич - д-р г.н., профессор. Тел.: В-9-08-06 /дом./, А-0-00-43, доб. 458 /сл./.

**ГОРЬБВА** Анастасия Всеволодовна - к.г.н. Тел.: А-2-11-18 /дом./, А-1-45-29 /сл./.

**Ученый секретарь** - **КОНРАТЬЕВА** Нина Яковлевна - к.г.н. Тел.: А-6-18-89 /дом./, А-1-39-56 /сл./.

**Секретарь** - **ЗАВРОВА** Валентина Николаевна. Тел.: А-7-19-18 /дом./, А-5-02-64 /сл./.

**Ч л е н ы:** **АФОНСКИЙ** Николай Матвеевич - к.г.н., доцент.

**БОРИСОВ** Николай Николаевич - к.г.н., доцент.

**ГРАБЕ** Тамара Александровна.

**ДОБЕЛЬТ** Альфред Альфредович.

**ДУБРОВИН** Андрей Иванович.

**КАШИТОНОВ** Василий Никольич - к.э.-м.н.

**КЕДЕР** Артур Артурович - к.м.н.

**КОСТРИЦ** Игорь Борисович.

**ЛИТОВА** Екатерина Ивановна.

**МИХАСЕНКО** Евгений Владимирович.

**ПЕНДЕНСОН** Дмитрий Моисеевич - д-р г.н.

**ПОПОВ** Виктор Евгеньевич - к.г.-м.н.

**РОДИОНОВ** Моисей Александрович - к.б.н.

**РЯБКИНА** Александра Яковлевна - к.г.н.

**СЫЧЕВ** Константин Арсеньевич.

**СМИРНОВ** Владимир Александрович.

**СУСЛОВ** Александр Николаевич.

**ШВЕД** Евгений Евгеньевич - засл. деят. искусств РСФСР.

/Утвержден Ученым советом  
Общества 20 марта 1963 г.  
и 19 января 1965 г./

**ЗНАТКОВСКАЯ ДЕЯТЕЛЬНОСТЬ ОБЩЕСТВА**

В течение всей своей деятельности Географическое общество занимается публикацией работ по географии и было первым в России географическим издательством.

За время своего существования Географическое общество и его филиалы и отделы опубликовали свыше 1500 томов. Главным печатным органом Общества является журнал "Известия Всесоюзного Географического общества" /выходит в свет непрерывно с 1865 г. под меняющимися названиями/.

Редакция журнала "Известия Всесоюзного Географического общества" - находится в г. Ленинграде, Центр, пер. Ульянова, 10, тел.: А-5-02-64.

**Главный редактор** - чл.-корр. АН СССР, засл. деят. науки РСФСР, профессор **КАЛКВИК** Станислав Викентьевич, тел.: А-5-55-76 /сл./, В-2-10-14 /дом./.

**Зам. главного редактора** - д-р б.н. **РОДИН** Леонид Борисович, тел.: В 8-57-27 /сл./.

**Ответственный секретарь** - д-р г.н. **БОРИСОВ** Анатолий Александрович, тел.: А-5-32-34, А-1-39-56 /сл./, В-2-53-14 /дом./.

**Зав. редакцией** - **КАМЫРИЧ** Андрей Петрович, тел.: А-5-02-64, А-1-64-34 /сл./.

**Член редколлегии** - д-р ист.н. **БЕЛОВ** И.И., к.э.н., профессор **ВОДОВ** М.Б., д-р п.н., профессор **ДАРИНСКИЙ** А.В., д-р ф.-м.н., профессор **ЕДИНОВИЧ** И.Д., д-р г.н., профессор **КОНСТАНТИНОВ** С.А., д-р ист.н. **СЫЛАНОВ** И.И., д-р г.н. **ХРОМОВ** С.П., д-р в.-м.н., профессор **ШВЕД** Е.Е.

Кроме журнала "Известия БГО" Общество издает отдельные монографии, бюллетени и брошюры, а также систематически, с 1948 г. выпускает в свет "Записки Всесоюзного Географического общества", а с 1952 г. "Географический сборник".

Кроме центральной организации Общества свои издания под названием: "Записки", "Известия", "научные заседания", "Ежегодник", "Вопросы географии" имеют 47 филиалов и отделов Общества.

Материалы отделений и комиссий, а также материалы съездов, съездов и симпозиумов издается печатно-множительной лабораторией Общества на ротационте.



Руководство изданием этих работ осуществляет редакционно-издательский комитет в составе:

Председатель - АРХАНГЕЛЬСКИЙ Александр Михайлович - д-р г.н., профессор, тел.: А-5-23-23 /дсм./.

Зам.председателя - ВОШЕВ Марк Борисович - к.э.н., профессор, тел.: К-2-49-42 /дсм./.

Секретарь - АЛЕКСЕЕВА Мария Васильевна, тел.: А-5-02-64/ сл./, А-1-53-81 /дсм./.

Ч л е н ы: ВОРОНОВ Павел Стефанович - к.г.-м.н., доцент.  
МАКСИМОВ Евгений Владиславович - к.г.н., доцент.  
ПАВЛОВ Александр Андреевич - к.г.н., доцент.  
ШАСКОЛЬСКИЙ Игорь Павлович - к.нот.н.  
ШОБЕН Александр Алексеевич - д-р м.н., профессор.

/Утвержден Ученым советом  
Общества 30.II.1960 г./

Редакционную подготовку изданий Общества осуществляет редакционно-издательский отдел. Заведующая отделом М.В.Алексеева.

Издания Общества за все годы его существования можно приобрести как путем пересылки наложенным платежом, так и лично на складе Общества.

Адрес: г. Ленинград, Центр, пер. Гринцова, дом 10. Географическое общество СССР.

### К СВЕДЕНИЮ АВТОРОВ

1. Для напечатания в "Известиях Всесоюзного Географического общества" принимаются рукописи объемом не свыше 0.5 авторского листа /20000 печ. знаков/, включая сюда и прилагаемые рисунки.

2. Рукописи представляются обязательно в 2 экз./первый и второй экз. с машинки; они должны быть переписаны на машинке с интервалами в два переката, на одной стороне листа, с ползми, без помарок и поправок. Страница должна содержать 30 строк по 60 знаков в строке. Сокращение слов, кроме стандартных, а названия не допускается.

3. Рукопись должна содержать в конце следующие сведения: фамилия автора, его имя и отчество /полностью/, место работы, должность, партийность, учения степень и звание /с точным указанием каких наук/, год рождения, подробный адрес и номер телефона /или Ленинграда и Москвы/.

В соответствии с Уставом Географического общества СССР в журнале печатаются работы только действительных членов Географического общества. Поэтому Редакция просит авторов, при сдающих статьи и заметки в журнал, сообщать о себе следующие сведения: 1/ с какого года состоит членом Общества, 2/ в каком филиале или отделе Общества находится на учете, 3/ номер членского билета.

4. Рукопись после перепечатки на машинке должна быть тщательно проверена автором и подписана им. Особенно внимательно необходимо проверять цитаты, специальные условные знаки, формулы, собственные имена, инициалы при фамилиях, географические названия, латинские названия животных и растений и т.п. Формулы и условные обозначения должны быть вписаны библиотечным почерком.

5. Иностранные фамилии, а также иностранные географические названия в тексте даются в русской транскрипции /иностранный транскрипция может быть приведена в скобках при первом упоминании/.

6. Графический материал, прилагаемый к статье, должен быть выполнен настолько отчетливо, чтобы можно было в нем разобраться без помощи автора. Фотографии должны быть четкие - плохого качества к печати не принимаются. Графики /строчные/ представляются



в 1 экз., фотографии - обязательно в 2 экз.

7. Имеющиеся в статье подзаголовки должны быть выделены различными подчеркиваниями или цветными карандашами, с тем, чтобы соподчиненность их не вызвала сомнений.

8. Список литературы дается в конце статьи. Авторы располагаются по алфавиту - сперва русский, затем латинский; если приводится несколько работ одного автора, то они располагаются в хронологическом порядке, причем фамилия автора повторяется. Ссылки в тексте на порядковый номер списка литературы даются в таком виде: /1/, стр.14/.

9. Подстрочные примечания должны располагаться в конце каждой страницы.

а/ Схема для цитирования отдельных изданий: фамилия автора /в разрядку/ и его инициалы, название работы, том или часть, выпуск, название по порядку, издательство, место издания, год издания, номер страницы, на которую производится ссылка. Пример: Б е р г Л.С. Физико-географические /ландшафтные/ зоны СССР, ч.1, изд.2. Изд.ЛГУ, 1936, стр.254.

б/ Схема для цитирования статей, опубликованных в периодической печати: фамилия автора /в разрядку/ и его инициалы, название статьи, название источника, год /если нумерация по годам/, порядковый номер, издательство, место и год издания, номер страницы; если периодическое издание широко известно, указание на издательство и место издания может быть пропущено. Пример: В о р о б ь е в И.Е. Стрелок Четырехсторонний. Изв.ВГО, т.72, в.3, 1940, стр.342.

в/ Ссылка на страницу цитируемого сочинения крайне желательна во всех случаях. При цитатах, взятых в кавычки, она совершенно обязательна.

10. Рукописи, не удовлетворяющие изложенным выше требованиям, будут возвращены авторам. Редакция сохраняет за собой право сокращать присланные статьи и подвергать их, если встретится необходимость, литературной правке.

Адрес редакции: г.Ленинград, Центр, пер.Гришцова, дом 10, тел.: А-5-С2-64.

К рукописям, сдаваемым для печати способом "Ротапринт", предъявляются следующие технические требования:

1. Рукопись должна быть отпечатана на белой бумаге /писчая № 0 или меловая/, на любой машинке /кроме машинок с мелким прифтом/ с ярким четким прифтом без заплывов и поправок через свежую честную ленту. Поправки допускаются только путем выклеивания новых текстов, там, где необходимо исправление.

2. Рукопись должна быть отпечатана на одной стороне листа с равными полями справа и слева, по 60 ударов в каждой строке, 30 строк на странице через два интервала. Рукописи, превышающие 10 страниц, должны печататься на развернутом /двойном/ листе в две колонки по 45 ударов в каждой строке, 55 строк на странице через полтора интервала. Сноски печатаются через один интервал. Колонки разделяются линейкой, проведенной черной тушью. Расстояние между колонками - 10 ударов; верхняя строка на каждой странице и колонке обязательно полная.

3. Обложка и титульный лист должны быть выполнены черной тушью чертежным прифтом, на отдельной странице указывается фамилия ответственного редактора. Нумерация страниц - только сверху на середине листа.

4. Рукопись сдается в 2-х экземплярах. Первый экз.предназначается для фотографирования.

5. Рисунки, чертежи, карты, схемы и таблицы должны выполняться тушью в размерах, не превышающих площадь текста на 1 странице /если они не идут отдельной вклейкой/. Рисунки могут приниматься только штриховые. Если рисунок /схема/ помещается в обложку, это нужно учитывать при печатании текста. Рисунки и другой иллюстративный материал, идущие отдельными страницами, должны иметь указание, к какой странице текста они относятся. Подчеркивание и иные выделения в тексте допускаются только тушью.



ПЕРИОДИЧЕСКИЕ И ПЕРИОДИЧЕСКИЕ ИЗДАНИЯ  
ГЕОГРАФИЧЕСКОГО ОБЩЕСТВА СССР<sup>x/</sup>

/Сведения даны на 1 января 1965 г./

I. Издания Центральной организации

1. Вестник Русского Географического общества. СПб., 1851-1860, т. I-30.
2. Географические известия. СПб., 1848-1850.
3. Географический сборник. М.-Л., 1952-1964. Вып. I-17. Издание \* продолжается.
4. Ежегодник Русского Географического общества. СПб., 1890-1899, т. I-8.
5. Живая старина. СПб., 1891-1917, т. I-25. Издание Отделения этнографии Русского Географического общества.
6. Записки Русского Географического общества. СПб., 1846-1859, т. I-13. 1861-1864 по 4 книги в год. С 1866 г. см. по сериям: записки по общей географии, статистике, этнографии. С 1848 г. см. Записки Географического общества СССР. Новая серия.
7. Записки Русского Географического общества по общей географии. СПб., 1867-1913, т. I-17.
8. Записки Русского Географического общества по Отделению статистики. СПб., 1866-1913, т. I-14.
9. Записки Русского Географического общества по Отделению этнографии. Л., 1867-1925, т. I-14.
10. Записки Географического общества СССР. Новая серия. М.-Л., 1948-1963, т. I-23. Издание продолжается.
11. Известия Всесоюзного Географического общества. Л., 1965-1964, т. I-36. Издание продолжается.
12. Метеорологический вестник. Л., 1891-1935, т. I-44.
13. Этнографический сборник. СПб., 1853-1864. Вып. I-6.

x/ Списки всех изданий Общества выносятся в четырех выпусках "Гидрометеорологического вестника" Географического общества и его отделов /1866, 1867, 1896, 1910/ и в отделах Общества. С 1961 г. списки новых изданий публикуются в "Известиях ВГО" ежегодно.

II. Издания филиалов и отделов

14. Алтайский сборник. Барнаул-Томск. 1894-1912, т. I-9. Издание Алтайского подотдела Западно-Сибирского отдела ГГО.
15. Амурский краевед. Плакат-газета Амурского обл. музея краеведения и Амурского отдела ГГО СССР. Елагинск. 1957-1962. В I-6. Издание продолжается.
16. Амурский сборник. Хабаровск. 1959-1960. I-2. Издание Приамурского филиала ГГО СССР и ГО АН СССР. Издание продолжается.
17. Вологодский край /сборник/. Вологда. 1959-1963, вып. I-4. Издание Вологодского отдела ГГО СССР и Вологодского обл. музея краеведения. Издание продолжается.
18. Вопросы географии. Научные сборники Московского филиала ГГО СССР. М., 1946-1965, т. I-65. Издание продолжается.
19. Вопросы географии Белоруссии /сборник статей/. Минск, 1960. Вып. I. Издание Белорусского филиала ГГО СССР. Издание продолжается.
20. Вопросы географии Дальнего Востока /сборник статей/. Хабаровск. 1949-1963. Об. I-6. Издание Приамурского филиала ГГО СССР. Является продолжением "Записок Приамурского отдела ГГО". Издание продолжается.
21. Вопросы географии Казахстана /сборник статей/. Алма-Ата. 1956-1963. Вып. I-10. Издание отдела географии АН Казахской ССР и Казахского филиала ГГО СССР. Издание продолжается.
22. Вопросы географии Камчатки /об. статей/. Петропавловск-Камчатский. 1963-1964, вып. I-2. Издание Камчатского отдела ГГО СССР. Издание продолжается.
23. Вопросы географии Сибири /сборник статей/. Томск. 1949-1962, вып. I-4. Издание Томского отдела ГГО СССР и Томского гос. ун-та им. В.В. Куйбышева. Издание продолжается.
24. Вопросы географии Якутии /об. статей/. Якутск, 1961-1963, вып. I-3. Издание Якутского филиала ГГО СССР. Издание продолжается.
25. Вопросы ближневосточной географии /об. статей/. Саратов, 1962. Об. I. Издание Саратовского отдела Географического общества СССР.
26. Географический ежегодник / 1. статей/. Вильнюс, 1960-1962, т. I-5. Издание ин-та геол. и геогр. АН Литовской ССР и ГГО Литовской ССР. На литовск. яз., резюме на рус. яз. Издание продолжается.
27. Географический сборник. Киев, 1966-1962, вып. I-6. Издание АН Украинской ССР и Украинского филиала ГГО СССР. На укр. яз. Издание продолжается.
28. Географический сборник. Львов, 1951-1961, вып. I-6. Издание Львовского гос. ун-та. С вып. 5-8, 1959-1964 г.г. Издается Львовским ун-том и Львовским отделом ГГО СССР. На укр. яз. Издание продолжается.
29. География Пермской области. 1962, вып. I. Издание Пермского отдела Общества.



30. Ежегодник Эстонского Географического общества /об. статей/. Таллин, 1957-1963. На эстонск.яз., резюме на рус.яз. Издание продолжается.
31. Записки Башкирского филиала Географического общества СССР. Уфа, 1957-1960, вып.1-3. Издание продолжается.
32. Записки Владивостокского отдела Русского Географического общества. Владивосток, 1928-1929, т.1-5.
33. Записки Восточно-Сибирского отдела Русского Географического общества. Чиб.-Иркутск, 1856-1896, кн.1-12. С 1889 г. издавались по секциям: по общей географии 1890-1896, 1-2; по этнографии 1893-1896, 1-3; по статистике 1889, 1.
34. Записки Забайкальского отдела Русского Географического общества. Чита-Владивосток, 1924-1925, вып.15-16. 1930 - вып.17, 1962-63, вып.18-22.
35. Записки Западно-Сибирского отдела Русского Географического общества. Омск, 1879-1927, т.1-39.
36. Записки Кавказского отдела Русского Географического общества. Тифлис, 1852-1919, т.1-30.
37. Записки Пермского отдела Географического общества СССР. Пермь, 1960, вып.1.
38. Записки Приамурского отдела Русского Географического общества. Хабаровск, 1894-1914, т.1-10.
39. Записки Северо-Западного отдела Русского Географического общества. Вильно, 1910-1913. Кн.1-4.
40. Записки Семипалатинского подотдела Западно-Сибирского отдела Русского Географического общества. Семипалатинск, 1903-1928, вып.1-17.
41. Записки Уральского филиала Географического общества СССР. Свердловск, 1954-1961, вып.1-4. Издание продолжается.
42. Записки Читинского отделения Приамурского отдела Русского Географического общества. Чита - Москва, 1896-1913, вып.1-9.
43. Записки Южно-Уссурийского отделения Приамурского отдела Русского Географического общества. Никольск-Уссурийский, 1922-1929, вып.1-3.
44. Записки Юго-Западного отдела Русского Географического общества. Ижевск, 1874-1875, т.1-2.
45. Известия Алтайского отдела Географического общества СССР. Барнаул, 1963, вып.4. Издание продолжается.
46. Известия Воронежского отдела Географического общества СССР. Воронеж, 1957-1959, вып.1-2. Издание продолжается.
47. Известия Восточно-Сибирского отдела Русского Географического общества. Иркутск, 1870-1937, т.1-57. Возобновлено с 1960, т.59-61. Издание продолжается.
48. Известия Западно-Сибирского отдела Русского Географического общества. Омск, 1913-1930, т.1-7. С 1956 г. см. "Известия Омского отдела Географического общества СССР".

49. Известия Кавказского отдела Русского Географического общества. Тифлис, 1872-1917, т.1-25.
50. Известия Киргизского филиала Географического общества СССР. Фрунзе, 1959-1964, вып.1-4. Издание продолжается.
51. Известия Ком. филиала Всесоюзного Географического общества. Сыктывкар, 1951-1964, вып.1-9. Издание продолжается.
52. Известия Красноярского отдела Географического общества СССР. Красноярск, 1960-62, т.30, вып.2. Является продолжением "Известий Красноярского подотдела РГО", т.1-3, вып.1-2, 1901-1924 и "Известий Средне-Сибирского отдела РГО", т.3, вып.3-4, 1928-1929 г. Издание продолжается.
53. Известия Крымского отдела Географического общества СССР. Симферополь, 1951-1961, вып.1-6. Издание продолжается.
54. Известия Новозибковского отдела Географического общества СССР. Новозибков, 1958, сб.1. Издание прекращено.
55. Известия Новосибирского отдела Географического общества СССР. Новосибирск, 1957-1958, вып.1-4.
56. Известия Омского отдела Географического общества СССР. Омск, 1956-1964, вып.1-6. Является продолжением "Известий Западно-Сибирского отдела РГО". Издание продолжается.
57. Известия Оренбургского отдела Русского Географического общества. Оренбург, 1893-1916, вып.1-25.
58. Известия Туркестанского отдела Русского Географического общества. Ташкент, 1898-1924, т.1-17. См. "Известия Узбекистанского филиала Географического общества СССР".
59. Известия Узбекистанского филиала Географического общества СССР. Ташкент, 1955-1964, т.1-8. Является продолжением "Известий Туркестанского отдела РГО", 1898-1924, т.1-17; "Известий Среднеазиатского Географического общества", 1928, т.18 и "Труды Узбекистанского Географического общества", 1937-1943, т.19-20. Издание продолжается.
60. Известия Черновицкого отдела Географического общества СССР. Черновцы, 1958, вып.1. На укр.яз.
61. Известия Южно-Уссурийского отделения Приамурского отдела Русского Географического общества. Никольск-Уссурийский, 1922-1928, № 1-16.
62. Известия Якутского отдела Русского Географического общества. Якутск, 1913-1929, т.1-3.
63. Краеведческий сборник. Улан-Удэ, 1957-1962, вып.1-7. Издание Бурятского филиала ГО СССР. Издание продолжается.
64. Материалы по изучению Ставропольского края. Ставрополь, 1949-1964, вып.1-11. Издание Ставропольского краеведческого музея и Ставропольского отдела ГО СССР. Издание продолжается.
65. Наш край. Сборник статей, вып.1. Изд.1964 г. Тамбовский отдел ГО СССР.



66. Наб.град. Материалы по изучению Краснодарского края, Краснодар, 1960, вып. I. Издание Краснодарского отдела ГО СССР.
67. Научные записки Западно-Казахстанского отдела Географического общества СССР. Уральск, 1947-1956, вып. I-II.
68. Сборник трудов Таджикского филиала Географического общества СССР. Душанбе, 1958-1961, вып. I-2. Издание продолжается.
69. Сибирский географический сборник. 1962-64, вып. I-3. Издание Юго-Сибирских и Дальневосточных филиалов и отделов Географического общества СССР.
70. Сибирская жемчужина старина. Иркутск, 1923-1929, вып. I-9. Издание Восточно-Сибирского отдела РГО.
71. Труды Азербайджанского Географического общества СССР. Баку, 1960-1963, т. I-2. На рус.яз., резюме на азербайдж. и англ.яз.
72. Труды Восточно-Сибирского отдела Русского Географического общества. Иркутск, 1897-1914, в I-6.
73. Труды Географического общества Грузинской ССР. Тбилиси, 1949-1953, т. I-7. На груз.яз., резюме на рус.яз.
74. Труды геодезической секции Географического общества Литовской ССР. Вильнюс, 1963, том I /на литовск.яз./.
75. Труды Западно-Сибирского отдела Русского Географического общества. Омск, 1922, вып. I-4.
76. Труды Троицкосавского-Кяхтинского отдела Русского Географического общества. Москва, 1898-1912, т. I-15.
77. Труды Туркменского Географического общества. Ашхабад, 1958-1961, вып. I-2.
78. Труды Узбекстанского Географического общества. Ташкент, 1937-1946, т. 19-20. См. Известия Узбекстанского филиала Географического общества.
79. Ученые записки Ивано-Франковского отдела Украинского Географического общества. Ивано-Франковск, 1962.
80. Ученые записки Челябинского отдела Географического общества СССР. Челябинск, 1960-1957, вып. I-2. Вып. I имел название "Записки Челябинского отдела Географического общества СССР".
81. Ученые записки Черновицкого отдела Географического общества. Черновцы, 1958-1959, т. I-2.
82. Этнологический бюллетень Вологодской области. Вологда, 1968-1964, вып. I-4. Издание Вологодского обл. музея краеведения и Восточного отдела ГО СССР.
83. Этнографическая география и гидрогеология. Пермь, 1961-64, вып. I-3/4/. Издание Пермского отдела Географического общества СССР.
84. Этнографический бюллетень. Иркутск, 1923-1925, в I-6. Издание Восточно-Сибирского отдела РГО.

ИЗДАНИЯ

ОТДЕЛЕНИИ И КОМИССИИ ПРИ ПРЕЗИДИУМЕ  
ГЕОГРАФИЧЕСКОГО ОБЩЕСТВА СССР

/роталпринт/

Отделение физической географии

Комиссия по ландшафтным картам - вып. I, 1961 г.; вып. 2, 1962 г.;  
вып. 3, 1963 г.

Материалы по метеорологии и климатологии - вып. I, 1964 г.

Доклады по геоморфологии и палеогеографии Дальнего Востока, вып. I,  
1964 г.

Отделение экономической географии

Материалы по экономической географии зарубежных стран, вып. I, 1964 г.

Материалы по географии населения - вып. I, 1962 г.; вып. 2, 1963 г.

Материалы по экономической географии - вып. I, 1965 г.

Отделение математической географии  
и картографии им. Д.И. Шокальского

Материалы по картографии - вып. I, 1961 г.; вып. 2, 1962 г.

Доклады по вопросам аэрофотосъемки - вып. I, 1964 г.

Отделение медицинской географии

Материалы отделения медицинской географии - ч. I, 1961 г.

Доклады по медицинской географии - вып. I/2/, 1964 г.

Отделение истории географических знаний

Материалы отделения истории географических знаний - вып. I, 1962 г.

Отделение этнографии

Материалы по этнографии - вып. I, 1961 г.; вып. 2, 1962 г.

Отделение учебной географии

Материалы отделения учебной географии - вып. I, 1961 г.; вып. 2, 1963 г.

Доклады отделения учебной географии - вып. I/3/, 1965 г.



Фенологическая комиссия им. Д.Н. Кайгородова

Материалы фенологической комиссии - вып. I, 1962 г.  
Доклады фенологической комиссии - вып. I/2/, 1964 г.

Восточная комиссия

Материалы Восточной комиссии - вып. I, 1962 г.

Комиссия по охране и преобразованию природы

Доклады об охране природы СССР - вып. I, 1964 г.

БИБЛИОТЕКА ОБЩЕСТВА  
/основана в 1845 г./

Библиотека Географического общества СССР является крупнейшей специальной библиотекой географической литературы в Советском Союзе и одной из крупнейших географических библиотек мира. Книжный фонд библиотеки, насчитывающий свыше 350000 библиографических единиц, состоит из отечественной и иностранной литературы по всем разделам географических и смежных дисциплин. В Библиотеке хранятся издания Географического общества СССР, напечатанные со времени его основания. Широко представлена в Библиотеке справочная литература: энциклопедии, словари, путеводители и библиографические справочники. В картографическом отделе собрано свыше 1000 атласов и около 37000 листов карт. В Библиотеке постоянно устраивается выставка новых поступлений. Библиотека открыта ежедневно, кроме субботы и воскресенья с 10 до 20 час. В летний период Библиотека работает в те же дни с 9-30 до 17 час.

Заведующая библиотекой - Н.М. ЛОШКОМОВА.

Научно-методическое руководство осуществляет Библиотечный совет.

Председатель - ШИТНИКОВ Арсений Владимирович - д-р г.н., профессор, тел.: А-4-03-68 /сл./, А-5-61-73 /дом./.


Секретарь - ЛОШКОМОВА Анна Михайловна, тел.: А-5-02-64 /сл./, А-1-43-33 /дом./.

Ч л е н ы - БРИЛЛИАНТ Владимир Александрович, КНОБЕЛЬСКОЕ Эдуард Вильгельмович - к.г.н., ДАРИНОВА Антонина Николаевна - к.г.н., СТАНЧУЛ Татьяна Александровна, ШАФРАНОВСКИЙ Константин Илларионович.

/Утвержден Ученым советом  
Общества 30 февраля 1960 г./

Индивидуальным абонентом обслуживаются члены Общества. Государственные научные учреждения и научные работники могут получать литературу из Библиотеки с разрешения Ученого секретаря Общества. При библиотеке имеется читальный зал на 30 мест.





БИБЛИОТЕКА ОБЩЕСТВА

АРХИВ ОБЩЕСТВА  
/организован в 1845 г./

Архив Общества собирает, систематизирует, описывает и хранит накопленные от научной и деловой деятельности Общества архивные материалы.

За 120 лет своего существования в Архиве Общества накоплены рукописные материалы по истории Общества и личные архивы многих крупнейших его деятелей. В Архиве насчитывается свыше 30000 рукописей и др. документов по вопросам отечественной географии: материалы по фольклору, этнографии, лингвистике народов СССР, документы по организации, проведенным и отчетам экспедиций и т.п. В Архиве сосредоточены фонды выдающихся русских ученых и путешественников: П.П. Семенова-Тян-Шанского, Н.М. Пржевальского, Н.Н. Минкухо-Маклая, Г.И. Потанина, М.В. Певцова, Р.Е. Грумм-Гржимайло, В.И. Роборовского, П.К. Козлова, В.А. Обручева, А.И. Воейкова, Б.М. Шокальского, Л.С. Берга, Д.Н. Кайгородова и многих других.

При Архиве имеется читальный зал. Допуск к занятиям в читальном зале Архива производится по ходатайству учреждений с разрешения Ученого секретаря Общества. Занимающийся в читальном зале Архива подчиняется всем установленным правилам по пользованию архивным материалом.

Научно-методическое руководство осуществляет Совет Архива в составе: председателя - Ефасовского Игоря Павловича - к.ист.н., секретаря - Матвеевой Тамары Петровны, членов: Везелавского Евгения Ивановича, Черникова Александра Митрофановича, Шульца Гаял Звальдовича - к.б.н.


/Утвержден Президиумом Общества 6 июля 1965 г./

Заведующая архивом Т.П. Матвеева. Архив открыт для посетителей и занимающихся ежедневно с 10 до 17 ч., кроме субботы и воскресенья.

Правила занятий в читальном зале Архива Общества

1. Занятия исследователей в читальном зале Архива допускаются с разрешения Ученого секретаря Географического общества.
2. К работе над архивными материалами допускаются лица, направленные для этого соответствующими государственными или общественными организациями и учреждениями, а также отдельные исследователи, нуждающиеся для своей научной работы в использовании архивных материалов.





АРХИВ ОБЩЕСТВА

3. Иностранные граждане, желающие работать над материалами Архива, должны для этого получить разрешение Президиума Общества.

4. Каждое лицо, допускаемое к занятиям в читальном зале Архива, должно точно указать тему предполагаемых занятий и примерный характер материалов, которые потребуются при работе.

5. Разрешение на право занятий в читальном зале Архива дается на срок в пределах до одного года, после чего занимающийся, если он не закончил своей работы над материалами, обязан продлить свое право занятий в читальном зале Архива.

6. Если занимающийся в читальном зале Архива по окончании темы своей работы захочет заниматься там же по новой теме, то для этого требуется соответствующее новое разрешение.

7. Каждое лицо, допущенное к занятиям в читальном зале Архива заполняет для этого специальную анкету для работающих над архивными материалами.

8. Занимающиеся в читальном зале Архива подчиняются всем установленным правилам пользования архивными материалами. Они обязаны с максимальной осторожностью и аккуратностью обращаться с предоставленными им для работы материалами, сохранять установленный в Архиве порядок расположения архивного материала внутри каждой выданной единицы хранения, не делать на документах никаких пометок, загибов, подчеркиваний и т.п. Не допускается заниматься без особого на то разрешения фотографировать, калкировать или производить каким-либо другим механическим способом копии с документов, а также делать слепки с восковых, сургучных, мастичных и выдавленных на бумаге печатей.

9. Архивные материалы ветхие и легко разрушающиеся, а также представляющие исключительно большую научную ценность, могут выдаваться для работы занимающимся в читальном зале Архива только под непосредственным наблюдением сотрудника Архива.

Примечание: В выдаче подобных материалов в исключительных случаях может быть вообще отказано.

10. С разрешения Ученого секретаря Географического общества для занимающихся могут быть произведены микрофотокопии с документов, причем один их экземпляр занимающимся предоставляется бес-



платно Архиву.

Примечание: С оветства и туго окрпленных в переплете документов мк.рофальмгрованис не промьбодится во избежание порчи материалов.

II. Архивный материал для заемающийся в читальном зале выдается согласно особым требованиям листкам, причем одновременно не может выдаваться более пяти единиц хранения.

Примечание: Запрашиваемый материал выдается в точном соответствии с темой занятия и в срок, необходимый для технического оформления затребованного материала.

12. Если занимающийся не является для работы в читальном зале более месяца, то затребованный им материал возвращается обратно в архивохранилище на постоянное место хранения.

13. С особого разрешения зав.архивом занимающийся в читальном зале, могут пользоваться для своих научных занятий описями и картотеками на архивные материалы.

14. Занимающийся в читальном зале не разрешается вносить в него портфели, сумки, папки и т.п.; все эти предметы остаются на хранении вне читального зала.

## ФЕНОЛОГИЧЕСКАЯ СЕТЬ

Географическим обществом создана в СССР добровольная фенологическая сеть, насчитывающая свыше 4000 пунктов. Корреспондентами этой сети - краеведы, учителя, агрономы, сотрудники метеорологических станций, научные работники и другие лица - систематически присылают в Общество свои наблюдения над сезонными явлениями в природе. Переписка корреспонденции производится на бланках установленной формы бесплатно. Обработкой этих материалов занимается, созданный при центральной организации Общества, фенологический сектор, в котором работают специалисты - географы, ботаники и зоологи. В порядке методического руководства и в целях укрепления связей со своими корреспондентами Фенологический сектор издает: инструкции и программы наблюдений, информационный бюллетень и другие материалы. Заведующий сектором к.б.н.Родионов Мстислав Александрович.

Сотрудники сектора проводят устные и письменные консультации по вопросам, связанным с наблюдениями в природе.

### Положение о Фенологической сети Географического общества СССР

#### § 1

Фенологическая сеть Географического общества СССР является добровольной общественной организацией граждан СССР, ведущих наблюдения над явлениями природы и регулярно присылающих материалы своих наблюдений в Общество. Целью сбора этих наблюдений является их использование в мероприятиях Советского государства по наиболее полному и рациональному освоению природных богатств.

#### § 2

Фенологическая сеть состоит при Географическом обществе СССР, его центральной организации, филиалах и отделах.

#### § 3

Основными задачами сети являются:

I. Объединение граждан, ведущих наблюдения над явлениями природы, с целью использования этих наблюдений в выполнении народно-



хозяйственных задач социалистического строительства.

2. Сбор сведений о сезонных и иных явлениях природы, представляющих народно-хозяйственный и научный интерес и дополняющих или развивающих аналогичные наблюдения, проводимые производственными организациями и научно-исследовательскими учреждениями.

3. Пропаганда знаний о родной природе и ее богатствах, воспитание чувства советского патриотизма и любви к природе.

4. Оказание помощи корреспондентам сети в повышении их знаний и квалификации.

§ 4

Фенологическая сеть состоит из корреспондентов, каковыми могут быть:

1. Граждане Советского Союза, ведущие наблюдения над явлениями природы и ежегодно систематически присылающие материалы своих наблюдений в Общество.

2. Государственные учреждения, общественные организации, учебные заведения, колхозы, совхозы, кружки географов, колхозников-опытников, краеведов, иных натуралистов, ведущие силами своих коллективов наблюдения над явлениями природы и ежегодно систематически присылающие материалы своих наблюдений в Общество.

§ 5

Лица, учреждения или организации, желающие вести работу корреспондентов сети, обращаются в центральную или одну из местных организаций Общества. Получив методические указания, они приступают к наблюдениям и присылке их результатов. Наблюдателям, зарекомендовавшим себя своей работой в течение не менее года, присваивается звание корреспондента Добровольной фенологической сети Географического общества СССР. Корреспонденты получают от центральной организации Общества членские билеты корреспондента-фенолога, установленного Президиумом Общества образца, со сроком действия в I год. При отсутствии длительных перерывов в работе корреспондента, членский билет ежегодно продлевается. При прекращении наблюдений членский билет корреспондента-фенолога теряет силу.

§ 6

Корреспонденты сети обязаны:

Систематически и добросовестно вести наблюдения за явлениями природы по установленным программам и присылать материалы этих наблюдений в Общество.

§ 7

1. Корреспонденты сети пользуются следующими правами:

а/ правом участия с совещательным голосом во всех научных конференциях, сессиях, совещаниях и собраниях Общества, но не пользуются правом избирать и быть избранными в руководящие и ревизионные органы;

б/ правом пользования библиотеками, архивами и коллекциями Общества;

в/ правом обращения к Обществу за помощью по повышению своей квалификации и за различными консультациями, за содействием по опубликованию и применению на практике своих предложений, работ, изобретений, вытекающих из их деятельности, как наблюдателей природы;

г/ правом получения всех бесплатно издаваемых Обществом наблюдательских бланков, программ, инструкций, методических пособий и информационных бюллетеней и преимущественным правом покупки аналогичных платных материалов.

2. За многолетние и добросовестные наблюдения по представительству Фенологического сектора коллективные корреспонденты могут быть награждены Почетной грамотой, а отдельные корреспонденты-фенологи - Почетной грамотой Президиума Географического общества СССР, денежными премиями или подарками.

§ 8

Методическое руководство сетью, включая и фенологические группы филиалов и отделов Общества, возлагается на Фенологический сектор, входящий в аппарат Географического общества. Права и обязанности сектора определяются Положением о фенологическом секторе, утверждаемом Президиумом Общества.

/ Утверждено Президиумом Общества 9 декабря 1969г./



## РЕЗОЛЮЦИЯ

IV съезда Географического общества СССР  
Москва, 25-29 мая 1964 г./

IV съезд Географического общества СССР подвел итоги научной деятельности советских географов за четырехлетний период, прошедший со времени III съезда Общества. Обсудив отчет о деятельности Общества, съезд наметил основные направления дальнейшего развития научных работ в области географии, ориентированных на содействие построению материально-технической базы коммунизма в нашей стране; определил пути улучшения и перестройки Географического общества в соответствии с этими задачами.

За истекшее четырехлетие советские географы имеют значительные достижения. Они ближе стали к решению важных народнохозяйственных проблем, шире внедряют новые точные методы исследования географической среды и разрабатывают важные методологические вопросы, направленные на развитие и применение в жизни географической теории.

Вместе с тем география еще не полностью отвечает требованиям жизни, в частности еще недостаточно обеспечивает необходимой географической основой предплановые и проектные работы по развитию и размещению производительных сил. В свою очередь, плановые и проектные организации мало привлекают географов для участия в составлении планов и проектов. IV съезд Географического общества СССР по комплексности и конструктивности поставленных проблем содействует дальнейшему быстрому развитию советской географии, выдвигает ее в ряд наук, особенно важных для практики коммунистического строительства.

На основании широкого и всестороннего обсуждения поставленных на съезде научных проблем, IV съезд Общества принимает следующие решения.

## По общим задачам географии

Завершение социалистического строительства в нашей стране и переход к созданию материально-технической базы коммунизма, конкретные пути которого указаны в программе КПСС, принятой XII съездом нашей партии, поставили перед советскими географами ряд новых актуальных задач.

1. Большое значение для советской географии, изучающей географическую среду, население и географические /территориальные/ аспекты общественного производства со стороны природных и социальных законов, имеют методологические вопросы. Сложная проблема взаимодействия природы и общества требует дальнейшего изучения и конкретизации. Географическое общество должно обратить серьезное внимание на организацию дискуссий по методологическим вопросам, с целью позитивного решения последних на основе сочетания теории и практики. Решение этих проблем в географии должно содействовать преодолению ошибочных теоретических положений, порожденных догматизмом и волюнтаризмом периода культа личности. Одновременно необходимо усилить борьбу с лженаучными буржуазными теориями.

2. В целях содействия повышению производительности труда, химизации народного хозяйства, завершению электрификации всей страны, развитию всех видов транспорта, рациональному размещению промышленности, разделению труда между социалистическими странами необходимо дальнейшее развертывание комплексных и отраслевых географических исследований, разработка схем природного и экономического районирования, составление перспективных моделей народного хозяйства СССР, а также проектов районных планировок производственных комплексов. Физико-географическое и экономическое районирование послужат в делу улучшения планирования народного хозяйства в целом.

3. В целях содействия дальнейшему подъему сельского хозяйства, в связи с намеченным развитием орошаемого земледелия, увеличением производства минеральных удобрений и усилением борьбы с вредными для сельского хозяйства природными процессами, географы должны принять участие в научном обосновании размещения и специализации сельскохозяйственного производства по природно-экономическим зонам и районам, в составлении кадастра и комплексной характеристики



земельных фондов, в изучении местных условий сельского хозяйства, развернуть ландшафтные, ландшафтно-геофизические, ландшафтно-геохимические, агроклиматические, почвенно-географические и биогеографические исследования.

4. К числу важнейших форм содействия рациональному использованию и охране природных ресурсов нашей страны относятся комплексные и отраслевые географические исследования территорий и отдельных компонентов природы и хозяйства, в том числе создание комплексных атласов и страноведческих монографий республик, экономических районов, краев и областей.

5. Важное значение имеет разработка географических аспектов проблем охраны здоровья населения.

6. Успехи развития всякой науки существенным образом зависят от применения новейших методов исследования. Задача географов состоит в том, чтобы совершенствовать методику географических исследований, закономерно сложившуюся в ходе собственного развития географических наук, и широко использовать достижения и методы математики, физики, химии и других отраслей знания.

7. Необходимо дальнейшее укрепление и расширение сети научно-исследовательских учреждений географического профиля, в частности, создание института географии во всех союзных республиках и их группах, прежде всего - на Украине, в Казахстане и в Средней Азии. Необходимо также усилить представительство географов в личном составе членов академий наук союзных республик и в первую очередь - в Академии наук СССР.

#### По вопросам географического образования

В соответствии с новыми задачами, выдвигаемыми развитием народного хозяйства, науки и культуры, а также принимая во внимание, что география играет очень крупную роль в формировании материалистического мировоззрения и в воспитании советского патриотизма, надлежит совершенствовать поставку высшего географического образования для подготовки научно-исследовательских и преподавательских кадров высокой квалификации и добиваться полноценного представления географии в учебных планах и программах средней школы.

1. Отмечая невыполнение ряда решений предыдущего съезда Общества в высшем географическом образовании, съезд обязывает руководя-

щие органы Общества принять все зависящие от них меры к тому, чтобы эти решения были проведены в жизнь.

2. Принимая во внимание современные условия работы высшей школы и ее задачи по подготовке специалистов географов, съезд рекомендует Ученому совету Общества, филиалам и отделам особенно содействовать:

а/ развитию новых направлений в науке, основанных на применении точных физико-математических и химико-аналитических методов исследований, а также развитию комплексно-географических специализаций - ландшафтоведения, страноведения и др., приобретающих ныне важное практическое и идеологическое значение;

б/ совершенствованию учебных планов подготовки географов в университетах и в педагогических институтах, улучшению программ и учебников, учебно-материальной базы, практики студентов; особое внимание при этом уделять вопросам заочного и вечернего обучения;

в/ усилению научно-исследовательской деятельности географов в вузах, в частности, путем выполнения хозяйственных работ, широкого обсуждения и координации тематики диссертаций, вовлечения в научную работу студентов и т.д.;

г/ созданию при университетах и крупных педагогических институтах научно-учебных баз /стационаров/ для длительных систематических наблюдений над процессами в природе; в связи с этим - передача в ведение вузов ряда заповедников;

д/ расширению контингентов аспирантуры по географическим наукам.

3. Съезд подчеркивает большое значение курса экономической географии СССР в подготовке экономистов, инженеров-экономистов и агрономов-экономистов и считает неправильной недооценку этого курса, имеющую место при пересмотре в 1964 г. учебных планов экономических вузов и факультетов.

Курс экономической географии СССР в этой группе вузов и факультетов должен быть профилирован в соответствии со специальностью вуза и обеспечивать, наряду с изучением общих теоретических основ этой науки, показ роли и положения отрасли, являющейся специальностью вуза, в системе народного хозяйства СССР.



Необходимо улучшить и расширить подготовку для экономических вузов кадров преподавателей экономической географии СССР, хорошо знакомых с экономикой, организацией и основами технологии тех отраслей, по которым готовят специалистов данный вуз. Необходимо составление учебников по таким профилированным курсам экономической географии СССР.

4. Съезд обращает внимание органов народного образования на недопустимость сокращения числа уроков по географии в средней школе, особенно в старших классах, что является недооценкой огромной роли географии в воспитании и образовании подрастающего поколения. Необходимо сохранить курс географии на всех ступенях средней школы, улучшить содержание школьной географии, привести его в соответствие с современным научным уровнем и практическим значением географической науки.

5. Съезд рекомендует следующую структуру школьного курса географии: начальные географические сведения вводного характера; комплексные страноведческие характеристики южных материков и Америки; комплексные страноведческие характеристики зарубежных частей Евразии; комплексная географическая характеристика СССР; основы физической географии; основы экономической географии.

6. Съезд призывает ученых-географов принять активное участие в разработке содержания школьного курса географии, в частности, в обосновании отбора фактического материала, а также группировки стран и районов.

По вопросам пропаганды географических знаний, краеведения и туризма

1. Съезд рекомендует организациям Общества шире использовать различные способы и пути пропаганды географических знаний - издательскую деятельность, чтение лекций, радио, телевидение, фотографические и книжные выставки, кино, библиотеки, туризм, экскурсии, краеведение, краеведческие и географические музеи.

2. Констатируя значительные успехи в издании географической литературы, съезд вместе с тем выражает беспокойство по поводу уменьшения тиражей книг по географии и продолжающейся распыленности их выпуска между многими издательствами. В связи с этим съезд считает необходимым:

а/ рекомендовать координацию деятельности издательства, выпускающих географическую литературу, а в дальнейшем - консолидацию их в еще более укрупненном, чем прежний Географгиз, специализированном издательстве;

б/ ходатайствовать перед Комитетом по печати при ЦК СССР о включении в юридический титул издательства "Мысль" упоминания о географической литературе и о восстановлении самостоятельности географической редакции в издательстве "Прогресс";

в/ создание крупных монографий и серий о Земле и нашей стране, о их природе, населении и хозяйстве, расширение выпуска тематических и региональных альбомов, хрестоматий, путеводителей;

г/ обратиться в Союзкину с пожеланием ревизительно улучшить определение тиражей книг и карт и выявление читательского спроса с использованием консультаций Общества;

д/ рекомендовать организациям Общества создавать группы содействия распространению географических книг и устанавливать живые связи с работниками местных книжоторгов, чтобы обеспечить реальность первичных заявок на будущие книги;

е/ добиваться специализированных периодических изданий для туристов, краеведов, природоохранителей и фенологов;

ж/ рекомендовать Главному управлению геодезии и картографии усилить внимание к пропаганде географических знаний через издание массовых карт.

3. Съезд полагает необходимым расширять лекционную пропаганду географических знаний как через самостоятельные лектории при организациях Географического общества, так и в контакте с обществами "Знание".

4. Надлежит полнее использовать для пропаганды географических знаний кино и телевидение, в связи с чем:

а/ просить Государственный Комитет Совета Министров СССР по кинематографии увеличить ежегодную программу выпуска географических фильмов и возобновить выпуск видовых фильмов серии "На суше и на море"; изменить условия проката географических фильмов, чтобы последние стали доступными более широкой аудитории;

б/ рекомендовать создание географической киноплощадки СССР, фиксирующей перемены, происходящие в природе и хозяйстве, в свя-



зи с их преобразованиями и изменениями;

в/ просить Государственный Комитет Совета Министров СССР по кинематографии подготовить к 50-летию советской власти научно-популярный географический фильм, отражающий грандиозные перемены, происшедшие на территории СССР в процессе построения материально-технической базы коммунизма;

г/ отмечая большую роль телевизионного клуба кинопутешествий в пропаганде географических знаний, считать желательным перевод передач этого клуба на пленку, чтобы обеспечить ими отделения телецентры, не принимающие московских программ.

5. Съезд считает необходимым подтвердить и продлить действующие решения III съезда Общества по вопросам краеведения, считая первоочередной задачей: возглавление Географическим обществом краеведческого движения на местах и организацию при Обществе Центрального бюро краеведения, которому поручить созыв совещания представителей краеведческой общественности; поощрять деятельность краеведческих комитетов при филиалах и отделах Общества, их труды по созданию краеведческих атласов и народных краеведческих музеев.

6. Важной задачей является установление тесных связей Географического общества с туристскими организациями, оказание им помощи в подборе и подготовке квалифицированных туристских кадров, в повышении географо-краеведческой культуры этих кадров, в организации при туристских клубах консультационных пунктов, в разработке новых туристских маршрутов. Съезд рекомендует филиалам и отделам Географического общества участвовать в выявлении экскурсионных объектов, составлении путеводителей, справочников, популярных географических книг для туристов, а также в составлении программ-заданий для туристов по географо-краеведческой тематике.

#### По вопросам физической географии СССР

Съезд отмечает, что за отчетный период коллективы физико-географов достигли значительных успехов в географическом обслуживании народного хозяйства: впервые работы велось по государственному плану, налажено деловое сотрудничество с плановыми, проектными и хозяйственными органами, усилен комплексный характер работ, усилена разобщенность между физико- и экономико-географическими исследованиями.

Основными недостатками являлись: недостаточное освоение географами методов точных наук, отсталость материально-технической базы географических экспедиций, стационаров, картографических лабораторий.

Съезд одобряет работу коллективов, организовавших такие крупные, важные в культурном и хозяйственном отношении междуведомственные работы, как составление серии "Природные условия и естественные ресурсы СССР", выпуск региональных атласов природных условий и ресурсов, природное районирование в сельскохозяйственных целях, составление ландшафтной карты СССР, кадастровые работы, публикацию Морского атласа и др.

Съезд считает, что внимание географов должно быть сосредоточено на трех основных этапах географического обслуживания народного хозяйства: а/ сбор первичной информации о природе и хозяйстве страны, б/ приведение ее к виду, удобному для использования плановыми и хозяйственными органами, в/ участие в выдвижении и выборе вариантов решения народнохозяйственных проблем. В каждой зоне и в каждом регионе основные усилия должны направляться на решение кардинальных задач, связанных с освоением и воспроизводством природных ресурсов и преобразованием природы. Решение любой крупной проблемы возможно лишь при изучении сущности природных процессов. Для достижения этой цели необходимо, наряду с использованием традиционных методов, создание сети комплексных физико-географических станций, оборудованных современными техническими средствами наблюдения, фиксации и моделирования природных процессов.

Съезд с удовлетворением отмечает успешное развитие за отчетный период новой отрасли - медицинской географии, имеющей особое значение для хозяйственного освоения новых районов и рекомендует филиалам и отделам Географического общества создавать группы, работающие в этой области.

Съезд выражает крайнюю озабоченность неудовлетворительным состоянием дела охраны природы в СССР. Пожелания предыдущего съезда не были приняты руководящими органами: Комитет по природным ресурсам не создан, общесоюзный закон об охране природы не издан, разработанный проект рациональной сети заповедников не реализуется. Между тем, опыт показал, что издание республиканских законов



и возложение наблюдений за их исполнением на общественные организации недостаточно. Закон часто и безнаказанно нарушается не только отдельными лицами. В связи с этим IV съезд подтверждает решения III съезда и вновь поручает Президиуму Географического общества добиваться осуществления намеченных мер.

Съезд считает важным издание ландшафтной карты СССР и дальнейшее развитие работ по атласам природных условий и ресурсов республик, экономических районов, краев и областей и включение этой темы в государственный план научно-исследовательской работы.

#### По вопросам экономической географии СССР

Экономическая география приобретает все большее значение в развитии размещения производительных сил СССР. Вместе с другими науками - экономическими, техническими и т.п. - эту важнейшую проблему, экономическая география концентрирует свои усилия главным образом на географическом, территориальном, районном ее аспекте, одновременно изучая и географические закономерности размещения отдельных отраслей хозяйства. Большое значение приобретает исследование территориальных сочетаний и связей хозяйства с географической средой и населением. Успешно развивается и приобретает большое практическое значение география населения и городов. Сделаны первые шаги в создании основ экономической сценки географической среды. В экономической географии начинают применяться точные математические методы, что позволяет подходить к моделированию территориальных экономических процессов по стране в целом, по районам, комплексам и городам.

Главнейшие задачи исследовательских работ по экономической географии СССР являются: научно обоснованное экономическое перспективное районирование всех таксономических ступеней; моделирование территориальной структуры народного хозяйства СССР и экономических районов; участие экономико-географов в разработке генеральной схемы размещения экономических районов страны; установление схемы экономических подрайонов и экономических узлов районов страны; разработка вопросов специализации хозяйства районов для рационального использования их ресурсов и возможностей; установление оптимальной системы населенных пунктов, в том числе городов и го-

родских агломераций; определение оптимального использования трудовых ресурсов по районам и схемы миграций населения; участие в установлении оптимальной схемы транспортной сети страны, схемы грузопотоков и пассажиропотоков; экономическая оценка географической среды, ее ресурсов и условий производства, труда, жизни людей; особенно большое значение имеет экономическая оценка сельскохозяйственных земель; сельскохозяйственное районирование страны, составление экономических карт и карт населения и особенно создание региональных атласов производительных сил.

Многие из этих задач воплощаются в жизнь через районные планировки. Съезд одобряет постановку на его заседаниях докладов по районной планировке и связанным с ней проблемам, все возрастающее участие в работах по районной планировке географов, особенно экономико-географов. Необходимо еще более связать экономическую географию с районными планировками, разработать стройную теорию географических основ районной планировки.

#### По вопросам географии социалистических стран

Съезд считает необходимым:

1. Во всех географических обществах союзных республик, филиалах и отделах Географического общества СССР усилить работу по изучению братских социалистических стран и всей мировой социалистической системы. Особое внимание следует уделить теоретическим вопросам экономической географии мировой социалистической системы, исследованию международного социалистического разделения труда и участию в нем СССР, размещению производительных сил, страноведческим работам по социалистическим странам.

2. Шире освещать вопросы физической и экономической географии социалистических стран в географических журналах, сборниках и других изданиях Географического общества. Усилить издание научно-популярной литературы по географии социалистических стран и всей мировой социалистической системы.

3. Расширить издание переводной литературы по социалистическим странам, как для улучшения информации специалистов-географов, так и широких кругов населения, интересующихся природой и хозяйством социалистических стран.



4. Национальному комитету советских географов укреплять научные связи географов СССР с географами социалистических стран. Организовывать периодически международные конференции, совещания, семинары, симпозиумы географов социалистических стран по актуальным методологическим, методическим, научно-организационным вопросам. Усилить обмен между советскими географами и географами других социалистических стран информацией о результатах географических научно-исследовательских работ.

5. Одобрить сотрудничество советских географов с географами Болгарии и Румынии в создании капитальных географических монографий, а также с географами Кубы, ДРВ, МНР и других стран. Считать необходимым и в дальнейшем широко использовать все формы сотрудничества и выполнения совместных научно-исследовательских работ с географами социалистических стран, в особенности по вопросам размещения производительных сил.

6. Просить Президиум Географического общества поставить перед министерствами высшего образования и просвещения вопрос о расширении обмена группами студентов-географов между СССР и социалистическими странами.

#### По вопросам географии капиталистических и развивающихся стран

Съезд отмечает, что за последние годы советскими географами достигнуты определенные успехи в изучении капиталистических и развивающихся стран, в частности: в создании серии комплексных физико- и экономико-географических характеристик этих стран, в подготовке справочно-энциклопедических работ /КГЭ, энциклопедический справочник "Африка" и др./, в выпуске общедоступных массовых и специальных карт и атласов по зарубежным странам, в усилении творческого сотрудничества физико- и экономико-географов. Имеются заметные улучшения в области подготовки кадров молодых специалистов и научных работников по географии капиталистических и развивающихся стран.

Съезд считает необходимым подчеркнуть важность дальнейшего расширения и улучшения географического изучения капиталистических и развивающихся стран, а также постоянного изучения направлений

и уровня развития географической науки в этих странах. В целях повышения эффективности возможностей использования географических работ по капиталистическим и развивающимся странам необходимо:

1. Активно развивать конструктивные и прикладные направления в экономической и физической географии капиталистических стран, в особенности: а/ в области изучения позитивного опыта экономически развитых стран по территориальной организации производительных сил для использования в народном хозяйстве СССР; б/ в области участия в научном обосновании наибольшей эффективности советской экономической помощи развивающимся странам; в/ в изучении, хозяйственной оценке и предложении рекомендаций по использованию природных ресурсов развивающихся стран.

2. Увеличить вклад советских географов в решение международных научных проблем, для чего значительно усилить и расширить изучение отраслей и проблем мирового хозяйства, географии населения и ресурсов мира. Одобрить инициативу Института географии АН СССР, взявшего на себя разработку одной из острых и актуальных проблем - изучения продовольственных ресурсов мира, путей их увеличения и рационального использования. Советские географы должны занять ведущее место в изучении путей развития мирового хозяйства.

3. Развивать работы, освещающие ход и пути соревнования двух систем, дающие оценку потенциалов развития капиталистических стран, вскрывающие слабые места капиталистической системы хозяйства и преимущества социалистической системы хозяйства. Просить координационный совет при АН СССР по проблеме "Экономическое соревнование двух систем" постоянно привлекать географов к решению научных задач в этой области.

4. Значительно расширить изучение и критику буржуазных географических теорий, которые в империалистических странах активно используются реакционными кругами для идеологического наступления против марксизма. Вместе с тем, необходимо выдвигать и поддерживать в СССР работы прогрессивных географов капиталистических стран, делать достоянием советских географов позитивные достижения зарубежной науки, особенно в области конкретных и точных методов исследований. Просить соответствующие издательства рассмотреть во-



прос о значительном увеличении выпуска переводной географической литературы такого рода.

5. Продолжать и значительно углублять работу по созданию комплексных физико- и экономико-географических страноведческих характеристик зарубежных стран, особенно развивающихся стран Азии, Африки и Латинской Америки.

6. В целях наиболее глубокого изучения капиталистических и развивающихся стран, особенно тех из них, которым СССР оказывает помощь в развитии национальной экономики, просить Президиум АН СССР войти в правительство с предложением о расширении командировок квалифицированных географов в эти страны с исследовательскими целями.

7. Признать необходимым значительное улучшение и ускорение информации советских географов о достижениях в области географии капиталистических и развивающихся стран. В связи с этим, рекомендовать редколлегии географических журналов, и прежде всего - "Известий ВГО", "Известий АН СССР /серия географическая/" и "Вестников МГУ и ЛГУ /серия географическая/" - ввести постоянные разделы: "География зарубежных стран" и "Географическая наука за рубежом".

По вопросам медицинской географии

Съезд отмечает определенные успехи в развитии медицинской географии, актуальность решаемых ею проблем для народного хозяйства и здравоохранения страны и считает необходимым:

1. Дальнейшее развитие медико-географических исследований, направленных на разработку научных основ оздоровления территории Советского Союза, ликвидацию и сокращение болезней человека, создание благоприятных условий жизни и труда советских людей.

2. Обратит особое внимание на медико-географическое картографирование, создание серий одномасштабных медико-географических карт, включение соответствующих разделов в комплексные географические атласы, подготовку медико-географического атласа СССР и сопредельных государств.

По отчетам Географического общества СССР  
и Национального Комитета советских географов

1. Отчет Географического общества СССР за 1960-1963 г.г. и заключение Гемизонной комиссии утвердить. Работу Ученого совета и Гемизонной комиссии Общества за отчетный период признать удовлетворительной.

2. Одобрить работу Национального Комитета советских географов.

3. Принять новый устав Географического общества СССР.

4. В целях мобилизации всех географических сил страны на выполнение задач, поставленных программой построения материально-технической базы коммунизма, считать необходимым дальнейшее увеличение в число членов Общества научных работников, краеведов, учителей географии и практических деятелей /экономистов, плановиков, агрономов и т.д./, активизацию работы всех членов Общества, расширение сети филиалов и отделов Общества.

5. Рекомендовать филиалам и отделам Общества укреплять и развивать деловые связи с местными научными и хозяйственными организациями, в особенности с плановыми органами и совхозами, путем организации экспертиз, экспедиционных исследований и представительств в планирующих и координирующих учреждениях.

6. Добиваться расширения круга участников при обсуждении научных докладов в Обществе и подбора наиболее актуальной тематики этих докладов. Развивать новые формы научной работы Общества /периодически действующие симпозиумы, семинары и т.п./, особое внимание уделять теоретическим дискуссиям и вопросам практического приложения результатов научных исследований в области географии.

7. Улучшить и расширить пропаганду географических знаний. Поручить Ученому совету Общества вновь поставить вопрос о предоставлении Обществу возможности выпуска в свет массового популярно-научного журнала "Земля и люди".

8. Добиваться конкретных возможностей дальнейшего расширения международных связей Общества, в частности, путем организации безвалютного обмена туристскими, научными и студенческими группами.

9. Поручить Ученому совету Общества добиваться передачи Обществу функций координационных советов по некоторым основным про-



область географической науки.

10. Поручить Ученому совету Общества поставить перед Верховным Советом СССР вопрос о создании при Обществе Комитета по географическим названиям.

11. Добиваться расширения издательской деятельности Общества /центральных его учреждений, филиалов и отделов/ и обеспечения ее бюджетами фондами. Вновь ходатайствовать перед Президиумом АН СССР о существенном увеличении объема "Известий Всесоюзного Географического общества", расширении объема "Известий АН СССР, серия географическая" и перехода обоих журналов на еженедельный выпуск. Считать абсолютно необходимым дальнейшее регулярное издание "Вопросов географии" /сборников Московского филиала общества/ и превращение сборников "География и хозяйство" /издаваемых МГУ/ в периодический орган.

12. Поручить Ученому совету Общества рассмотреть вопрос о целесообразности нового районирования филиалов и отделов Общества и о территориальной дислокации некоторых важных комитетов Общества с целью расширения актива, работающего в центральных подразделениях Общества.

13. Рекомендовать филиалам и отделам Общества создание комиссий нового типа - методических /для содействия развитию новых методов географических исследований/, региональных /для содействия изучению конкретных территорий/ и по комплексным проблемам, представляющим особый интерес для местных географов и народно-хозяйственных органов.

14. Обязать Ученый совет Общества избрать в ближайшее после съезда время иностранных членов-корреспондентов Общества.

15. Поручить Ученому совету Общества опубликовать труды IV съезда и его решения.

16. Съезд обращается с просьбой к Президиуму АН СССР поставить и заслушать в ближайшее время на Президиуме доклад о деятельности Географического общества СССР.

### ИНСТРУКЦИЯ

о порядке оформления вновь возникающих территориальных организаций Географического общества СССР

1. Местные территориальные организации Географического общества СССР подразделяются на:

- а/ республиканские географические общества;
- б/ филиалы Географического общества, подчиненные Президиуму Общества в Ленинграде;
- в/ отделы /подотделы/, обслуживающие край, область или несколько областей или крупные города, подчиненные соответствующим филиалам /отделам/, либо при отсутствии таковых, непосредственно Президиуму Общества.

2. Для создания той или иной территориальной организации Общества необходимо, чтобы на месте возникла инициативная группа, состоящая из действительных членов Географического общества.

3. Инициативная группа, согласовав вопрос о желательности учреждения филиала или отдела Общества с местными советскими и партийными организациями /сответственно республиканскими, краевыми, областными и т.п./, направляет в вышестоящую территориальную географическую организацию /см. пункт I/ свое заявление. При заявлении прилагаются:

- а/ документ, подтверждающий согласование вопроса с местными советскими и партийными организациями;
- б/ проект предполагаемого персонального распределения организационных функций между членами инициативной группы;
- в/ соображения на ближайшее время о характере и перспективах географической работы вновь организуемого филиала или отдела и о реальных возможностях этой работы: кадрах, средствах, помещениях, материальном содействии местных организаций и т.п.;

г/ заявления и учетные карточки о приеме в члены Общества, а также научные и общественные характеристики членов инициативной группы.

4. Инициативная группа приобретает права оргкомитета после получения ею от филиала /отдела/ по территориальной принадлежности официального извещения об утверждении, причем утверждение должно быть предварительно согласовано с Президиумом Общества /Ленинград/.

5. Оргкомитеты действуют, руководствуясь Уставом Географического общества СССР и директивами вышестоящих организаций Общества.



6. Оргкомитет выполняет свои функции до первого собрания, исследует право производить выборы руководящих лиц данной организации Общества, после чего Оргкомитет передает свои полномочия членам, избранным в предусмотренном уставом порядке.

Географическое общество СССР рекомендует в развёртывании деятельности новых организаций придерживаться следующей программы, осуществления ее частично или полностью, в зависимости от реальных возможностей на местах:

а/ широкое привлечение ученых и практиков, работающих в области географических наук к решению народно-хозяйственных задач социалистического строительства;

б/ организация сотрудничества науки и производства в области географии;

в/ постановка научных докладов по вопросам географии;

г/ научные географические экспедиции и организации экспедиций /или участие в них/, для изучения наиболее актуальных в научном и практическом отношении вопросов или территорий;

д/ издание научных работ сводного характера, оригинальных современных исследований и архивных материалов, имеющих отношение к географии;

е/ устная пропаганда географических знаний путем организации публичных лекций, докладов для широких масс слушателей;

ж/ печатная пропаганда географических знаний через периодическую печать и путем издания популярно-научных книг и брошюр;

з/ организация широкого содействия туристскому и краеведческому / в разрезе познания природных богатств / движению путем консультации, участия в разработке туристских маршрутов, составлении или редактировании справочников, путеводителей и т.п.;

и/ выявление архивных географических материалов в различных учреждениях;

к/ организация географических консультаций для всех желающих, в том числе выдача библиографических справок и критического реферирования в периодической печати, выходящей в свет географической литературы;

л/ развёртывание работы в ремесленных училищах, школах фабрично-заводского обучения и т.п. /лекции, консультации, географические кружки и т.п.;

м/ работа среди преподавателей - информация о достижениях советской географии, как в области изучения новых территорий, так и в области методики и методологии;

н/ работа среди школьников - организация лекций, помощь в организации географических кружков и экскурсий, работа с книжками и пр.;

о/ привлечение к работе в Географическом обществе новых активных членов.

## ИНСТРУКЦИЯ

по проведению выборов в советы филиалов и отделов Географического общества СССР

1. Советы филиалов и отделов Географического общества СССР избираются общим собранием членов филиалов или отделов.

2. Число членов Совета филиала или отдела устанавливается участниками общего собрания.

3. Членами Совета филиалов и отделов Географического общества могут быть избраны только действительные члены Общества.

4. Для проведения выборов членов Совета филиала и отдела Общества созывают общее собрание состоящих у них на учете действительных членов Общества.

5. Общее собрание считается правомочным при наличии не менее 2/3 общего количества действительных членов, состоящих на учете в данной организации Общества. Действительные члены, отсутствующие на общем собрании по уважительным причинам /серьезная болезнь, командировка/ при определении упомянутого выше кворума, в расчет не принимаются. При отсутствии кворума, общее собрание считается несостоявшимся и тогда, не ранее, чем через 3 дня, созывается новое общее собрание, которое считается правомочным, если на нем присутствует более половины числа действительных членов, явившихся на первое несостоявшееся собрание.

6. Для проведения общего собрания, присутствующие на нем действительные члены Общества открытым голосованием избирают из своего состава Президиум в количестве, определяемом самим собранием.

7. Кандидатуры членов Совета филиалов и отделов Общества выдвигаются участниками общего собрания и обсуждаются непосредственно на собрании.

8. В результате персонального обсуждения всех выдвинутых кандидатур составляется список кандидатов для проведения выборов. Включение кандидатур в список или отвод решается по большинству голосов открытым голосованием. Утвержденный общим собранием окончательный список вносится в бюллетень избирательных бюллетеней и составляет содержание последних.



9. Перед проведением выборов, общее собрание избирает открытым голосованием счетную комиссию в количестве, устанавливаемом собранием. Лица, внесенные в избирательный список не могут входить в число членов счетной комиссии.

10. Выборы членов Совета производятся путем закрытого /тайного/ голосования.

11. Каждый участник общего собрания, получив бюллетень, оставляет в нем незачеркнутыми фамилии желательных ему кандидатов и вычеркивает фамилии нежелательных, после чего опускает бюллетень в опечатанную счетной комиссией урну.

Бюллетень не подписывается и с него нельзя вносить никаких поправок и дополнений. Бюллетени, подписанные или с поправками считаются недействительными.

12. Счетная комиссия, закончив свою работу, составляет протокол /подписываемый всеми членами Комиссии/ и представляет его на утверждение общего собрания.

13. Избранными в состав Совета считаются кандидаты, получившие большинство голосов по отношению к остальным баллотировавшимся кандидатам, но не менее половины голосов действительных членов Общества, принимавших участие в голосовании.

14. Составы избранных местных организаций Общества Советов подлежат утверждению Президиума Ученого совета Общества.

/ Утверждено Президиумом  
Общества 7 декабря 1948 г. /

Географическое общество поощряет членов Общества и деятелей науки и техники за лучшие труды в области географических наук путем награждения медаллами, премиями, грамотами и почетными отзывами Географического общества.

Эта деятельность Общества, ставшая традицией, берет начало с самого его основания. Большая Золотая медаль Общества была учреждена в 1846 г. и присуждалась ежегодно за "...весьма необыкновенный и важный географический подвиг, совершение которого сопряжено с трудом и опасностью...", а также за всякие труды, существенно подвинувшие географические науки. В 1858 г. Общество учредило Малые золотые, серебряные и бронзовые медали. В 1873 г. учреждена медаль имени Ф.П.Литке, в 1891 г. - медаль имени Н.М.Пржевальского и в 1899 г. - медаль П.П.Семенова.

Присуждение производится в соответствии со специально разработанным Положением о медалях.

Ниже приводится Положение о медалях Географического общества СССР, которым оно руководствуется в настоящее время.

#### Положение о медалях Географического общества СССР

1. Для поощрения трудов в области географических наук Географическое общество СССР имеет:

- 1/ Большую Золотую медаль;
- 2/ Именные Золотые медали: а/ им.Ф.П.Литке; б/ им.П.П.Семенова; в/ им.Н.М.Пржевальского.

2. Медали Географического общества СССР являются настольными и хранятся в футлярах.

3. Одновременно с присуждением Большой Золотой медали присуждается премия в размере 2500 руб., Именной Золотой медали - премия в 1000 руб.

Иностранцам ученым медали присуждаются без денежных премий.

4. На присуждение Большой Золотой медали Географического общества СССР даются следующие заслуги:



а/ важнейший географический подвиг, совершение которого сопряжено с трудом и опасностью;

б/ ученые путешествия и экспедиции по СССР и другим странам, если результаты их сделались известны по достоверным сведениям и заключают в себе совершенно новые и исключительно важные приобретения в области географии, хотя бы описания этих путешествий и не были еще опубликованы;

в/ выдающиеся и вполне самостоятельные исследования по теории и методологии географии, способствующие дальнейшему плодотворному развитию географии как науки;

г/ труды, которые привели к особенно существенному усовершенствованию приемов и методов, употребляемых в географических исследованиях, при условии успешного применения их на практике;

д/ труды по различным отраслям географии, приносящие совершенно новый свет на принципиально важные и крупные проблемы науки;

е/ многолетние и плодотворные труды в области географических наук, если они по совокупности заслуживают присуждения всех трех именных золотых медалей, но еще не были удостоены последних.

5. На присуждение Золотой медали им.Ф.П.Витке дадут право следующие заслуги:

а/ новые и важные географические открытия в полярных странах;

б/ морские путешествия и плавания, если совершение их имело значение для географической науки результаты, как например: описания неизвестных и малоизвестных берегов, исследования на значительном пространстве морских глубин, грунтов, течений, физических и химических свойств морей, морских льдов, наблюдения над распределением морских организмов и т.п.;

в/ важнейшие береговые наблюдения, как например: исследования над образованием дельт, различных типов берегов, приливных явлений, подробная разработка многолетних наблюдений над колебаниями уровня морей и озер и т.п.;

г/ гидрологические наблюдения над озерами, реками и прочими водами суши, произведенные в обширных размерах;

д/ изучение вечной мерзлоты, фирнов и ледников, их образования, развития и роли в географических процессах;

е/ обширные геофизические исследования и триангуляционные работы, имеющие целью определение фигуры земли;

ж/ разработка большого количества многолетних климатологических наблюдений, если такая разработка приводит к важным для науки результатам;

з/ сочинения по географии полярных стран, океанографии, гидрологии суши, гляциологии, мерзлотоведению, геофизике, гидробиологии, метеорологии и климатологии, заключающие в себе самостоятельный свод всего того, что входит в науку в полном ее объеме, если эти сочинения находятся на уровне современного состояния науки;

и/ составление географических карт морей, океанов и полярных стран, если оно произведено самостоятельно на основе первоисточников и дало существенно новые результаты.

6. На присуждение Золотой медали им.П.П.Семанова дадут право следующие заслуги:

а/ первые восхождения на высокие горные вершины, если эти восхождения доставили новые географические сведения;

б/ этнографические экспедиционные исследования народов СССР и других стран, доставившие новые и важные результаты;

в/ географические описания более или менее обширных частей СССР и других стран, хотя бы основанные не на собственных наблюдениях, однако заключающие в себе не только свод всего, что известно об этих местностях, но и самостоятельные взгляды и выводы относительно различных географических данных;

г/ сочинения по общему землеведению, палеогеографии, биогеографии, географии почв, экономической и политической географии, статистике, этнографии, народоведению, исторической географии и истории географических знаний и открытий, заключающие в себе полную сводку имеющегося в науке материала и находящиеся на уровне современного состояния науки.

7. На присуждение Золотой медали им.Н.М.Пржевальского дадут право следующие заслуги:

а/ сухопутные путешествия и исследования более или менее обширных или малоизвестных и вовсе неизвестных местностей, если результаты таких исследований представляются достаточно важными в



географическом отношении или если описание путешествия представляет верную географическую характеристику страны;

б/ производство на больших пространствах определения широт и долгот и наблюдений магнитных элементов;

в/ географические карты более или менее обширных пространств, составленные по первоисточникам, критически разобранным в прилгасных к картам объяснительных записках;

г/ сочинения по картографии, геодезии, математической географии, геоморфологии и военной географии, заключающие в себе полную сводку имеющегося в науке материала и стоящие на уровне современной науки.

8. К соисканию на получение медалей Географического общества СССР допускаются труды, совершенные или обнародованные лишь в течение пяти последних лет, предшествующих году представления к медали, за исключением случаев, предусмотренных в п.4.

9. Большая Золотая медаль присуждается Ученым советом Географического общества СССР один раз в три года, каждая Именная Золотая медаль - один раз в два года.

10. Право получения медалей одинаково распространяется на лиц, состоящих и не состоящих членами Географического общества СССР, однако при совершенно одинаковом достоинстве представляемых к поощрению трудов предпочтение отдается трудам действительных и почетных членов Общества.

11. Работы, для присуждения медалей представляются членами Ученого совета Общества, президиумами отделений Общества, советами филиалов и отделов Общества, а также научными обществами, научно-исследовательскими институтами, высшими учебными заведениями, ведомствами, общественными организациями и отдельными гражданами.

12. Срок представления трудов на соискание медалей - 1 сентября года присуждения медалей. Присуждение медалей производится Ученым советом Общества не позже чем через четыре месяца после упомянутого срока.

13. Для рассмотрения представленных трудов Ученый совет Общества назначает экспертную комиссию. Председатель и секретарь избираются комиссией из состава ее членов.

Лица, труды которых представлены на соискание медалей, не могут входить в состав экспертной комиссии и присутствовать на заседаниях Ученого совета Общества, посвященных присуждению медалей.

14. Экспертная комиссия приглашает рецензентов из числа лиц, наиболее компетентных в оценке трудов, представляемых на соискание медалей, независимо от того, состоит эти лица членами Общества или не состоит.

15. Экспертная комиссия представляет мотивированное заключение в Ученый совет Общества. Окончательное решение о присуждении медалей принимается Ученым советом Общества путем закрытого голосования и получает силу при подаче за него не менее двух третей голосов всех присутствующих членов Ученого совета, при условии соблюдения кворума, обычного для заседания Ученого совета.

16. Медали, не присужденные в очередной срок, составляют резервный фонд и могут быть впоследствии присуждаемы Ученым советом Общества по его усмотрению в любые сроки, пока фонд не будет исчерпан.

17. Решения Ученого совета Общества о присуждении медалей вместе с отзывами публикуются в "Известиях Всесоюзного Географического общества".

18. Присуждение медали Географического общества не является препятствием для присуждения впоследствии тому же лицу такой же или другой медали Общества за новые заслуги.

#### ОПИСАНИЕ МЕДАЛЕЙ ГЕОГРАФИЧЕСКОГО ОБЩЕСТВА СССР

##### Большая Золотая медаль Географического общества СССР

Медаль круглая, диаметром 66 мм при толщине 6 мм, изготавливается из золота.

На лицевой стороне - изображение географической эмблемы: глобус, карта, морская труба, книга, компас. Эмблема увенчана лавровыми ветвями. Над эмблемой пятиконечная звезда с исходящими от нее 16 лучами. По краю верхней части медали надпись: "Географическое общество Союза ССР". В нижней части медали под эмблемой прямая надпись: "Основано в 1845 г."



На оборотной стороне - изображение венка из дубовых листьев с желудями, венок связан внизу лентой. Внутри свободного поля в его верхней части пятиконечная звезда. Свободное поле предназначается для указания имени награжденного, за что награжден и года присуждения.

Именные медали Географического общества СССР:  
им. Ф. П. Литке, П. П. Семенова и Н. М. Пржевальского

Медали круглые, диаметром 50 мм при толщине 5 мм, изготавливаются из золота.

На лицевой стороне изображение в профиль соответствующего лица /Ф. П. Литке, П. П. Семенова и Н. М. Пржевальского/, около которого по внешнему кругу надпись: "Федор Петрович Литке", "Петр Петрович Семенов", "Николай Михайлович Пржевальский". Изображение должно быть точным воспроизведением барельефов со старых медалей Общества.

На оборотной стороне по внешнему кругу надпись: "От Географического общества СССР". Надпись по кругу обрамлена внутри венком из лавровых листьев, связанных лентой. В верхней части этого круга пятиконечная звезда с 16 лучами, под которой мелкая прямая надпись: "Осн. в 1845 г.". В середине медали свободное поле для имени награжденного и даты присуждения медали.

**ПОЛОЖЕНИЕ О ПРЕМИИ ИМ. С. И. ДЕЖНЕВА**

1. Премия им. С. И. Дежнева, учрежденная постановлением Совета Министров СССР № 2992 от 10 августа 1948 г., присуждается Ученым советом Географического общества СССР один раз в три года, начиная с 1948 г., за лучшие труды и исследования по географии Северо-Восточной Азии.

Размер премии 1500 рублей.

2. Для рассмотрения и оценки работ, представляемых на соискание премии им. С. И. Дежнева, Ученый совет Географического общества СССР назначает экспертную комиссию из числа лиц, наиболее компе-

тентных в оценке поступивших на конкурс трудов.

Председатель и секретарь комиссии избираются из состава ее членов.

Лица, труды которых представлены на соискание премии, не могут входить в состав экспертной комиссии и присутствовать на заседаниях этой комиссии, а также и на заседаниях Ученого совета Общества, посвященных рассмотрению трудов и присуждению премии.

3. Премия им. С. И. Дежнева присуждается за лучшие научные работы и исследования, осуществленные в течение трех последних лет, предшествующих году очередного конкурса.

4. Срок представления в Географическое общество СССР трудов на соискание премии - 1 сентября года присуждения премии.

Присуждение премии производится Ученым советом Общества не позже, чем через четыре месяца после упомянутого срока.

5. Премии им. С. И. Дежнева могут быть удостоены исключительно ученые труды отдельных советских граждан и авторских коллективов.

Правом рекомендации и представления работ на соискание премии пользуются научные общества, научно-исследовательские учреждения, высшие учебные заведения, ведомства, общественные организации и отдельные граждане СССР.

6. Работы представляются на русском языке, отпечатанные на пишущей машинке или типографским способом. При этом обязательно представление кратких биографических сведений о кандидате с перечнем его основных научных работ.

7. Рекомендации экспертной комиссии о присуждении премии принимаются простым большинством голосов в открытом голосовании, в присутствии не менее двух третей членов, составляющих комиссию.

Протоколы комиссии подписываются председателем и всеми присутствующими членами комиссии.

8. Премия присуждается Ученым советом Географического общества после рассмотрения всех материалов, представленных экспертной комиссией.

Решение о присуждении премии принимается путем закрытого голосования и получает силу при подаче за него не менее двух третей голосов всех присутствующих членов Ученого совета, при усло-



вни соблюдения кворума, обычного для заседаний Ученого совета.

9. Средства, необходимые для выплаты премии, выделяются Географическому обществу Академией наук СССР.

10. Решения Ученого совета Географического общества о присуждении премии публикуются в "Известиях Всесоюзного Географического общества".

11. Если премированная работа не была издана до присуждения за нее премии, Географическое общество СССР, с согласия автора работы, публикует ее в одном из ближайших выпусков "Записок Всесоюзного Географического общества".

На заглавном листе работы, удостоенной премии, делается надпись о присуждении премии.

12. При отсутствии трудов, достойных премирования, конкурс считается несостоявшимся.

13. Премия, присужденная за коллективную работу, при отсутствии указания на долю труда каждого автора, делится поровну между всеми авторами.

#### Положение

#### о Почетном дипломе Географического общества СССР.

1. Почетный диплом присуждается Ученым советом Географического общества СССР ежегодно, начиная с 1965 г., в количестве трех дипломов.

2. Почетным дипломом удостоиваются лучшие коллективные научные работы и исследования в области географической науки.

3. Для рассмотрения и оценки работ, представляемых на соискание Почетного диплома, Президиум Ученого совета Географического общества СССР назначает экспертную комиссию из числа лиц, наиболее компетентных в оценке поступивших на конкурс трудов.

Председатель и секретарь комиссии избираются из состава ее членов.

Лица, труды которых представлены на соискание Почетного диплома: не могут входить в состав экспертной комиссии и присутствовать на заседаниях этой комиссии, а также и на заседаниях Учено-

го совета Общества, посвященных рассмотрению трудов и присуждению Почетного диплома.

4. Срок представления в Географическое общество СССР трудов на соискание диплома - 1 сентября года присуждения диплома.

Присуждение диплома производится Ученым советом Общества не позже чем через четыре месяца после упомянутого срока.

5. Почетным дипломом могут быть награждены ученые труды авторских коллективов, членов Географического общества СССР.

Правом рекомендации и предоставления работ на соискание диплома пользуются научные общества, научно-исследовательские учреждения, высшие учебные заведения, ведомства, общественные организации СССР.

6. Работы представляются на русском языке, отпечатанные на пишущей машинке или типографским способом. При этом обязательно представление кратких библиографических сведений об авторах с перечнем основных научных трудов.

7. Рекомендации экспертной комиссии о присуждении диплома принимаются простым большинством голосов в открытом голосовании, в присутствии не менее двух третей членов, составляющих комиссию.

Протоколы комиссии подписываются председателем и всеми присутствующими членами комиссии.

8. Диплом присуждается Ученым советом Географического общества после рассмотрения всех материалов, представленных экспертной комиссией.

Решение о присуждении диплома принимается путем закрытого голосования и получает силу при подаче за него не менее двух третей голосов всех присутствующих членов Ученого совета при условии соблюдения кворума, обычного для заседаний Ученого совета.

9. Решения Ученого совета Географического общества о присуждении диплома публикуются в "Известиях Всесоюзного Географического общества".

10. Если премированная работа издается после присуждения за нее диплома, то на заглавном листе работы делается надпись о присуждении ей Почетного диплома.

11. При отсутствии коллективных трудов, достойных премирования, конкурс считается не состоявшимся.

/ Утверждено Ученым советом  
Общества 8 июня 1965 г./



ЛАУРЕАТЫ ГЕОГРАФИЧЕСКОГО ОБЩЕСТВА СССР  
/за 1946-1965 г.г./

1. Большая Золотая медаль Географического общества СССР присуждена:

19 января 1947 г. Главному Управлению геодезии и картографии при Совете Министров СССР - за государственную карту Союза ССР.

2 марта 1960 г. Владимиру Ильевичу ВИЗЕ - за труды по различным отраслям географии, проливающие совершенно новый свет на принципиально важные и крупные проблемы наук;

7 мая 1954 г. Евгению Никаноровичу ПАВЛОВСКОМУ - за совокупность работ по природной очаговости трансмиссивных болезней;

30 июня 1958 г. Николаю Николаевичу УРВАНЦЕВУ - за совокупность географических работ и исследования в Арктике;

14 июня 1960 г. известному шведскому географу-путешественнику профессору Хансу АЛМАННУ - за совокупность научных работ в разных областях географии, в особенности за географические исследования полярных стран.

19 января 1965 г. Андрею Александровичу ГРИГОРЬЕВУ - за совокупность работ по теории географических наук.

2. Золотая медаль им. Ф. П. Литке присуждена:

18 октября 1947 г. Леониду Александровичу ДЕМИНУ - за многолетние исследования дальневосточных морей.

8 марта 1949 г. Сергею Петровичу ХРОМОВУ - за работу "Основы синоптической метеорологии";

х/ Список лиц, удостоенных наград Русского Географического общества со времени его основания до 1907 г., опубликован в отчете Общества за 1907 г. В "Изв. ВГО" № 2 за 1946 г. помещен список лиц, получивших награды Общества после 1908 г.

27 июня 1951 г. Станиславу Викентьевичу КАПЕСНИКУ - за научную работу в области изучения современного оледенения СССР и общих проблем гляциологии;

7 мая 1954 г. Владимиру Апполинарьевичу СНЕДИНСКОМУ - за книгу "Практическая океанография".

14 ноября 1956 г. Льву Александровичу ЗЕНКЕВИЧУ - за работу "Моря СССР, их фауна и флора";

30 июня 1958 г. Всеволоду Павловичу ЗЕНКОВИЧУ - за работу "Морфология и динамика берегов Черного моря";

14 июня 1960 г. Георгию Алексеевичу МАКСИМОВИЧУ - за научный труд "Химическая география вод суши";

20 марта 1963 г. Алексею Кузьмичу ЛЕОНОВУ - за работу "Региональная океанография. Моря СССР. Часть I. Берингово, Охотское, Японское, Каспийское, Черное, Азовское, изд. 1960 г.;

19 января 1965 г. Алексею Федоровичу ТРЕНИКОВУ - за работу "История открытия и исследования Антарктиды". М. Географиз, 1963 г.

3. Золотая медаль им. Н. М. Пржевальского присуждена:

18 октября 1947 г. Эдуарду Макаровичу МУРЗАЕВУ - за географические исследования в Монгольской Народной Республике;

8 марта 1949 г. Евгению Евгеньевичу ШВЕЦЕ - за крупную работу по географическому обзору морей;

27 июня 1951 г. Василию Михайловичу СИНЦИНУ - за исследования в Центральной Азии;

7 мая 1954 г. Александру Афанасьевичу КНАТОВУ - за совокупность работ по изучению растительности Монгольской Народной Республики;

14 ноября 1956 г. Артемию Павловичу ЮЩЕНКО - за работы по картографии и геодезии;

30 июня 1958 г. Ивану Даниловичу КИРИЛОВИЧУ - за работу "Об определении размеров общего земного эллипсоида";



14 июня 1960 г. Иннокентию Петровичу ТЕРАСИМОВУ - за книгу "Очерки по физической географии зарубежных стран";

20 марта 1963 г. Константину Алексеевичу САВЕНКОВУ - за труды: "Основы картоведения". Общая часть. Изд. 1959 г.; "Основы картоведения, история картографии и картографические источники". Изд. 1962 г.; Atlas Nationaux, Изд. 1960 г.;

19 января 1965 г. Ивану Семеновичу ЛУКИНУ - за работу "Общая геоморфология", М., изд. МГУ, 1960 г., т.т. I и II.

4. Золотая медаль им. П. П. Семенова присуждена:

18 октября 1947 г. коллективу работников топографической экспедиции 1943 г. - Павлу Николаевичу РАПАСОВУ, Владимиру Косифовичу ГАЛЕНУ, Александру Сидимоновичу КОШАРОВУ, Николаю Яковлевичу ГАЛАДЗЕВУ, Александру Макаровичу АРУТЮНЯНЦУ - за открытие пика Победы, высочайшей точки Тянь-Шаня;

8 марта 1949 г. Владимиру Николаевичу СУКАЧЕВУ - за совокупность географических и геоботанических работ;

27 июня 1961 г. Николаю Николаевичу БАРАНЖКОВУ - за труды по экономической географии;

7 мая 1954 г. Константину Константиновичу МАРКОВУ - за книгу "Палеогеография";

30 июня 1958 г. Владимиру Павловичу УШАКОВУ - за работу "Фауна Охотского моря и условия ее существования";

14 июня 1960 г. Дмитрию Михайловичу ЛЕБЕДЕВУ - за очерки истории географии в России XV, XVI, XVII и XVIII в.в. в "География в России Петровского времени", изданные в 1949-1967 г.г.;

20 марта 1963 г. Давиду Львовичу АРМАЦУ - за работу "Физико-географические основы проектирования сети полезащитных лесных полос", изд. в 1941 г.;

20 марта 1963 г. Анатолию Григорьевичу ИСАЧЕНКО - за труд "Физико-географическое картирование", в трех частях. изд. в 1953-1961 г.г.

19 января 1965 г. Сергею Ивановичу РУДЕНКО - за работы: "Культура населения Центрального Алтая в скифское время". М.-Л., изд. в 1960 г.; "Искусство Алтая и Передней Азии", изд. в 1961 г.; "Культура хуннов и монгульские Курганы", изд. в 1962 г.

5. Премия им. С. И. Дежнева присуждена:

2 марта 1950 г. Дмитрию Михайловичу КОЛОССОВУ - за работу "Проблема древнего оледенения Северо-Востока СССР";

7 марта 1954 г. коллективу топографов - Якову Александровичу БОГОМОЛОВУ, Георгию Васильевичу ЗАХАРОВУ, Борису Павловичу ЛЕВИНУ, Ирине Николаевне МАТВЕЕВСКОЙ, Николаю Петровичу ИЛЬЧЕНУ, Августе Николаевне КАНАТЬЕВОЙ - за топографические работы по составлению топографической карты Северо-Востока СССР;

30 июня 1958 г. Михаилу Ивановичу БЕЛОВУ - за работу "Арктические мореплавания с древнейших времен до середины XIX в." в издании "История открытия и освоения Северного морского пути", том I, М., 1956 г.;

14 июня 1960 г. Якову Яковлевичу ГАКЦЕВУ - за работу "Материальный склон как географическая зона Северного Ледовитого океана";

19 января 1965 г. Дмитрию Консеевичу ШЕНХИНСКОМУ - за работу "Проблема Северного морского пути в эпоху капитализма", изд. в 1962 г.



АЛФАВИТНЫЙ УКАЗАТЕЛЬ ОРГАНИЗАЦИЙ  
ГЕОГРАФИЧЕСКОГО ОБЩЕСТВА СССР

I. Республиканские Географические общества

А	
Азербайджанской ССР	41, 96
Армянской ССР	41
Б	
Белорусской ССР	42, 93
Г	
Грузинской ССР	42, 96
К	
Казахской ССР	43, 93
Киргизской ССР	43, 96
Л	
Латвийской ССР	43
Литовской ССР	44, 93, 96
М	
Молдавской ССР	44
Т	
Таджикской ССР	45, 96
Туркменской ССР	45, 96
У	
Узбекской ССР	45, 96, 96
Украинской ССР	46, 93
Э	
Эстонской ССР	46, 94
II. <u>Филiales Общества</u>	
Б	
Башкирский	47, 94
Бурятский	47, 51
Бюро Северо-Восточных и Дальневосточных филиалов и отделов	51, 96
Д	
Дагестанский	47

К	
Карельский	43
Комп	48, 95
М	
Московский	43, 93
П	
Приамурский /Хабаровский/ Приморский	49, 51, 93, 94 49
Т	
Татарский	50
У	
Уральский	50, 94
Ц	
Чуковский	50, 51, 93

III. Отделы Общества

А	
Адлерский	51
Алтайский	51, 52, 94
Амурский	52, 93
Астраханский	52
Ахалцихский	42, 52
Б	
Бийский	51, 53
Батумский	42, 53
Брянский	48, 53
В	
Винницкий	46, 53
Владимирский	48, 53
Волгоградский	54
Вологодский	54, 93, 96
Воронежский	48, 54, 94
Восточно-Казахстанский	54
Восточно-Сибирский	51, 55, 94, 96
Г	
Горьковский	42, 55
Горьковский	48, 55
Гурьевский	42, 55
Д	
Диксонский	56
Днепропетровский	46, 56
Донецкий	46, 56



З		
Забайкальский	51, 56, 94	
Закарпатский	46, 57	
Западно-Казахстанский	57, 96	
Запорожский	46, 57	
И		
Иваново-Франковский	46, 57, 94	
К		
Кабардино-Балкарский	57	
Калининградский	58	
Калининский	48, 58	
Камчатский	51, 58, 93	
Кара-Калпакский	45, 58	
Кировский	58	
Кольский	59	
Комсомольский	49, 59	
Краснодарский	59, 95	
Красноярский	51, 59, 95	
Криворожский	46, 60	
Кронштадтский	60	
Крымский	46, 60, 95	
Кузнецкий	51, 61	
Куйбышевский	61	
Курский	48, 61	
Кутаисский	42, 61	
Кяхтинский	48, 62	
Л		
Липецкий	48, 62	
Луганский	46, 62	
Львовский	46, 62, 93	
М		
Магаданский	51, 62	
Мелитопольский	46, 63	
Могилевский	42, 63	
Мурманский	63	
Н		
Новосибирский	51, 63, 95	
О		
Одесский	46, 64	
Омский	51, 64, 95	
Оренбургский	50, 64	
П		
Пензенский	43, 65	
Пермский	50, 65, 93, 94, 96	
Пржевальский	43, 65	
Пятигорский	65	

С		
Самаркандский	45, 66	
Саратовский	66, 93	
Сахалинский	51, 66	
Северный	67	
Северо-Кавказский	37	
Североморский	67	
Смоленский	48, 67	
Сочинский	68	
Ставропольский	68, 95	
Суккоя	48, 68	
Сухумский	42, 68	
Т		
Тамбовский	48, 69, 95	
Таймырский	51, 69	
Тартусский	46, 69	
Тираспольский	44, 69	
Тихорецкий	69	
Томский	51, 70, 93	
Туапсинский	70	
Тувинский	51, 70	
Тюменский	51, 70	
У		
Удмуртский	50, 71	
Ульяновский	50, 71	
Ф		
Ферганский	45, 71	
Х		
Харьковский	46, 71	
Херсонский	46, 71	
Ц		
Целиноградский	72	
Цхинвальский	42, 72	
Ч		
Чарджоуский	72	
Челябинский	50, 72, 96	
Черкасский	46, 72	
Черновидный	46, 73, 95, 96	
Чечено-Ингульский	47, 73	
Чукотский	51, 73	
Я		
Ярославский	43, 73	



IV. Отделения, подотделы и ячейки Общества

А	
Азиябековское отделение	41
Алавердское отделение	41
Александровское "	66
Антоновское "	66
Арташатское "	41
Аштаракское "	41
Б	
Бабушкинский подотдел	47
Басаргечарское отделение	41
Батайский подотдел	67
Белгородская ячейка	43
Белореченский подотдел	59
Большереченский подотдел	64
Борокская ячейка	73
В	
Воркутинское отделение	48
Г	
Геленджикский подотдел	59
Головинский подотдел	68
Горисское отделение	41
Горно-Алтайский подотдел	52
Д	
Днепродзержинское отделение	46, 56
Долгинское отделение	66
Е	
Елецкая ячейка	62
Ежедневное отделение	41
З	
Загорье Переславская ячейка	73
И	
Ивановская ячейка	48
Изданское отделение	41
Иртышский подотдел	54
К	
Калужская ячейка	48
Каунасский геодезический отдел	44
Кафанское отделение	41
Киренское отделение	55
Кирово-Аканское "	41
Ключевская ячейка	58
Козьмовская "	58
Костромская ячейка	48

Корсаковское отделение	66
Краснополянский подотдел	52
Красноуфимская ячейка	50
Крымский подотдел	59
Л	
Лазаревский подотдел	68
Ленинградское отделение	41
М	
Мартуниинское отделение	41
Мегринское отделение	41
Мордовская ячейка	48
Н	
Невельское отделение	66
Нерчинский подотдел	56
Нижне-Тагильская ячейка	50
Новозыбковский подотдел	53
Новороссийский подотдел	59
О	
Октябрьское отделение	41
Орловская ячейка	48
Охтинское отделение	66
Ошское отделение	43
П	
Покровское отделение	43
Поронайское "	66
Р	
Рязанская ячейка	48
С	
Севанское отделение	41
Севастопольское отделение	46, 60
Степанаванское отделение	41
Сысертская ячейка	50
Т	
Талчинское отделение	41
Ташаузское отделение	45
Тулская ячейка	48
Тункинский подотдел	47
У	
Углегорское отделение	66
Ухтинское отделение	48
Х	
Холмское отделение	66
Хостинский подотдел	68



Ч	66
Чеховское отделение	
Ш	41
Шомтадинское отделение	
Э	41
Эчмиадзинское отделение	
Ю	66
Южно-Сахалинское отделение	
Я	46
Ялтинское отделение	

УКАЗАТЕЛЬ ИМЕН

А

Абдужабаров М.А.	- 66	Балакин Л.Л.	- 82
Абрамович Д.И.	- 51, 63	Балан М.Ф.	- 80
Авдошенко А.К.	- 54	Баранский Н.Н.	- 138
Аврик Г.А.	- 33	Барвойнова Е.П.	- 56
Агаханянц О.Е.	- 45	Баргханова С.М.	- 47
Адров М.М.	- 63	Батурова Л.И.	- 56
Азикова Э.К.	- 43	Бафол В.В.	- 53
Акопян Т.Х.	- 41	Безнаев Е.И.	- 67
Акрамов З.М.	- 45	Белов М.И.	- 33, 78, 87, 139
Александрова Т.А.	- 61	Белкас К.К.	- 44
Алексеев Н.А.	- 63	Берг Л.С.	- 7, 8, 79, 101
Алексеева М.В.	- 83, 88	Бергтун А.П.	- 43
Алиев Г.Б.	- 41	Бердкличев К.Б.	- 45
Алисов Б.П.	- 38	Беренбейм Д.Я.	- 58
Альброт М.И.	- 72	Биркенгоф А.Л.	- 80
Альманн Х.В.	- 40, 136	Биска Г.С.	- 48
Алиятъев А.М.	- 33	Битиков Г.С.	- 65
Амосов А.А.	- 55	Благовидов Н.Д.	- 81
Антипов Н.П.	- 54	Блохин С.В.	- 67
Антипова Р.В.	- 61	Богданов К.А.	- 78
Аполлов Б.А.	- 38	Богсмалов Л.А.	- 139
Арманд Д.Л.	- 33, 138	Богусевич М.И.	- 82
Арутюнянц А.М.	- 138	Борисова В.А.	- 60
Архангельский А.М.	- 33, 37, 88	Борисов В.И.	- 59
Асланикашвили А.Ф.	- 42	Борисов Н.Н.	- 86
Атаханов О.А.	- 72	Борисов П.В.	- 64
Афонская М.О.	- 80	Борисов П.Д.	- 69
Афонский Н.М.	- 86	Бороздинов Н.М.	- 79
		Брик А.И.	- 62
		Бришмант В.А.	- 99
		Буйницкий В.Х.	- 33, 76
		Будико М.И.	- 33, 37
		Бутов В.И.	- 67
		Бутовский Б.Г.	- 66

Б



Бучинский В.Е. - 56  
 Буянтуев Б.Р. - 47, 51  
 Быковский Б.Е. - 33  
 Б э р К.М. - 7  
 Бяков В.П. - 78

В

Вавилов Н.И. - 7  
 Вальская Б.А. - 79  
 Вареп Э.Ф. - 33, 46  
 Варсанюфьева В.А. - 38  
 Васильковский А.П. - 62  
 Вдовин А.В. - 55  
 Вейсов К.В. - 45  
 Веселовская В.И. - 54  
 Веселовский Е.И. - 101  
 Визе В.Ю. - 136  
 Виноградов В.И. - 58  
 Винокуров И.П. - 60  
 Витасек Ф. - 40  
 Витвер И.А. - 38  
 Витязева В.А. - 48  
 Вишневский Д.С. - 49  
 Восейков А.И. - 101  
 Вольф М.Б. - 33, 37, 77, 87, 88  
 Воробьев А.Г. - 79  
 Воробьев В.В. - 51, 55  
 Воробьев Н.И. - 38  
 Воронов А.Г. - 48  
 Воронов Е.Е. - 33  
 Воронов П.С. - 88  
 Врангель Ф.П. - 7

Г

Гаксель Я.Я. - 33, 37, 38, 139  
 Галицкий В.И. - 61  
 Галков П.Т. - 67

Гамалеев Н.Я. - 136  
 Гвоздецкий Н.А. - 33  
 Гамп К.П. - 67  
 Герасимов И.П. - 34, 139  
 Геренчук К.И. - 34, 46, 62  
 Гиммельрейх В.А. - 47  
 Гичко А.А. - 72  
 Главацкий С.Н. - 59  
 Глазовская М.А. - 34  
 Гниловский В.Г. - 68  
 Гозулов А.И. - 67  
 Геловач И.К. - 46  
 Голубев П.М. - 68  
 Горбачева З.И. - 79  
 Горцев В.И. - 66  
 Госдякер В.В. - 68  
 Граве Т.А. - 85, 86  
 Гргеария А.К. - 41  
 Гребнев Л.В. - 70  
 Григоренко В.Я. - 62  
 Григорьев А.А. - 33, 136  
 Григорьева Е.Н. - 70  
 Груздев Г.А. - 52  
 Грузинская В.А. - 38

Грума-Гржимайло Г.Е. - 7  
 Грума-Гржимайло М.Е. - 7  
 Гуделис В.К. - 44  
 Гумилев Л.Н. - 34  
 Гурьянова Е.Ф. - 77, 81, 82  
 Гыльбов Е.С. - 40  
 Гыль К.К. - 41

Д

Давитая Ф.Ф. - 34  
 Даль В.И. - 7  
 Даринский А.В. - 34, 37, 87  
 Двали Д.А. - 61

Давидов Л.К. - 74  
 Далиев С.И. - 133, 139  
 Деманосидзе Э.Е. - 55  
 Демченко М.А. - 71  
 Дементьев В.А. - 42  
 Демин Л.А. - 37, 38, 78, 81, 136  
 Джавахишвили А.Н. - 38, 42  
 Джимбладзе И.П. - 53  
 Джохадзе К.Н. - 55  
 Дзено-Литовский А.И. - 81  
 Дзердзеевский Б.Л. - 38  
 Дитмар А.Б. - 73  
 Дятревский Ю.Д. - 34, 86  
 Добельт А.А. - 86  
 Дреш Х. - 40  
 Дроздов О.А. - 74, 81

Дубинский Г.П. - 71  
 Дубровин А.И. - 86  
 Дутинов В.И. - 71  
 Дудаев И.Г. - 72  
 Дудник А.Н. - 72  
 Думитрашко Н.В. - 34  
 Думчев А.И. - 79

Е

Евсеев В.Б. - 60  
 Егорьева А.В. - 86  
 Еремьян С.Т. - 34  
 Ермолаев М.М. - 34  
 Ершова Н.В. - 63  
 Ефимов И.К. - 50, 51  
 Ефремов Г.П. - 72

Ж

Жаков С.И. - 65  
 Жингарев-Добросельский А.Т. - 76  
 Жонголович И.Д. - 38, 87, 137  
 Журкин Л.П. - 61

З

Завриев В.Г. - 42  
 Закуленков Л.Д. - 58  
 Замогил П.К. - 38  
 Захаров Г.В. - 139  
 Звонарев К.А. - 78  
 Земляничина Л.А. - 76  
 Зенкевич Л.А. - 38, 137  
 Зенкович В.П. - 137  
 Зильбер Г.А. - 62  
 Знаменская О.М. - 74  
 Золотницкая Р.Л. - 77  
 Зубащенко М.А. - 54  
 Зубков А.И. - 82

И

Иванов В.Б. - 76  
 Иванов В.В. - 57  
 Иваньев Л.Н. - 55  
 Игланов Ю.Х. - 72  
 Игнатенко И.В. - 77  
 Измаилов И.В. - 47  
 Измаилова О.З. - 47  
 Ильичев Н.П. - 139  
 Исаев Д.И. - 43  
 Исаченко А.Г. - 34, 37, 74, 76, 81, 138

К

Кайгородов Д.Н. - 38, 101  
 Кайданова С.А. - 57  
 Калесник С.В. - 8, 37, 79, 87, 137  
 Калинин П.Ф. - 56  
 Канатьева А.Н. - 139  
 Кандиба Ю.Л. - 61  
 Канонников А.М. - 59  
 Капанадзе Г.Е. - 52



Капитонов В.Н.	- 86
Карпова Е.Е.	- 83
Каттерфельд Г.Н.	- 76
Келехсаева Е.В.	- 72
Келлер А.А.	- 86
Келль Н.Г.	- 38
Киселев О.Н.	- 63
Кирьянов М.В.	- 60
Клевцов Т.А.	- 60
Клеопов И.Л.	- 37, 83
Клеткина В.К.	- 83
Клишашева А.Н.	- 59
Клишашевский М.	- 40
Клюкин А.А.	- 60
Кнобельсдорф Э.В.	- 99
Ковалев П.В.	- 71
Ковалев С.А.	- 34
Кодес И.И.	- 82
Кожеников Ф.А.	- 49
Кожурин М.С.	- 73
Козлов В.Н.	- 69
Козлов Г.Н.	- 60
Козлов П.К.	- 7, 101
Кокшаров А.Ф.	- 138
Колесников Б.П.	- 50
Колобков М.Н.	- 63
Колотиевский А.М.	- 44
Комаров В.А.	- 7
Комков А.М.	- 34
Кондратьева Н.Я.	- 86
Константинов В.К.	- 78
Константинов О.А.	- 37, 38, 87
Корофов К.Н.	- 57
Корнев В.П.	- 53
Королев А.В.	- 79
Коряков В.А.	- 53
Костриц И.Б.	- 34, 78, 83, 86
Кострицкий М.В.	- 60

Кочетова К.П.	- 52
Копелова Е.С.	- 79
Краменинников В.Г.	- 77
Кренкель Э.Т.	- 38
Кропоткин П.А.	- 7
Кротов В.А.	- 35, 51
Крузенштерн И.Ф.	- 7
Крупеников И.А.	- 44
Криков А.С.	- 54
Крикова Т.А.	- 79
Кудлаева А.Л.	- 59
Кудло Б.П.	- 63
Кудряшов И.К.	- 47
Кувшинных Е.К.	- 71
Кузнецов А.С.	- 77
Кузнецов П.С.	- 66
Купецкий В.Н.	- 76
Кутажковский Ю.Н.	- 52
Куряцов А.И.	- 38
Кусков В.П.	- 58

Л

Левров Д.Д.	- 58
Лаврова В.Н.	- 86
Лаврова К.Г.	- 48
Лазарева Л.Ф.	- 64
Ланратова А.С.	- 48
Лариснова А.Н.	- 99
Лебедев Д.М.	- 138
Левин Б.Л.	- 139
Леонов А.К.	- 137
Леонов Н.И.	- 71
Литке Ф.П.	- 7, 127, 128, 132, 135
Литова Е.И.	- 86
Личков Б.Л.	- 38, 76, 81
Лещенко Б.В.	- 68

Ложкомова Н.М.	- 83, 99
Лукашов В.Л.	- 57
Лукашева Е.Н.	- 35
Лымарев В.И.	- 49
Лярский П.А.	- 63
Ляхова А.Г.	- 54

М

Маевский В.И.	- 58
Магаров Э.А.	- 57
Магомедов К.К.	- 47
Максаковский В.П.	- 35
Максимов Е.В.	- 88
Максимович Г.А.	- 137
Малолетко А.М.	- 52
Мамантавришвили-Юкодзе Т.Г.	- 42

Маринич А.М.	- 46
Марков К.К.	- 138
Марксоо А.Х.	- 69
Маров Н.В.	- 58
Марр И.Г.	- 42
Массин С.	- 40
Масолова Г.Н.	- 74
Матвеев А.И.	- 82
Матвеева Т.П.	- 83, 101
Матвеевская И.Н.	- 139
Матурели Н.И.	- 68
Мгеладзе К.Г.	- 68
Мелалкисис В.К.	- 43
Мельник Е.Е.	- 70
Мельникова Т.Н.	- 78
Мерикальз Л.Л.	- 46
Миклухо-Маклай Н.Н.	- 7, 101
Мильков Ф.Н.	- 54
Милоевич Б.	- 40
Миллер М.Е.	- 63

Мирошниченко В.П.	- 78
Митченко Е.А.	- 70
Михасенок Е.Ю.	- 86
Михлин Ф.И.	- 54
Мищенко А.И.	- 52
Мищенко Г.А.	- 64
Мкртчян С.С.	- 41
Москалев Г.Е.	- 57
Московский А.А.	- 61
Молофеева И.М.	- 56
Молчанов И.В.	- 76
Мостахов С.Е.	- 50
Молкин А.М.	- 50
Муравьев М.Н.	- 7
Мурзаев Э.М.	- 137
Мытарев А.А.	- 61

Н

Наливайко Г.Я.	- 67
Наливкин Д.В.	- 38
Нгуэн-Дик-Тинь	- 40
Невельштейн Г.С.	- 77
Негряну О.Н.	- 69
Недешев А.А.	- 56
Недавцкий А.П.	- 45
Недоля И.К.	- 51
Некрасов Н.Т.	- 62
Немирич Л.П.	- 87
Нечай И.Я.	- 58
Нигая Т.Ф.	- 58
Нижарадзе Н.И.	- 53
Никитин П.П.	- 38
Никитин П.Н.	- 65
Николаева Н.В.	- 82
Новицкий В.В.	- 73
Ногачев Н.	- 72



0	Обозов Н.А.	- 53	Пинхенсон Д.М.	- 35, 86, 139
	Образцова Л.П.	- 50	Пиконтек Г.В.	- 80
	Оbruchев В.А.	- 7, 56, 101	Подгородецкий П.Д.	- 60
	Огурцов Л.Н.	- 65	Покшишевский В.В.	- 35
	Одесский И.А.	- 76	Покровская В.С.	- 59
	Овсеганов Д.Г.	- 47	Полженко В.С.	- 69
	Ошли Е.И.	- 51	Пономарева В.В.	- 77
	Орлов Б.П.	- 38	Попов Б.Е.	- 56
	Орфанов И.К.	- 55	Попов В.Е.	- 86
	Осокин И.М.	- 56	Попов В.П.	- 38
	Остроумов В.М.	- 52	Попов Н.В.	- 64
			Попова Г.З.	- 43
II			Поползин А.Г.	- 63
	Павленко М.А.	- 83	Потанин Г.Н.	- 7, 101
	Павлов А.А.	- 88	Пржевальский Н.М.	- 7, 101, 127, 129, 132, 137
	Павловский Е.Н.	- 8, 136	Протопопов Н.Н.	- 35
	Павлашвили И.Ф.	- 55	Пугачев А.Р.	- 70
	Павчинский Б.Р.	- 77		P
	Погоуляев Д.Н.	- 67	Радул М.М.	- 44
	Паламарчук М.М.	- 35	Рапасов П.Н.	- 138
	Палащенко А.Ф.	- 64	Ратобильский Н.С.	- 63
	Пальгов Н.Н.	- 38, 43	Рарог Г.П.	- 68
	Пальмин В.Г.	- 60	Рацек В.И.	- 138
	Панкратьев В.Г.	- 73	Равниных Н.Е.	- 57
	Пананин И.Д.	- 35, 38, 48	Реданский В.Г.	- 67
	Пасторс А.А.	- 44	Рихтер Е.С.	- 38
	Певцов М.В.	- 101	Роборовский В.И.	- 101
			Родин Л.Е.	- 35, 37, 87
	Переведенцев В.И.	- 63	Родюнов М.А.	- 86, 83, 105
	Перевозчиков А.П.	- 71	Роднянская Э.Е.	- 81
	Петров М.П.	- 35, 37, 81	Романовская А.Я.	- 71
	Петров Н.М.	- 70	Рубин М.Б.	- 53
	Петровский В.В.	- 77	Рубинштейн Е.С.	- 38
	Петухова О.Н.	- 58	Руденко С.И.	- 38, 79, 80, 139
	Пивторак В.В.	- 70	Рудовиц Л.Ф.	- 38
	Пиши Б.И.	- 35		

Румянцева А.Я.	- 73	Спирidonov В.И.	- 51
Рустамов С.Г.	- 41	Станчул Т.А.	- 99
Рыбин Н.Н.	- 73	Старовойтенко Н.П.	- 82
Рыбина А.Я.	- 86	Старцев В.С.	- 38, 65
Рыжков В.В.	- 73	Степанов А.А.	- 49, 51
Рыжков А.Н.	- 66	Степанов Н.Н.	- 87
Рябинин С.И.	- 41	Степанов П.Н.	- 39
Рябчиков А.И.	- 35	Струве В.В.	- 79
	C	Струкова Л.В.	- 61
Сачинадзе Н.А.	- 61	Ступоченко Л.М.	- 70
Салтыков К.А.	- 35, 37, 133	Ступинин А.В.	- 50
Самойлов И.И.	- 66	Стял Л.Д.	- 40
Самойлович Г.Г.	- 78	Сукачев В.И.	- 39, 138
Саушкин К.Г.	- 35	Суровцев Н.С.	- 79
Себугинис А.А.	- 44	Суслов А.Н.	- 86
Семашко Т.И.	- 73	Суслов В.Ф.	- 45
Семевский Б.Н.	- 35	Сухорукова А.Б.	- 66
Семенов-Тянь-Шанский П.П.	- 3, 101, 132, 138	Сулков Б.А.	- 49
	T	Сичев К.А.	- 36
Семеновский В.Н.	- 38	Танаевский В.А.	- 39
Сенцов И.И.	- 73	Тармизото В.Ю.	- 46
Сергеева Р.И.	- 72	Талаев Х.Я.	- 47
Сенютин Д.И.	- 54	Твердохлебов И.Т.	- 50
Сизиков А.И.	- 56	Теодорович А.А.	- 70
Слапоженко В.Д.	- 62	Тимохина Т.Г.	- 37
Слишдин В.М.	- 137	Токарев В.А.	- 59
Скрипчинский К.К.	- 52	Токмаков А.И.	- 73
Смирнов В.А.	- 36	Толмачев А.И.	- 36, 37, 77
Смирнова Н.П.	- 74	Торсунов Н.П.	- 50
Снежинский В.А.	- 36, 137	Трешников А.Ф.	- 36, 37, 137
Снитко М.К.	- 69	Троцкий В.А.	- 56
Соколов А.И.	- 82	Троль К.	- 40
Соловьев А.И.	- 36, 37	Тронов М.В.	- 39, 70
Соловкина Л.Н.	- 48	Тугутов Р.Ф.	- 61
Сомов М.М.	- 36	Турьева В.В.	- 48
Сочава В.Б.	- 36, 51	Тыменцев Н.Ф.	- 70
		Турин В.И.	- 59



У  
Углик П.Г. - 51  
Убайдуллаев К.К. - 58  
Умаров Н.У. - 66  
Умурзаков С.У. - 43  
Урванцев Н.Н. - 39, 136  
Уроул М.М. - 44  
Успенский Н.А. - 53  
Ушаков В.П. - 138

Ф  
Фазлуллин Г.В. - 50  
Федоров Е.К. - 39  
Федорченко Т.П. - 64  
Фещенко Ф.С. - 42  
Физиков Д.Н. - 51, 64  
Филиппов Е.А. - 76  
Флоренсов Н.А. - 51, 53  
Фомин Н.Г. - 69  
Формозов А.Н. - 39

Х  
Харитонова Н.З. - 53  
Харченко А.С. - 46  
Хейердал Т. - 40  
Херувимов В.Д. - 69  
Хизияк А.А. - 63  
Хименес А.Н. - 40  
Хомопова Н.Т. - 46  
Хоментовский А.С. - 36, 51  
Хомский В.Р. - 44  
Хроков В.В. - 55  
Хромов С.П. - 87, 136

Ц  
Цветкова Н.И. - 83  
Церетелли Д.В. - 36  
Цись П.Н. - 62

Ч  
Чазов Б.А. - 65  
Чичикова М.В. - 55  
Чемеков М.Ф. - 74  
Чермошеница З.И. - 70  
Черныков А.М. - 78, 101  
Чертов Л.Г. - 81  
Чинаев М.И. - 65  
Читадзе Г.А. - 52  
Чочиа Н.С. - 74

Ш  
Шабанов М.А. - 66  
Шагдарин Ц. - 40  
Шаскольский И.П. - 78, 88, 101  
Шафрановский К.И. - 39  
Шведе Е.Е. - 37, 39, 86, 87, 137  
Шведов А.П. - 55  
Шестаков Н.А. - 73  
Широбоков С.И. - 70  
Шкляев А.С. - 65  
Шконский И.И. - 76  
Шнейдеров В.А. - 86  
Шнитников А.В. - 36, 37, 81  
Шокальский Ю.М. - 7, 35, 97, 101  
Шопин А.А. - 36, 77, 81, 88  
Штурре Э.Ф. - 52  
Шрига И.Н. - 44, 69  
Шульман Н.К. - 52  
Шульц В.Л. - 45  
Шульц Г.Э. - 36, 101

Щ  
Щербатов Д.И. - 39  
Щербань М.И. - 46  
Щетинина А.И. - 49, 51  
Щукун Н.С. - 39, 138

Э  
Элиасов Л.Е. - 47  
Эрдели В.Р. - 39  
Ю  
Юнатов А.А. - 137  
Юсов Б.В. - 36  
Юценко А.И. - 39, 137  
Я  
Яковлев А.Н. - 67



## СПИСОК УПОТРЕБЛЯЕМЫХ СОКРАЩЕНИЙ

д-р /к/	б.н. - доктор /кандидат/	биологических наук
-"	В.-М.Н. - "-	военно-морских наук
-"	Г.Н. - "-	географических наук
-"	Г.-М.Н. - "-	геолого-минералогических наук
-"	ИСТ.Н. - "-	исторических наук
-"	М.Н. - "-	медицинских наук
-"	П.Н. - "-	педагогических наук
-"	С.-Х.Н. - "-	сельскохозяйственных наук
-"	Т.Н. - "-	технических наук
-"	Ф.-М.Н. - "-	физико-математических наук
-"	Филол.Н. - "-	филологических наук
-"	Э.Н. - "-	экономических наук

дом. - домашний

сл. - служебный



СПИСОК

изданий Географического общества СССР,  
имеющихся в продаже

1. Доклады по вопросам аэрофотосъемки. Вып. I, Л., 1964.  
Цена 30 коп.
2. Доклады фенологической комиссии. Вып. I/2/, Л., 1964.  
Цена 42 коп.
3. Доклады по геоморфологии и палеогеографии Дальнего Востока. Вып. I, Л., 1964. Цена 28 коп.
4. Материалы по флоре и растительности Северного Прикаспия. Л., 1964. Цена 55 коп.
5. Резолюция межвузовской конференции по экономической географии. Л., 1965. Цена 3 коп.
6. Симпозиум "А" - Современные проблемы физической географии СССР. Л., 1964. Цена 56 коп.
7. Симпозиум "Б" - Основные вопросы экономической географии СССР, ч. I, Л., 1964. Цена 22 коп.
8. Симпозиум "Б" - Основные вопросы экономической географии СССР, ч. 2, Л., 1964. Цена 35 коп.
9. Симпозиум "Г" - География капиталистических стран. Л., 1964. Цена 35 коп.
10. Симпозиум "В" - География социалистических стран. Л., 1964. Цена 35 коп.
11. Отчет о деятельности Географического общества СССР за 1960-1964 г.г. Л., 1964. Цена 56 коп.
12. Развитие международных связей в области географии и подготовка к XX Международному конгрессу. Л., 1964. Цена 7 коп.
13. Ю.К. Вирремов - Задачи географов в пропаганде знаний, красоведении и туризме. Л., 1964. Цена 10 коп.
14. А.И. Соловьев - Современное состояние и задачи высшего географического образования. Л., 1964. Цена 14 коп.
15. А.В. Даринский - Основные проблемы школьного географического образования в СССР. Л., 1964. Цена 7 коп.
16. Е.Е. Шаде - Пропаганда географических знаний Географическим обществом СССР. Л., 1964. Цена 7 коп.
17. С.В. Калесник и И.П. Герасимов - Географическое общество в прошлом, настоящем, будущем. Л., 1964. Цена 12 коп.
18. Справочник фенологического сектора. Вып. I, Л., 1964.  
Цена 24 коп.
19. Доклады по учебной географии. Вып. I/3/, Л., 1965.  
Цена 30 коп.
20. Доклады научно-технической конференции по картографии. Л., 1965. Цена 56 коп.
21. Доклады по экономической географии. Вып. I, Л., 1965.  
Цена 54 коп.

Госаппронт Географического общества СССР  
Ленинград, Центр, пер. Гивцова, дом 10  
Заказ № 147 Тираж 2000 экз. Цена 60 коп.  
9.5 п.л.+2 вклейки И - 29892 30/IX-65 г.



22. Советские проблемы планетологии /тезисы докладов/.  
Л., 1965. Цена 1 руб.

23. Календари природы Северо-Запада СССР 1939-1960. Л.,  
1965, Гидрометиздат. Цена 68 коп.

24. Фенологический ежегодник за 1961 г. Л., 1965, Гидромет-  
издат. Цена 1 руб. 48 коп.

25. Доклады Восточной комиссии. Вып.1/2/, Л., 1965.  
Цена 42 коп.

26. Межвузовская конференция по вопросам преподавания эконо-  
мической географии в экономических и инженерно-экономических  
институтах и факультетах /Ленинград, 1-3 февраля 1965 г./. Докла-  
ды, прения, резолюции. Л., 1965. Цена 28 коп.

27. Доклады Фенологического сектора. Цена 49 коп.

28. Доклады по географии населения. Вып.2/4/. Цена 42 коп.

29. Материалы I междуведомственного совещания по географии  
населения. Вып.7. Цена 84 коп.

30. Доклады по геоморфологии и палеогеографии с.-з.европей-  
ской части СССР, ч.1. Цена 40 коп.



# of the Oxford English Dictio

Edited by Christian Kay, Jane Roberts, Michael Samuels, and Irené Wo

The *Historical Thesaurus of the OED* contains almost every word in Eng from AD 700 to the present. With nearly 800,000 meanings, users ca a wealth of connected words from a historical perspective.

978-0-19-920899-9 | 2 volumes | October 2009

INTRODUCTORY OFFER

£250 until 31 January 2010 (£275 thereafter)

*'a word-lover's dream'*

**Barbara Kingsolver**

Imagine any reference book more valuable...here is the to spend hours hunting down through the thickets and great OED, shot, stuffed, and mounted for us.'

**Philip Pullman**

Individual trees, but never a sight of the whole forest or rough it. The thesaurus does precisely that. It heralds a new era in the historical study of English.'

**David Crystal**

Visit [www.oxfordonline.com/ht](http://www.oxfordonline.com/ht) to find

OXFORD