Т87

Туристские учреждения профсоюзов

Базы
Гостиницы
Кемпинги

СПРАВОЧНИК


СЕВЕРНЫЙ ЛЕДОВИТЫЙ ОКЕАН
ВОСТОЧНО-СИБИРСКОЕ МОРЕ
БЕРИНГОВО МОРЕ
БАЛТИЙСКОЕ МОРЕ
БАРЕНЦЕВО МОРЕ
КАРСКОЕ МОРЕ
МОРЕ ЛАПТЕВЫХ
ОХОТСКОЕ МОРЕ
ЯПОНСКОЕ МОРЕ
ЧЕРНОЕ МОРЕ
КАСПИЙСКОЕ МОРЕ
Мурманск
Калининград
ТАЛЛИН
РИГА
Ленинград
Псков
ВИЛЬНЮС
Брест
Львов
МИНСК
Витебск
Новгород
Петрозаводск
Архангельск
Нарьян-Мар
Черновцы
Могилев
Смоленск
Гомель
Калинин
Вологда
КИЕВ
МОСКВА
Калуга
Чернигов
Черкассы
Кострома
Сыктывкар
КИШИНЕВ
Сумы
Брянск
Тула
Иваново
Одесса
Орел
Владимир
Николаев
Белгород
Курск
Рязань
Горький
Киров
Херсон
Харьков
Липецк
Саранск
Йошкар-Ола
Кудымкар
Симферополь
Запорожье
Воронеж
Тамбов
Чебоксары
Донецк
Пенза
Казань
Пермь
Ижевск
Ульяновск
Ростов-на-Дону
Куйбышев
Уфа
Свердловск
Краснодар
Волгоград
Ставрополь
Сухуми
Оренбург
Тюмень
Уральск
Челябинск
Курган
Батуми
Нальчик
Астрахань
Орджоникидзе
Гурьев
Актюбинск
Кустанай
Петропавловск
Грозный
ТБИЛИСИ
Кокчетав
Омск
ЕРЕВАН
Махачкала
Нахичевань
БАКУ
Целиноград
Павлодар
Новосибирск
Томск
Красноярск
Кемерово
Барнаул
Семипалатинск
Горно-Алтайск
Абакан
Караганда
Кызыл
Усть-Каменогорск
Нукус
Кзыл-Орда
Ургенч
АШХАБАД
Чимкент
Джамбул
Талды-Курган
Бухара
ТАШКЕНТ
ФРУНЗЕ
АЛМА-АТА
Гулистан
Наманган
Карши
Андижан
Термез
Фергана
ДУШАНБЕ
Дудинка
Салехард
Ханты-Мансийск
Тура
Якутск
Магадан
Петропавловск-Камчатский
Анадырь
Палана
Лена
Обь
Иртыш
Ангара
Амур
Благовещенск
Биробиджан
Хабаровск
Южно-Сахалинск
Владивосток
Усть-Ордынский
Чита
Иркутск
Улан-Удэ
Агинское
Сырдарья
Амударья

СБО

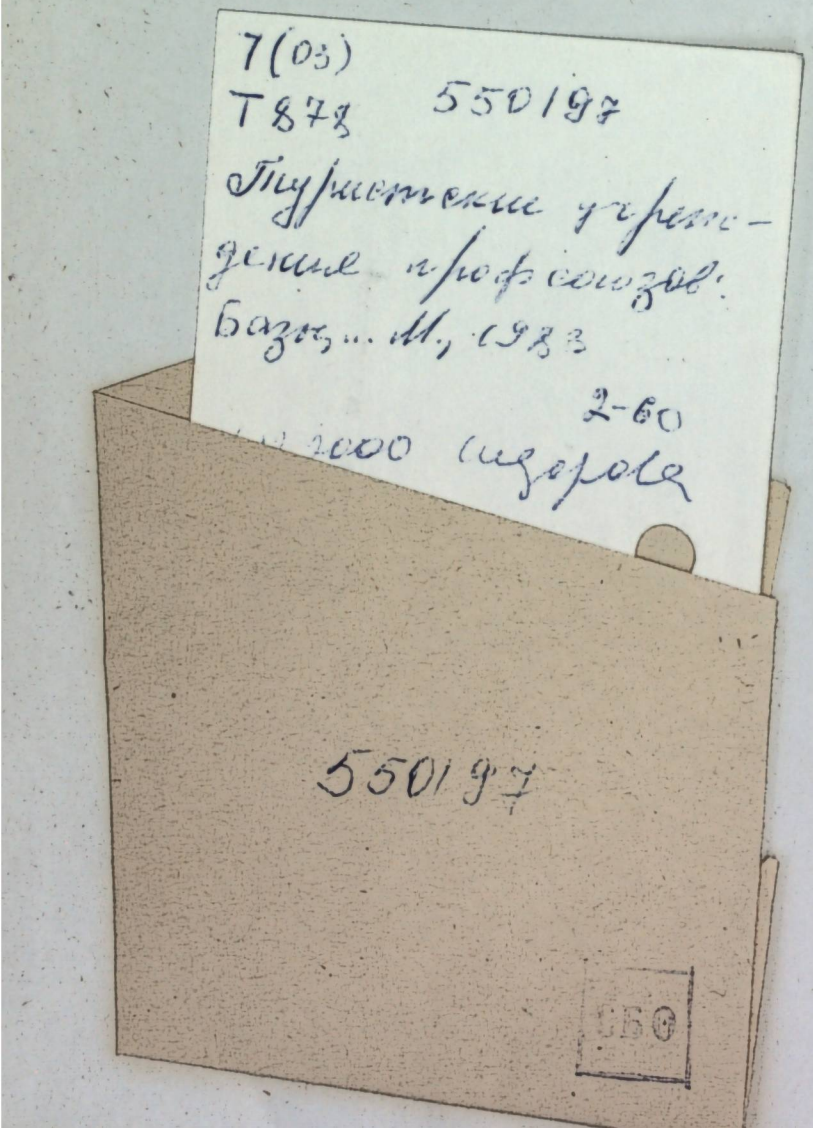

7(03)
Т878 550197
Туристские учреждения профсоюзов: Базы... М., 1983
2-60
...2000 ...
550197
СБО

Туристские учреждения профсоюзов

БАЗЫ ГОСТИНИЦЫ КЕМПИНГИ

СПРАВОЧНИК

Издание четвертое, переработанное и дополненное

Москва
ПРОФИЗДАТ · 1983

Т878
796.5(2)я2
ББК 75.81
Т 87

Справочник «Туристские учреждения профсоюзов» содержит основные сведения о туристских базах, гостиницах, кемпингах, об условиях отдыха туристов, о туристских маршрутах и основных туристско-экскурсионных возможностях регионов. В справочнике указаны адреса и телефоны туристских учреждений, способы сообщения с ними, приводятся сведения о культурно-бытовых и оздоровительных объектах, рассказывается о порядке обслуживания туристов, в том числе родителей с детьми и т. д. Эти сведения даются по состоянию на 1 января 1983 года. Справочник подготовлен работниками Центрального совета по туризму и экскурсиям: тт. В. И. Баулиным, В. М. Ефремовым, Г. Г. Котовым, Л. П. Филипповой, Ю. А. Штюрмером.

Руководитель авторского коллектива — первый заместитель председателя Центрального совета по туризму и экскурсиям В. И. Смирнов.

Т 1905040100—411
081(02)—83 73—83

557197
Центральная научная библиотека Академии наук Киргизской ССР

© Профиздат·1983

Туристско-экскурсионное дело в нашей стране стало крупной отраслью обслуживания населения. Туризм сочетает в себе функции познания, воспитания и оздоровления и обеспечивает полноценный и разнообразный отдых. Развитию туризма в огромной степени способствовали сокращение рабочей недели, увеличение продолжительности отпусков, повышение материального благосостояния, рост культурного уровня населения, развитие всех видов транспорта, коммунального и бытового обслуживания.

Конституция СССР гарантирует развитие туризма как одного из условий обеспечения гражданам права на отдых. Задачи по всемерному развитию туристско-экскурсионного дела нашли отражение в решениях XXVI съезда партии и XVII съезда профсоюзов СССР. Центральный Комитет КПСС, Совет Министров СССР и ВЦСПС дважды — в мае 1969 года и в октябре 1980 года — принимали постановления «О мерах по дальнейшему развитию туризма и экскурсий в стране» и «О дальнейшем развитии туризма и совершенствовании туристско-экскурсионного дела в стране», предусматривающие развитие и совершенствование организации туризма, улучшение экскурсионного обслуживания, расширение материально-технической базы и увеличение производства товаров для туризма, повышение качества и эффективности деятельности туристско-экскурсионных организаций. В центре внимания советских профсоюзов находится забота о здоровье и отдыхе советских людей, о разумном использовании их свободного времени. Именно поэтому координация деятельности различных ведомств и организаций, принимающих участие в комплексном туристско-экскурсионном обслуживании населения страны возложена на советские профсоюзы и их туристско-экскурсионную организацию — Центральный совет по туризму и экскурсиям, который является самым крупным в стране органом в области туризма и экскурсионного дела. В сферу его деятельности входят организация походов, путешествий и экскурсий для различных групп населения, обеспечение развития

всех видов и форм туризма, руководство работой республиканских, краевых, областных, районных и городских советов по туризму и экскурсиям, проведение туристского обмена с зарубежными профсоюзными и прогрессивными туристскими организациями. В составе совета почти 2 тысячи различных учреждений, предприятий и хозяйств. Это советы по туризму и экскурсиям в республиках, краях и областях, туристские гостиницы, базы и кемпинги, рестораны, кафе и столовые, бюро путешествий и экскурсий, бюро по обслуживанию иностранных туристов и бюро реализации туристско-экскурсионных путевок, автобазы и автогаражи, канатные дороги и пункты проката туристского снаряжения, промышленные предприятия и строительные организации, учебные, научно-исследовательские и проектные учреждения, рекламно-информационные бюро и контрольно-спасательные службы.

Советский Союз располагает огромными туристскими ресурсами. С каждым годом все больше людей стремится участвовать в туристских походах по местам революционной, боевой и трудовой славы советского народа, познакомиться с новостройками Сибири и Дальнего Востока, Нечерноземья и Крайнего Севера, с древними городами Средней Азии и северо-запада России, Прибалтики и Украины. Развитая сеть туристских маршрутов, их география позволяют посетить практически любой уголок страны. К услугам путешественников современные средства передвижения, туристские гостиницы, базы, кемпинги, туристские рестораны, кафе, столовые.

Туризм в нашей стране разнообразен. Это всесоюзные и местные линейные, кольцевые и радиальные маршруты с различными способами передвижения: пешеходные, горно-пешеходные, лыжные, водные — на лодках и плотах, байдарках, — велосипедные, конные и другие. Наряду с ними успешно развиваются транспортные маршруты с использованием железнодорожного транспорта, авиации, речного и морского флота, автобусов, а также комбинированные маршруты.

Туристскими маршрутами, плановыми и самодеятельными, освоены практически все географические зоны и районы страны: от островов полярных архипелагов до пустынь Средней Азии, от Карпат до Камчатки и Сахалина. Наибольшей популярностью у туристов пользуются маршруты по ленинским местам, местам революционной, боевой и трудовой

славы советского народа, а также путешествия, знакомящие с памятниками истории, культуры и природы, городами, поселками и музеями страны.

Расширению географии туризма способствует развитие его материальной базы, сооружение новых комфортабельных гостиниц, кемпингов, реконструкция и благоустройство уже действующих учреждений.

Усилия Центрального совета по туризму и экскурсиям за последние годы направлены на внедрение новых форм и видов обслуживания. Все большей популярностью пользуются у населения туристские маршруты с активными способами передвижения. К ним относятся маршруты: конные верховые и на пролетках, зимние конно-санные и на снегоходах типа «Буран», водные на весельных лодках, на шверботах «Виндсерфинг», на плавучих дачах типа «Дон», на надувных плотах, на байдарках, на лодках под парусами. Все популярнее становятся велосипедные, горно-пешеходные, горнолыжные маршруты и маршруты с посещением пещерных комплексов. Большую популярность приобрели конные путешествия на Алтае, в Башкирии, Ставрополье, Краснодарском крае, Грузии, Курганской области. В туристских хозяйствах организованы пункты проката верховых лошадей, туристы обучаются верховой езде и совершают конные прогулки. Неизменным спросом пользуются водные маршруты по рекам Красноярского края и Саян, Северного, Среднего и Южного Урала, Архангельской области, Карелии и Кольского полуострова. С интересом приняты туристами спелеологические маршруты в Башкирии, Абхазии и на Урале, маршруты на снегоходах по Южному Уралу.

При участии транспортных министерств ежегодно увеличивается количество туристских маршрутов с использованием железнодорожного транспорта, авиации, речного и морского флота, автобусов. В настоящее время на этих многодневных туристских маршрутах в активный сезон ежедневно используется 80 железнодорожных пассажирских составов, 150 морских и речных судов, более 10 тысяч автобусов. Путешественникам предоставляются лучшие пассажирские вагоны и вагоны-рестораны, суда повышенной комфортабельности, новейшие воздушные лайнеры, удобные для поездок междугородные и городские автобусы.

Наряду с этим широкое распространение получили маршруты выходного дня на автобусах, речных и морских катерах и судах.

Сейчас для населения районов Урала, Сибири, Дальнего Востока, Казахстана и Средней Азии организованы путешествия в туристско-экскурсионных поездах из Москвы и Алма-Аты по старинным городам Средней Азии, по городам-героям, по древнерусским городам и Прибалтике. Эта новая форма обслуживания включает в себя проезд туристов от места жительства до первого пункта обслуживания графиковыми поездами или рейсовыми самолетами, 3- или 6-дневное проживание туристов в тургостиницах с полным обслуживанием, которое предусматривает участие в экскурсиях, и затем многодневное путешествие в специальных туристских составах. Этой формой обслуживания уже охвачены десятки тысяч трудящихся и членов их семей.

Все большую популярность завоевывают круизные поездки на судах с посещением социалистических стран: по Черному морю с посещением Болгарии и Румынии и по Балтийскому морю с посещением Польши и Германской Демократической Республики.

Хотя и не совсем новой, но прогрессирующей формой обслуживания туристов является активный отдых по семейным путевкам. Тем, кто приобрел такую путевку, гарантируется по всему маршруту размещение в 2- или 3-местных номерах. Число маршрутов для семейных и родителей с детьми за последние годы значительно выросло. Туристские гостиницы и базы, специализирующиеся на обслуживании родителей с детьми в возрасте от 5, 7 и 12 лет, имеются на Северном Кавказе и в Закавказье, в Крыму, на Черноморском побережье Кавказа, в Краснодарском крае, на Украине, в Белоруссии, в северо-западных районах страны, в Средней Азии и Казахстане, на Урале, в Сибири и на Дальнем Востоке. Таким образом, семейные маршруты действуют почти во всех краях, республиках и областях.

Организация семейного туристского отдыха — дело большой государственной важности, так как это является значительным вкладом в проблему всестороннего развития и укрепления здоровья подрастающего поколения.

Поэтому по мере увеличения количества маршрутов для обслуживания детей на действующих турбазах переоборудуются жилые и санитарно-бытовые помещения, строятся игровые площадки, аттракционы и игротеки, библиотеки пополняются детской и юношеской литературой, приобретаются детский туристский спортивный инвентарь и снаряжение, создаются расширенные физкультурные комплексы, гимнастические городки, оборудуются комнаты для кружковой работы.

За последнее время осуществляются мероприятия по значительному расширению обслуживания автотуристов. Количество мест, выделяемых в туристских учреждениях для автотуристов, постоянно растет. Разработан ряд новых маршрутов для автотуристов на собственных автомобилях по Прибалтике, Черноморскому побережью Грузии, по Крыму, Одесской области и Каспийскому побережью Дагестана.

Дальнейшее развитие получает комплексная застройка туристских районов, республиканских и областных центров и обустройство целых туристских маршрутов, а также вовлечение в туристский оборот новых территорий, обладающих туристскими ресурсами. Внедряются прогрессивные формы и виды обслуживания туристов. Постоянно расширяется набор маршрутов путешествий и походов с учетом запросов различных групп населения, их возраста и физической подготовленности. На ближайшую перспективу намечено дальнейшее расширение форм и видов маршрутов.

В нашей стране сконцентрированы богатые, а во многих районах и уникальные туристские ресурсы. Необходимо разностороннее изучение природных и культурно-исторических факторов и определение их познавательно-эстетической ценности для туристов. Не меньшее значение имеет проведение мероприятий по охране природы и культурно-исторических памятников.

Наличие ресурсов туризма, изученность территорий, транспортная доступность определяют места размещения туристских объектов. Решения о строительстве новых объектов принимаются на основе учета всех факторов, которые при вводе в эксплуатацию хозяйства обеспечат его эффективное использование. Это позволяет повысить ответственность за рациональное использование созданной материальной базы и обеспечить качество обслуживания.

Размах работы по развитию туризма в стране в немалой степени определяется масштабами создания материальной базы. Только за годы десятой пятилетки введено в действие более 63 тысяч новых мест, из них 67 процентов составляют места во вновь построенных хозяйствах и 33 процента — места, полученные за счет расширения действующих предприятий.

За этими цифрами сотни современных туристских гостиниц, баз и кемпингов. Основное внимание было направлено

на создание туристских гостиниц, как наиболее универсальной формы туристских учреждений. Новые туристские гостиницы появились в Омске, Тбилиси, Пятигорске, Ставрополе, Краснодаре, Смоленске, Костроме, Севастополе, Бухаре, Одессе, Красноярске, Ростове-на-Дону, Донецке, Махачкале и многих других районах. Построено много новых туристских баз, кемпингов и приютов.

Необходимо отметить, что новое строительство позволило изменить и само содержание материальной базы туризма. Палатки и летние домики сейчас вытесняются зданиями круглогодичной эксплуатации со всеми современными удобствами. В десятой пятилетке введено в действие 61,5 процента таких туристских объектов. В результате удельный вес круглогодичных объектов за последние 5 лет увеличился с 37,8 до 44,6 процента, а обеспеченность посадочными местами в предприятиях питания на одно место проживания — с 0,59 до 0,71 процента.

Каждый год вводятся в эксплуатацию десятки новых туристских гостиниц, турбаз, кемпингов и предприятий питания, соответствующих высоким стандартам и удовлетворяющих запросы населения.

Большое внимание уделяется модернизации и переоснащению действующих туристских гостиниц, баз и кемпингов. За последние годы были реконструированы и капитально отремонтированы спальные корпуса, столовые и пищеблоки, сооружения санитарно-бытового назначения, котельные и прачечные, здания и площадки для культурно-массовой и физкультурно-оздоровительной работы, а также улучшены условия проживания обслуживающего персонала почти в 200 туристских хозяйствах.

За последнее десятилетие, по существу, начала создаваться материально-техническая база туризма на востоке страны. Интенсивное освоение туристских ресурсов восточных районов, и прежде всего Урала, Сибири и Дальнего Востока, должно сыграть важную роль в обеспечении населения страны туристско-экскурсионным обслуживанием. Уже сейчас открыты туристские гостиницы в Южно-Сахалинске и Хабаровске, Красноярске и Братске, Горно-Алтайске и Шушенском, Омске и Тюмени, Тобольске и Перми, Челябинске и Уфе, Кургане и Чайковском, Улан-Удэ и Кызыле и в ряде других городов. Ускоренно вовлекаются в туристский оборот новые территории в районах Сибири, Дальнего Востока, а также Средней Азии.

Все чаще в процессе развития туризма возникает необходимость организации комплексных районов и центров туризма на базе использования уникальных природных, культурно-исторических и других туристских ресурсов. Превращение благоприятных для активного отдыха районов в центры туризма связано с созданием материальной базы: туристских гостиниц, турбаз и кемпингов, столовых, кафе и ресторанов, бюро путешествий и экскурсий, транспортных хозяйств, торговых предприятий и т. д.

В центрах туризма создаются крупные туристские комплексы, что способствует ускорению развития видов и форм туризма, повышению эффективности активного отдыха.

Крупный туристский комплекс в перспективе должен состоять из гостиниц, турбаз, кемпингов, приютов, предприятий общественного питания, включая специализированные кафе и рестораны, магазинов для продажи сувениров, курортных и спортивных товаров. В его составе — клубы и концертные залы, помещения для самодеятельных занятий и дискотеки, бассейны и бани, спортивные залы и площадки, учебные курсы и прокатные пункты. В программу обслуживания туристов включаются многочисленные культурно-массовые и спортивные мероприятия, максимально удовлетворяющие запросы отдыхающих. В связи с развитием семейного туризма для работы с детьми и наблюдения за ними привлекаются опытные педагоги.

Появились качественно новые туристские комплексы, объединяющие в своем составе места для проживания и питания туристов, помещения для культурно-массовой работы, службы туристско-экскурсионного, физкультурно-оздоровительного и коммунально-бытового обслуживания. К ним относятся такие крупные туристские комплексы, как «Измайлово» на 10 тысяч мест в Москве, «Гавань» на 1 000 мест в Ленинграде, «Москва» на 1 100 мест в Ташкенте, «Великий град» на 2 000 мест в Кисловодске, «Эребуни» на 630 мест в Ереване. Все они соответствуют международным стандартам. В стадии строительства находятся туристские комплексы в Киеве на 1 000 мест, Новосибирске на 830 мест, Чите на 500 мест, во Владивостоке на 600 мест, Свердловске на 700 мест и других городах.

В последние годы стали особенно популярны горные туристские центры, которые создаются в местах с живописной природой и благоприятным климатом. К услугам туристов

хорошие лыжные трассы, канатные дороги и подъемники, уютные помещения для жилья, спортивные площадки, залы для оздоровительных мероприятий, концертов, кинофильмов, танцев. Для туристов подготовлена богатая и разнообразная программа культурных мероприятий, эстрадных и театральных представлений, экскурсий. Работают пункты проката лыжного снаряжения и инвентаря для туристских и спортивных занятий. В перечень услуг все чаще включаются сауна, бассейн, солярий и т. д. В горнолыжных комплексах строятся лыжные трассы с различными перепадами высот, удобные как для начинающих, так и для опытных лыжников. С туристами работают опытные инструкторы.

В горных туристских центрах создаются условия для занятий другими видами зимнего спорта, такими, например, как катание на коньках и санях.

Современные горные туристские зоны привлекают многочисленных любителей зимнего активного отдыха. Летом эти районы обладают идеальными условиями для горно-пешеходного туризма, являясь отправным пунктом для различных маршрутов по горным трассам, походов через перевалы и экскурсий. Таким образом, горные туристские зоны дают возможность заниматься активным отдыхом на протяжении всего года, они отличаются особой атмосферой, которая постоянно влечет тех, кто однажды уже побывал там. Опыт эксплуатации горных туристских зон и растущая их популярность выдвигают задачу дальнейшего их развития.

В 1982 году туристско-экскурсионные организации профсоюзов имели в своем распоряжении 969 туристских учреждений на 373 тысячи мест. Основная часть этих хозяйств состояла из 615 собственных туристских гостиниц, туристских баз и кемпингов на 240,5 тысячи мест. Была создана сеть питания из 1 150 ресторанов, столовых, кафе, баров и буфетов, позволяющая одновременно обслуживать 172,1 тысячи человек.

Туркомплексы и тургостиницы составляли 30,4 процента всех мест, турбазы — 66,2 и кемпинги — 3,4 процента. Вместимость в среднем одной гостиницы составила 492 места, турбазы — 396 мест и кемпинга — 292 места.

Проявилась тенденция размещения туристских учреждений в основных районах, которые привлекают наибольшее число туристов и экскурсантов. Так, значительное количество туристских объектов размещались в республиканских,

краевых и областных центрах —88, на побережье Черного, Балтийского, Каспийского морей, на Байкале и Селигере — 94, в Нечерноземной и Черноземной зонах России — 123, по берегам крупнейших рек — Волги, Днепра, Енисея и Немана — 54, по трассам популярных туристских маршрутов — «Золотое кольцо России», «Древнерусские города северо-запада», «Города — заповедники Средней Азии» и других — 44, в горнолыжных районах — 27 и т. д. Осуществлялась линия на преимущественное развитие туристских гостиниц по сравнению с другими видами туристских учреждений, как наиболее перспективного типа этих предприятий.

Современные туристские гостиницы, базы, кемпинги отличаются от коммунальных наличием помещений и площадок для физкультурно-оздоровительных мероприятий (теннис, кегельбан, волейбол, баскетбол, настольный теннис, бильярд, бассейн и солярий, сауна и др.), для проведения конгрессов и семинаров (аудитории, конференц-залы с устройствами для перевода, видеомагнитофонами, выставочными стендами, мини-телестудии и др.), для отдыха (фойе, клубы, телевизионные залы, зимние сады, прогулочные галереи и др.), для культурно-массовой и развлекательной работы (киноконцертные залы, танцевальные площадки, игровые комнаты и др.), для разнообразного питания и покупок (рестораны, столовые, бары, кафе, буфеты, банкетные залы, торговые центры, киоски и др.), для коммунально-бытовых услуг (парикмахерские, мастерские по ремонту одежды и обуви, гаражи и стоянки и т. д.).

Анализ состояния современного фонда гостиниц Центрального совета показывает, что почти 10 процентам из них присвоен высший «А» и высший «Б» разряды, 80 процентам I и II разряды и только 10 процентам — III и IV разряды. В то же время 97 процентам туристских баз в основном присвоен III и IV разряды по единой классификации. Для отдыхающих, следовательно, более предпочтительным является гостиничный тип помещений.

Поэтому на уже действующих туристских базах во время их модернизации и реконструкции строятся или переоборудуются корпуса в помещения гостиничного типа. В настоящее время количество 2-местных номеров в новостройках достигает 80 процентов от всего фонда мест, что позволит в дальнейшем обеспечить более широкое развитие семейного туризма.

Современные туристские гостиницы и корпуса гостиничного типа на турбазах на 90—100 процентов обеспечены водопроводом, горячим водоснабжением, центральным и местным отоплением, канализацией. Свыше 70 процентов туристских учреждений имеют парикмахерские, киоски «Союзпечать» и «Сувениры», киноконцертные залы, туристские кабинеты и библиотеки. Свыше половины из них располагают телефоном, пунктами ремонта одежды и проката туристского и культурно-массового инвентаря, стоянками автомашин, игровыми автоматами. Многие обеспечивают туристов билетами на междугородный транспорт.

Учитывая наличие материальной базы и запросы туристов, туристские хозяйства стараются обеспечить дополнительные услуги по ремонту одежды и обуви, стирке белья, химчистке, ремонту часов, фотоаппаратов, организации работ фотолабораторий, выдаче напрокат туристских штормовых костюмов и туристской обуви, спальных мешков, посуды для приготовления пищи в полевых условиях, лыж и лыжных принадлежностей, лодок и катеров, пляжных принадлежностей, игр и музыкальных инструментов.

Особенностью туристских учреждений является обязательная организация в них туристских методических кабинетов, в которых проводятся беседы с туристами. Туристам необходимо знать, как надо выбирать и разрабатывать маршруты, подготовить индивидуальное и групповое снаряжение, укладывать рюкзак, упаковывать и хранить продукты питания, составлять рацион и приготовить пищу в походных условиях, применять основы туристской техники при преодолении препятствий, проводить бивачные работы, разводить костер, оказывать первую помощь пострадавшему, ориентироваться на местности, использовать приметы для прогноза погоды. Со всем этим они знакомятся под руководством инструкторов-методистов. Полученные знания закрепляются в тренировочном походе, а затем применяются на трассе маршрута.

С каждым годом растет популярность горнолыжного туризма. Особенно актуальна для районов горного туризма проблема строительства канатных дорог и других подъемников. В настоящее время в системе Центрального совета по туризму и экскурсиям 80 канатных дорог общей протяженностью свыше 60 км. Это буксировочные канатные дороги, пассажирские канатные кресельные и парнокресельные дороги и, наконец, маятниковые пассажирские канатные дороги. Длина каждой из этих дорог составляет от 120 до 2 600 м. Они размещены в Мурманской, Кемеровской, Челябинской, Сахалинской, Карачаево-Черкесской областях, Красноярском крае, Кабардино-Балкарской, Северо-Осетинской и Дагестанской автономных республиках России; в Закарпатской, Ивано-Франковской и Крымской областях Украины; в Ташкентской области Узбекистана; Алма-Атинской и Чимкентской областях Казахстана; в Грузии и Латвии. Имеются районы, где введено в эксплуатацию до 10 дорог. Однако уже сейчас ощущается значительная нехватка этих дорог как в уже популярных районах, так и в перспективных центрах. Поэтому стоит задача ускоренного их строительства.

В 1981—1986 годах значительно увеличится объем услуг для туристов, повысится культура обслуживания, будут освоены для организации туристского отдыха новые туристские районы, дальнейшее развитие получат различные походы и путешествия, новые виды экскурсий. Разрабатываются перспективные схемы развития туризма в республиках, краях и областях, определяется целесообразность создания и размещения туристских объектов, очередность их строительства, выявляются туристские ресурсы территорий, предусматриваются мероприятия по охране природы и памятников истории и культуры, изучаются трудовые, финансовые, строительные и другие возможности.

С каждым годом возрастает потребность в активном отдыхе. Это способствует развитию материальной базы туризма, расширению географии и видов путешествий.

В десятой пятилетке запланировано строительство 211 новых туристских учреждений, из которых намечается ввести в эксплуатацию 78 туристских гостиниц, 45 туристских баз и 11 кемпингов на 80 тысяч мест, а также расширить ряд действующих хозяйств. Крупнейшими из новостроек будут три туристские гостиницы в Киеве, по две в Ташкенте и Кишиневе, по одной в Кемерове, Новосибирске, Ленинграде, Свердловске, Баку, Гагре, Москве и Алма-Ате, туристские базы в Севастополе и Московской области. Будут созданы новые автохозяйства, канатные дороги, жилые дома для обслуживающего персонала, оборудованы две пещеры, ряд пляжных сооружений и т. д. Уже начата и будет продолжаться комплексная застройка 11 высокогорных комплексов, 45 объектов на побережье Балтийского, Черного, Каспийского и дальневосточных морей, на Байкале и Сели-

гере, 21 объекта в древних русских и среднеазиатских городах, 87 объектов в республиканских, краевых и областных центрах, 21 объекта на Урале, в Сибири и на Дальнем Востоке, 27 объектов в Нечерноземной и Черноземной зонах России, 24 объектов на берегах крупнейших рек.

Ожидается дальнейшее расширение сети гостиниц средней категории и дополнительных средств размещения негостиничного типа.

Намечено завершить в текущей пятилетке благоустройство действующих туристских гостиниц, баз и кемпингов, улучшить в них жилищные, бытовые, санитарно-гигиенические условия для туристов. На их территориях будут построены новые спальные корпуса, столовые и пищеблоки, культурно-массовые и физкультурно-оздоровительные сооружения, пляжи и детские площадки, инженерные сети и объекты санитарно-бытового и хозяйственного назначения.

Качество обслуживания будет повышено за счет более тщательной подготовки к каждому сезону, текущего ремонта самих помещений и прилегающих территорий, более разнообразного питания, расширения культурно-массовых и спортивно-оздоровительных программ. Все это позволит увеличить загрузку материальной базы в несезонный период, что приведет к ее более эффективному использованию.

Расширение конгрессного и выставочного туризма за счет строительства в составе туристских центров выставочных и демонстрационных помещений, залов театрального и аудиторного типа и других конгрессных мест позволит также более равномерно загружать материальную базу туризма в несезонный период.

Более высокие темпы развития потребностей населения в туристском отдыхе по сравнению с темпами туристского строительства выдвигают проблемы использования для проживания туристов негостиничных помещений, а также квартир местных жителей. В связи с этим необходима стандартизация гостиничных номеров на маршруте, а также квартир частного сектора. Это позволит обеспечить одинаковое размещение по условиям на протяжении всей трассы маршрута.

Все большее значение приобретает местный, внутрирегиональный туризм. Он обеспечивает возможность проведения походов, путешествий и экскурсий в пределах своего края или области в основном без загрузки междугородного

магистрального транспорта. Такой активный отдых более эффективен и доступен.

В 1985 году объем предоставляемых туристских услуг достигнет 1,8 миллиарда рублей. К концу пятилетки ежегодно будет обслуживаться 37 миллионов туристов и 200 миллионов экскурсантов. Количество плановых маршрутов возрастет до 15 тысяч. Туристам и экскурсантам будет представлена возможность отдыхать в любом регионе страны.

Справочник «Туристские учреждения профсоюзов» ставит своей задачей помочь любителям путешествий выбрать наиболее интересное для них место отдыха.

РСФСР

Российская Советская Федеративная Социалистическая Республика по размерам своей территории, численности населения и производительным силам является крупнейшей в стране. Расположенная в двух частях света — Европе и Азии, она занимает три четверти территории Советского Союза. Здесь проживает более половины населения СССР.

С каждым годом растет стремление советских людей лучше познать свою Родину. В РСФСР их привлекают красивая природа, желание побывать на великих стройках пятилеток, пройти по местам революционной, боевой и трудовой славы советского народа. Большой интерес вызывают историко-революционные и архитектурные памятники, музеи, картинные галереи.

Российская Федерация располагает неограниченными возможностями и природными данными для удовлетворения самых разнообразных туристских интересов. На ее огромной территории расположены равнины, горы и целые горные районы. Живописна природа средней полосы России, с полями и лугами, лиственными лесами, большими и малыми реками, красивыми озерами. Леса — одно из главных богатств Российской Федерации; весьма разнообразен ее животный мир.

Особую привлекательность ландшафту придают многочисленные реки и озера. В Российской Федерации насчитывается около 120 тысяч рек протяженностью более 10 км и около 2 миллионов озер разной величины — от карликовых до таких гигантов, как Байкал, Ладожское и Онежское. Не столь велики, но очень живописны Телецкое озеро на Алтае, Селигер в Калининской области, озеро Ильмень в Новгородской области.

По территории республики текут полноводные реки: Волга, Дон, Кубань, Терек, Северная Двина, Печора, а в Сибири — Обь, Енисей, Лена, Колыма, Амур. Реки обеспечивают потребности народного хозяйства страны в электроэнергии. На Волге работает ряд гидроэлектростанций, в том числе такие крупные, как Волжская имени В. И. Ленина и Волжская имени XXII съезда КПСС. Сама река на значительном протяжении превратилась в цепь водохранилищ, по которым курсируют теплоходы, быстроходные «Ракеты» и «Метеоры».

Есть в республике города, которые особенно дороги туристам. Это столица нашей Родины — город-герой Москва, Ульяновск — родина Владимира Ильича Ленина — основателя Советского государства и Коммунистической партии. К 100-летию со дня рождения В. И. Ленина в Ульяновске воздвигнут Ленинский мемориальный комплекс. Одно из самых посещаемых туристами мест — Шушенское, где создан Государственный мемориальный музей-заповедник «Сибирская ссылка В. И. Ленина». Немало памятных ленинских мест в Ленинграде, других городах и районах республики.

В каждом крае и области Российской Федерации можно найти живописные уголки для туристских походов и отдыха, познакомиться с достопримечательностями, памятниками и музеями, встретиться с интересными людьми. Большой поток туристов направляется в древние русские города: Новгород и Псков, Смоленск и Горький, Суздаль и Углич и другие.

В РСФСР немало мест, связанных с именами выдающихся писателей, поэтов, ученых. Это Музей-усадьба Л. Н. Толстого в Ясной Поляне; Пушкинские Горы, село Лермонтово (бывш. Тарханы), где жили и похоронены А. С. Пушкин и М. Ю. Лермонтов; Музей-усадьба И. С. Тургенева в Спасском-Лутовинове; репинские «Пенаты» под Ленинградом; чеховские места в Подмосковье и Таганроге; родина С. Есенина — село Константиново в Рязанской области; Дом-музей П. И. Чайковского в Клину; Калуга, где жил и работал К. Э. Циолковский и многие другие.

Прекрасные города созданы за годы Советской власти. Их названия — страницы истории нашей Родины. Каждое из них напоминает о героических делах и беспримерном революционном и трудовом энтузиазме советских людей: Магнитогорск, Новокузнецк, Комсомольск-на-Амуре, Братск, Тольятти, Брежнев...

Более подробная физико-географическая характеристка краев и областей РСФСР, описание их туристских возможностей даны в статьях, которые предшествуют описаниям и справочным сведениям по каждому туристскому учреждению.

Алтайский край

Более 10 процентов территории Западной Сибири занимает этот обширный край, расположенный в бассейне Верхней Оби и в Кулундинской котловине. Север и северо-запад края — плодородная черноземная равнина, а на юго-востоке находятся горные

55097 Центральная научная библиотека

хребты и высокие плоскогорья. Высшая точка Алтая — г. Белуха — 4 506 м. Климат Алтайского края резко континентальный, с продолжительными и морозными зимами и коротким, но жарким летом. В горных районах лето прохладнее и дождливее, а зима теплее. Средняя температура января в равнинной части края —19°, а июля +18,9°. Почти 25 процентов территории края покрыто лесами, а в бассейнах Бии и Катуни и на склонах Саянского кряжа — более 40 процентов территории. Своеобразны березовые леса, или «колки», в Кулундинской степи.

Алтайские горы богаты железной рудой, полиметаллическими рудами, ртутью, вольфрамом и другими полезными ископаемыми.

Равнинная часть края — один из крупнейших зерновых районов Советского Союза, здесь распространены высокосортные яровые пшеницы, ячмень, овес, а также рожь, просо, гречиха.

Край издавна привлекает разнообразием своей природы, интересными для туристов маршрутами, возможностями организации здесь путешествий всех видов: пешеходных, водных, лыжных, конных.

Административным, промышленным и культурным центром является город Барнаул — старейший город края, один из крупнейших городов Сибири.

В крае расположено 6 туристских учреждений.

Туристская база «Алтай». Создана в 1969 году, находится в черте Бийска в сосновом ленточном бору в 1,5 км от р. Бии. Рассчитана на 400 мест, в том числе 300 мест круглогодичного действия в 5-этажном корпусе (III гостиничный разряд), 100 мест сезонного действия в коттеджах (III гостиничный разряд). Сезонная сеть работает с 1 июня по 31 августа. В корпусе круглогодичного действия имеются 2-, 3- и 4-местные номера со всеми удобствами. В помещениях сезонного действия — 4-местные номера, санузлы и душевые находятся на территории турбазы. Турбаза обслуживает туристов всесоюзных и местных туристских маршрутов с организацией 1-дневных туристских прогулок, многодневных пеших туристских походов, а также школьников, учащуюся молодежь. На турбазе есть столовая на 186 мест (самообслуживание), кафе, дискотека, телевизионная комната, туристский кабинет, библиотека, танцевальная и спортивные площадки, теннисный корт, пункт проката туристского инвентаря и снаряжения, комната бытового самообслуживания, медицинский пункт, киоски «Союзпечать», «Сувениры», почта, стоянка для легковых автомобилей. Турбаза оказывает услуги: вызов такси, продажа авиационных и железнодорожных билетов. Почта, сберегательная касса, магазин, а также ближайший музей, театр, кинотеатры, Дома культуры, стадионы расположены в

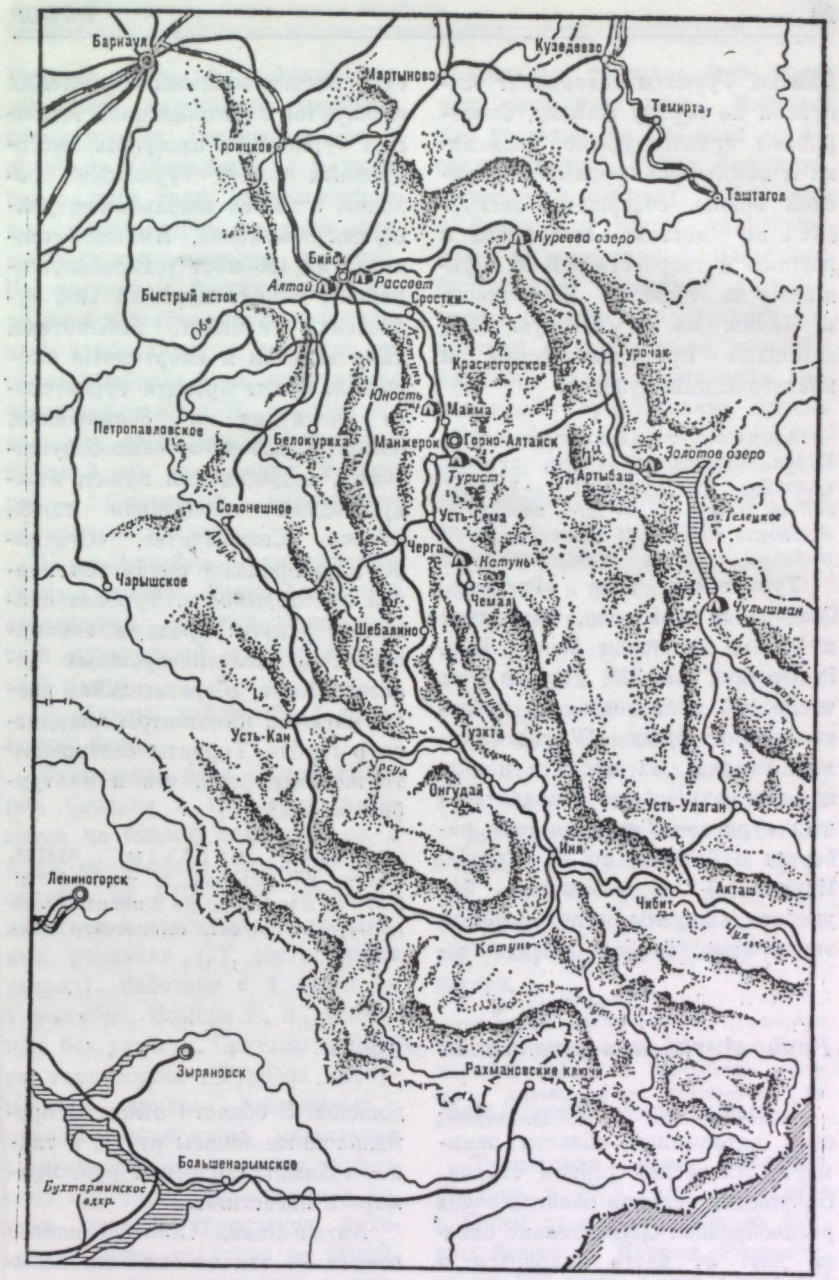

Схема размещения туристских объектов на территории Горного Алтая.

хребты и высокие плоскогорья. Высшая точка Алтая — г. Белуха — 4 506 м. Климат Алтайского края резко континентальный, с продолжительными и морозными зимами и коротким, но жарким летом. В горных районах лето прохладнее и дождливее, а зима теплее. Средняя температура января в равнинной части края —19°, а июля +18,9°. Почти 25 процентов территории края покрыто лесами, а в бассейнах Бии и Катуни и на склонах Саянского кряжа — более 40 процентов территории. Своеобразны березовые леса, или «колки», в Кулундинской степи.

Алтайские горы богаты железной рудой, полиметаллическими рудами, ртутью, вольфрамом и другими полезными ископаемыми.

Равнинная часть края — один из крупнейших зерновых районов Советского Союза, здесь распространены высокосортные яровые пшеницы, ячмень, овес, а также рожь, просо, гречиха.

Край издавна привлекает разнообразием своей природы, интересными для туристов маршрутами, возможностями организации здесь путешествий всех видов: пешеходных, водных, лыжных, конных.

Административным, промышленным и культурным центром является город Барнаул — старейший город края, один из крупнейших городов Сибири.

В крае расположено 6 туристских учреждений.

Туристская база «Алтай». Создана в 1969 году, находится в черте Бийска в сосновом ленточном бору в 1,5 км от р. Бии. Рассчитана на 400 мест, в том числе 300 мест круглогодичного действия в 5-этажном корпусе (III гостиничный разряд), 100 мест сезонного действия в коттеджах (III гостиничный разряд). Сезонная сеть работает с 1 июня по 31 августа. В корпусе круглогодичного действия имеются 2-, 3- и 4-местные номера со всеми удобствами. В помещениях сезонного действия — 4-местные номера, санузлы и душевые находятся на территории турбазы. Турбаза обслуживает туристов всесоюзных и местных туристских маршрутов с организацией 1-дневных туристских прогулок, многодневных пеших туристских походов, а также школьников, учащуюся молодежь. На турбазе есть столовая на 186 мест (самообслуживание), кафе, дискотека, телевизионная комната, туристский кабинет, библиотека, танцевальная и спортивные площадки, теннисный корт, пункт проката туристского инвентаря и снаряжения, комната бытового самообслуживания, медицинский пункт, киоски «Союзпечать», «Сувениры», почта, стоянка для легковых автомобилей. Турбаза оказывает услуги: вызов такси, продажа авиационных и железнодорожных билетов. Почта, сберегательная касса, магазин, а также ближайший музей, театр, кинотеатры, Дома культуры, стадионы расположены в

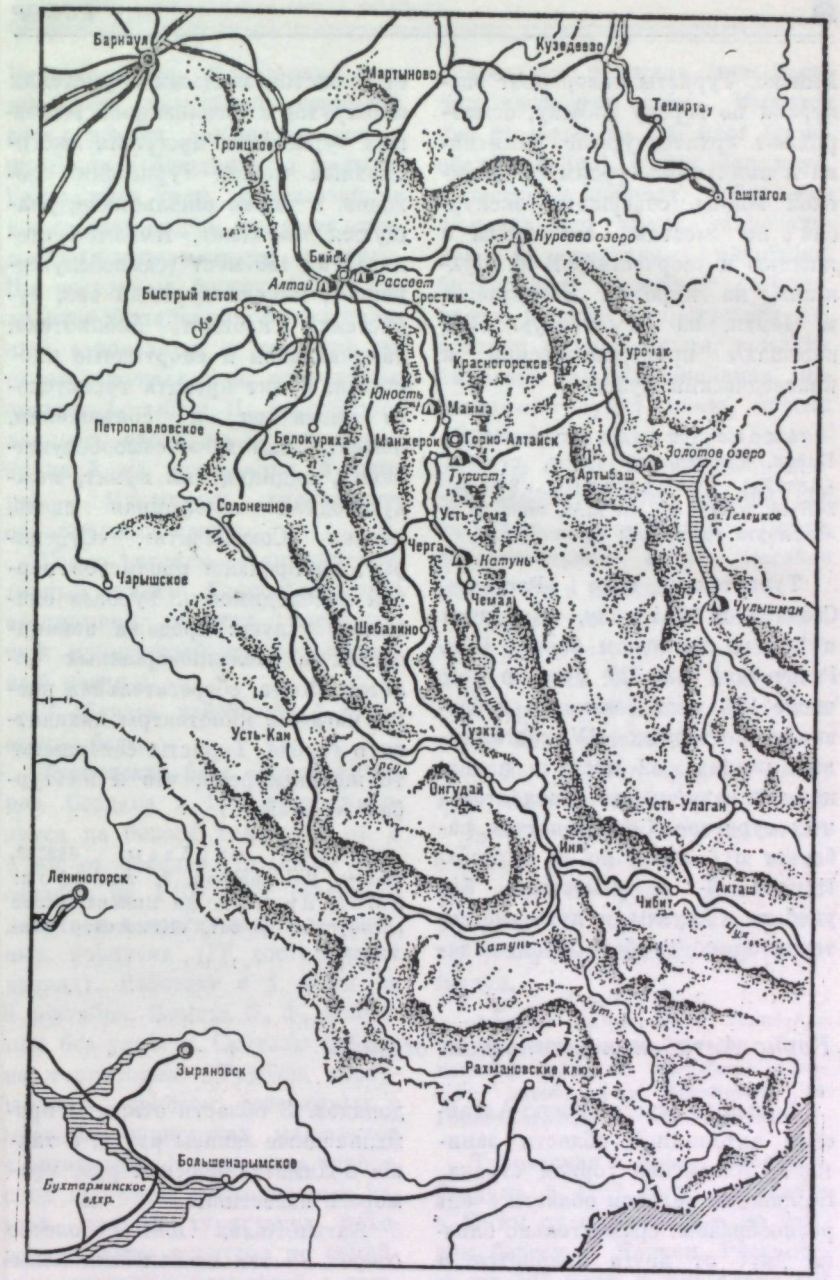

Схема размещения туристских объектов на территории Горного Алтая.

Бийске. Туристы совершают экскурсии по городу Бийску, осматривают архитектурные памятники и памятники героям гражданской войны, совершают экскурсии по местам, связанным с жизнью и творчеством В. М. Шукшина, на курорты Белокуриха и Чемал, на Чемальскую ГЭС, посещают природоведческий и краеведческий музеи.

Адрес турбазы: 659329, Бийск, Смоленский тракт, турбаза «Алтай»; телефоны: 2-07-44; 2-07-46; проезд: от ж.-д. вокзала и аэропорта городским транспортом.

Туристская база «Рассвет». Создана в 1964 году, находится в Бийске на левом берегу Бии. Рассчитана на 328 мест, в том числе 286 мест сезонного действия в коттеджах (IV гостиничный разряд), 42 места в палатках для размещения самодеятельных туристов. Сезонная сеть работает с 6 июня по 28 августа. Номера 3- и 4-местные без удобств. Санузлы и душевые на территории. Турбаза обслуживает туристов местных туристских маршрутов с организацией 1-дневных туристских прогулок, многодневных пеших туристских походов, а также школьников, учащуюся молодежь. Имеются столовая на 150 мест (самообслуживание), киноконцертный зал, туристский кабинет, библиотека, танцевальная и спортивные площадки, пункт проката туристского инвентаря и снаряжения, комната бытового самообслуживания, медицинский пункт, междугородная телефонная связь, киоски «Союзпечать», «Сувениры», по продаже предметов первой необходимости. Турбаза оказывает услуги: продажа авиационных и железнодорожных билетов. Почта, сберегательная касса, магазин, кинотеатры находятся в городе. Туристы совершают те же экскурсии, что и на турбазе «Алтай».

Адрес турбазы: 659330, Бийск, ул. Садовая, 3; телефон: 2-07-77; проезд: до Бийска, далее автобусами до ост. «Кинотеатр «Октябрь».

Горно-Алтайская автономная область

Большую часть Горно-Алтайской автономной области занимает Алтайская горная страна. Природные условия области очень разнообразны: сравнительно близко друг от друга находятся и тайга, и ледники, и засушливые полупустыни, и бурные полноводные реки. На реках много водопадов. В области открыты промышленные запасы ртути, а также полиметаллических руд, мрамора и известняка.

Алтын-Коль, или «Золотое озеро», — так по-алтайски называется одно из красивейших озер нашей страны — Телецкое. Оно по праву считается жемчужиной

Горного Алтая. Кристально чистая вода, напоенный ароматом сосен воздух, множество рек и ручейков с большими и малыми водопадами, горы, опоясывающие его со всех сторон, придают этим местам неповторимую красоту. На восточном берегу озера находится Алтайский государственный заповедник, а там, где из озера вытекает Бия, расположен поселок Артыбаш. На южной оконечности озера, на берегу самой крупной из впадающих в него рек — Чулышман, расположен одноименный приют.

Горно-Алтайск — административный центр Горно-Алтайской автономной области, современный культурный и промышленный центр.

В области действуют 4 туристские базы.

Туристская база «Золотое озеро». Создана в 1928 году, находится на берегу Телецкого оз. в 1 км от поселка Артыбаш. Рассчитана на 1 109 мест сезонного действия в коттеджах и деревянных корпусах (IV гостиничный разряд). Работает с 1 июня по 8 сентября. Номера 2-, 3-, 4-местные без удобств. Санузлы и баня на территории. Турбаза обслуживает туристов всесоюзных и местных туристских маршрутов с организацией 1-дневных туристских прогулок, многодневных пеших, водных туристских походов, а также туристов по семейным путевкам, родителей с детьми в возрасте от 12 лет, школьников, учащуюся молодежь, самодеятельных туристов (при наличии свободных мест). Имеются две столовые на 700 мест (самообслуживание), буфет, бар, клуб, туристский кабинет, библиотека с читальным залом, танцевальная и спортивные площадки, бильярдная, лодочная станция, пункт проката туристского инвентаря и снаряжения, комнаты бытового самообслуживания, медицинский пункт, почта, киоски «Союзпечать», «Сувениры», аптечный, по продаже предметов первой необходимости, стоянка для легковых автомобилей. Почта, сберегательная касса, магазин находятся в поселке.

Туристская база имеет два приюта: *«Озеро Куреево»* на 316 мест, из них 176 мест в деревянном корпусе, 40 мест в коттеджах и 100 мест в палатках; *«Чулышман»* на 120 мест, из них 80 мест в деревянном корпусе и 40 мест в коттеджах. Приюты работают с 1 июня по 8 сентября. На приютах имеются кухни для самостоятельного приготовления пищи, санузлы, спортивные площадки.

Адрес турбазы: Горно-Алтайская автономная область, Турочакский район, с. Артыбаш; проезд: автобусом и вертолетом от Горно-Алтайска до пос. Артыбаш.

Туристская база «Катунь». Создана в 1968 году, находится в 17 км от с. Усть-Сема на правом берегу р. Катунь. Рассчитана на 507 мест, в том числе 102 места круглогодичного действия в 2-этажном корпусе (IV гости-

ничный разряд), 90 мест сезонного действия в деревянных корпусах (IV гостиничный разряд) и 315 мест в коттеджах (IV гостиничный разряд). Сезонная сеть работает с 31 мая по 13 сентября. В корпусе круглогодичного действия имеются 2- и 3-местные номера без удобств, в помещениях сезонного действия — 2-, 3-, 4-местные номера. Санузлы и баня на территории. Турбаза обслуживает туристов местных туристских маршрутов с организацией однодневных туристских прогулок, многодневных пеших, конных туристских походов, а также туристов по семейным путевкам, родителей с детьми в возрасте от 7 лет, школьников, учащуюся молодежь, самодеятельных туристов (при наличии свободных мест). Имеются столовая на 320 мест (самообслуживание), летний кинотеатр, туристский кабинет, библиотека, танцевальная, спортивные и детские игровые площадки, игровые комнаты, бильярдная, естественный пляж, пункт проката туристского инвентаря и снаряжения, комната бытового самообслуживания, медицинский пункт, киоски «Союзпечать» и по продаже предметов первой необходимости. Почта, сберегательная касса и магазин находятся в селе. Туристы совершают природоведческие экскурсии.

Адрес турбазы: Горно-Алтайская автономная область, Шебалинский район, с. Узнеза, турбаза «Катунь»; проезд: рейсовыми автобусами Бийск—Чемал, Горно-Алтайск—Чемал.

Туристский комплекс «Турист». Создан в 1975 году, находится в центре Горно-Алтайска. Рассчитан на 265 мест круглогодичного действия в 5-этажном корпусе (II гостиничный разряд). Номера 1-, 2- и 3-местные со всеми удобствами. Туркомплекс обслуживает туристов местных туристских маршрутов с организацией 1-дневных туристских прогулок, многодневных пеших туристских походов, а также туристов по семейным путевкам, родителей с детьми в возрасте от 7 лет, школьников, учащуюся молодежь и самодеятельных туристов (при наличии свободных мест). Имеются ресторан на 250 мест, бар, кинокоцертный зал, телевизионная комната, туристский кабинет, библиотека, пункт проката туристского инвентаря и снаряжения, комната бытового самообслуживания, медицинский пункт, парикмахерская, междугородная телефонная связь, киоск «Союзпечать». Ближайшие музеи, театр, кинотеатры, Дома культуры, стадионы, почта, сберегательная касса и магазин находятся в городе. Комплекс оказывает услуги: глажение и ремонт одежды, ремонт и чистка обуви, срочная стирка и химчистка, вызов такси, продажа билетов в театры и кино, авиационных и железнодорожных билетов. Туристы совершают экскурсии по городу, в Бийск, природоведческие, производственные.

Адрес комплекса: Горно-Алтайск, просп. Коммунистический, 49, туркомплекс «Турист»; проезд: автобусом из Бийска или самолетом до Горно-Алтайска, далее городским транспортом.

Туристская база «Юность». Создана в 1958 году, находится в 30 км от Горно-Алтайска в долине р. Катунь. Рассчитана на 354 места сезонного действия в сборно-щитовых домиках (IV гостиничный разряд), работает с 9 июня по 29 августа. Номера 2- и 4-местные без удобств. Санузлы и баня на территории. Турбаза обслуживает туристов местных туристских маршрутов с организацией 1-дневных туристских прогулок, многодневных пеших туристских походов, а также школьников, учащуюся молодежь. Имеются столовая на 150 мест (самообслуживание), буфет, кинозал, туристский кабинет, библиотека с читальным залом, танцевальная и спортивные площадки, пункт проката туристского инвентаря и снаряжения, комната бытового самообслуживания, медицинский пункт, киоски «Союзпечать», «Сувениры», по продаже предметов первой необходимости, стоянка для легковых автомобилей. Почта, сберегательная касса и магазин находятся в 4 км от турбазы. Туристы совершают экскурсии на оз. Ая и Монжерок, на Черемшанский водопад, в Соузгинский питомник, в Горно-Алтайск.

Адрес турбазы: 659703, Горно-Алтайская автономная область, Майминский район, с. Соузга, турбаза «Юность»; телефон: 2-24-75; проезд: автобусами Горно-Алтайск — Манжерок, Горно-Алтайск — Усть-Сема, Горно-Алтайск — Чемал.

Амурская область

Амурская область расположена в юго-западной части Дальнего Востока. Она граничит с Читинской областью, Якутской АССР и Хабаровским краем. Разнообразен ее растительный и животный мир. По всей территории области протекает р. Амур — крупнейшая транспортная артерия этого района. Через территорию области проходит Байкало-Амурская магистраль.

Коренное население области — эвенки. Советская власть дала им возможность перейти к оседлому образу жизни. Оленеводство, животноводство, охота — основной вид занятий местного населения.

Административным центром области является Благовещенск — старейший на Амуре город. Это один из крупнейших промышленных и транспортных центров Дальнего Востока. В городе много высших учебных заведений, научно-исследовательских институтов, культурно-просветительных учреждений. В местном краеведческом музее собраны мате-

риалы по истории Приамурья, о событиях и героях гражданской войны.

На территории области функционируют 2 туристские базы.

Туристская база «Зея». Создана в 1972 году, находится на берегу р. Зеи в 17 км от г. Зея в смешанном лесу; летом в окрестностях турбазы много грибов и ягод. В 3 км от турбазы находится несколько небольших озер и протекает р. Мокча. Рассчитана на 140 мест сезонного действия, в том числе 100 мест в 1-этажных деревянных корпусах (IV гостиничный разряд), 40 мест — для размещения самодеятельных туристов в палаточном городке. Период работы сезонной сети с июня по август. В корпусах туристы размещаются в 5-местных номерах, в палатках проживает также по 5 человек. Номера в корпусах без удобств. Турбаза обслуживает туристов местных туристских маршрутов с организацией 1-дневных туристских прогулок, а также 2- и 3-дневных пеших туристских походов протяженностью до 20 км. На турбазе также обслуживаются туристы по семейным путевкам, родители с детьми в возрасте от 7 лет, школьники и учащаяся молодежь. Питание туристов организовано в столовой на 100 посадочных мест (самообслуживание). К услугам туристов туристский кабинет, библиотека, спортивные площадки для игр в волейбол, бадминтон, теннис, футбольное поле, пункт проката туристского инвентаря и снаряжения, камера хранения, баня, киоск по продаже сувениров, бильярдная, медицинский пункт, междугородная телефонная связь в кредит. Туристам предлагаются экскурсии по г. Зея с посещением Зейской ГЭС и народного музея. Ближайшие музеи, Дворец культуры, стадионы расположены в г. Зея.

Адрес турбазы: 675200, Зея, Амурская область, пер. Пионерский, 5, турбаза «Зея»; телефон: 2-20-02; проезд: до ст. Тында Забайкальской ж. д., далее рейсовым автобусом Тында — Зея до ост. «Аэропорт», а затем пешком около 3 км до турбазы. От аэропорта Зея до турбазы также пешком около 3 км.

Туристская база «Мухинская». Создана в 1965 году, находится на правом берегу р. Зеи в 40 км от Благовещенска и в 5 км от ж.-д. ст. Призейская. Летом в ее окрестностях много грибов и ягод. Недалеко от турбазы находится оз. Гальянское и протекает р. Безымянка. Рассчитана на 330 мест, в том числе 130 мест круглогодичного действия в 2-этажных кирпичных корпусах (III гостиничный разряд), 110 мест сезонного действия в 1-этажных кирпичных корпусах (IV гостиничный разряд), 90 мест для размещения самодеятельных туристов в палаточном городке. Период работы сезонной сети с июня по август. В корпусах круглогодичного действия туристы размещаются в 2- и 4-местных номерах, сезонного действия — в 3-местных номерах. В палатках проживает по 5 человек. Номера в корпусах без удобств. Имеется стоянка для легковых автомобилей. Турбаза обслуживает туристов местных туристских маршрутов с организацией 1-дневных туристских прогулок, а также 2—4-дневных пеших туристских походов протяженностью до 50 км. На турбазе также обслуживаются туристы по семейным путевкам, родители с детьми в возрасте от 7 лет, школьники и учащаяся молодежь. Питание туристов организовано в столовой на 160 посадочных мест, имеются буфет на 10 посадочных мест, туристский кабинет, библиотека, спортивный городок, пункт проката туристского инвентаря и снаряжения, камера хранения, комната бытового самообслуживания, душ, зал игровых автоматов, медицинский пункт, междугородная телефонная связь в кредит, киоск «Союзпечать», бильярдная. Летом работают лодочная станция, пляж, танцевальная площадка. Для организации досуга детей имеется игровая комната. Почта, сберегательная касса и магазин находятся в 2 км от турбазы в Мухинском санатории. Ближайшие музеи, театр, филармония, Дома культуры, стадионы, кинотеатры расположены в Благовещенске. Туристам предлагаются экскурсии по историческим и памятным местам Благовещенска, в областной краеведческий музей. Организуются экскурсии на оз. Песчаное и Сомовое, в отделение Новотроицкого пригородного совхоза, на силикатный завод.

Адрес турбазы: 675092, Благовещенск, Амурская область, турбаза «Мухинская»; телефон: Благовещенск, 72-3-88; проезд: до ст. Призейская Забайкальской ж. д. или рейсовым автобусом от Благовещенска по направлению к г. Свободный.

Архангельская область

Архангельская область находится на севере нашей страны, включая бассейн Северной Двины и Онеги, низовья Мезени и арктические острова Северного Ледовитого океана.

Многочисленные озера и густая речная сеть сделали этот край популярным среди туристов, особенно водников. Не в меньшей мере эта популярность связана и с сохранившимися историко-архитектурными памятниками деревянного зодчества, своеобразием быта и фольклора русского Севера.

Интересно ознакомиться также с достижениями области в экономическом и культурном строительстве, с историей героической борьбы нашего народа с иностранными интервентами и белогвардейцами в 1918—1920 годах.

Центр области Архангельск — крупный промышленный город,

речной и морской порт. В городе много памятных мест, связанных с историко-революционными событиями. Есть интересные архитектурные ансамбли, памятники, музеи. Красивы новостройки города. Архангельск по праву называют «всесоюзной лесопилкой». Развиты и другие отрасли промышленности — в городе много разнообразных предприятий, среди них два крупных целлюлозно-бумажных комбината.

На территории области работают 3 туристских учреждения.

Туристская гостиница «Беломорская». Создана в 1981 году, находится в Архангельске, в районе ж.-д. вокзала. Рассчитана на 354 места, круглогодичного действия в 9-этажном корпусе (I гостиничный разряд). Располагает 1-, 2- и 3-местными номерами со всеми удобствами. Гостиница обслуживает туристов местных туристских маршрутов и маршрутов бюро путешествий и экскурсий с организацией экскурсий и 1-дневных туристских прогулок, а также родителей с детьми в возрасте от 7 лет, школьников, учащуюся молодежь и самодеятельных туристов (при наличии свободных мест). Имеются ресторан, бар, буфет, танцевальный зал, кинокоцертный зал, туристский кабинет, комната отдыха, комнаты бытового самообслуживания, камера хранения, парикмахерская, отделение связи, междугородная телефонная связь, киоски «Союзпечать», «Сувениры», стоянка для легковых автомобилей. Гостиница оказывает услуги: глажение и ремонт одежды, вызов такси, продажа авиационных билетов. Сберегательная касса, магазины находятся рядом с гостиницей. Туристы совершают экскурсии по Архангельску и его окрестностям с посещением музеев: краеведческого, изобразительных искусств, деревянного зодчества; посещают родину М. В. Ломоносова — с. Холмогоры; участвуют в теплоходных прогулках по Северной Двине. Ближайшие театр, кинотеатры, филармония, Дома культуры и стадионы находятся в городе.

Адрес гостиницы: 163061, Архангельск, ул. Тимме, 3, тургостиница «Беломорская»; телефон: Архангельск, 6-26-76; проезд: от ж.-д. вокзала автобусом до ост. «Кинотеатр «Русь»; от аэропорта автобусом до ост. «Ул. Гагарина», далее автобусом до ост. «Кинотеатр «Русь».

Туристская база «Северная Двина». Создана в 1974 году, находится в 24 км от Архангельска в районе дер. Малые Карелы, около Музея-заповедника деревянного зодчества. Она расположена в зеленой зоне отдыха областного центра, на высоком берегу Северной Двины. Вокруг турбазы заливные луга, холмы, овраги, рядом живописная долина р. Уемляпки. Вплотную к турбазе подступает северная тайга. Это центр лыжного спорта, где проводятся соревнования. Рассчитана на 260 мест круглогодичного действия в 2-этажных корпусах (III гостиничный разряд).

Располагает 2- и 3-местными номерами с умывальниками. Душевые и санузлы на этажах. Турбаза обслуживает туристов местных туристских маршрутов с организацией экскурсий, 1-дневных туристских прогулок и многодневных водных и лыжных туристских походов, а также родителей с детьми в возрасте от 7 лет, школьников, учащуюся молодежь и самодеятельных туристов (при наличии свободных мест). Имеются столовая на 130 мест (самообслуживание), кафе, бар, туристский кабинет, библиотека, спортивные и детские игровые площадки, игровой павильон, камера хранения, комната бытового самообслуживания, лодочная станция, пункт проката туристского инвентаря и снаряжения, медицинский пункт, стоянка для легковых автомобилей, полигон для ориентирования. Отделение связи, киоски «Союзпечать» и «Сувениры», магазин находятся рядом с турбазой. Туристы совершают экскурсии в Музей-заповедник деревянного зодчества, осматривают музеи Архангельска, побывают на родине М. В. Ломоносова в Холмогорах, участвуют в байдарочных походах по р. Ваймуге, плавании на ялах по Северной Двине, в лыжных походах по таежным районам области. Ближайшие музеи, театр, кинотеатры, филармония, Дома культуры, стадионы расположены в Архангельске.

Туристская база имеет 3 приюта: *«Чидвия»*, *«Сийский»* и *«Кругиха»*. Они расположены на трассах зимнего лыжного и летнего водного маршрутов, организуемых турбазой. Приюты рассчитаны на 30, 60 и 15 мест и работают с января по март и с июня по сентябрь. Туристы находятся на полном самообслуживании.

Адрес турбазы: 164402, Архангельск, Приморский район, д. Малые Карелы, турбаза «Северная Двина»; телефоны: Архангельск, 99-27-10, 99-27-19; проезд: от морского вокзала Архангельска автобусом.

Туристская база «Соловецкие острова» создана в 1965 году, находится на Большом Соловецком острове в одном из зданий бывшего Соловецкого монастыря. Рассчитана на 240 мест сезонного действия в 3-этажном корпусе. Работает с июня по сентябрь. Располагает 3—6-местными номерами без удобств. Санузлы на этажах. Турбаза обслуживает туристов местных туристских маршрутов с организацией экскурсий и 1-дневных туристских пеших и водных прогулок. Имеются поселковая столовая (самообслуживание), комната отдыха, бильярдная, лодочная станция, пункт проката туристского инвентаря и снаряжения, камера хранения. Почта, клуб, спортплощадки, сберегательная касса, киоски, магазин находятся в поселке, рядом с турбазой. Туристы совершают экскурсии по Соловецкому кремлю и его музеям, на Секирную гору,

к хутору Горка, Исааковскому и Савватьевскому скитам, Переговорному камню, в Ботанический сад, совершают походы пешком и на лодках по озерам и каналам островов Соловецкого архипелага.

Адрес турбазы: 164409, Архангельская область, Соловецкие острова, кремль, турбаза; телефон: Соловки, 3-21; проезд: морскими экскурсионными теплоходами или самолетами из Архангельска.

Астраханская область

Расположена на юго-востоке европейской части СССР и занимает Волго-Ахтубинскую пойму, дельту Волги и прилегающие к ним полупустыни Прикаспийской низменности. Климат области резко континентальный, засушливый: в ее южной части средняя температура июля +25°, а января —15°, среднегодовое количество осадков всего 175 мм.

Одна из старейших отраслей хозяйства — рыболовство и связанные с ним отрасли промышленности, достигнуты большие успехи в развитии пищевой промышленности, машиностроения (в частности, судостроения), химической и легкой промышленности. На орошаемых землях здесь развито овощеводство, бахчеводство, рисосеяние.

Редкая по красоте природа дельты Волги, ее многочисленные рукава и протоки, тростниковые джунгли, разнообразный животный мир, заросли уникального каспийского лотоса привлекают сюда многих туристов.

Астрахань — административный, индустриальный и культурный центр области, важнейший речной и морской порт Волго-Каспийского бассейна. Город известен с XIII века и сохранил ряд интересных архитектурных памятников, среди них Астраханский кремль, индийское подворье и т. п. Много мест связано с историко-революционными событиями, с жизнью и деятельностью замечательных людей. Город принимает многочисленные туристско-экскурсионные теплоходы.

В области 1 туристское учреждение.

Туристская база «Турист». Создана в 1975 году, находится в центральной части Астрахани, рядом с парком речного вокзала, в 200 м от берега Волги. Рассчитана на 232 места круглогодичного действия в 5-этажном корпусе (II гостиничный разряд). Имеются 2- и 3-местные номера со всеми удобствами. Турбаза обслуживает туристов всесоюзного и местного туристских маршрутов с организацией экскурсий, 1-дневных туристских прогулок и многодневных водных туристских походов в дельту Волги, а также туристов с детьми в возрасте от 7 лет, школьников, учащуюся молодежь и самодеятельных туристов (при наличии свободных мест). Имеются ресторан на 150 мест, киноконцертный зал, туристский кабинет, камера хранения, комната бытового самообслуживания, благоустроенный (городской) пляж, лодочная станция, пункт проката предметов культурно-бытового назначения и туристского инвентаря, медицинский пункт. Турбаза оказывает услуги: глаженье одежды, чистка обуви, срочная стирка, вызов такси. Почта, парикмахерская, киоски, магазин находятся на территории речного вокзала. Туристы совершают экскурсии по Астрахани, посещают историко-архитектурный музей-заповедник, дома-музеи семьи Ульяновых, С. М. Кирова, Н. Г. Чернышевского, картинную галерею. Предусмотрено также посещение центрального архитектурного ансамбля с Астраханским кремлем. Организуются экскурсии на рыбоводческие заводы, походы на лотосные поля в дельте Волги. Ближайшие музеи, театр, кинотеатры, филармония, Дома культуры, стадионы расположены вблизи турбазы в центре города.

Адрес турбазы: 414034, Астрахань, просп. Молодежный, 8, турбаза «Турист»; телефон: Астрахань, 6-21-39; проезд: от ж.-д. вокзала и аэропорта рейсовыми автобусами, а также троллейбусами и трамваями.

Башкирская АССР

Башкирская АССР находится на Южном Урале. Она отличается многообразием природных условий, так как расположена в пределах Русской равнины, Уральских гор и Западно-Сибирской низменности. Здесь можно встретить скалистые горные хребты, тайгу, степи, глубокие пещеры, бурные реки и спокойные озера.

Республика имеет богатые залежи полезных ископаемых. Основой ее экономики является многоотраслевая промышленность, среди которой выделяются машиностроение, нефтепереработка и химическая промышленность. Развито сельское хозяйство. По Башкирии проходят различные маршруты — пешие, лодочные, байдарочные, на плавдачах, виндсерфингах, мотонартах, верховые, санные, на пролетках, спелеологические. Особенно увлекателен поход на лодках или плотах по р. Белой.

Столица Башкирии Уфа — крупный промышленный, научный и культурный центр. Город основан в 1574 году у впадения р. Уфы в р. Белую. На территории бывшего уфимского кремля сохранилось немало памятников старины, много мест связано с пребыванием в Уфе В. И. Ленина и Н. К. Крупской, историко-революционными событиями.

В республике работают 7 туристских учреждений.

Туристская база «Агидель». Создана в 1964 году, находится в 76 км от Белорецка и в 3 км от с. Кага. Она расположена на отрогах хребта Урал-Тау в сосновом бору на берегу р. Белой на высоте 350 м над уровнем моря. Рассчитана на 284 места сезонного действия, в том числе 84 места в 2-этажном корпусе (IV гостиничный разряд) и 200 мест в летних домиках (IV гостиничный разряд). Работает с июня по август. Имеются 1—4-местные номера без удобств. Санузлы и душевые на этажах и на территории. Турбаза обслуживает туристов всесоюзных и местных туристских маршрутов с организацией экскурсий, 1-дневных туристских прогулок и многодневных водных туристских походов, а также туристов по семейным путевкам и родителей с детьми в возрасте от 7 лет, школьников, учащуюся молодежь и самодеятельных туристов (при наличии свободных мест). Имеются столовая на 200 мест (самообслуживание), буфет, туристский кабинет, библиотека с читальным залом, танцевальная, спортивные и детские игровые площадки, игровые комнаты, естественный пляж, пункт проката туристского инвентаря и снаряжения, медицинский пункт, камера хранения, комната бытового самообслуживания. Отделение связи, сберегательная касса и магазин находятся в 3 км от турбазы в с. Кага. Туристы совершают экскурсии по окрестностям турбазы и вдоль р. Белой, по местам, где сражался за свободу башкирского народа сподвижник Емельяна Пугачева Салават Юлаев. В годы гражданской войны в этих местах героически сражались красноармейцы под руководством прославленного полководца В. К. Блюхера. Ближайшие кинотеатры, Дома культуры, стадионы расположены в Белорецке.

Адрес турбазы: 452523, Башкирская АССР, Белорецкий район, с. Кага, турбаза «Агидель»; телефон: Белорецк, турбаза «Агидель»; проезд: из Уфы до Белорецка по ж. д. или самолетом, далее рейсовыми автобусами Белорецк — Авзян или Белорецк — Кага до ост. «Турбаза «Агидель».

Туристская база «Арский камень». Создана в 1972 году, находится в 18 км от Белорецка на склонах хребта Урал-Тау в сосновом бору на высоте 400 м над уровнем моря на берегу р. Белой. Рассчитана на 485 мест, в том числе 195 мест круглогодичного действия в деревянных корпусах (IV гостиничный разряд) и 290 мест сезонного действия в летних домиках (IV гостиничный разряд). Сезонная сеть работает с 22 мая по 16 сентября. В корпусе круглогодичного действия имеются 2—4-местные номера без удобств. Санузлы, душевые на территории. Турбаза обслуживает туристов нескольких местных туристских маршрутов с организацией экскурсий, 1-дневных туристских прогулок и многодневных пеших, конных и санных

туристских походов, а также туристов по семейным путевкам, родителей с детьми в возрасте от 7 лет, школьников, учащуюся молодежь и самодеятельных туристов (при наличии свободных мест). Имеются столовая на 200 мест (самообслуживание), буфет, клуб с кинозалом, туристский кабинет, библиотека с читальным залом, танцевальная, спортивные и детские игровые площадки, игровые комнаты, естественный пляж, пункт проката туристского инвентаря и снаряжения, камера хранения, комната бытового самообслуживания, медицинский пункт, парикмахерская, междугородная телефонная связь, киоск «Сувениры», магазин по продаже предметов первой необходимости. Отделение связи, сберегательная касса, магазин находятся в 2 км от турбазы в деревне Сосновка. Туристы совершают экскурсии по окрестностям турбазы, в Белорецк, участвуют в конно-верховых походах, путешествуют на пролетках, санях и снегоходах «Буран». Ближайшие музеи, кинотеатры, Дома культуры, стадионы расположены в Белорецке.

Адрес турбазы: 453513, Башкирская АССР, Белорецк, п/о Сосновка, турбаза «Арский камень»; телефон: Белорецк, 7-32-12; проезд: по ж. д. или самолетом до Белорецка, далее автобусом турбазы в день заезда.

Туристская база «Восход». Создана в 1981 году, находится в 35 км к юго-западу от Уфы. Расположена в зеленой зоне отдыха в 1 км от р. Дема. Рассчитана на 160 мест сезонного действия в летних домиках (IV гостиничный разряд). Работает с июня по август. Имеются 1—4-местные номера без удобств. Санузлы и душевые на территории. Турбаза обслуживает туристов местных туристских маршрутов с организацией экскурсий, 1-дневных туристских прогулок и 15-дневных водных туристских походов, а также школьников, учащуюся молодежь и самодеятельных туристов (при наличии свободных мест). Имеются столовая на 160 мест (самообслуживание), туристский кабинет, танцевальная и спортивные площадки, камера хранения, комната бытового самообслуживания. Туристы совершают экскурсии в Уфу, участвуют в путешествии на плотах по р. Деме. Ближайшие музеи, театр, кинотеатры, филармония, Дома культуры, стадионы расположены в Уфе.

Адрес турбазы: 450088, Башкирская АССР, Уфимский район, турбаза «Восход»; проезд: от ж.-д. вокзала, автовокзала и аэропорта Уфы автобусом до ост. «Кафе «Отдых», далее автобусом турбазы в дни заезда.

Туристская база «Зеленые дубки». Создана в 1975 году. Находится в Мелеузовском районе, в 15 км от г. Мелеуза на южных отрогах Уральских гор в лиственном лесу в 1 км от р. Белой. Рассчитана на 200 мест сезонного действия в летних домиках (IV гостиничный разряд). Име-

ются 1- и 2-местные номера без удобств. Санузлы, душевые на территории. Работает с 1 июня по 5 сентября. Турбаза обслуживает туристов местных туристских маршрутов с организацией экскурсий, 1-дневных туристских прогулок и 2—6-дневных пеших туристских походов, а также школьников, учащуюся молодежь и самодеятельных туристов (при наличии свободных мест). Имеются столовая на 132 места (самообслуживание), туристский кабинет, библиотека с читальным залом, танцевальная, спортивные и детские игровые площадки, бильярдная, пункт проката туристского инвентаря и снаряжения, камера хранения, комната бытового самообслуживания, медицинский пункт. Отделение связи, сберегательная касса и магазин находятся в 4 км от турбазы в пос. Бугульчан. Туристы совершают экскурсии в г. Мелеуз и на его конно-спортивный комплекс, по окрестностям турбазы; участвуют в походах по «Нургушской кругосветке» и по долине р. Иняк к Новомурадымовской пещере. Ближайшие музеи, кинотеатры, Дома культуры, стадионы расположены в г. Мелеузе.

Адрес турбазы: 453310, Башкирская АССР, Мелеузовский район, пос. Бугульчан, турбаза «Зеленые дубки»; телефон: Мелеуз, 2-09-37; проезд: из Уфы по ж. д. поездом Уфа — Кумертау до ж.-д. ст. Мелеуз или рейсовым автобусом Уфа — Мелеуз, далее автобусом турбазы в дни заезда.

Туристская база «Золотые пески». Создана в 1975 году, находится в 12 км от Уфы в пригородной зоне отдыха на берегу р. Белой. Рассчитана на 250 мест сезонного действия в летних домиках (IV гостиничный разряд). Работает с 26 мая по 6 сентября. Имеются 1- и 2-местные номера без удобств. Санузлы, душевые на территории. Турбаза обслуживает туристов местных туристских маршрутов с организацией экскурсий, 1-дневных туристских прогулок и многодневных пеших и водных туристских походов, родителей с детьми в возрасте от 7 лет, школьников, учащуюся молодежь и самодеятельных туристов (при наличии свободных мест). Имеются столовая на 200 мест (самообслуживание), туристский кабинет, библиотека с читальным залом, танцевальная, спортивные и детские игровые площадки, естественный пляж, лодочная станция, пункт проката туристского инвентаря и снаряжения, камера хранения, комната бытового самообслуживания. Отделение связи находится в 1 км от турбазы; сберкасса, магазины — в Уфе. Туристы совершают экскурсии в Уфу, по окрестностям турбазы, участвуют в байдарочном походе по р. Юрюзань, пешем походе к пещере Победа. Ближайшие музеи, театр, кинотеатры, филармония, Дома культуры, стадионы расположены в Уфе.

Адрес турбазы: 450057, Башкирская АССР, Уфа, ул. Элеваторная, турбаза «Золотые пески»; проезд: от ж.-д. вокзала и аэропорта Уфы на рейсовом автобусе до ост. «Мелькомбинат», далее автобусом турбазы в день заезда.

Туристская гостиница «Турист». Создана в 1974 году, находится в Уфе. Рассчитана на 452 места круглогодичного действия в 5-этажном корпусе (II гостиничный разряд). Имеются 2- и 3-местные номера со всеми удобствами. Гостиница обслуживает туристов всесоюзных и местных туристских маршрутов с организацией экскурсий, 1-дневных туристских прогулок и туристских походов, родителей с детьми в возрасте от 7 лет, школьников, учащуюся молодежь и самодеятельных туристов (при наличии свободных мест). Имеются ресторан на 300 мест, буфет, бар, кинокоцертный зал, туристский кабинет, библиотека с читальным залом, танцевальная, спортивные и детские игровые площадки, пункт проката туристского инвентаря и снаряжения, камера хранения, комнаты бытового самообслуживания, медицинский пункт, парикмахерская, отделение связи, междугородная телефонная связь, киоски «Союзпечать», «Сувениры», по продаже предметов первой необходимости. Гостиница оказывает услуги: глажение и ремонт одежды, ремонт обуви, срочная стирка, вызов такси, продажа билетов в театры и кино, авиационных и железнодорожных билетов. Сберегательная касса и магазины находятся рядом с гостиницей. Туристы совершают экскурсии по Уфе, осматривают ее достопримечательности — музеи, памятники, новостройки. Ближайшие театры, филармония расположены в центре города.

Адрес гостиницы: 450088, Уфа, ул. Р. Зорге, 11, тургостиница «Турист»; телефоны: Уфа, 24-36-56, 24-36-62; проезд: любыми видами городского транспорта до ост. «Автовокзал».

Туристская база «Урман». Создана в 1965 году, находится в пос. Павловка в 80 км от ст. Иглино Куйбышевской ж. д. и в 150 км от Уфы. Расположена на высоте 300 м над уровнем моря на Уфимском плато на берегу Павловского водохранилища. Рассчитана на 210 мест сезонного действия, в том числе 35 мест в 2-этажном летнем корпусе (IV гостиничный разряд) и 175 мест в летних домиках (IV гостиничный разряд). Имеются 1—5-местные номера без удобств. Санузлы, душевая на территории. Работает с 26 мая по 30 августа. Турбаза обслуживает туристов местных туристских маршрутов с организацией экскурсий, 1-дневных туристских прогулок и многодневных пеших и водных туристских походов, а также туристов по семейным путевкам, родителей с детьми в возрасте от 7 лет, школьников, учащуюся молодежь и самодеятельных туристов (при наличии свободных мест). Имеются столовая на 120 мест (самообслуживание), турист-

ский кабинет, библиотека с читальным залом, танцевальная, спортивные и детские игровые площадки, благоустроенный пляж, лодочная станция, пункт проката туристского инвентаря и снаряжения, камера хранения, комната бытового самообслуживания. Почта, сберегательная касса и магазины находятся рядом с турбазой в пос. Павловка. Там же кинотеатр, Дом культуры, другие объекты культурно-бытового обслуживания. Туристы совершают экскурсии по окрестностям Павловского водохранилища, на Павловскую ГЭС, в пос. Красный Ключ; участвуют в водных прогулках на лодках под парусами, на виндсерфингах, отдыхают на плавдачах «Дон».

Адрес турбазы: 452432, Башкирская АССР, Нуримановский район, пос. Павловка, ул. Графтио, 33, турбаза «Урман»; телефон: Павловка, 2-65-73; проезд: из Уфы теплоходом Уфа — Карамдель до пристани Павловка или по ж. д. до ст. Иглино, далее до пос. Павловка рейсовым автобусом.

Белгородская область

Бескрайние нивы на тучных черноземах, осиновые колки, тенистые дубравы, меловые кручи, спокойные неглубокие реки, села, вытянувшиеся вдоль зеленых речных долин и балок — вот типичный ландшафт Белгородской области. Климат здесь умеренно континентальный со средней температурой января —8—9°, июля +21—22°. Земляные валы, курганы, оставшиеся от Белгородской засечной оборонительной линии, братские могилы и памятники героям Великой Отечественной войны напоминают о суровых испытаниях, выпавших на долю этого края.

Богатейшие запасы железных руд Курской магнитной аномалии дали толчок к развитию в области горнодобывающей промышленности, развито также машиностроение, производство строительных материалов, химия.

Туристам в Белгородской области интересно посмотреть памятники героям Курской битвы в селе Прохоровка, где 12 июля 1943 года произошло грандиозное танковое сражение, на участке земли шириной 3—8 км в излучине р. Псел одновременно участвовало в битве около 1500 танков.

Белгород расположен на правом берегу Северского Донца. Это город развитой промышленности, среди которой важное место занимают производство строительных материалов, машиностроение и металлообработка, химия. В городе несколько институтов, есть драматический театр и краеведческий музей.

В области работают 2 туристских учреждения, в том числе для автотуристов.

Туристская база «Белгород». Создана в 1961 году, находится

на южной окраине города в 1 км от трассы Москва — Симферополь, расположена в лесу. Рассчитана на 509 мест, в том числе 200 мест круглогодичного действия в корпусе (IV гостиничный разряд), 309 мест сезонного действия в коттеджах (IV гостиничный разряд). Сезонная сеть работает с 10 мая по 31 августа. Номера 2-, 3-, 4-местные без удобств. Санузлы и душевые на территории. Турбаза обслуживает туристов местных туристских маршрутов, а также самодеятельных автотуристов. Имеются буфет, кафе, телевизионная комната, спортивные площадки, пункт проката туристского инвентаря и снаряжения, комната бытового самообслуживания, междугородная телефонная связь, киоски «Союзпечать», по продаже предметов первой необходимости, стоянка для легковых автомобилей на 150 машин, кухня для самостоятельного приготовления пищи. Почта, сберегательная касса, магазин находятся в городе. Туристы совершают те же экскурсии, что и отдыхающие в тургостинице «Салют».

Адрес турбазы: 308010, Белгород, ул. Горького, 54; проезд: автобусами городских линий.

Туристская гостиница «Салют». Создана в 1977 году, находится на северной окраине Белгорода в 100 м от трассы Москва — Симферополь, в 5 км от городской зоны отдыха на берегу Северского Донца. Рассчитана на 265 мест круглогодичного действия в 5-этажном корпусе (II гостиничный разряд). Номера 2- и 3-местные. Санузлы, душевые и ванные на этажах. Гостиница обслуживает туристов местных туристских маршрутов, а также туристов по семейным путевкам, родителей с детьми в возрасте от 7 лет, школьников, учащуюся молодежь и самодеятельных туристов (при наличии свободных мест). Имеются кафе на 200 мест (самообслуживание), буфет, киноконцертный зал, телевизионная комната, туристский кабинет, спортивная площадка, бильярдная, пункт проката туристского инвентаря и снаряжения, комната бытового самообслуживания, медицинский пункт, парикмахерская, междугородная телефонная связь, стоянка для легковых автомобилей на 120 машин. Гостиница оказывает услуги: срочная химчистка, вызов такси. Почта, сберегательная касса, магазин находятся вблизи от гостиницы. Ближайшие музеи, театр, кинотеатры, филармония, Дома культуры, стадионы расположены вблизи от гостиницы. Туристы совершают экскурсии: по Белгороду, по местам сражений Курской битвы, по дорогам Первой Конной, знакомятся с историей Курской магнитной аномалии, путешествуют по гайдаровским местам, посещают музеи.

Адрес турбазы: 308010, Белгород, ул. Богдана Хмельницкого, 139; телефоны: 4-01-19, 4-17-09; проезд: троллейбусами до ост. «Ул. Александра Невского».

Брянская область

Брянская область простирается к юго-западу от Калужской области и граничит на западе и юге с Белоруссией и Украиной. Это крупный промышленный и сельскохозяйственный район Нечерноземья.

Рельеф здесь в основном равнинный с развитой речной сетью. Климат умеренно континентальный. На значительной части области раскинулись знаменитые брянские леса, где в годы Великой Отечественной войны геройски сражались с фашистами партизаны. Особенно богато лесами левобережье Десны, наиболее крупной и известной среди туристов реки Брянщины.

Брянск — один из древнейших русских городов, крупный промышленный центр нашей страны.

Знакомясь с Брянском, туристы узнают об интересной истории Брянщины, посетят краеведческий музей, побывают на родине Ф. И. Тютчева в д. Овстуг.

В Брянской области 2 туристских учреждения.

Туристская база «Белобережская». Создана в 1964 году, находится в 14 км к востоку от Брянска недалеко от платформы Белобережская на ж.-д. линии Брянск — Орел. Она расположена в сосновом бору в 300 м от р. Снежеть, которая имеет белые песчаные берега. Отсюда и название турбазы. Рассчитана на 400 мест, в том числе 220 мест круглогодичного действия в двух корпусах (III гостиничный разряд), 180 мест сезонного действия в летних домиках (IV гостиничный разряд). Сезонная сеть работает с июня по август. В одном из корпусов круглогодичного действия имеются 2-местные номера со всеми удобствами, в другом — 2- и 3-местные номера без удобств, в помещениях сезонного действия — 3-местные номера. Турбаза обслуживает туристов местных туристских маршрутов с организацией 1-дневных туристских прогулок, а также туристов по семейным путевкам, родителей с детьми в возрасте от 5 лет, школьников и самодеятельных туристов (при наличии свободных мест). Имеются столовая на 200 мест (самообслуживание), буфет, кинозал, туристский кабинет, библиотека, танцевальный зал, спортивные и детские площадки, оборудованный пляж, пункт проката туристского инвентаря и снаряжения, медицинский пункт, междугородная телефонная связь, киоск «Союзпечать», отделение связи, сберегательная касса. Туристы совершают экскурсии в Брянск, в Красный Рог, Овстуг, осматривают мемориальный комплекс, посвященный партизанам. Ближайшие музеи, кинотеатры, Дворцы культуры, стадионы расположены в Брянске.

Адрес турбазы: 241043, Брянская область, Брянск, турбаза «Белобережская»; телефон:

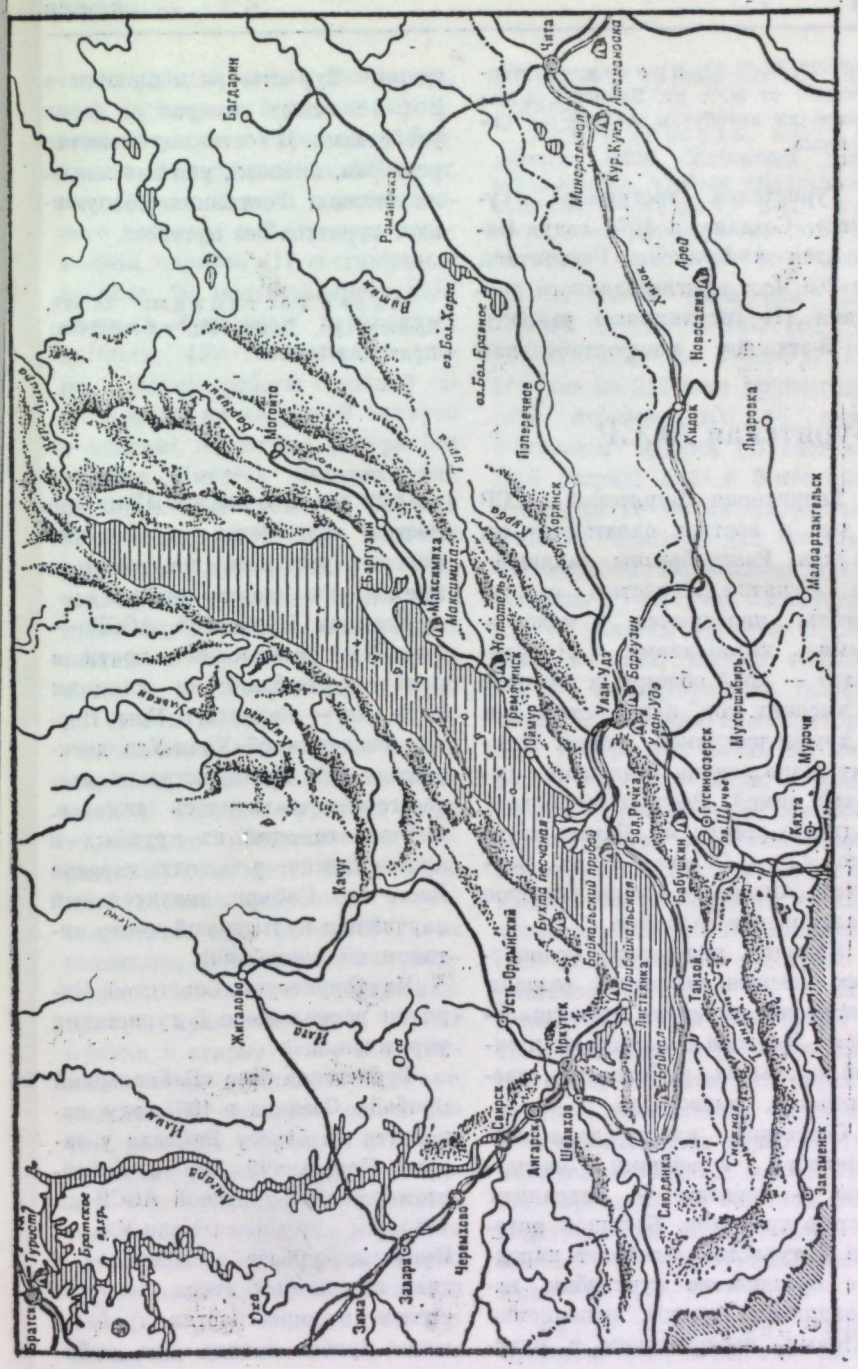

Схема размещения туристских объектов в Прибайкалье.

39-76-22, 39-76-33; проезд: электропоездом от ж.-д. ст. Брянск-1, с автовокзала автобусом Брянск — Санаторий.

Туристская гостиница «Турист». Создана в 1974 году. Находится в Брянске. Рассчитана на 268 мест круглогодичного действия (II гостиничный разряд), в 5-этажном комфортабельном здании. Туристы размещаются в 2- и 3-местных номерах со всеми удобствами. В гостинице имеются ресторан, кинозал, уютные холлы на этажах. Гостиница обслуживает туристов без путевок.

Адрес гостиницы: 241007, Брянск, ул. Дуки, 64; телефон: Брянск, 4-74-92.

Бурятская АССР

Территория Бурятской АССР с юга и востока охватывает оз. Байкал. Разнообразны ландшафты Бурятии. Лесистые горные хребты чередуются с межгорными котловинами. Прибайкалье — край обширных нагорий и высоких гор, порожистых рек и труднодоступной тайги. Климат резко континентальный с суровой зимой. Республика богата водными ресурсами. Самые крупные реки — Селенга, Витим, Баргузин, Ангара — имеют большое транспортное значение.

Наличие полезных ископаемых, лесные богатства создали основу для развития промышленности. Важную роль играют пушной промысел, рыболовство, звероводство, овцеводство.

Советская власть дала возможность коренному населению — бурятам — сохранить старые традиции. Большой интерес у туристов вызывает народное празднество сурхарбан, национальные танцы, исполнение бытовых, исторических и ритуальных песен и сказок. Популярностью пользуются и поделки местных умельцев по кости и камню, чеканка по металлу.

Столица Бурятской АССР — Улан-Удэ расположена почти в центре республики у слияния двух рек — Селенги и Уды. Первые сведения об Улан-Удэ датируются 1666 годом, когда на месте города находилось зимовье. Сейчас это один из крупных и промышленно развитых городов Восточной Сибири, значительный научный и культурный центр автономной республики.

На территории Советской Бурятии расположено 6 туристских учреждений.

Туристская база «Байкальский прибой». Создана в 1967 году, находится на берегу Байкала у залива Посольский Бор в Кабанском районе Бурятской АССР на 156-м км автодороги Улан-Удэ — Иркутск. Турбаза расположена в зоне смешанных лесов, летом и осенью в окрестностях турбазы много грибов и ягод. Для любителей рыбной ловли увлекательная рыбалка в заливе и протекающей рядом с турбазой р. Толбусихе. Рассчитана на 198 мест, в том числе 99 мест круглогодичного действия в 2-этажном деревянном корпусе (II гостиничный разряд), 99 мест сезонного действия в 1-этажных деревянных зданиях (IV гостиничный разряд). Период работы сезонной сети с июня по август. В корпусе и зданиях 3-местные номера без удобств. Имеется стоянка для легковых автомобилей. Турбаза обслуживает туристов местных туристских маршрутов с организацией 1-дневных туристских прогулок, а также 3—6-дневных пеших и лодочных туристских походов протяженностью от 30 до 60 км. Питание туристов организовано в столовой на 50 посадочных мест (самообслуживание). К услугам туристов бюро туристского обслуживания, туристский кабинет, библиотека, клуб с киноконцертным залом, теннисный корт и волейбольная площадка, пункт проката туристского инвентаря и снаряжения, камера хранения, душ, пункт приема в стирку белья и глажения одежды, медицинский пункт, бильярдная, отделение связи. Летом работает лодочная станция. Туристам предлагаются экскурсии в г. Бабушкин, названный так в память революционера-большевика И. В. Бабушкина, на рыборазводный завод в с. Большая Речка, город цементников Каменск, на целлюлозно-картонный комбинат и в Байкальский заповедник.

Адрес турбазы: 671204, Бурятская АССР, Кабанский район, п/о Посольск, турбаза «Байкальский прибой»; телефон: 5-23; проезд: электропоездом от Улан-Удэ до ж.-д. ст. Байкальский Прибой.

Туристская гостиница «Баргузин». Создана в 1973 году, находится в центре Улан-Удэ. Рассчитана на 248 мест круглогодичного действия, 100 из них в 5-этажном здании (II гостиничный разряд) с 2- и 3-местными номерами со всеми удобствами. Имеется стоянка для легковых автомобилей. Подъездные пути и подходы к гостинице благоустроены. К услугам туристов туристский кабинет, киоски «Союзпечать», междугородный телефон-автомат, внешняя и междугородная телефонная связь из номеров, парикмахерская, пункты стирки белья, ремонта одежды и обуви, камера хранения, прокат предметов культурно-бытового назначения. В номерах установлены телевизоры. Питание туристов организовано в ресторане туристской гостиницы на 210 посадочных мест. Имеется буфет на 16 посадочных мест. Туристская гостиница обслуживает туристов местных туристских маршрутов и самодеятельных туристов (при наличии свободных мест). Туристам предлагается большой выбор экскурсий по историческим, памятным и культурным местам Улан-Удэ.

Адрес гостиницы: 670000, Бурятская АССР, Улан-Удэ, ул. Со-

ветская, 28; телефоны: 2-19-58, 2-57-46; проезд от ж.-д. вокзала и аэропорта до ул. Советской.

Туристская база «Котокель». Создана в 1973 году, находится на берегу оз. Котокель в 143 км от административного центра Бурятии Улан-Удэ и в 11 км от оз. Байкал. Ближайшие населенные пункты от турбазы — пос. Турка (15 км) и с. Исток (1 км). Летом и осенью в окрестностях турбазы много ягод. Для любителей рыбной ловли увлекательная рыбалка на озере. Рассчитана на 200 мест сезонного действия в 1-этажных деревянных домиках (IV гостиничный разряд). Туристы размещаются в 2- и 3-местных номерах, без удобств. Имеется стоянка для легковых автомобилей. Период работы турбазы с июня по август. Турбаза обслуживает туристов местных туристских маршрутов с организацией 1-дневных туристских прогулок, а также 4—6-дневных пеших туристских походов протяженностью от 10 до 30 км. Турбаза принимает родителей с детьми в возрасте от 7 лет. Питание туристов организовано в столовой на 100 посадочных мест (самообслуживание).

К услугам отдыхающих туристский кабинет, библиотека, клуб, отделение связи, пункт проката туристского инвентаря и снаряжения, камера хранения, комната бытового самообслуживания, медицинский пункт, теннисный корт, волейбольная площадка, лодочная станция, пляж. Туристам предлагаются экскурсии к оз. Байкал, по оз. Котокель, по курорту Горячинску и в рабочий пос. Гремячинск.

Адрес турбазы: 671269, Бурятская АССР, Прибайкальский район, п/о Турка, с. Исток, турбаза «Котокель»; телефон: Горячинск, Исток, турбаза «Котокель», 2 звонка; проезд: рейсовыми автобусами от Улан-Удэ до пос. Турка и от пос. Турка до с. Исток.

Туристская база «Максимиха». Создана в 1972 году, находится на берегу Баргузинского залива оз. Байкал в 240 км от Улан-Удэ. Летом и осенью в окрестностях турбазы много ягод. Для любителей рыбной ловли увлекательная рыбалка в заливе и протекающей рядом с турбазой р. Духовая. Рассчитана на 240 мест сезонного действия в 1-этажных деревянных летних домиках (IV гостиничный разряд). Период работы турбазы с июня по август. В летних домиках туристы размещаются в 2- и 3-местных номерах без удобств. Имеется стоянка для легковых автомобилей. Турбаза обслуживает туристов местных туристских маршрутов с организацией 1-дневных туристских прогулок, а также 2—7-дневных пеших и лодочных туристских походов протяженностью от 20 до 100 км. Питание туристов организовано в столовой на 120 посадочных мест (самообслуживание). К услугам туристов туристский кабинет, библиотека, пункт проката туристского снаряжения и инвентаря, камера хранения, танцевальная и волейбольная площадки, лодочная станция, баня, пляж, медицинский пункт. Ближайшее отделение связи находится в с. Максимиха (5 км). Туристам предлагаются экскурсии в Усть-Баргузин, с посещением краеведческого музея и рыбного комбината.

Адрес турбазы: 671624, Бурятская АССР. Баргузинский район, с. Максимиха, турбаза «Максимиха»; телефон: коммутатор Усть-Баргузин, 9-23-40; проезд: рейсовыми автобусами от Улан-Удэ до Усть-Баргузин и Курумкан или самолетом до Усть-Баргузин.

Туристская база «Озеро Щучье». Создана в 1966 году, находится в хвойном лесу на берегу оз. Щучье в 110 км от Улан-Удэ и в 7 км от ж.-д. ст. Сульфат. Летом и осенью в окрестностях турбазы много ягод. Для любителей рыбной ловли увлекательная рыбалка на озере. Рассчитана на 198 мест, в том числе 99 мест круглогодичного действия в 2-этажном деревянном корпусе (IV гостиничный разряд), 99 мест в 1-этажных деревянных летних домиках (IV гостиничный разряд). Период работы сезонной сети с июня по август. В корпусе круглогодичного действия и летних домиках туристы размещаются в 3-местных номерах без удобств. Турбаза обслуживает туристов местных туристских маршрутов с организацией 1-дневных туристских прогулок, а также 3—8-дневных пешеходных, лодочных и велосипедных туристских походов протяженностью от 25 до 160 км. Турбаза принимает круглый год родителей с детьми в возрасте от 7 лет. Питание туристов организовано в столовой на 200 мест (самообслуживание). К услугам туристов бюро туристского обслуживания, туристский кабинет, библиотека, отделение связи, пункт проката туристского инвентаря и снаряжения, комната бытового самообслуживания и гигиены, медицинский пункт, душ, бильярдная. Летом работает прокат лодок, теннисный корт, волейбольная и баскетбольная площадки, туристская полоса препятствий, киноплощадка, пляж. Для организации досуга детей имеется игровая комната. Туристам предлагаются автобусные экскурсии в с. Новоселенгинск в Дом-музей декабристов братьев Бестужевых, в Кяхт, с посещением исторических и культурных памятников и музеев, энергетический центр Бурятии Гусиноозерск, облепиховый заповедник в устье р. Тешник.

Адрес турбазы: 671282, Бурятская АССР, Селенгинский район, п/о Тахой, турбаза «Озеро Щучье»; телефон: 9-52-72; проезд: до ж.-д. ст. Сульфат Восточно-Сибирской ж. д., далее автобусом до турбазы.

Туристская база «Улан-Удэ». Создана в 1965 году, находится в 7 км от Улан-Удэ в отрогах хребта Улан-Бургасы. Расположена в хвойном лесу в городской зоне отдыха. Рядом с турбазой дом отдыха «Верхняя Березовка», этнографический музей, ипподром. Рассчитана на 100 мест кругло-

годичного действия в деревянном 2-этажном корпусе (III гостиничный разряд). Туристы размещаются в 3-местных номерах без удобств. Имеется стоянка для легковых автомобилей. Турбаза обслуживает туристов местных туристских маршрутов с организацией 1-дневных туристских прогулок, а также 4-дневного пешеходного туристского похода протяженностью до 30 км. Питание туристов организовано в столовой на 50 посадочных мест (самообслуживание). К услугам туристов бюро туристского обслуживания, туристский кабинет, библиотека, пункт проката туристского инвентаря и снаряжения, камера хранения, душ, медицинский пункт, бильярдная. Летом работает волейбольная и городошная площадки. Отделение связи находится в 600 м от турбазы в пос. Ленино. Зимой на турбазе организуются туристские походы на лыжах, интересно проводится праздник «Русской зимы». Туристам предлагаются экскурсии по историко-революционным местам Улан-Удэ, в краеведческий и художественный музеи города. Они побывают в Бурятском ордена Ленина Академическом театре оперы и балета, Бурятском и Русском драматических театрах, филармонии. Ближайшие музеи, театры, стадионы, кинотеатры расположены в Улан-Удэ.

Адрес турбазы: 670027, Бурятская АССР, Улан-Удэ, пос. Ленино, турбаза «Улан-Удэ»; **телефон:** 2-68-70; **проезд:** рейсовым автобусом от Улан-Удэ.

Владимирская область

Владимирская область расположена в Центральной полосе европейской части РСФСР. Она представляет собой слегка всхолмленную равнину, покрытую смешанными лесами.

Большинство городов области появились в годы Советской власти, но Владимир, Суздаль, Муром, Александров насчитывают сотни лет существования.

Административный, культурный и промышленный центр области Владимир — один из древнейших русских городов, в прошлом столица Владимиро-Суздальского княжества. Основанный князем Владимиром Мономахом в 1108 году, он пережил время бурного расцвета и медленного угасания. Жители Владимира бережно хранят уникальные памятники русской истории и культуры: Золотые ворота, Успенский собор, Дмитриевский собор и другие. Ныне это крупный индустриальный центр. Широко известна продукция его предприятий.

На территории области действуют 6 туристских учреждений.

Туристская гостиница «Клязьма». Создана в 1974 году, нахо-

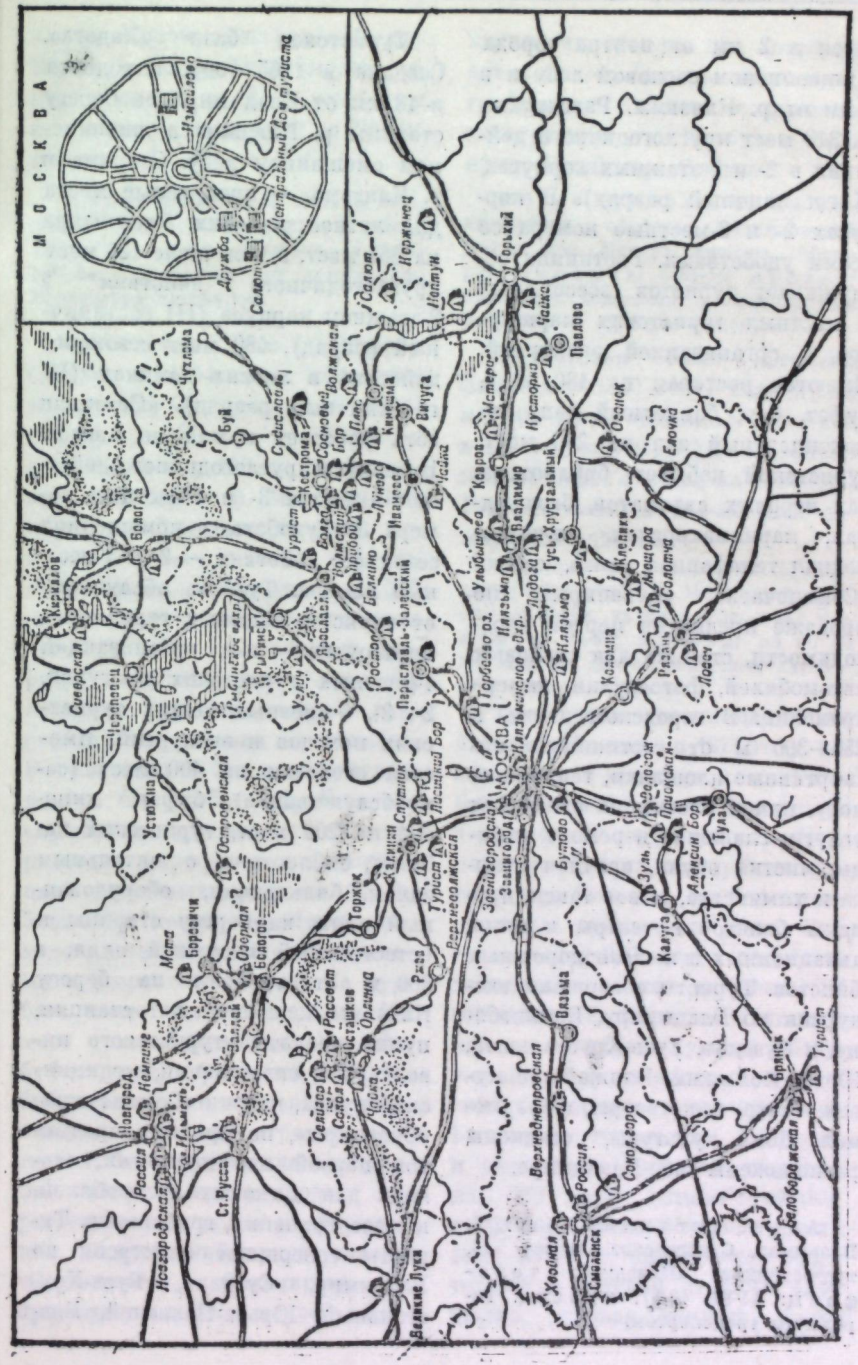
МОСКВА
Нижний Новгород
Дружба
Центральный Дом туриста
Горький
Кострома
Иваново
Ярославль
Рыбинск
Вологда
Кириллов
Череповец
Устюжна
Торжок
Тверь
Клязьма
Владимир
Ковров
Муром
Гусь-Хрустальный
Павлово
Осинск
Елочка
Рязань
Коломна
Серпухов
Тула
Алексин
Калуга
Брянск
Вязьма
Смоленск
Великие Луки
Новгород
Старая Русса
Торопец
Осташков
Рассвет
Оршина
Селигер
Белое
Бежецк
Чудово
Буй
Судиславль
Шестихино
Сосновец
Волжанск
Кинешма
Витуга
Нижнее
Пестяки
Нерехта
Плес
Лух
Юрьевец
Кинешма
Углич
Переславль-Залесский
Ростов
Загорск
Талдом
Можайск
Звенигород
Голицыно
Наро-Фоминск
Обнинск
Малоярославец
Бутово
Серпухов
Таруса
Алексин
Белоомут
Ока
Ворсма
Дивово
Гусь
Мстера
Соломча
Лосево
Ильинское
Ярославский
Северская
Устюжна
Остров
Березичи
Мста
Ловать
Россия
Селигер
Рассвет
Оршина
Торжок
Тверь
Клязьма
Верхнеокская
Вязьма
Хвойная
Смоленск
Сокольгора
Брянск
Белоомутская

дится в 2 км от центра города в живописном сосновом лесу и в 1 км от р. Клязьмы. Рассчитана на 310 мест круглогодичного действия в 2- и 5-этажных корпусах (I гостиничный разряд). В корпусах 2- и 3-местные номера со всеми удобствами. Гостиница обслуживает туристов всесоюзных и местных туристских маршрутов с организацией экскурсий. Имеются ресторан на 180 мест, буфет, бар, банкетный зал, киноконцертный зал на 250 мест, туристский кабинет, библиотека, зал игровых автоматов, бильярдная, парикмахерская, междугородная телефонная связь, киоски «Союзпечать», «Сувениры», по продаже предметов первой необходимости, стоянка для легковых автомобилей, фотостудия, камера хранения. В городском парке, в 250—300 м от гостиницы, есть спортивные площадки, теннисный корт, пляж. Гостиница оказывает услуги: глажение и ремонт одежды, чистка обуви, срочная стирка и химчистка, вызов такси, продажа билетов в театры и кино, авиационных и железнодорожных билетов. Туристы совершают экскурсии по Владимиру, Боголюбову, в Суздаль, Гусь-Хрустальный, Юрьев-Польский. Ближайшие музеи, театр, кинотеатры, филармония, Дома культуры, стадионы расположены во Владимире.

Адрес гостиницы: 601287, Владимир, Судогодское шоссе, 15, тургостиница «Клязьма»; телефоны: 44-83, 42-37; проезд: городским транспортом.

Туристская база «Ладога». Создана в 1965 году, находится в 13 км от Владимира на берегу старицы р. Клязьмы в живописном смешанном лесу. Старица и р. Клязьма — прекрасные места для летней рыбалки. Рассчитана на 600 мест, в том числе 120 мест круглогодичного действия в 2-этажном корпусе (III гостиничный разряд), 480 мест сезонного действия в летних домиках (IV гостиничный разряд). Сезонная сеть работает с мая по август. В корпусе круглогодичного действия имеются 3- и 4-местные номера без удобств, в помещениях сезонного действия — 2- и 3-местные номера. Турбаза обслуживает туристов местных туристских маршрутов с организацией 1-дневных туристских прогулок, 2-, 3-, 5-дневных пеших туристских походов и экскурсий. Имеется столовая на 400 мест (самообслуживание), буфет, киновал на 200 мест, туристский кабинет, библиотека с читальным залом, бильярдная, оборудованный пляж на берегу старицы и естественный песчаный пляж в 300 м от турбазы на берегу Клязьмы, лодочная станция, пункт проката туристского инвентаря и снаряжения, медицинский пункт, киоски «Союзпечать», «Сувениры», по продаже предметов первой необходимости, стоянка для легковых автомобилей, камера хранения, грибоварня. Туристы совершают экскурсии во Владимир, Суздаль, Гусь-Хрустальный, Юрьев-Польский, Вязники, Муром, Загорск, Москву, Иваново. Ближайшие музеи, театр, кинотеатры, Дома культуры, стадионы расположены во Владимире.

Адрес турбазы: 600040, Владимир-40, п/о «Коммунар», турбаза «Ладога»; телефоны: 1-01-87, 1-03-04; проезд: от автовокзала Владимира автобусом.

Туристская база «Мстера». Создана в 1964 году, находится на востоке Владимирской области в пос. Мстера в 20 км от г. Вязники и в 130 км от Владимира на берегу р. Мстерка. Вокруг леса смешанного типа, богатые ягодами, грибами, в реках много рыбы. Рассчитана на 360 мест сезонного действия в летних домиках (IV гостиничный разряд) и деревянном 2-этажном корпусе (IV гостиничный разряд). Работает с мая по сентябрь. В помещениях 2- и 3-местные номера без удобств. Турбаза обслуживает туристов местных туристских маршрутов с организацией 1-дневных прогулок, 2-, 3-, 5-дневных пеших туристских походов, а также родителей с детьми в возрасте от 7 лет. На турбазе имеются столовая на 430 мест (самообслуживание), кафе, буфет, клуб, туристский кабинет, библиотека, танцевальная, спортивные и детские игровые площадки, бильярдная, пляж, лодочная станция, пункт проката туристского инвентаря и снаряжения, медицинский пункт, киоски «Союзпечать», «Сувениры», по продаже предметов первой необходимости, стоянка для легковых автомобилей, камера хранения, грибоварня. Туристы совершают экскурсии в пос. Мстера, в Вязники, Владимир, Суздаль.

Адрес турбазы: 601408, Владимирская область, Вязниковский район, пос. Мстера, турбаза «Мстера»; телефон: 5-01-70; проезд: автобусом Владимир — Мстера или Вязники — турбаза «Мстера».

Туристская база «Огонек». Создана в 1969 году. Рассчитана на 100 мест сезонного действия в 2-этажном корпусе. Сезонная сеть работает с июня по сентябрь. В помещениях 3- и 4-местные номера без удобств.

Адрес турбазы: 601144, Владимирская область, Меленский район, п/о Ляхи, турбаза «Огонек»; телефон: 34-40; проезд: по ж. д. до Мурома, далее рейсовым автобусом Муром — Ляхи.

Туристская гостиница «Улыбышево». Создана в 1971 году, находится в 2 км от ж.-д. ст. Улыбышево и в 20 км от Владимира в смешанном лесу около оз. Черновского. В 1 км от турбазы протекает р. Клязьма, по берегам — красивые дубравы и рощи. Рассчитана на 220 мест сезонного действия в летних домиках (IV гостиничный разряд). Работает с мая по сентябрь. Турбаза обслуживает туристов местных туристских маршрутов с организацией 1-дневных туристских прогулок и экскурсий. Имеются столовая на 280 мест (самообслуживание), кафе, летний клуб, туристский кабинет, библиотека, спортивные и детская игровые площадки, игровая комната, биль-

ярдная, пляж, лодочная станция, пункт проката туристского инвентаря и снаряжения, медицинский пункт, киоски «Союзпечать» и «Сувениры», по продаже предметов первой необходимости, камера хранения, грибоварня. Туристы совершают экскурсии во Владимир, Суздаль, Гусь-Хрустальный. Ближайшие музеи, театр, кинотеатры, филармония, Дома культуры, стадионы расположены во Владимире.

Адрес турбазы: 601500, Владимирская область, Судогодский район, турбаза «Улыбышево»; телефон: 90-25-95; проезд: от Владимира пригородным поездом Владимир — Тумская или автобусом Владимир — Коняево.

Туристская база «Хрустальная». Создана в 1970 году, находится на окраине города в сосновом лесу, в 1,2 км от турбазы озеро, образованное р. Гусь. Рассчитана на 260 мест сезонного действия в летних домиках (IV гостиничный разряд) и деревянных 2-этажных корпусах (IV гостиничный разряд). Работает с мая по сентябрь. Располагает 2-, 3-, 4-местными номерами без удобств. Турбаза обслуживает туристов местных туристских маршрутов с организацией 1-дневных туристских прогулок, 2-, 3-, 5-дневных пеших туристских походов на р. Колпь, к оз. Черное и Михайловское, а также родителей с детьми в возрасте от 7 лет, школьников, учащуюся молодежь. Имеются столовая на 180 мест (самообслуживание), кафе, летний клуб, телевизионная комната, туристский кабинет, библиотека, танцевальная и спортивные площадки, игровая комната, естественный пляж, пункт проката туристского инвентаря и снаряжения, медицинский пункт, киоск «Сувениры», камера хранения, грибоварня. Почта, сберегательная касса, магазин находятся в Гусь-Хрустальном. Туристы совершают экскурсии по Гусь-Хрустальному, в совхоз «Большевик», во Владимир, Муром, Суздаль, Рязань, Константиново. Ближайший кинотеатр, Дома культуры, стадионы расположены в Гусь-Хрустальном.

Адрес турбазы: 601550, Владимирская область, Гусь-Хрустальный, ул. Интернациональная, 107, турбаза «Хрустальная»; телефоны: 9-34-91, 9-33-72; проезд: по ж. д. или рейсовым автобусом от Владимира.

Волгоградская область

Волгоградская область расположена в юго-восточной части Русской равнины в нижнем течении Волги и среднем течении Дона. Климат здесь континентальный с жарким и сухим летом и холодной, суровой зимой. Ее равнинные степные пространства пересечены глубокими оврагами, в поймах рек — луга, рощи.

Волгоградская область — крупный промышленный и сельскохозяйственный район Поволжья, центр черной и цветной металлургии. Продукция ее идет во все концы страны и за границу. Там, где раньше тянулись бесплодные, выжженные солнцем степи, ныне колосятся бескрайние нивы. Волгоградская область стала житницей нашей страны.

В годы Великой Отечественной войны на Волге развернулась Сталинградская битва, имевшая решающее значение для судеб нашей страны, Европы и всего мира. События тех огненных дней запечатлены в памятниках Волгограда, многих городов, сел и станиц области.

Тысячи туристов приезжают в город-герой Волгоград, чтобы побывать в местах, навсегда вошедших в историю нашей страны, почтить память героев, отстоявших эту землю в самые тяжелые для нашей Родины дни.

В 1965 году за выдающиеся заслуги перед Родиной, за мужество и героизм, проявленные трудящимися в Великой Отечественной войне с немецко-фашистскими захватчиками, городу-герою Волгограду были вручены орден Ленина и медаль «Золотая Звезда». Среди памятников города — дом Павлова, монументальный комплекс защитникам Сталинграда на Мамаевом кургане.

Волгоград — город тяжелой индустрии. В нем развиты машиностроение, химия. В южной части его начинается Волго-Донской судоходный канал имени В. И. Ленина, севернее находится Волжская ГЭС имени XXII съезда КПСС.

В области 2 туристских учреждения.

Туристская база «Волжская». Создана в 1962 году, находится на окраине г. Волжский на берегу р. Ахтубы. Рассчитана на 574 места, в том числе 294 места круглогодичного действия в 3-этажном корпусе (III гостиничный разряд), 280 мест сезонного действия в летних домиках (IV гостиничный разряд). Сезонная сеть работает с 1 мая по 30 сентября. В корпусе круглогодичного действия имеются 2—4-местные номера со всеми удобствами. Летняя сеть без удобств. Санузлы и душевые на территории. Турбаза обслуживает туристов местных туристских маршрутов, а также туристов по семейным путевкам, родителей с детьми в возрасте от 7 лет, школьников, учащуюся молодежь и самодеятельных туристов (при наличии свободных мест). Имеются столовая на 430 мест (самообслуживание), буфет, клуб, телевизионная комната, туристский кабинет, библиотека, спортивные площадки, естественный благоустроенный городской пляж, пункт проката туристского инвентаря и снаряжения, комната бытового самообслуживания, медицинский пункт, киоски «Союзпечать», «Сувениры», по продаже предметов первой необходимости, стоянка для легковых автомобилей. Турбаза оказывает услуги: продажа авиационных и железнодорожных билетов. Бли-

жайшие музеи, театр, кинотеатры, филармония, Дома культуры, стадионы расположены в Волжском и в Волгограде. Почта, сберегательная касса, магазин находятся в 0,5 км от турбазы на просп. Ленина. Туристы совершают экскурсии на Волжскую ГЭС имени XXII съезда КПСС, по историческим местам города-героя Волгограда, в Музей обороны Царицына — Сталинграда, по Волжскому, природоведческие.

Адрес турбазы: 404130, Волгоградская область, Волжский, ул. Набережная; телефоны: 3-50-33, 3-50-94, 4-41-90; проезд: из Волгограда автобусом, катером или электропоездом до ж.-д. ст. Волжский.

Туристская база «Турист». Создана в 1966 году, находится на берегу Волги у подножия Мамаева кургана. Рассчитана на 404 места круглогодичного действия в 5-этажном корпусе (III гостиничный разряд). Номера в корпусе 2- и 3-местные со всеми удобствами. Турбаза обслуживает туристов местных туристских маршрутов с организацией 1-дневных туристских прогулок, а также туристов по семейным путевкам, родителей с детьми в возрасте от 7 лет, школьников, учащуюся молодежь и самодеятельных туристов (при наличии свободных мест). Имеются столовая на 400 мест, кафе, кинокоцертный зал, телевизионная комната, туристский кабинет, библиотека с читальным залом, пункт проката туристского инвентаря и снаряжения, комната бытового самообслуживания, медицинский пункт, парикмахерская, почта, междугородная телефонная связь, киоск «Союзпечать». Сберегательная касса и магазин находятся в 1—2 км от турбазы. Ближайшие музеи, театр, кинотеатры, филармония, Дома культуры, стадионы расположены в Волгограде. Туристы совершают экскурсии по городу-герою Волгограду, по местам Сталинградской битвы, на Волжскую ГЭС имени XXII съезда КПСС, по Волго-Донскому каналу, по степному Заволжью, в Калач, природоведческие по Волго-Ахтубинской пойме, по Волге, производственные на тракторный завод «Красный Октябрь» и др., в музеи: краеведческий, обороны, изобразительных искусств.

Турбаза имеет *филиал* на 350 мест, расположенный на левом берегу Волги в лиственном лесу. Проживание в деревянных типовых домиках на 2, 3 и 4 человека. Работает с мая по сентябрь. Туристы питаются в столовой на 210 посадочных мест (самообслуживание). При столовой имеется буфет. К услугам туристов душевые, камера хранения, киоск «Союзпечать», медицинский пункт, танцевальная и спортивная площадки, бильярдная, библиотека, пляж.

Адрес турбазы: 400070, Волгоград, ул. Набережная имени 62-й армии, 3а, турбаза «Турист»; телефоны: 34-12-43, 33-71-62; проезд: до Волгограда, далее от ж.-д. вокзала троллейбусами до ост. «Мамаев курган», от аэропорта до вокзала автобусами.

Вологодская область

Вологодская область расположена на севере европейской части страны. Это край лесов, лугов, многочисленных рек и озер, с умеренно континентальным климатом. Здесь сохранились замечательные памятники старины.

Две важнейшие водные дороги проходят по территории Вологодской области — Волго-Балтийский водный путь имени В. И. Ленина и Северо-Двинская водная система. Удобные для судоходства и лесосплава реки, озера и каналы имеют важное народнохозяйственное значение. Основное богатство области — ее леса, занимающие около 50 процентов территории.

Мировую известность получили вологодские кружева, оригинальные по стилю, технике плетения, декоративности. Славится вологодская земля также художественной резьбой по дереву, чернением по серебру, вышивкой.

В 132 км от Вологды на берегу Сиверского озера расположен небольшой городок Кириллов. В нем сохранился один из самых крупных на Севере архитектурный ансамбль бывшего Кирилло-Белозерского монастыря XV—XVII веков. Сейчас монастырь превращен в заповедник древнерусской архитектуры. Здесь расположен историко-художественный музей. В 20 км к северо-востоку от Кириллова в живописной местности находится еще один известный архитектурный памятник — бывший Ферапонтов монастырь, основанный в конце XIV века. В нем сохранились фрески, выполненные известным древнерусским живописцем Дионисием. В настоящее время здесь находится филиал Кирилловского историко-художественного музея.

Вологда — старинный русский город, ровесник Москвы, в настоящее время промышленный и культурный центр области. Здесь представлены машино- и станкостроение, пищевая и текстильная промышленность. Туристам интересно посетить один из крупнейших в Советском Союзе льнокомбинат, предприятия объединения «Снежинка». Большой интерес представляют Вологодская картинная галерея, краеведческий музей, Музей древнерусской живописи, Музей М. И. Ульяновой. Город богат историческими и архитектурными памятниками. Среди них Вологодский кремль, бывший Спасо-Прилуцкий монастырь, старинные деревянные жилые дома, украшенные резными орнаментами.

В Вологодской области имеются 2 туристских учреждения.

Вологодская туристская база. Создана в 1969 году, расположена в заречной части города на левом берегу р. Вологды. Рассчитана на 101 место круглогодичного действия в 2-этажном корпусе (IV гостиничный разряд) с

3-местными номерами без удобств. Турбаза обслуживает туристов всесоюзных и местных туристских маршрутов с организацией 1-дневных прогулок и экскурсий. Питаются туристы в арендованных столовых, кафе, ресторанах. На турбазе есть спортивная площадка, медицинский пункт. Туристы совершают экскурсии по Вологде, посещают ее музеи, в Кириллов. Ближайшие музеи, театр, кинотеатры, Дома культуры, стадионы расположены в Вологде.

Адрес турбазы: 160005, Вологодская область, Вологда, ул. Гоголя, 7б, турбаза; телефон: 2-36-63; проезд: от ж.-д., авто- и речного вокзалов и аэропорта рейсовым транспортом.

Туристская база «Сиверская». Создана в 1967 году, находится на берегу Сиверского озера в 1,5 км от Кириллова, в 130 км от Вологды и в 80 км от Череповца. Напротив нее, на противоположном берегу, поднимается, как будто из воды, ансамбль бывшего Кирилло-Белозерского монастыря. Рассчитана на 192 места, в том числе 102 места сезонного действия в деревянном корпусе (IV гостиничный разряд), 90 мест в палатках для размещения самодеятельных туристов. Работает с мая по октябрь. В корпусе 3-местные номера. В палатках проживают по 4 человека. Турбаза обслуживает туристов местных туристских маршрутов с организацией экскурсий, 1-дневных туристских прогулок, 3—5-дневных водных туристских походов, а также туристов по семейным путевкам, родителей с детьми в возрасте от 7 лет, школьников, учащуюся молодежь. На турбазе есть столовая на 50 мест (самообслуживание), спортивная площадка, оборудованный пляж, лодочная станция, медицинский пункт, стоянка для легковых автомобилей. Туристы совершают экскурсии по Кириллову и его музеям, в бывший Ферапонтов монастырь, в Белозерск, Вологду. Ближайшие музеи, кинотеатр, Дом культуры расположены в Кириллове.

Адрес турбазы: Вологодская область, Кириллов, турбаза «Сиверская»; телефон: 3-14-13; проезд: от Вологды, Череповца рейсовым транспортом.

Воронежская область

Воронежская область входит в состав Центрального Черноземья. Своеобразной ее осью являются зеленые поймы Дона и его притока Воронежа.

Берега Дона очень живописны, особенно в районе Белогорья. Островками среди необъятных полей разбросаны небольшие дубравы и рощицы. Есть здесь и крупные лесные массивы, такие, как Шипов лес, Теллермановская корабельная роща, Усманский бор, часть которого отведена под Воронежский государственный заповедник для охраны и разведения черных бобров и благородных оленей.

История Воронежской области насчитывает много замечательных событий и славных имен. На р. Воронеж Петр I в конце XVII века начал строительство русского военно-морского флота для борьбы с турками за выход к Черному морю. В 1919 году конница С. М. Буденного разгромила в этих местах банды Шкуро и Мамонтова. Во время Великой Отечественной войны здесь были остановлены фашистские дивизии, стремившиеся обойти Москву с юга.

Почти полностью разрушенный в годы Великой Отечественной войны, Воронеж стал теперь красивее прежнего. Это крупный промышленный центр. В городе имеются краеведческий музей, картинная галерея, мемориальный Дом-музей И. С. Никитина. В Воронеже много зелени, парков, скверов, привлекают его пляжи.

В Воронежской области работают 2 туристских учреждения.

Туристская база «Березка». Создана в 1963 году, находится в 3 км от пос. Рамонь в 45 км от Воронежа на берегу лесного озера на территории Усманского бора. В 2 км протекает р. Воронеж. Рассчитана на 680 мест, в том числе 260 мест круглогодичного действия в 5-этажном корпусе и 420 мест сезонного действия в летних домиках. Сезонная сеть работает с июня по август. В корпусе имеются 2- и 3-местные номера со всеми удобствами, в помещениях сезонного действия — 2-местные номера. Турбаза обслуживает туристов местных туристских маршрутов с организацией 1-дневных туристских прогулок, экскурсий, а также туристов по семейным путевкам, родителей с детьми в возрасте от 7 лет. На турбазе есть столовая на 260 мест (самообслуживание), буфет, клуб, туристский кабинет, библиотека, танцевальная, спортивные и детские игровые площадки, бильярдная, оборудованный пляж, лодочная станция, медицинский пункт, междугородная телефонная связь, киоски «Союзпечать», «Сувениры». Туристы совершают экскурсии в Воронеж, в Воронежский государственный заповедник, в Липецк и Елец. Ближайшие музеи, театр, кинотеатры, филармония, Дома культуры, спортивные сооружения расположены в Воронеже.

Адрес турбазы: 396021, Воронежская область, пос. Рамонь, турбаза «Березка»; телефон: 2-19-74; проезд: от Воронежа рейсовым транспортом.

Туристский комплекс «Спутник». Создан в 1978 году. Находится в 6 км от центра города в зеленой зоне. Рассчитан на 313 мест круглогодичного действия в 8-этажном корпусе (I гостиничный разряд) с 2- и 3-местными номерами со всеми удобствами. Обслуживает туристов местных туристских маршрутов с организацией экскурсий. В тур-

комплексе есть ресторан на 200 мест, буфет, кинозал на 150 мест, танцевальная и спортивная площадки, зал игровых автоматов, бильярдная, парикмахерская, отделение связи, междугородная телефонная связь, киоски «Союзпечать», «Сувениры», стоянка для легковых автомобилей, камера хранения. Туркомплекс оказывает услуги: глаженье и ремонт одежды, ремонт и чистка обуви, срочная стирка и химчистка, вызов такси, продажа билетов в театры и кино, авиационных и железнодорожных билетов. Туристы совершают экскурсии по Воронежу и его пригородам. Ближайшие музеи, театр, кинотеатры, цирк, филармония, Дома культуры, стадионы расположены в Воронеже.

Адрес туркомплекса: 394085, Воронеж, Московский просп., 145, туркомплекс «Спутник»; телефоны: 1-07-73, 1-26-15; проезд: от ж.-д. вокзала рейсовым транспортом.

Горьковская область

В центре европейской части СССР на берегах Волги и Оки расположена Горьковская область — район многоотраслевой промышленности и развитого сельского хозяйства. Волга, пересекающая область с запада на восток, делит ее на две части: южную — возвышенное лесостепное Правобережье и северную — низкое лесное Заволжье. Климат здесь умеренно континентальный с умеренно холодной и продолжительной зимой и теплым летом. Средняя температура января —12°, июля +18°.

Горьковская область играет важную роль в экономике страны. Здесь много промышленных предприятий: «Красное Сормово» имени Жданова, Горьковский автомобильный завод, заводы химического машиностроения, металлургический завод в Горьком, Балахнинский целлюлозно-бумажный комбинат и др.

На территории области немало исторических и архитектурных памятников, среди них древний Нижегородский кремль. Хорошо сохранились до наших дней памятники деревянного зодчества. Всем известны росписи Хохломы, а г. Семенов стал сейчас признанной столицей этого искусства. В Городце живут мастера древней росписи и резьбы по дереву. Особый интерес у туристов вызывает Большое Болдино, где расположен Государственный музей-заповедник А. С. Пушкина.

Наибольшее число памятников истории и культуры в административном, промышленном и культурном центре области — Горьком (до 1932 года — Нижний Новгород). Здесь сохранились дома, где бывал В. И. Ленин, дома, в которых жили А. М. Горький, выдающийся механик-самоучка И. П. Кулибин, математик Н. И. Лобачевский. В городе

много памятников архитектуры и музеев.

В области работают 4 туристских учреждения.

Туристская база «Керженец». Создана в 1968 году, находится в 1,5 км от ж.-д. платформы Озеро на берегу р. Керженец в районе д. Озеро. Рассчитана на 300 мест. Работает с 8 июня по 24 августа. Номера 2- и 3-местные без удобств, санузлы и душевые на территории. Турбаза обслуживает туристов местных туристских маршрутов с организацией 1-дневных туристских прогулок, многодневных пеших туристских походов, а также туристов по семейным путевкам, родителей с детьми в возрасте от 7 лет, школьников, учащуюся молодежь. Имеются столовая на 300 мест (обслуживание официантами), туристский кабинет, библиотека, спортивные площадки, пункт проката туристского инвентаря и снаряжения, комната бытового самообслуживания, медицинский пункт. Почта, сберегательная касса, магазин находятся в д. Озеро. Туристы совершают экскурсии в Семенов, в музей кустарных промыслов, на фабрику хохломской росписи, в колхозы.

Адрес турбазы: 606612, Горьковская область, Семеновский район, д. Озеро, турбаза «Керженец»; телефон: 3-15-09; проезд: до Горького, далее электропоездом (90 км) до платформы Озеро, далее пешком до турбазы.

Туристская база «Кусторка». Создана в 1972 году, находится в 12 км от г. Павлово и в 3 км от пос. Тумботино в сосновом бору на высоком берегу оз. Кусторка в 12 км от Оки. Рассчитана на 460 мест сезонного действия в коттеджах (IV гостиничный разряд), работает с 15 мая по 16 сентября. Номера 2- и 3-местные без удобств. Санузлы и душевые на территории. Турбаза обслуживает туристов местных туристских маршрутов с организацией 1-дневных туристских прогулок, многодневных пеших, водных туристских походов, а также туристов по семейным путевкам, родителей с детьми в возрасте от 7 лет, школьников, учащуюся молодежь. Имеются столовая на 320 мест (обслуживание официантами), клуб, телевизионная комната, туристский кабинет, библиотека с читальным залом, танцевальная, спортивные и детские игровые площадки, бильярдная, естественный пляж, лодочная станция, пункт проката туристского инвентаря и снаряжения, комната бытового самообслуживания, медицинский пункт, междугородная телефонная связь. Почта, сберегательная касса, магазин находятся в пос. Тумботино. Туристы совершают экскурсии по г. Павлово с посещением музея, на предприятия города, «Новь старой «Владимирки», по земле нижегородской, по Оке, на сувенирный завод имени Кирова, в краеведческий музей.

Адрес турбазы: 606131, Горьковская обл., Павловский район, раб. пос. Тумботино; телефон: Павлово, 7-97-11; проезд: до Горького, далее теплоходом «Ракета» или от

автовокзала рейсовым автобусом до г. Павлово, далее от левого берега Оки автобусом «Турист» до турбазы.

Туристская база «Нептун». Создана в 1957 году, находится в 17 км от Городца и в 20 км от ж.-д. ст. Заволжье в зоне водохранилища недалеко от Чкаловска — родины В. П. Чкалова. Рассчитана на 622 места, в том числе 232 места круглогодичного действия (III гостиничный разряд), 300 мест сезонного действия в коттеджах (IV гостиничный разряд), 90 мест в палатках. Сезонная сеть работает с 1 июня по 30 сентября. В корпусе круглогодичного действия имеются 3- и 4-местные номера без удобств, в помещениях сезонного действия — 3- и 4-местные номера. Санузлы и душевые на территории. Турбаза обслуживает туристов местных туристских маршрутов с организацией 1-дневных туристских прогулок, многодневных пеших, водных туристских походов, а также туристов по семейным путевкам, родителей с детьми в возрасте от 7 лет, учащуюся молодежь. Имеются столовая на 430 мест (обслуживание официантами), буфет, кинозал, телевизионная комната, туристский кабинет, библиотека с читальным залом, танцевальная, спортивные и детские игровые площадки, бильярдная, теннисный корт, естественный пляж, лодочная станция, пункт проката туристского инвентаря и снаряжения, комната бытового самообслуживания, медицинский пункт, почта, междугородная телефонная связь, киоск «Союзпечать». Почта, сберегательная касса, магазин находятся в 4 км от турбазы в с. Федурино. Туристы совершают экскурсии: «Городец в девяти веках», «Заволжский край», на родину прославленного летчика В. П. Чкалова, а также природоведческие, на фабрику «Городецкая роспись», на Горьковскую ГЭС, в краеведческий музей.

Адрес турбазы: 606449, Горьковская область, Городецкий район, Федуринский с/с, д. Коробово, п/о турбаза «Нептун»; телефон: 9-01-92; проезд: до Горького, далее электропоездом до ст. Заволжье. В дни заездов автобусом от автостанции Канавинская.

Туристская база «Чайка». Создана в 1967 году, находится в пос. Желнино на берегу реки Оки, в 12 км от Дзержинска и в 30 км от Горького. Рассчитана на 468 мест, в том числе 220 мест круглогодичного действия (III гостиничный разряд), 208 мест сезонного действия в брусчатых корпусах (IV гостиничный разряд), 40 мест в палатках для размещения самодеятельных туристов. Сезонная сеть работает с 15 мая по 30 сентября. В корпусе круглогодичного действия имеются 3-местные номера без удобств, в помещениях сезонного действия — 2-, 3-, 4-местные номера. Санузлы и душевые на территории. Турбаза обслуживает туристов местных туристских маршрутов с организацией 1-дневных туристских прогулок, многодневных пеших, водных туристских походов, а также туристов по семейным путевкам, родителей с детьми в возрасте от 7 лет, школьников, учащуюся молодежь. Имеются столовая на 210 мест (обслуживание официантами), буфет, кинокоцертный зал, телевизионная комната, туристский кабинет, библиотека с читальным залом, танцевальная, спортивные и игровые площадки, бильярдная, благоустроенный пляж, лодочная станция, пункт проката туристского инвентаря и снаряжения, комната бытового самообслуживания, киоск «Союзпечать». Турбаза оказывает услуги: срочная стирка и химчистка. Почта, сберегательная касса, магазин находятся в поселке. Туристы совершают экскурсии по Дзержинску, в Решетиху на сетевязальную фабрику, «Народные промыслы Мстеры и Хохломы», по гайдаровским местам, природоведческие, по памятным местам области.

Адрес турбазы: 606074, Горьковская область, Дзержинск, пос. Желнино, турбаза «Чайка»; телефон: 2-07-34; проезд: от Горького электропоездом до ст. Пушкино или рейсовым автобусом до Дзержинска, далее местным автобусом до пос. Желнино, затем пешком 0,8 км.

Дагестанская АССР

Республика занимает северо-восточную часть Большого Кавказа и юго-запад Прикаспийской низменности. На востоке она омывается Каспийским морем. В рельефе Дагестана резко выделяются две части: южная — горная и северная — равнинная. Климат на юго-западе республики умеренно континентальный, в приморской полосе — сухой субтропический, на севере и северо-востоке — полупустынный. Природа Дагестана живописна и разнообразна.

Дагестан — республика древней культуры. Здесь много исторических и архитектурных памятников, существуют целые города и села-музеи, такие, как Дербент, Кубачи, Чох.

За годы Советской власти Дагестан превратился в республику с развитой промышленностью и многоотраслевым сельским хозяйством. Большую роль играют энергетика и нефтедобывающая промышленность, машиностроение, стекольная и пищевая промышленность.

Махачкала — столица Дагестанской АССР. Город расположен на берегу Каспийского моря у подножия горы Таркитау. За годы Советской власти Махачкала превратилась в крупный индустриальный, культурный и административный центр. Своеобразная архитектура, большое количество исторических и архитектурных памятников, музеев, знакомящих с великолепными художественными изделиями народных мастеров, привлекают в Ма-

хачкалу большое количество туристов.

В республике работают 9 туристских учреждений.

Туристская база «Ботлих». Создана в 1980 году, находится на берегу высокогорного Андийского озера в 20 км от районного центра пос. Ботлих. Турбаза расположена в северо-западной части высокогорного Дагестана на гребне Андийского хребта на высоте 2 000 м над уровнем моря на границе хвойных лесов и альпийских лугов. Рассчитана на 120 мест сезонного действия в деревянных 2-этажных сборно-щитовых корпусах (IV гостиничный разряд). Период работы — с июня по сентябрь. Туристы размещаются в 2- и 3-местных номерах без удобств. Турбаза обслуживает туристов местных туристских маршрутов с организацией 1-дневных туристских прогулок, а также 2-дневных пеших туристских походов протяженностью до 30 км. Питание организовано в столовой на 70 посадочных мест (самообслуживание). Имеется шашлычная. К услугам туристов танцевальная площадка, библиотека, бильярдная, пункт проката туристского инвентаря и снаряжения, медицинский пункт, почта, комбинат бытового самообслуживания. Туристам предлагаются природоведческие экскурсии по живописным окрестностям турбазы, в пос. Ботлих с посещением Преображенской крепости.

Адрес турбазы: Дагестанская АССР, пос. Ботлих, турбаза «Ботлих»; проезд: рейсовым автобусом от Махачкалы до пос. Ботлих (250 км).

Туристская база «Дербент». Создана в 1976 году, находится на берегу Каспийского моря в 3 км от Дербента. Рассчитана на 320 мест сезонного действия, в том числе 280 мест в 1- и 2-этажных деревянных сборно-щитовых корпусах (IV гостиничный разряд), 40 мест в палатках для размещения самодеятельных туристов. Период работы — с мая по октябрь. В корпусах туристы размещаются в 2—4-местных номерах без удобств. В палатках проживают до 5 человек. Турбаза обслуживает туристов всесоюзных и местных туристских маршрутов, с организацией 1-дневных туристских прогулок, а также 2-дневного пешего туристского похода протяженностью до 20 км, а также туристов по семейным путевкам. Питание туристов организовано в столовой на 300 посадочных мест (самообслуживание). Имеются шашлычная, чайная, буфет и кафе. К услугам туристов библиотека, пункт проката туристского инвентаря и снаряжения, камера хранения, комната бытового самообслуживания, душ, медицинский пункт, танцевальная и спортивные площадки, бильярдная, киоск «Союзпечать», междугородная телефонная связь в кредит, пункт почтовой связи, фотография, имеется стоянка для легковых автомобилей. Ближайшие магазины, кинотеатры, стадионы расположены

в Дербенте. Туристам предлагаются экскурсии по Дербенту с посещением крепости Нарын-Кала, а также в г. Куба Азербайджанской ССР и на ковровую фабрику.

Адрес турбазы: 368600, Дагестанская АССР, Дербент, турбаза «Дербент»; проезд: по ж. д. до ст. Дербент Северо-Кавказской ж. д., далее рейсовым автобусом до ост. «Турбаза».

Туристская база «Гергебиль». Создана в 1976 году, находится в районном центре — сел. Гергебиль в долине р. Казикумухское Кайсу; летом в окрестностях турбазы много орехов, ягод. Рассчитана на 105 мест сезонного действия в 2-этажных деревянных сборно-щитовых корпусах (III гостиничный разряд). Работает с мая по сентябрь. Туристы размещаются в 2- и 3-местных номерах без удобств. Турбаза обслуживает туристов всесоюзных туристских маршрутов с организацией 1-дневных туристских прогулок, а также родителей с детьми в возрасте от 12 лет. Питание туристов организовано в столовой на 100 посадочных мест (самообслуживание). К услугам туристов комната бытового самообслуживания, камера хранения, пункт приема в стирку белья и глажения одежды, библиотека, медицинский пункт, бильярдная, киоск по продаже сувениров и других товаров, кинозал. Для организации досуга детей имеется детская игровая площадка. Пункт почтовой связи и междугородная телефонная связь в сел. Гергебиль. В сел. Гергебиль имеются также Дом культуры и кинотеатр. Туристам предлагаются экскурсии по живописным окрестностям турбазы: в Айманинское ущелье, сел. Кикуни, аул Унцукуль, а также экскурсии с посещением Гергебильской ГЭС.

Адрес турбазы: 368250, Дагестанская АССР, сел. Гергебиль, турбаза «Гергебиль»; телефон: 2-07; проезд: рейсовым автобусом от Махачкалы до сел. Гергебиль.

Кемпинг «Махачкала». Создан в 1977 году, находится на берегу Каспийского моря в 10 км от Махачкалы на автостраде Махачкала — Каспийск. Рассчитан на 370 мест сезонного действия, в том числе 320 мест в 1- и 2-этажных деревянных сборно-щитовых корпусах, 50 мест для размещения самодеятельных туристов в палаточном городке. Период работы с мая по октябрь. В корпусах туристы размещаются в 3- и 4-местных номерах без удобств. В палатках проживают по 4 человека. Имеются охраняемая (платная) стоянка для легковых автомобилей, эстакада для осмотра автомобиля и мойка. Кемпинг обслуживает туристов всесоюзных туристских маршрутов и автотуристов с организацией 1-дневных туристских прогулок, 2-дневных туристских походов протяженностью до 30 км, а также родителей с детьми в возрасте от 12 лет. Питание туристов организовано в столовой на 350 посадочных мест (самообслужива-

нне). Имеются кафе на 75 посадочных мест и шашлычная. К услугам туристов пункт проката туристского инвентаря и снаряжения, медицинский пункт, киоск «Союзпечать», туристский кабинет, библиотека, бильярдная, танцевальная и спортивные площадки, теннисный корт, душ, пункт стирки белья и глажения одежды, песчаный морской пляж. Для организации досуга детей оборудована детская площадка. Туристам предлагаются экскурсии в Махачкалу, Дербент, на Чиркейскую ГЭС. Ближайшие музеи, театры, филармония, Дома культуры, стадионы, кинотеатры расположены в Махачкале.

Адрес кемпинга: 368000, Дагестанская АССР, Махачкала, Каспийское шоссе, кемпинг; проезд: рейсовым автобусом Махачкала — Каспийск до ост. «Кемпинг».

Туристская база «Орлиное гнездо». Создана в 1967 году, находится в 3 км от районного центра — сел. Гуниб на высоте 1 654 м над уровнем моря. Рассчитана на 310 мест сезонного действия в 1- и 2-этажных деревянных сборно-щитовых корпусах. Период работы турбазы с июня по сентябрь. Туристы размещаются в 2—4-местных номерах без удобств. Турбаза обслуживает туристов всесоюзного и местных туристских маршрутов с организацией 1-дневных туристских прогулок и 2-дневных пеших туристских походов протяженностью до 40 км, а также родителей с детьми в возрасте от 12 лет. Питание туристов организовано в столовой на 150 посадочных мест (самообслуживание). Имеются также буфет на 40 посадочных мест и шашлычная. К услугам туристов пункт проката туристского инвентаря и снаряжения, камера хранения, комната бытового самообслуживания, киоск «Союзпечать», бильярдная, библиотека, спортивные площадки, пункт почтовой связи, междугородная телефонная связь, клуб. Для организации досуга детей имеется специально оборудованная игровая площадка. Туристам предлагаются природоведческие экскурсии по живописным окрестностям турбазы, а также в близлежащие горные сел. Ругуджа, Чох, Согратль.

Адрес турбазы: 368340, Дагестанская АССР, сел. Гуниб, турбаза «Орлиное гнездо»; телефон: 2-13-85; проезд: рейсовым автобусом от Махачкалы до сел. Гуниб.

Туристская база «Прибой». Создана в 1981 году, находится на берегу Каспийского моря в 3 км от Избербаша и 60 км от Махачкалы. Рассчитана на 200 мест сезонного действия в деревянных 2-этажных сборно-щитовых корпусах (III гостиничный разряд). Период работы с июня по сентябрь. Туристы размещаются в 2- и 3-местных номерах без удобств. Имеется стоянка для легковых автомобилей. Турбаза обслуживает туристов всесоюзных и местных туристских маршрутов с организацией 1-дневных туристских прогулок,

а также пеших туристских походов. Питание туристов организовано в столовой на 160 посадочных мест (самообслуживание). Имеются буфет, туристский кабинет, летний киноконцертный зал, танцевальная и спортивные площадки, библиотека, камера хранения, бильярдная, комната бытового самообслуживания, пункт проката туристского инвентаря и снаряжения, медицинский пункт, пункт почтовой связи. Туристам предлагаются природоведческие экскурсии по живописным окрестностям турбазы, по Избербашу, в Махачкалу и Дербент. Ближайшие театр, кинотеатры, Дома культуры, стадион расположены в Избербаше.

Адрес турбазы: 368000, Дагестанская АССР, Избербаш, турбаза «Прибой»; телефоны: 2-55-17, 2-55-48; проезд: до ж.-д. ст. Избербаш Северо-Кавказской ж. д. или рейсовым автобусом от Махачкалы до Избербаша, далее автобусом турбазы.

Туристская база «Рубас». Создана в 1977 году, находится на берегу Каспийского моря у устья одноименной реки в 12 км от Дербента, в 8 км от ж.-д. ст. Белиджи Азербайджанской ж. д. и в 2 км от сел. Молла-Кент. Рассчитана на 260 мест сезонного действия, в том числе 220 мест в 1- и 2-этажных деревянных сборно-щитовых корпусах (IV гостиничный разряд), 40 мест в палатках для размещения самодеятельных туристов. Период работы с мая по октябрь. В корпусах туристы размещаются в 2-, 3-, 4-местных номерах без удобств. В палатках проживают до 5 человек. Имеется стоянка для легковых автомобилей. Турбаза обслуживает туристов местных туристских маршрутов с организацией 1-дневных туристских прогулок и 2-дневных пеших туристских походов протяженностью до 23 км, а также туристов по семейным путевкам. Питание туристов организовано в столовой на 200 посадочных мест (самообслуживание). Имеется также шашлычная, кафе и буфет. К услугам туристов библиотека, туристский кабинет, пункт проката туристского инвентаря и снаряжения, комната бытового самообслуживания, душ, камера хранения, медицинский пункт, клуб, танцевальная и спортивные площадки, бильярдная, киоск «Союзпечать», пункт почтовой связи, междугородная телефонная связь в кредит, фотография. Туристам предлагаются экскурсии в Дербент с посещением крепости Нарын-Кала, в Махачкалу, на ковровую фабрику, а также в г. Куба Азербайджанской ССР. Ближайшие магазины и кинотеатр расположены на ст. Белиджи.

Адрес турбазы: 368615, Дагестанская АССР, Дербентский район, турбаза «Рубас»; телефон: ст. Белиджи. 2-32; проезд: до ж.-д. ст. Белиджи, далее автобусом турбазы.

Туристская база «Терменлик». Создана в 1974 году, находится в 13 км от районного центра — Буйнакска и в 2 км от с. Манас-Аул. Турбаза расположена в гор-

ном районе Дагестанской АССР у подножия Гимринского хребта в лесистой местности. Вокруг турбазы протекают небольшие реки, в которых водится форель. Летом в окрестностях турбазы много орехов, ягод. Рассчитана на 350 мест сезонного действия в 1- и 2-этажных деревянных сборно-щитовых корпусах (IV гостиничный разряд). Период работы с мая по сентябрь. Туристы размещаются в 2-, 3-, 4-местных номерах без удобств. Имеется стоянка для легковых автомобилей. Турбаза обслуживает туристов всесоюзного и местных туристских маршрутов с организацией 1-дневных туристских прогулок и многодневных туристских походов, а также родителей с детьми в возрасте от 12 лет. Питание туристов организовано в столовой на 250 посадочных мест (самообслуживание), есть кафе на 75 посадочных мест и шашлычная. К услугам туристов камера хранения, киоск «Союзпечать», медицинский пункт, летняя киноплощадка, бильярдная, плавательный бассейн, спортивные площадки, пункт почтовой связи, междугородная телефонная связь в кредит. Туристам предлагаются различные природоведческие экскурсии по окрестностям турбазы, а также в Буйнакске с посещением историко-революционного музея, Дворца культуры и спортивных сооружений.

Адрес турбазы: 368200, Дагестанская АССР, Буйнакский район, с. Манас-Аул, турбаза «Терменлик»; телефон: Буйнакский район, с. Манас-Аул, турбаза; проезд: до ст. Буйнакск Северо-Кавказской ж. д., далее рейсовым автобусом до с. Манас-Аул.

Туристская гостиница «Турист». Создана в 1980 году, находится в Махачкале. Рассчитана на 272 места круглогодичного действия в 5-этажном каменном здании (II гостиничный разряд). Туристы размещаются в 2- и 3-местных номерах со всеми удобствами. Туристская гостиница обслуживает туристов всесоюзных и местных туристских маршрутов с организацией 1-дневных туристских прогулок и 2-дневных пеших туристских походов протяженностью до 30 км, а также туристов по семейным путевкам, родителей с детьми в возрасте от 12 лет. Заканчивается строительство ресторана гостиницы, имеются бар и кафе на 80 посадочных мест. К услугам туристов туристский кабинет, пункт проката туристского инвентаря и снаряжения, киоск «Союзпечать», междугородная телефонная связь в кредит, парикмахерская, камера хранения, комната бытового самообслуживания, зал аттракционов, бильярдная, сберегательная касса, медицинский пункт, фотография, библиотека, спортивные площадки. Строится киноконцертный зал. Рядом с туристской гостиницей расположены магазины, стадион, кинотеатр, Дом культуры. Туристам предлагаются экскурсии по Махачкале, городским музеям, на Чиркейскую ГЭС, в Дербент.

Адрес туристской гостиницы: 368000, Дагестанская АССР, Махачкала, просп. Калинина, 36/100; телефоны: 2-73-41, 2-55-17; проезд: от ж.-д. станции рейсовыми автобусами, из аэропорта до городского аэровокзала, далее троллейбусом до ост. «Гостиница».

Ивановская область

Ивановская область расположена в центре европейской части РСФСР к северо-востоку от Москвы. Территория ее равнинная, много рек и озер. Климат умеренно континентальный.

Ивановская область — текстильный цех нашей страны. Здесь развито также машиностроение для текстильной и торфяной промышленности, имеются химические заводы.

Наиболее привлекательны для туристов северные, выходящие к Волге районы области, где раскинулись смешанные леса. Интересно побывать в местах, связанных с историко-революционными событиями в Иванове, Шуе, Фурманове; в новых городах — Заволжске, Приволжске, Комсомольске. Надо обязательно посетить села Палех и Холуй, славящиеся искусными мастерами лаковой миниатюры.

В Ивановской области действуют 3 туристских учреждения.

Туристская база «Волжская». Создана в 1963 году, находится на юго-востоке Ивановской области в 3 км от Заволжска на левом берегу Волги напротив Кинешмы. Рассчитана на 380 мест сезонного действия в летних домиках с 2- и 3-местными номерами. Работает с мая по сентябрь. Турбаза обслуживает туристов местных туристских маршрутов с организацией 1-дневных туристских прогулок, 3—5-дневных пеших туристских походов и экскурсий, а также туристов по семейным путевкам, родителей с детьми в возрасте от 7 лет. На турбазе есть столовая на 230 мест (самообслуживание), буфет, клуб, туристский кабинет, спортивные площадки, бильярдная, лодочная станция, медицинский пункт, междугородная телефонная связь, киоски «Союзпечать», «Сувениры», по продаже предметов первой необходимости. Туристы посещают Плес и Кинешму.

Адрес турбазы: 155420, Ивановская область, Заволжск, турбаза «Волжская»; телефон: 5-24-79; проезд: из Москвы поездом Москва — Кинешма; из Иванова поездом Иваново — Кинешма.

Объединенная туристская база «Плес». Создана в 1976 году. Расположена на правом берегу р. Волги, на самом высоком месте в северной части Плеса. Рядом с турбазой березовая роща. Рассчитана на 570 мест, в том

число 110 мест круглогодичного действия в 2-этажном корпусе (IV гостиничный разряд), 460 мест сезонного действия в летних домиках (IV гостиничный разряд). Сезонная сеть работает с мая по сентябрь. В корпусе круглогодичного действия имеются 3-местные номера без удобств, в помещениях сезонного действия — 2—4-местные номера. Турбаза обслуживает туристов местных туристских маршрутов с организацией 1-дневных туристских прогулок и экскурсий, а также туристов по семейным путевкам, родителей с детьми в возрасте от 7 лет, самодеятельных туристов (при наличии свободных мест). На турбазе есть телевизионная комната, туристский кабинет, столовая на 330 мест (самообслуживание), буфет, библиотека, танцевальная и спортивная площадки, зал игровых автоматов, бильярдная, пункт проката туристского инвентаря и снаряжения, медицинский пункт, киоски «Союзпечать», «Сувениры», по продаже предметов первой необходимости. Туристы совершают экскурсии по левитановским местам Плеса, в Фурманов, Иваново, Кострому, Палех, в дом отдыха «Порошино», в с. Красное на Волге, известное своими мастерами-ювелирами. Ближайший Дом культуры расположен в Плесе.

Адрес турбазы: 155153, Ивановская область, Плес, ул. Калинина, 52, объединенная турбаза «Плес»; телефоны: 4-33-75, 4-34-52; проезд: от Иванова рейсовыми автобусами Иваново — Плес.

Туристская база «Чайка». Создана в 1967 году, находится в 45 км к юго-западу от Иванова, в 4 км от шоссе, связывающего Иваново с Владимиром, на берегу Рубского озера. Рассчитана на 316 мест, в том числе 166 мест круглогодичного действия в 2-этажных корпусах (IV гостиничный разряд), 150 мест сезонного действия в летних домиках (IV гостиничный разряд). Сезонная сеть работает с мая по сентябрь. В корпусах круглогодичного действия имеются 3-местные номера без удобств, в помещениях сезонного действия — 2-, 3-, 4-местные номера. Обслуживает туристов местных туристских маршрутов с организацией 1-дневных туристских прогулок и экскурсий, 3—5-дневных пеших туристских походов, а также туристов по семейным путевкам, родителей с детьми в возрасте от 7 лет. На турбазе есть столовая на 320 мест (самообслуживание), буфет, киноконцертный зал, туристский кабинет, спортивная и детская игровые площадки, зал игровых автоматов, бильярдная, пляж, лодочная станция, пункт проката туристского инвентаря и снаряжения, медицинский пункт, киоски «Союзпечать», «Сувениры», стоянка для легковых автомобилей, камера хранения. Почта, сберегательная касса, магазин находятся в 3,5 км от турбазы в с. Синяя Осока. Туристы совершают экскурсии в Иваново, Суздаль, природоведческие экскурсии по окрестностям турбазы. Ближайшие музеи, театр, кинотеатры, филармония, Дома культуры, стадионы расположены в Иванове.

Адрес турбазы: 155050, Ивановская область, пос. Лежнево, турбаза «Чайка»; телефоны: 9-91-25, 9-91-21; проезд: от автовокзала Иванова рейсовым автобусом Иваново — Владимир до ост. «Синяя Осока».

Иркутская область

Иркутская область занимает центр Восточной Сибири. Большая часть ее территории лежит на Средне-Сибирском плоскогорье на высоте свыше 500 м над уровнем моря. На юго-западе проходят горы Восточного Саяна, а на юго-востоке — Приморский и Байкальский хребты, отдельные вершины которых достигают 2 500—3 000 м. На юго-востоке области находится самое глубокое в мире пресноводное озеро — Байкал. Значительная часть территории области покрыта таежными лесами. Здесь растут в основном сосна, лиственница, кедр. Вдоль предгорий Восточных Саян и по берегам Ангары простирается волнистая равнина, береговые и сосновые леса чередуются здесь с пахотными землями. Климат области резко континентальный.

В недрах области много полезных ископаемых. Бурно развивается энергетика. Уже построены первые гидроэлектростанции Ангарского каскада — Иркутская и Братская, строится мощная Усть-Илимская ГЭС.

При царизме Иркутская область была одним из глухих, отсталых районов Российской империи, местом политической ссылки. В прошлом здесь отбывали ссылку А. Н. Радищев, многие декабристы и участники Польского восстания, петрашевцы и народовольцы, а затем большевики Н. Е. Федосеев, Л. Б. Красин, М. В. Фрунзе, С. В. Косиор, В. В. Куйбышев и другие.

На территории области сохранились интересные историко-революционные памятники.

Иркутск — административный центр области, крупный промышленный, научный и культурный центр Восточной Сибири. Основан в 1661 году. Иркутск — типично сибирский город, в котором памятники старины хорошо сочетаются с современной архитектурой. История города связана с декабристами и участниками польского восстания 1863—1864 годов. Многочисленные памятники свидетельствуют о днях становления Советской власти. Сегодняшний промыш-

ленный Иркутск играет важную роль в экономической жизни Сибири и всей страны. В городе находятся Восточно-Сибирский филиал Сибирского отделения Академии наук СССР, университет, институты, театры, музеи.

В области 4 туристских учреждения.

Туристская база «Байкал». Создана в 1970 году, находится в 2 км от пос. Утулик Слюдянского района, в 140 км от Иркутска на южном берегу оз. Байкал у отрогов хребта Хамар-Дабан в лесу. Летом в окрестностях турбазы много грибов и ягод. Для любителей рыбной ловли увлекательная рыбалка. Рассчитана на 600 мест сезонного действия в 1-этажных деревянных домиках (IV гостиничный разряд). Турбаза работает с июня по август. Туристы размещаются в 3- и 4-местных номерах без удобств. Турбаза обслуживает туристов местных туристских маршрутов с организацией 1-дневных туристских прогулок, пеших, водных туристских походов. На турбазе есть столовая на 300 посадочных мест (самообслуживание), буфет, клуб на 200 мест, туристский кабинет, библиотека с читальным залом, танцевальная и спортивные площадки, бильярдная, пункт проката туристского инвентаря и снаряжения, медицинский пункт, киоск «Союзпечать», камера хранения. Почта, сберегательная касса, магазин находятся в 2 км от турбазы в пос. Утулик. Туристы совершают экскурсии по живописным окрестностям турбазы и оз. Байкал. Ближайший кинотеатр, Дом культуры, стадион расположены в Байкальске (7 км от турбазы).

Адрес турбазы: 664000, Иркутская область, пос. Утулик, Слюдянский район, турбаза «Байкал»; телефон: 9-26-42; проезд: по ж. д. до ст. Утулик Восточно-Сибирской ж. д., далее автобусом турбазы.

Туристская база «Бухта Песчаная». Создана в 1961 году, находится на западном берегу оз. Байкал в 180 км от Иркутска. Летом в окрестностях турбазы много грибов и ягод. Для любителей рыбной ловли увлекательная рыбалка. Рассчитана на 480 мест сезонного действия, в том числе 238 мест в деревянном корпусе (IV гостиничный разряд), 242 места в 1-этажных деревянных домиках (IV гостиничный разряд). Турбаза работает с июня по август. Туристы размещаются в 4-местных номерах без удобств. В палатках проживают по 4 человека. Турбаза обслуживает туристов местных туристских маршрутов с организацией 1-дневных туристских прогулок, пеших, водных туристских походов. На турбазе есть столовая на 240 посадочных мест (самообслуживание), буфет, кинозал на 100 мест, туристский кабинет, библиотека, танцевальная и спортивная площадки, бильярдная, пункт проката туристского инвентаря и снаряжения, камера хранения, отделение почтовой связи. Туристы совершают экскурсии по живописным окрестностям турбазы.

Адрес турбазы: 664000, Иркутская область, Иркутский район, турбаза «Бухта Песчаная»; проезд: на теплоходе по оз. Байкал от Иркутска до бухты Песчаная.

Туристская база «Прибайкальская». Создана в 1977 году, находится в пос. Никола Иркутского района в 63 км от Иркутска на берегу Иркутского моря. Летом в окрестностях турбазы много грибов и ягод. Для любителей рыбной ловли увлекательная рыбалка. Рассчитана на 261 место круглогодичного действия в панельном корпусе (II гостиничный разряд). Туристы размещаются в 3- и 4-местных номерах со всеми удобствами. Турбаза обслуживает туристов всесоюзных и местных туристских маршрутов с организацией 1-дневных туристских прогулок, пеших, водных туристских походов. На турбазе есть столовая на 150 посадочных мест (самообслуживание), буфет, кинозал на 100 мест, туристский кабинет, библиотека с читальным залом, спортивные площадки, игровые автоматы, бильярдная, пункт проката туристского инвентаря и снаряжения, телефонная связь, киоск «Союзпечать», стоянка для легковых автомобилей, пункт почтовой связи. Туристы совершают походы по живописным окрестностям турбазы. Ближайшие кинотеатры и Дома культуры расположены в пос. Никола.

Адрес турбазы: 664000, Иркутская область, Иркутский район, п/о Листвянка, пос. Никола, турбаза «Прибайкальская»; телефон: 9-61-36; проезд: от Иркутска рейсовым транспортом.

Туристская гостиница «Турист». Создана в 1969 году, находится в Братске на левом берегу Братского моря и в 3 км от плотины ГЭС. Рассчитана на 240 мест круглогодичного действия в 7-этажном панельном корпусе (I гостиничный разряд). Туристы размещаются в 2-, 3-, 4-местных номерах со всеми удобствами. Туристская гостиница обслуживает туристов всесоюзных и местных туристских маршрутов с организацией 1-дневных туристских прогулок, а также туристов по семейным путевкам, родителей с детьми в возрасте от 12 лет, школьников, учащуюся молодежь. В гостинице есть ресторан на 240 посадочных мест, буфет, туристский кабинет, пункт проката туристского инвентаря и снаряжения, медицинский пункт, парикмахерская, междугородная телефонная связь, киоски «Союзпечать», «Сувениры», по продаже предметов первой необходимости, камера хранения. Гостиница оказывает услуги: глаженье одежды, ремонт и чистку обуви, срочную стирку и химчистку, вызов такси, продажа билетов в театры и кино, авиационных и железнодорожных билетов. Почта, сберегательная касса, магазин находятся в Братске. Туристы со-

вершают экскурсии по историческим и памятным местам Братска с посещением ГЭС, по Ангаре и Братскому морю. Ближайшие музеи, кинотеатры, филармония, Дома культуры, стадионы расположены в городе.

Адрес гостиницы: 665789, Иркутская область, Братск, ул. Наймушина, 28, тургостиница «Турист»; **телефон:** 7-33-20; **проезд:** от ж.-д. вокзала и аэропорта рейсовым транспортом.

Кабардино-Балкарская АССР

Кабардино-Балкария расположена в центральной части Северного Кавказа в бассейне р. Терек и ее левых притоков. Здесь в районе Эльбруса (пос. Терскол) находится самый крупный в нашей стране центр горного туризма, альпинизма и горнолыжного спорта. В республике на небольшой территории соседствуют все формы рельефа: от равнин, лежащих на высоте 150 м над уровнем моря, до вершин-«пятитысячников»: Эльбрус (5 642), Джангитау, Дыхтау, Шхара. Столь же разнообразны и природные ландшафты. Здесь и величественные горные вершины, покрытые мощными ледниками, и сухие степи и лесостепи равнин, леса предгорий и нижней части гор, скалы, глубокие ущелья, альпийские луга, горные озера. Климат здесь также разнообразен.

В Кабардино-Балкарии находится один из самых популярных центров горного туризма, горнолыжного спорта и альпинизма — Приэльбрусье.

Столица республики — Нальчик — возникла на месте бывшей крепости, основанной в 1818 году. В настоящее время это один из самых зеленых и благоустроенных городов страны, один из крупнейших курортов. Город является промышленным, экономическим и культурным центром республики.

На территории республики действуют 16 туристских учреждений.

Туристская гостиница «Азау». Создана в 1968 году, находится в верховьях Баксанского ущелья в 3 км от пос. Терскол. Она расположена на высоте 2 347 м над уровнем моря на живописной поляне Азау. В 200 м от гостиницы находится нижняя станция маятниковой канатной дороги на Эльбрус, в 4 км — горнолыжные трассы Чегета. Рассчитана на 370 мест круглогодичного действия в 5-этажном корпусе (I гостиничный разряд). Располагает 2- и 3-местными номерами со всеми удобствами. Гостиница обслуживает туристов всесоюзных туристских маршрутов с организацией экскурсий, 1-дневных туристских прогулок и горнолыжного катания, туристов по семейным путевкам, родителей с детьми в

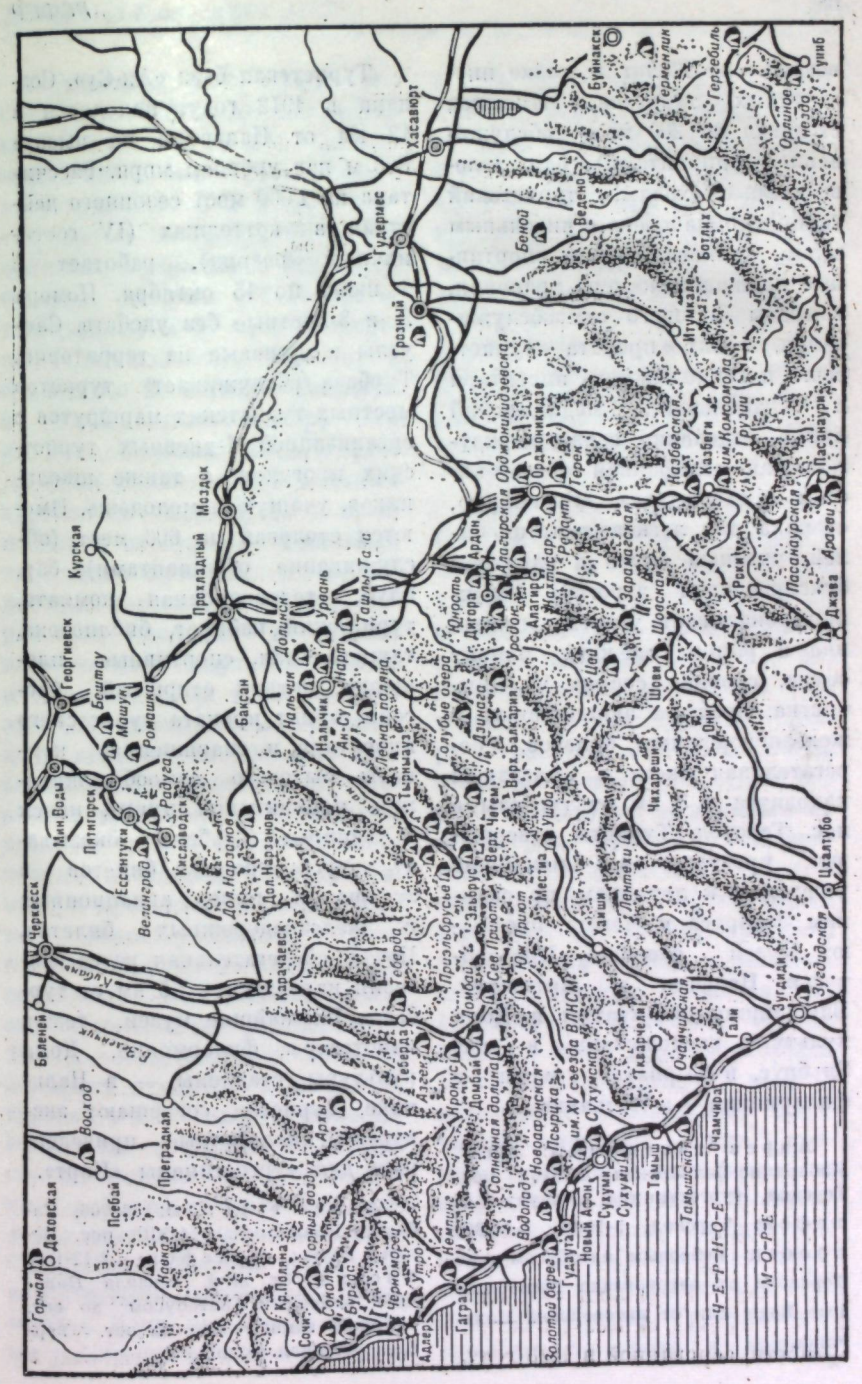

Схема размещения туристских объектов на территории Горного Кавказа.

возрасте от 12 лет, а также иностранных туристов. Имеются столовая на 200 мест (обслуживание официантами), бар, телевизионные холлы, туристский кабинет, библиотека с читальным залом, танцевальная и спортивные площадки, камера хранения, комнаты бытового самообслуживания, пункт проката туристского и горнолыжного инвентаря и снаряжения, медицинский пункт, отделение связи, междугородная телефонная связь, киоски «Союзпечать», «Сувениры», стоянка для легковых автомобилей, учебный склон с канатной буксировочной дорогой. Гостиница оказывает услуги: глажение и ремонт одежды, ремонт обуви, срочная стирка и химчистка, продажа авиационных и железнодорожных билетов. Сберегательная касса и магазины находятся в 3 км от турбазы в пос. Терскол. Туристы совершают прогулки в ближайшие ущелья и к ледникам, по склонам Эльбруса и Чегета, посещают Музей обороны Приэльбрусья, Нальчик и Пятигорск. Ближайшие кинотеатры и Дома культуры расположены в пос. Эльбрус, в Тырныаузе, театры и филармония — в Нальчике.

Адрес гостиницы: 361607, Кабардино-Балкарская АССР, пос. Терскол, тургостиница «Азау»; телефон: Терскол, 5-11-98, 5-14-96; проезд: рейсовым автобусом до Терскола от аэровокзала Минеральные Воды или от автовокзала Нальчика.

Туристская база «Ак-Су». Создана в 1972 году, находится в 12 км от Нальчика на высоте 800 м над уровнем моря. Рассчитана на 1 000 мест сезонного действия в коттеджах (IV гостиничный разряд), работает с 1 июня по 15 октября. Номера 2- и 3-местные без удобств. Санузлы и душевые на территории. Турбаза обслуживает туристов местных туристских маршрутов с организацией 1-дневных туристских прогулок, а также школьников, учащуюся молодежь. Имеются столовая на 606 мест (обслуживание официантами), бар, клуб, телевизионная комната, туристский кабинет, библиотека, танцевальная, спортивные площадки, летний открытый бассейн, пункт проката туристского инвентаря и снаряжения; комнаты бытового самообслуживания, медицинский пункт, киоск «Сувениры». Турбаза оказывает услуги: продажа билетов в театры и кино, авиационных и железнодорожных билетов. Почта, сберегательная касса, магазин находятся в 1,5 км от турбазы. Ближайшие музеи, театр, кинотеатры, филармония, Дома культуры, стадионы — в Нальчике. Туристы совершают экскурсии, аналогичные приведенным для тургостиницы «Нарт».

Адрес турбазы: 360906, Кабардино-Балкарская АССР, пос. Белая Речка; телефон: 2-12-169; проезд: от ж.-д. вокзала Нальчика рейсовым автобусом до ост. «Серные ванны» или до ост. «Турбаза «Лесная поляна».

Туристская база «Андырчи». Создана в 1972 году, находится в 0,5 км от пос. Эльбрус на высоте 1 820 м над уровнем моря в сосново-березовом лесу. Рассчитана на 363 места сезонного действия, в том числе 323 места в летних домиках (IV гостиничный разряд) и 40 мест в палатках. Сезонная сеть работает с 6 июня по 17 октября. Имеются 2- и 4-местные номера без удобств. Турбаза обслуживает туристов всесоюзных и местных туристских маршрутов с организацией экскурсий, 1-дневных туристских прогулок и многодневных перевальных горных туристских походов, а также школьников, учащуюся молодежь и самодеятельных туристов (при наличии свободных мест). Имеются столовая на 200 мест (обслуживание официантами), телевизионная комната, туристский кабинет, танцевальная и спортивные площадки, бильярдная, камера хранения, комната бытового самообслуживания, пункт проката туристского инвентаря и снаряжения, медицинский пункт, междугородная телефонная связь. Почта, сберегательная касса и магазины находятся недалеко от турбазы в пос. Эльбрус. Туристы совершают прогулки и экскурсии по склонам Эльбруса и Чегета, в Музей обороны Приэльбрусья, в ущелья Прик-Чат, Адыл-Су, Шхельда, Юсенги, в Нальчик и Пятигорск. Ближайшие кинотеатры, Дома культуры, стадионы расположены в пос. Эльбрус, в Тырныаузе, театры и филармония — в Нальчике. *Кемпинг* от турбазы «Андырчи» находится в 6 км от турбазы по дороге в Терскол в сел. Байдаево. Кемпинг круглогодичного действия на 53 места в домиках. Туристы находятся на самообслуживании.

Адрес турбазы: 361603, Кабардино-Балкарская АССР, пос. Эльбрус, турбаза «Андырчи»; телефоны: Эльбрус, 1-69, 1-75; проезд: рейсовыми автобусами от автовокзала Нальчика или от аэропорта Минеральные Воды.

Туристская база «Башиль». Создана в 1970 году, находится в с. Булунгу на высоте 2 150 м над уровнем моря на обоих берегах р. Башиль-Ауз-Су — левого притока р. Чегем. Рассчитана на 400 мест сезонного действия в коттеджах (IV гостиничный разряд), работает с 3 июня по 30 сентября. Номера 2-местные без удобств. Санузлы и душевые на территории. Турбаза обслуживает туристов местных туристских маршрутов с организацией 1-дневных туристских прогулок, 2—4-дневных пеших туристских походов. Имеются столовая на 200 мест (обслуживание официантами), кафе, клуб, туристский кабинет, библиотека с читальным залом, танцевальная, спортивные площадки, пункт проката туристского инвентаря и снаряжения, комнаты бытового самообслуживания, медицинский пункт. Почта, сберегательная касса, магазин находятся в сел. Верхний Чегем. Туристы совершают экскурсии к водопа-

ду Абайсу и на Кругозор, на ледник Башильский в ущелье Гара-Ауз-Су. Турбаза имеет приют *«Булунгу»*, расположенный в 20 км от нее. Он рассчитан на 60 мест. Работает с 3 июня по 15 сентября. Имеет кухню для самостоятельного приготовления пищи, санузел.

Адрес турбазы: 361000, Кабардино-Балкарская АССР, Нальчик, п/о 73; проезд: автотранспортом туристских организаций.

Туристская база «Голубые озера». Создана в 1964 году, находится в 56 км от Нальчика в с. Бабугент на высоте 900 м над уровнем моря. Рассчитана на 1 208 мест, в том числе 270 мест круглогодичного действия в 5-этажном корпусе (III гостиничный разряд), 938 мест сезонного действия в коттеджах (IV гостиничный разряд). Сезонная сеть работает с 1 мая по 30 сентября. В корпусе круглогодичного действия имеются 2-, 3-, 4-местные номера со всеми удобствами, в помещениях сезонного действия — 2-, 3-, 4-местные номера без удобств. Санузлы и душевые на территории. Турбаза обслуживает туристов всесоюзных и местных туристских маршрутов с организацией 1-дневных туристских прогулок, многодневных пеших туристских походов через перевалы Главного Кавказского хребта, а также туристов по семейным путевкам, родителей с детьми в возрасте от 7 лет, школьников, учащуюся молодежь, самодеятельных туристов. Имеются две столовые на 720 мест (обслуживание официантами), кафе, буфет, ресторан на 36 мест, кинозал, летний кинотеатр, телевизионная комната, туристский кабинет, библиотека с читальным залом, танцевальная, спортивные и детские игровые площадки, летний открытый бассейн, зал игровых автоматов, тир, лодочная станция, пункт проката туристского инвентаря и снаряжения, комнаты бытового самообслуживания, медицинский пункт, парикмахерская, почта, междугородная телефонная связь, киоски «Союзпечать», «Сувениры», стоянка для легковых автомобилей, места для установки собственных палаток. Турбаза оказывает услуги: ремонт и чистка обуви, продажа билетов в театры и кино, авиационных и железнодорожных билетов. Почта, сберегательная касса, магазин находятся в с. Бабугент. Туристы совершают экскурсии на Кругозор, Верхние Голубые озера в Черекском ущелье. Турбаза «Голубые озера» имеет приюты: *«Безенги»* на 80 мест; *«Псыгансу»* на 94 места в 15 км от турбазы; *«Дых-Су»* на 80 мест в 40 км от турбазы, *«Северный»* на 40 мест в 8 км от приюта «Дых-Су». Приюты работают с 1 июня по 30 сентября. Туристы размещаются в коттеджах и деревянных домах, имеются кухня для самостоятельного приготовления пищи, спортплощадки, санузлы.

Адрес турбазы: 361810, Кабардино-Балкарская АССР, Советский район, с. Бабугент, турбаза «Голубые озера»; телефоны: 6-62-10, 6-62-18; проезд: от автостанции Нальчика рейсовым автобусом Нальчик — Голубые озера.

Туристская база «Долина нарзанов». Создана в 1960 году, находится в 36 км от Кисловодска и 132 км от Нальчика. Она расположена в долине р. Хасаут, в урочище Аурсентх, на высоте 1 300 м над уровнем моря. Рассчитана на 350 мест сезонного действия в коттеджах (IV гостиничный разряд), работает с 19 мая по 8 октября. Номера 2- и 3-местные без удобств. Санузлы и душевые на территории. Турбаза обслуживает туристов всесоюзных и местных туристских маршрутов с организацией 1-дневных туристских прогулок, многодневных пеших туристских походов. Имеются столовая на 180 мест (обслуживание официантами), кафе, клуб, туристский кабинет, библиотека, танцевальная и спортивные площадки, пункт проката туристского инвентаря и снаряжения, комнаты бытового обслуживания, медицинский пункт. Туристы совершают экскурсии по долине р. Хасаут, на Кругозор и к Мутинским водопадам.

Адрес турбазы: 357000, Кабардино-Балкарская АССР, Зольский район, турбаза «Долина нарзанов»; проезд: от Нальчика рейсовым автобусом.

Туристская база «Долинск». Создана в 1964 году, находится в курортной зоне Нальчика вблизи озера и реки в 4 км от ж.-д. станции, территория хорошо озеленена. Рассчитана на 700 мест, в том числе 356 мест круглогодичного действия в 1—4-этажных корпусах (III гостиничный разряд), 344 места сезонного действия в коттеджах (IV гостиничный разряд). Сезонная сеть работает с 1 июня по 30 сентября. Номера 2-, 3-, 4-местные в основном без удобств. Со всеми удобствами 87 номеров, санузлы и душевые на территории. Турбаза обслуживает туристов всесоюзных и местных туристских маршрутов с организацией 1-дневных туристских прогулок, экскурсий, а также самодеятельных туристов (при наличии свободных мест). Имеются столовая на 470 мест (обслуживание официантами), кафе, клуб, телевизионная комната, туристский кабинет, библиотека, танцевальная, спортивные и детские игровые площадки, игровые комнаты, пункт проката туристского инвентаря и снаряжения, комната бытового самообслуживания, медицинский пункт, почта, междугородная телефонная связь, киоски «Сувениры», по продаже предметов первой необходимости, стоянка для легковых автомобилей. Турбаза оказывает услуги: ремонт обуви, вызов такси, продажа авиационных и железнодорожных билетов. Почта, сберегательная касса, магазин находятся в 1 км от турбазы. Ближайшие музеи, театр, кинотеатры, филармония, Дома

культуры, стадионы расположены в Нальчике. Туристы совершают экскурсии, аналогичные приведенным для тургостиницы «Нарт».

Адрес турбазы: 360002, Кабардино-Балкарская АССР, Нальчик, Долинск, турбаза; телефон: 2-84-71; проезд: автобусом из города до ост. «Санаторий имени Калмыкова».

Туристская гостиница «Иткол». Создана в 1965 году, находится в 3 км от поселка Терскол. Она расположена на высоте 2 080 м над уровнем моря в сосновом бору вблизи р. Баксан. В 1,5 км от гостиницы находятся горнолыжные склоны и трассы Чегета, в 6 км — трассы Эльбруса. Рассчитана на 318 мест круглогодичного действия в 5-этажном корпусе (I гостиничный разряд). В корпусе имеются 2-, 3-, 4-местные номера со всеми удобствами. Гостиница обслуживает туристов всесоюзных туристских маршрутов с организацией экскурсий, 1-дневных туристских прогулок и горнолыжного катания, а также иностранных туристов. В гостинице есть столовая на 200 мест (обслуживание официантами), бар, концертный холл, телевизионные холлы, туристский кабинет, библиотека с читальным залом, танцевальная и спортивные площадки, стадион, зимний каток, игровые автоматы, бильярдная, пункт проката туристского и горнолыжного инвентаря и снаряжения, камера хранения, комната бытового самообслуживания, медицинский пункт, отделение связи, междугородная телефонная связь, киоски «Союзпечать», «Сувениры», по продаже предметов первой необходимости, стоянка для легковых автомобилей. Гостиница оказывает услуги: глажение и ремонт одежды, ремонт и чистка обуви, срочная стирка и химчистка, продажа авиационных и железнодорожных билетов. Сберегательная касса и магазины находятся в 3 км от турбазы в пос. Терскол. Туристы совершают прогулки и экскурсии по ущельям и ледникам Приэльбрусья, на канатно-кресельную и маятниковую дороги, в Музей обороны Приэльбрусья, в Нальчик, Пятигорск, к Чегемским водопадам. Ближайшие музеи, театр, филармония расположены в Нальчике.

Адрес гостиницы: 361603, Кабардино-Балкарская АССР, пос. Терскол, тургостиница «Иткол»; телефоны: Терскол, 5-13-80, 5-12-47; проезд: рейсовыми автобусами от аэропорта Минеральные Воды и от автовокзала Нальчика.

Туристская база «Лесная поляна». Создана в 1964 году, находится в 12 км от центра Нальчика на правом берегу р. Белой в пос. Белая речка в лесном массиве. Рассчитана на 1 072 места, в том числе 400 мест круглогодичного действия в 2—5-этажных корпусах (III гостиничный разряд), 672 места сезонного действия в коттеджах и корпусе (III—IV гостиничный разряд). Сезонная сеть работает с 1 июня по 30 сентября. Номера 2- и 3-местные в основном без удобств. Со всеми удобствами 79 номеров. Для сезонной сети санузлы и душевые на территории. Турбаза обслуживает туристов всесоюзных и местных туристских маршрутов с организацией 1-дневных туристских прогулок, 3—5-дневных пеших туристских походов, а также автотуристов, по семейным путевкам, родителей с детьми в возрасте от 7 лет. Имеются столовая на 316 мест (обслуживание официантами), кафе, киноконцертный зал, телевизионная комната, туристский кабинет, библиотека, танцевальная и спортивные площадки, пункт проката туристского инвентаря и снаряжения, комнаты бытового самообслуживания, медицинский пункт, междугородная телефонная связь, киоск «Сувениры». Почта, сберегательная касса, магазин находятся в 1 км от турбазы. Ближайшие музеи, театр, кинотеатры, филармония, Дома культуры, стадионы расположены в Нальчике. Туристы совершают экскурсии, аналогичные приведенным для тургостиницы «Нарт». Турбаза имеет *приют* на 74 места в коттеджах. Работает с 1 июня по 30 сентября. Имеются кухня для самостоятельного приготовления пищи, санузел.

Адрес турбазы: 360906, Кабардино-Балкарская АССР, пос. Белая речка; телефон: 2-85-32; проезд: от ж.-д. ст. «Нальчик» рейсовым автобусом до ост. «Турбаза «Лесная поляна» или до ост. «Серные ванны».

Туристская гостиница «Нарт». Создана в 1978 году, находится в центре Нальчика. Рассчитана на 358 мест круглогодичного действия в 18-этажном корпусе (I гостиничный разряд). Номера 2- и 3-местные со всеми удобствами. Гостиница обслуживает туристов всесоюзных и местных туристских маршрутов с организацией 1-дневных туристских прогулок, 3-дневных пеших туристских походов, а также туристов по семейным путевкам, самодеятельных туристов (при наличии свободных мест). Имеются ресторан на 500 мест, кафе, буфет, бар, киноконцертный зал, телевизионная комната, туристский кабинет, библиотека, зал игровых автоматов, бильярдная, пункт проката туристского инвентаря и снаряжения, телевизоров, холодильников, медицинский пункт, комнаты бытового самообслуживания, парикмахерская, междугородная телефонная связь, киоски «Союзпечать», «Сувениры», стоянка для легковых автомобилей. Гостиница оказывает услуги: глажение и ремонт одежды, ремонт и чистка обуви, срочная стирка и химчистка, вызов такси, продажа билетов в театры и кино, авиационных и железнодорожных билетов. Почта, сберегательная касса, магазин находятся вблизи от гостиницы. Ближайшие музеи, театр, кинотеатры, филармония, Дома культуры, стадионы

расположены в городе. Туристы совершают экскурсии: пешеходные по Нальчику, автобусные на Голубые озера, к Чегемским водопадам и в Приэльбрусье, на курорт Нальчик, по историко-революционным местам города, в лесоохотничье хозяйство, в музеи. Тургостиница имеет туристский приют *«Сарай-гора»* в 17 км от Нальчика, рассчитанный на 40 мест. Функционирует с 1 июня по 30 сентября. Туристы размещаются в коттеджах, имеются кухня для самостоятельного приготовления пищи, санузлы.

Адрес гостиницы: 360000, Кабардино-Балкарская АССР, Нальчик, ул. Лермонтова, 2; телефоны: 2-70-01, 2-71-15; проезд: от ж.-д. вокзала или аэропорта любым транспортом до центра города.

Туристская база «Приют 11-ти». Создана в 1938 году, находится в высокогорной ледниковой зоне на склоне Эльбруса на высоте 4 200 м. Рассчитана на 135 мест сезонного действия в здании оригинальной конструкции (IV гостиничный разряд). Работает с 11 июня по 31 августа. Располагает многоместными номерами без удобств. Турбаза обслуживает туристов всесоюзных и местных туристских маршрутов, а также альпинистов, интуристов и самодеятельных туристов. Имеются столовая на 25 мест (полное самообслуживание), кухня, камера хранения.

Адрес турбазы: 361605, Кабардино-Балкарская АССР, пос. Терскол, турбаза «Приют 11-ти»; проезд: автобусом до нижней станции Эльбрусской канатно-маятниковой дороги, далее подъем до ст. Мир, затем пешком через ледники и снежники.

Туристская база «Ташлы-Тала». Создана в 1973 году, находится у сел. Ташлы-Тала в 70 км от Нальчика на высоте 1 100 м над уровнем моря. Рассчитана на 350 мест сезонного действия в коттеджах (IV гостиничный разряд), работает с 1 июня по 30 сентября. Номера 2- и 3-местные без удобств. Санузлы и душевые на территории. Турбаза обслуживает туристов местных туристских маршрутов с организацией 1-дневных туристских прогулок, многодневных пеших туристских походов. Имеются столовая на 400 мест (обслуживание официантами), кафе, летний кинотеатр, туристский кабинет, библиотека, танцевальная, спортивные и детские игровые площадки, пункт проката туристского инвентаря и снаряжения, комнаты бытового самообслуживания, медицинский пункт, стоянка для легковых автомобилей. Почта, сберегательная касса, магазин находятся в 2 км от турбазы в пос. Ташлы-Тала. Туристы совершают экскурсии по живописным окрестностям турбазы, на лесопильный комбинат, в Нальчик.

Адрес турбазы: 361318, Кабардино-Балкарская АССР, Урванский район, сел. Ташлы-Тала, турбаза «Ташлы-Тала»; проезд: до Нальчика, далее автобусом Нальчик — Ташлы-Тала.

Туристский кемпинг «Урвань». Создан в 1975 году, находится у сел. Урвань в 12 км от Нальчика. Рассчитан на 200 мест сезонного действия в коттеджах (IV гостиничный разряд), работает с 26 мая по 5 октября. Номера 2- и 3-местные. Со всеми удобствами 24 номера. Для остальных номеров санузлы и душевые на территории. Кемпинг обслуживает самодеятельных автотуристов. Имеются столовая на 120 мест (обслуживание официантами), ресторан на 50 мест, танцевальная и спортивные площадки, лодочная станция, пункт проката туристского инвентаря и снаряжения, медицинский пункт, киоск «Сувениры», стоянка для легковых автомобилей, эстакада для мойки автомашин, пост технического обслуживания. Почта, сберегательная касса, магазин находятся в 0,5 км от кемпинга. Ближайшие музеи, театр, кинотеатры, филармония, Дома культуры, стадионы расположены в Нальчике.

Адрес кемпинга: 361308, Кабардино-Балкарская АССР, Урванский район, сел. Урвань, кемпинг «Урвань»; телефоны: 4-61-81, 4-62-82; проезд: от Нальчика рейсовым автобусом.

Туристская база «Чегем». Создана в 1961 году, находится на берегу р. Гара-Ауз-Су вблизи горной вершины Тихтенген (4 617 м) в 96 км от Нальчика на высоте 2 060 м над уровнем моря. Рассчитана на 250 мест сезонного действия в коттеджах (IV гостиничный разряд), работает с 8 июня по 15 сентября. Номера 2- и 3-местные без удобств. Санузлы и душевые на территории. Турбаза обслуживает туристов всесоюзных и местных туристских маршрутов с организацией 1-дневных туристских прогулок, многодневных пеших туристских походов через перевалы Главного Кавказского хребта. Имеются столовая на 120 мест (обслуживание официантами), кафе, кинозал, туристский кабинет, библиотека, танцевальная и спортивные площадки, пункт проката туристского инвентаря и снаряжения, комнаты бытового самообслуживания, медицинский пункт. Почта, сберегательная касса, магазин находятся в селении Верхний Чегем. Туристы совершают экскурсии на Кругозор, к минеральным источникам и в ущелье Башиль-Ауз-Су. Турбаза имеет приют *«Северный»*, рассчитанный на 50 мест в стационарных палатках. Работает с 8 июня по 15 сентября. Имеются кухня для самостоятельного приготовления пищи, санустройства.

Адрес турбазы: 361000, Кабардино-Балкарская АССР, Нальчик, п/о 73, турбаза «Чегем»; проезд: транспортом совета по туризму и экскурсиям или от сел. Булунгу пешком 14 км. До селения следуют рейсовым автобусом из Нальчика.

Туристская гостиница «Чегет». Создана в 1974 году, находится в 1,5 км от пос. Терскол в густом сосновом лесу на высоте 2 100 м над уровнем моря

и в 200 м от горнолыжных трасс и канатных дорог Чегета. Рассчитана на 418 мест круглогодичного действия в 8-этажном корпусе (I гостиничный разряд). Располагает 2-, 3-, 4-местными номерами со всеми удобствами. Гостиница обслуживает туристов всесоюзных туристских маршрутов с организацией экскурсий, 1-дневных туристских прогулок, горнолыжного катания, многодневных горных перевальных туристских походов, а также интуристов, туристов по семейным путевкам, родителей с детьми в возрасте от 12 лет, школьников, учащуюся молодежь и самодеятельных туристов (при наличии свободных мест). Имеются ресторан и столовая на 500 мест (обслуживание официантами), буфет, бар, киноконцертный зал, телевизионные холлы, туристский кабинет, библиотека с читальным залом, танцевальная и спортивные площадки, игровые автоматы, бильярдная, пункт проката туристского и горнолыжного инвентаря и снаряжения, камера хранения, медицинский пункт и аптечный киоск, отделение связи, междугородная телефонная связь, киоски «Союзпечать», «Сувениры», по продаже предметов первой необходимости, стоянка для легковых автомобилей. Гостиница оказывает услуги: глажение и ремонт одежды, срочная стирка, продажа билетов в театры и кино, авиационных и железнодорожных билетов. Сберегательная касса и магазины находятся в 1,5 км от турбазы в пос. Терскол. Туристы совершают экскурсии по ущельям Ирик-Чат, Адыл-Су, Юсеньги, на «Приют 11-ти» и Северный приют, по канатным дорогам, в Музей обороны Приэльбрусья, в Нальчик, Пятигорск. Ближайшие музеи, театр, филармония расположены в Нальчике.

Адрес гостиницы: 361608, Кабардино-Балкарская АССР, пос. Терскол, тургостиница «Чегет»; телефоны: Терскол, 5-14-80, 5-13-39; проезд: рейсовыми автобусами Минеральные Воды — Терскол (от аэровокзала) и Нальчик — Терскол (от автовокзала).

Туристская база «Эльбрус-Юсеньги». Создана в 1962 году, находится в Баксанском ущелье в 3 км от пос. Эльбрус на высоте 1850 м над уровнем моря в густом сосновом лесу. Рассчитана на 440 мест, в том числе 100 мест круглогодичного действия в 3-этажном корпусе (III гостиничный разряд) и 340 мест сезонного действия в летних домиках (IV гостиничный разряд). Сезонная сеть работает с 1 июня по 30 сентября. В корпусе круглогодичного действия имеются 3- и 4-местные номера, в помещениях сезонного действия — 2-, 3-, 4-местные номера без удобств. Турбаза обслуживает туристов всесоюзных и местных туристских маршрутов с организацией экскурсий, 1-дневных туристских прогулок, горнолыжного катания и многодневных горных перевальных туристских походов, а также школьников, учащуюся молодежь и самодеятельных туристов (при наличии свободных мест). Имеются столовая на 450 мест (обслуживание официантами), клуб, туристский кабинет, библиотека с читальным залом, танцевальная, спортивные и детские игровые площадки, бильярдная, пункт проката туристского и горнолыжного инвентаря и снаряжения, камера хранения, комната бытового самообслуживания, медицинский пункт, междугородная телефонная связь, киоск «Союзпечать», учебный склон для горнолыжного катания. Почта, сберегательная касса, магазины находятся в 3 км от турбазы в пос. Эльбрус. Туристы совершают экскурсии в ущелья Адыл-Су, Ирик-Чат, Шхельда, на «Приют 11-ти», поднимаются по канатным дорогам на Эльбрус и Чегет, посещают Музей обороны Приэльбрусья. Ближайшие музеи, театр, филармония расположены в Нальчике. Турбаза имеет 2 горных приюта. Северный приют *«Бечо»* находится на северных склонах одноименного перевала. Вместимость 20 человек, туристы размещаются в стационарных палатках и находятся на полном самообслуживании. Сезон работы с 1 июня по 31 августа. Северный приют *«Донгуз-Орун»* находится перед подъемом на перевальную седловину одноименного перевала. Вместимость приюта 20 человек, туристы размещаются в стационарных палатках и находятся на полном самообслуживании. Сезон работы с 1 июня по 31 августа.

Адрес турбазы: 361603, Кабардино-Балкарская АССР, пос. Эльбрус, турбаза «Эльбрус»; телефоны: Эльбрус, 1-19, 1-82; проезд: рейсовыми автобусами от автовокзала Нальчика или аэропорта Минеральные Воды.

Калининградская область

Калининградская область — одна из самых молодых в Российской Федерации, образована в 1946 году. Почти вся ее территория однообразна по рельефу и представляет собой слабо всхолмленную низменность, западная часть которой выходит к Балтийскому морю. Вдоль морского побережья тянутся песчаные пляжи, а для Балтийской и Куршской кос характерны огромные дюны. В области много рек, наиболее крупные из них — Нямунас и Преголя, есть озера. Леса занимают небольшую часть площади, в основном это искусственные насаждения.

Высокоразвитая экономика области играет важную роль в хозяйстве страны. Особенно выделяются рыбная, целлюлозно-бумажная, машиностроительная и пищевая отрасли промышленности, добыча и обработка янтаря. Мягкий климат, прекрасные ес-

тественные и искусственные луга, хорошие урожаи сельскохозяйственных культур способствуют развитию молочно-мясного животноводства, свиноводства, птицеводства.

Областной центр Калининград (бывш. Кенигсберг) расположен на берегах р. Преголи при впадении ее в залив. Это большой промышленный город, незамерзающий порт. В городе много парков и скверов, многочисленные озера и пруды придают ему живописность.

В Калининграде немало памятных мест, связанных с подвигами советских воинов в годы Великой Отечественной войны. Уцелел блиндаж, где был подписан акт о капитуляции фашистских войск, укрепившихся в крепости Кенигсберг.

В Калининградской области имеются 4 туристских учреждения.

Туристская гостиница «Волна». Создана в 1976 году, находится в Светлогорске в 38 км от Калининграда на берегу Балтийского моря. Рассчитана на 253 места круглогодичного действия в 5-этажном корпусе (II гостиничный разряд) с 2- и 3-местными номерами со всеми удобствами. Гостиница обслуживает туристов всесоюзных и местных туристских маршрутов с организацией 1-дневных туристских прогулок и экскурсий, а также туристов по семейным путевкам, родителей с детьми в возрасте от 7 лет. В гостинице есть ресторан на 74 места, буфет, киноконцертный зал на 250 мест, туристский кабинет, библиотека, бильярдная, киоск «Союзпечать». Туристы совершают экскурсии по Светлогорску, в Калининград, его музеи, зоопарк, на Куршскую косу. Ближайшие музеи, театры, кинотеатры, концертный зал, Дома культуры, стадионы расположены в Калининграде.

Адрес гостиницы: 238550, Светлогорск, Калининградский пр., 68б, тургостиница «Волна»; телефон: 853-30-05; проезд: от Калининграда электропоездом до ж.-д. ст. Светлогорск-2.

Туристская база «Дюны». Создана в 1965 году, находится на Куршской косе в 16 км от Зеленоградска и в 6 км от пос. Лесное. Расположена в хвойном лесу на территории заказника, с северо-западной стороны выходит к Балтийскому морю, с юго-восточной — к Куршскому заливу. Рассчитана на 620 мест сезонного действия в летних домиках (IV гостиничный разряд). Работает с июня по октябрь. В помещениях 2-, 3-, 4-местные номера. Турбаза обслуживает туристов всесоюзных и местных маршрутов с организацией 1-дневных туристских прогулок и экскурсий. На турбазе есть столовая на 430 мест (обслуживание официантами), клуб, туристский кабинет, библиотека, спортивная площадка, бильярдная, оборудованный пляж, лодочная станция, пункт проката туристского инвентаря и спаряжения, медицинский пункт, киоски «Союзпечать», «Сувениры». Туристы совершают прогулки и экскурсии по Куршской косе, в Калининград и Зеленоградск. Ближайшие музеи, театр, кинотеатры, концертный зал, Дома культуры, стадионы расположены в Калининграде.

Адрес турбазы: 236000, Калининградская область, Зеленоградский район, пос. Лесное, турбаза «Дюны»; телефон: 850-72-26; проезд: от Калининграда электропоездом до ж.-д. ст. Зеленоградск, далее рейсовым автобусом до турбазы.

Туристская гостиница «Турист». Создана в 1974 году, находится в Калининграде на территории парка, примыкающего к оз. Верхнее. Рассчитана на 261 место круглогодичного действия в 5-этажном корпусе (II гостиничный разряд) с 2- и 3-местными номерами со всеми удобствами. Гостиница обслуживает туристов всесоюзных и местных туристских маршрутов с организацией экскурсий. Имеются ресторан на 200 мест (обслуживание официантами), кафе, буфет, коктейль-бар, киноконцертный зал на 200 мест, туристский кабинет, библиотека, бильярдная, лодочная станция, пункт проката туристского инвентаря и снаряжения, парикмахерская, междугородная телефонная связь, киоск «Союзпечать», стоянка для легковых автомобилей, камера хранения. Гостиница оказывает услуги: глажение и ремонт одежды, ремонт и чистка обуви, срочная стирка и химчистка, вызов такси. Туристы совершают экскурсии по Калининграду и его музеям, в зоопарк, на теплоходе «Ракета» по Калининградскому заливу, в город-курорт Светлогорск. Ближайшие музеи, театры, кинотеатры, концертный зал, Дома культуры, стадионы расположены в Калининграде.

Адрес гостиницы: 236043, Калининград, ул. А. Невского, 53; тургостиница «Турист»; телефоны: 3-23-32, 3-08-05; проезд: от ж.-д. вокзала рейсовым автобусом.

Туристская база «Якорь». Создана в 1975 году, находится в пос. Приморье Светлогорской курортной зоны в 7 км от Светлогорска на берегу Балтийского моря. Рассчитана на 420 мест сезонного действия в летних домиках (III гостиничный разряд). Работает с июня по октябрь. В помещениях 2-, 3-, 4- местные номера с туалетом и умывальником. Турбаза обслуживает туристов всесоюзных и местных туристских маршрутов с организацией 1-дневных прогулок, 1-дневных пеших туристских походов, а также туристов по семейным путевкам, родителей с детьми в возрасте от 7 лет. На турбазе есть столовая на 400 мест (обслуживание официантами), буфет, клуб, туристский кабинет, спортивная площадка, бильярдная, оборудованный пляж, пункт проката туристского инвентаря и спаряжения, стоянка для легковых автомобилей. Почта, сберегательная касса, ма-

газин находятся в 50 м от турбазы. Туристы совершают экскурсии в Светлогорск, Зеленоградск, Калининград.

Адрес турбазы: 238560, Калининградская область, пос. Приморье, Балтийский переш., турбаза «Якорь»; телефон: 33-60; проезд: от Калининграда дизель-поездом до ж.-д. ст. Взморье — Новое или рейсовым автобусом.

Калининская область

Калининская область названа так в честь родившегося здесь в 1875 году в с. Верхняя Троица выдающегося деятеля Коммунистической партии и Советского государства М. И. Калинина. Расположена область в бассейне Волги, исток которой находится у д. Волговерховье, недалеко от озера Селигер. Богатую историю имеет этот край. С ним тесно связано становление Российского государства.

Калининская область — крупный индустриальный район. Здесь развито также и сельское хозяйство.

Центр Калининской области Калинин — самый крупный город Верхневолжья. Это мощный индустриальный центр. Здесь находятся крупный полиграфический комбинат и производственное объединение «Химволокно». Привлекателен внешний облик города. Его украшением является Волга. В Калинине установлен памятник знаменитому тверскому гражданину Афанасию Никитину, совершившему во второй половине XV века путешествие в Индию. С Калининым тесно связана жизнь таких выдающихся деятелей культуры, как И. А. Крылов, М. Е. Салтыков-Щедрин, Ф. М. Достоевский. Интересны картинная галерея и краеведческий музей.

На территории области работают 10 туристских учреждений.

Туристская база «Верхневолжская». Создана в 1957 году, находится в 37 км от Калинина на берегу Московского моря. Рассчитана на 530 мест, в том числе 480 мест круглогодичного действия в корпусе (III гостиничный разряд). Сезонная сеть работает с мая по сентябрь. В корпусе круглогодичного действия имеются 2-местные номера, в помещениях сезонного действия — 2- и 3-местные номера. В палатках проживают по 4 человека. Турбаза обслуживает туристов местных туристских маршрутов с организацией 1-дневных туристских прогулок, 3—6-дневных пеших и водных походов. На турбазе есть столовая на 250 мест (обслуживание официантами), клуб с кинозалом, туристский кабинет, библиотека, танцевальная и спортивные площадки, оборудованный пляж, лодочная станция, пункт проката туристского инвентаря и снаряжения, междугородная телефонная

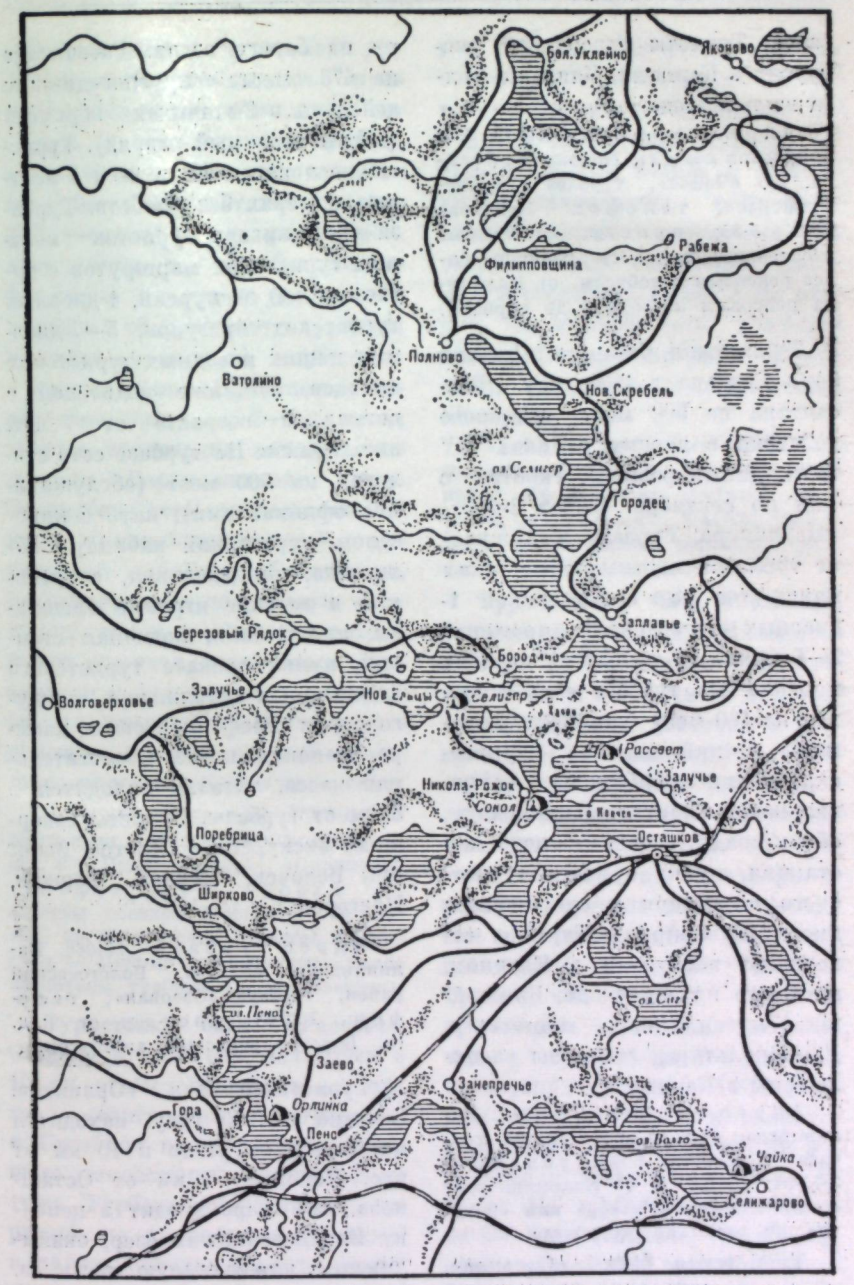

Схема размещения туристских объектов в районе озера Селигер.

связь. Туристы совершают экскурсии в Калинин, Клин, по Волге на теплоходе.

Адрес турбазы: 171272, Калининская область, Конаковский район, п/о «Чайка», турбаза «Верхневолжская»; телефон: Конаково ТОС, 3-35; проезд: из Москвы электропоездом до ст. Редкино, далее рейсовым автобусом; от Калинина рейсовым автобусом до турбазы.

Туристская база «Лисицкий бор». Создана в 1936 году. Рассчитана на 500 мест сезонного действия в летних домиках (IV гостиничный разряд). Работает с мая по сентябрь. Имеет 2-местные номера. Турбаза обслуживает туристов местных туристских маршрутов с организацией 1-дневных туристских прогулок, 3—5-дневных пеших и водных походов. На турбазе есть столовая на 160 мест (самообслуживание), летний кинозал, туристский кабинет, библиотека, танцевальная и спортивная площадки, оборудованный пляж, лодочная станция, пункт проката туристского инвентаря и снаряжения, киоск «Сувениры». Туристы совершают экскурсии в Калинин, по Волге на теплоходе. Ближайшие музеи, театр, кинотеатр, Дома культуры, стадионы расположены в Калинине.

Адрес турбазы: 171333, Калининская область, п/о Лисицы, турбаза «Лисицкий бор»; телефон: 3-75-01; проезд: от Калинина рейсовым катером «Метеор» или «Ракета» до пристани «Турбаза».

Туристская база «Озерная». Создана в 1971 году, находится в 8 км от Бологого в сосновом бору на берегу озера. Рассчитана на 473 места круглогодичного действия в 2-этажных корпусах (III гостиничный разряд). Туристы располагаются в 2- и 3-местных номерах без удобств. Турбаза обслуживает туристов местных туристских маршрутов с организацией экскурсий, 1-дневных туристских прогулок, 5—7-дневных пеших и водных туристских походов, а также родителей с детьми в возрасте от 7 лет, школьников. На турбазе есть столовая на 600 мест (обслуживание официантами), клуб с кинозалом, туристский кабинет, библиотека, танцевальная, спортивные и детские игровые площадки, пляж, баня, лодочная станция, пункт проката туристского инвентаря и снаряжения, междугородная телефонная связь, камера хранения, почта. Сберегательная касса, магазин находятся в 8 км от турбазы. Туристы совершают экскурсии в Бологое, Вышний Волочек, Валдай, Торжок, Новгород.

Адрес турбазы: 171060, Калининская область, Бологоевский район, турбаза «Озерная»; телефон: 2-28-61; проезд: от ж.-д. ст. Бологое рейсовым автобусом.

Туристская база «Орлинка». Создана в 1975 году, находится на берегу оз. Пено в 10 км от пос. Пено, в 50 км от Осташкова. Это озеро входит в цепочку Верхневолжских озер, окаймляющих юго-западную часть оз. Селигер. Тихие плесы, песчаные пляжи, много привлекательных

мест для отдыха туристов, рыбалки, сбора грибов, ягод привлекает сюда тех, кто хочет побывать в этих краях. Турбаза рассчитана на 530 мест сезонного действия в летних домиках (III гостиничный разряд). Работает с июня по сентябрь. Имеет 2-местные номера с удобствами. Турбаза обслуживает туристов местных туристских маршрутов с организацией 1-дневных туристских прогулок, 2—5-дневных водных туристских походов по системе Верхневолжских озер. На турбазе есть столовая на 250 мест (самообслуживание), туристский кабинет, библиотека, танцевальная и спортивные площадки, пляж, лодочная станция, пункт проката туристского инвентаря и снаряжения, магазин, камера хранения, почтовое отделение, игровой детский павильон, кинотеатр, парикмахерская.

Адрес турбазы: 172770, Калининская область, Пеновский район, п/о Пено, турбаза «Орлинка»; телефон: 2-14-79; проезд: из Москвы поездом Москва — Осташков, из Ленинграда поездом Ленинград — Полоцк до Осташкова, далее автобусом турбазы (в дни заездов).

Туристская база «Рассвет». Создана в 1972 году, находится в 10 км от Осташкова на одном из селигерских островов — о. Столбном на территории бывшего монастыря Нилова Пустынь. Турбаза обслуживает туристов по групповым путевкам, а также самодеятельных туристов с организацией многодневных водных туристских походов. Туристы, получив соответствующую консультацию опытного инструктора-методиста по туризму, лодку, две палатки, четыре спальных мешка и необходимое снаряжение, совершают самостоятельно путешествия по озеру Селигер. Стоимость питания в стоимость путевки не входит. На турбазе есть лодочная станция, пункт проката туристского инвентаря и снаряжения, магазин.

Адрес турбазы: 172752, Калининская область, Осташковский район, п/о Светлица, турбаза «Рассвет»; телефон: 1-41-23; проезд: от Осташкова рейсовым автобусом или теплоходом.

Туристская база «Селигер». Создана в 1946 году. Находится в 37 км от Осташкова. Рассчитана на 720 мест, в том числе 370 мест круглогодичного действия в корпусе (III гостиничный разряд) и 350 мест сезонного действия в летних домиках (IV гостиничный разряд). Сезонная сеть работает с мая по сентябрь. В корпусе круглогодичного действия и в помещениях сезонного действия 2—4-местные номера. Турбаза обслуживает туристов всесоюзных туристских маршрутов с организацией 1-дневных туристских прогулок, 3—12-дневных пеших, водных и лыжных туристских походов, а также родителей с детьми в возрасте от 7 лет. На турбазе есть столовая на 450 мест (самообслуживание), клуб с кинозалом, туристский кабинет, библиотека, танцевальная и спортивные площадки, бильярд-

ная, оборудованный пляж, лодочная станция, пункт проката туристского инвентаря и снаряжения, медицинский пункт, почта, сберкасса, магазины, кафе, бар, баня, игровые автоматы.

Адрес турбазы: 172752, Калининская область, Осташковский район, п/о Новые Ельцы, турбаза «Селигер»; телефон: 2-02-96; проезд: от Осташкова рейсовым автобусом или теплоходом.

Туристская база «Сокол». Создана в 1962 году, находится в 8 км от Осташкова недалеко от пос. Никола-Рожок на берегу оз. Селигер в сосновом бору. Заливы и песчаные пляжи создают хорошие условия для отдыха и туристских походов. Рассчитана на 789 мест, в том числе 435 мест круглогодичного действия (III гостиничный разряд) и 354 места сезонного действия в летних домиках (IV гостиничный разряд). Сезонная сеть работает с мая по сентябрь. В корпусе круглогодичного действия имеются 2- и 3-местные номера со всеми удобствами, в помещениях сезонного действия — 2-местные номера. Турбаза обслуживает туристов местных туристских маршрутов с организацией 1-дневных туристских прогулок, 3—10-дневных пеших, водных, лыжных и велосипедных туристских походов. На турбазе есть столовая на 516 мест (обслуживание официантами), клуб, туристский кабинет, библиотека, танцевальная и спортивные площадки, пляж, лодочная станция, пункт проката туристского инвентаря и снаряжения, междугородная телефонная связь, почта, бильярдная, комната игровых автоматов.

Адрес турбазы: 172751, Калининская область, Осташковский район, п/о Заречье, турбаза «Сокол»; телефон: 1-31-21; проезд: от Осташкова рейсовым автобусом.

Туристская база «Спутник». Создана в 1963 году, находится в 18 км от Калинина и в 2 км от пос. Эммаус на левой стороне шоссе Ленинград — Москва на опушке соснового бора в 2,5 км от Волги. Рассчитана на 200 мест сезонного действия, в том числе 60 мест в корпусе (III разряд), 40 мест в летних домиках и 100 мест в палатках для размещения самодеятельных туристов. Работает с мая по сентябрь. Турбаза обслуживает автотуристов и туристов местных туристских маршрутов с организацией 1-дневных туристских прогулок. На турбазе есть столовая на 100 мест (самообслуживание), стоянка для легковых автомобилей.

Адрес турбазы: Калининская область, Калининский район, п/о Эммаус, турбаза «Спутник»; проезд: от Калинина рейсовым автобусом.

Туристская гостиница «Турист». Создана в 1972 году, находится на привокзальной площади Калинина. Рассчитана на 410 мест круглогодичного действия в 7-этажном корпусе (I гостиничный разряд). Номера 1- и 2-местные со всеми удобствами. Гостиница обслуживает туристов всесоюзных и местных туристских маршрутов с организацией экскурсий. В гостинице есть ресторан на 320 мест, туристский кабинет, парикмахерская, междугородная телефонная связь, киоски «Союзпечать», «Сувениры», стоянка для легковых автомобилей, бильярдная. Гостиница оказывает услуги: глажение одежды, чистка обуви, вызов такси. Туристы совершают экскурсии по Калинину, в с. Верхняя Троица, в Торжок, по пушкинским местам Верхневолжья.

Адрес гостиницы: 170002, Калинин, ул. Коминтерна, 47/102, тургостиница «Турист»; телефоны: 3-61-19, 3-61-78.

Туристская база «Чайка». Создана в 1975 году, находится возле с. Селище в юго-западной части Селигерской зоны на берегу оз. Волго. Рассчитана на 530 мест сезонного действия в летних домиках (III гостиничный разряд). Работает с мая по сентябрь. Имеет 2-местные номера. Обслуживает туристов местных туристских маршрутов с организацией 1-дневных туристских прогулок, 3—12-дневных пеших, велосипедных и водных туристских походов, а также родителей с детьми в возрасте от 12 лет. На турбазе есть столовая на 280 мест (самообслуживание), кафе, киноконцертный зал, клуб, летний кинотеатр, туристский кабинет, библиотека, танцевальная и спортивные площадки, пляж, лодочная станция, пункт проката туристского инвентаря и снаряжения, междугородная телефонная связь, камера хранения, почта.

Адрес турбазы: Калининская область, Селижаровский район, п/о Сорокино, турбаза «Чайка»; телефон: 20-58; проезд: от Осташкова рейсовым автобусом.

Калужская область

Калужская область расположена в центре Русской равнины на границе лесной и лесостепной зон. Леса занимают более 40 процентов территории области. Климат области умеренно континентальный с теплым летом и умеренно холодной зимой с устойчивым снежным покровом. По территории области протекает около 200 рек. Самые крупные из них — Ока, Угра, Жиздра, Протва, Шаня, Суходрев.

Разнообразен животный мир области, здесь водятся лось, кабан, пятнистый олень, барсук, горностай, лисица, норка, белка, бобр, заяц, ондатра и другие. Много видов птиц, в том числе рябчик, тетерев, перепел, куропатка, бекас, водоплавающие.

Калужская земля богата талантами. Среди них выдающийся

ся военачальник, четырежды Герой Советского Союза, Маршал СССР Г. К. Жуков, исследователь Севера С. И. Челюскин, основоположник отечественной космонавтики К. Э. Циолковский.

Центр области — Калуга. Этот древний русский город впервые упоминается в исторических документах в 1371 году, когда Калуга была важной пограничной крепостью на юго-западных рубежах Московского княжества.

Современная Калуга — это озелененный, благоустроенный промышленный и культурный центр. В городе два театра, Дворцы культуры, Музей истории космонавтики имени К. Э. Циолковского и ряд других музеев. В городе есть интересные архитектурные и историко-революционные памятники.

В области 1 туристское учреждение.

Туристская гостиница «Зуль». Создана в 1973 году, находится в Калуге на высоком берегу Яченского водохранилища рядом с парком К. Э. Циолковского. Рассчитана на 269 мест круглогодичного действия в 5-этажном корпусе (II гостиничный разряд). Располагает 2- и 3-местными номерами со всеми удобствами. Гостиница обслуживает туристов местных туристских маршрутов с организацией экскурсий и 1-дневных туристских прогулок, а также туристов по семейным путевкам, автотуристов, школьников, учащуюся молодежь и самодеятельных туристов (при наличии свободных мест). К услугам туристов ресторан на 240 мест, кафе, буфет, киноконцертный зал, телевизионные холлы, библиотека, спортивные и детские игровые площадки, игровые комнаты, оборудованный (городской) пляж, пункт проката туристского снаряжения и культинвентаря, камера хранения, парикмахерская, междугородная телефонная связь, киоски «Союзпечать», «Сувениры», по продаже предметов первой необходимости, стоянка для легковых автомобилей. Гостиница оказывает услуги: глажение и ремонт одежды, ремонт и чистка обуви, срочная стирка и химчистка, вызов такси, продажа билетов в театры и кино, подача завтраков, обедов, ужинов по заказу в номер. Отделение связи, больница, сберегательная касса, магазины вблизи от гостиницы. Туристы совершают экскурсии в Музей истории космонавтики и Дом-музей К. Э. Циолковского, краеведческий и художественный музеи, по окрестностям города.

Адрес гостиницы: 248600, Калуга, ул. Гоголя, 2, тургостиница «Зуль»; телефон: Калуга, 4-54-72; проезд: от ст. Калуга-1 троллейбусом до конечной остановки, от ст. Калуга-II автобусом до ост. «Школа № 6», далее одну остановку троллейбусами; от аэропорта на автобусе до ост. «Сквер «Мир».

Камчатская область

Камчатская область расположена на востоке Советского Союза и включает полуостров Камчатку, Командорские и Карагинский острова. С запада полуостров Камчатка омывается Охотским морем, а с востока — Беринговым морем и Тихим океаном. Рельеф области гористый, много действующих вулканов. Крупнейший из них — Ключевская сопка (4 750 м). Много гейзеров и минеральных термальных источников. В 1966 году здесь была введена в действие первая в стране геотермальная электростанция.

Климат области влажный, муссонный. Для Камчатки характерно разнообразие природных условий и животного мира. Главное богатство Камчатки — рыба, важное место занимает разведение пушного зверя.

Административный, промышленный и культурный центр области, важный морской порт на тихоокеанском побережье — Петропавловск-Камчатский. Город основан в 1740 году. Он расположен на берегу Авачинской губы. За годы Советской власти город превратился в центр судоремонтной и рыбообрабатывающей промышленности. Здесь есть научные институты, высшие и средние специальные учебные заведения, работает краеведческий музей, пединститут, театр. В Петропавловске-Камчатском много исторических и архитектурных памятников — свидетельств мужества людей, которые участвовали в открытии и освоении Камчатки, защищали ее от захватчиков.

На территории области работает 1 туристская база.

Туристская база «Паратунка». Создана в 1971 году, находится в населенном пункте Паратунка в 25 км от Петропавловска-Камчатского. Рассчитана на 300 мест в палатках для размещения самодеятельных туристов. Работает с июня по сентябрь. В палатках проживают по 4 человека. Турбаза обслуживает туристов местных туристских маршрутов с организацией 1-дневных прогулок и 14-дневных пеших походов к вулканам и горячим источникам. На турбазе есть телевизионная комната, туристский кабинет, танцевальная и спортивные площадки, пункт проката туристского инвентаря и снаряжения. Туристы совершают экскурсии по живописным окрестностям турбазы, в Петропавловск-Камчатский. Ближайшие музеи, театр, кинотеатры, филармония, Дома культуры, стадионы расположены в Петропавловске-Камчатском.

Адрес турбазы: 683031, Петропавловск-Камчатский, ул. Тушканова, 3, турбаза «Паратунка»; телефоны: 3-62-19, 3-62-20; проезд: рейсовым автобусом Петропавловск-Камчатский — Паратунка.

Карельская АССР

Карелия расположена на северо-западе Русской равнины и представляет собой холмистую равнину с нескончаемыми цепями озер, соединенных чистейшими речками, грядами валунов, гранитными скалами, хвойными лесами. Наиболее крупные озера — Онежское и Ладожское. С востока Карелия омывается Белым морем. Климат республики сочетает черты континентального и морского: сравнительно мягкая продолжительная зима, короткое прохладное лето. Средняя температура июля +15°, января —9°.

Основные отрасли индустрии — лесная, деревообрабатывающая, целлюлозно-бумажная промышленность и машиностроение. В сельском хозяйстве республики ведущую роль играет животноводство. На территории республики имеется одно из важнейших сооружений первой пятилетки — Беломорско-Балтийский канал.

Карелия известна в нашей стране как популярный край туризма, здесь прекрасные условия для водного туризма, рыбной ловли и охоты, много интересного найдут здесь и любители деревянного зодчества. Мировую известность имеют памятники, расположенные на о. Кижи в Онежском оз., не менее привлекателен Валаам, деревянные церкви в Кондопоге, Кеми. Много на территории республики памятников, связанных с ожесточенными боями, проходившими здесь в период Великой Отечественной войны.

Административный центр Карелии — Петрозаводск. Возникновение города связано с именем Петра I. В 1703 году по его указу в устье р. Лососинки был построен железоделательный и пушечный завод, получивший название Петровского. Сейчас Петрозаводск — город науки, студентов, развитой промышленности. Предприятия города дают почти половину всей продукции Карелии. Ведущая отрасль — машиностроение и металлообработка. Здесь работают тракторный и станкостроительный заводы, судоверфь, завод бумагоделательных машин. Имеются многочисленные памятники истории и культуры, краеведческий музей, музей изобразительных искусств.

В Карелии действуют в настоящее время 6 туристских учреждений, в том числе 2 в Петрозаводске.

Туристская база «Валаам». Создана в 1967 году, находится на о. Валаам в Ладожском оз., на берегу Большой Никоновской бухты на территории бывшего Красного скита. Рассчитана на 260 мест сезонного действия в летнем каменном корпусе и коттеджах (IV гостиничный разряд), работает с 14 июня по 1 сентября. Номера 2-, 3-, 4-местные без

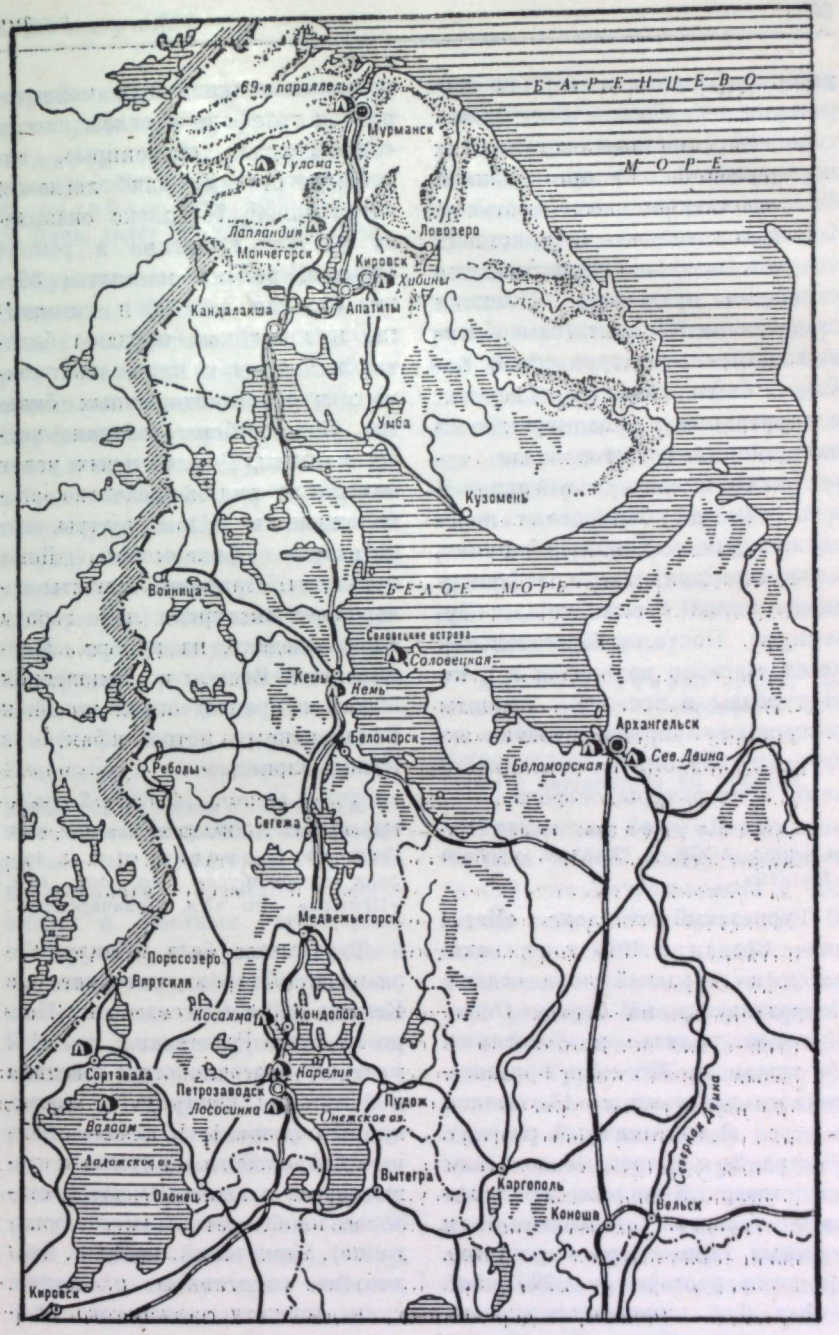

Схема размещения туристских объектов на территории Кольского полуострова, Карелии и Архангельской области.

удобств. Санузлы и баня на территории. Турбаза обслуживает туристов местных туристских маршрутов с организацией 1-дневных туристских прогулок, 4-дневных водных туристских походов, а также туристов по семейным путевкам. Имеются столовая на 120 мест (самообслуживание), клуб, туристский кабинет, библиотека, танцевальная и спортивные площадки, лодочная станция, пункт проката туристского инвентаря и снаряжения, комната бытового самообслуживания, медицинский пункт, междугородная телефонная связь, киоск «Союзпечать», «Сувениры». Почта, сберегательная касса, магазин находятся в 6 км от турбазы в поселке. Туристы совершают природоведческие экскурсии, знакомятся с памятниками архитектуры острова.

Адрес турбазы: 186756, Карельская АССР, о. Валаам, турбаза «Валаам».

Туристский комплекс «Карелия». Создан в 1978 году, находится в городской зоне отдыха Петрозаводска на берегу Онежского оз. в устье р. Лососинки. Рассчитан на 298 мест круглогодичного действия в 13-этажном корпусе (I гостиничный разряд). Номера 2- и 3-местные со всеми удобствами. Комплекс обслуживает туристов всесоюзных и местных туристских маршрутов. Имеются ресторан на 290 мест, буфет, бар, киноконцертный зал, туристский кабинет, бильярдная, сауна, пункт проката телевизоров и холодильников, междугородная телефонная связь, киоски «Союзпечать», «Сувениры», аптечный, стоянка для легковых автомобилей. Комплекс оказывает услуги: глаженье и ремонт одежды, ремонт и чистка обуви, срочная стирка и химчистка, вызов такси, продажа билетов в театры и кино, авиационных и железнодорожных билетов. Почта, сберегательная касса, магазин, Дом бытовых услуг находятся рядом, недалеко расположены и музеи, театры, кинотеатры, филармония, Дома культуры, стадионы. Туристы совершают экскурсии по городу Петрозаводску, на курорт Марциальные Воды, в заповедник Кивач, в краеведческий музей, к Беломорским петроглифам, в Кижи, Олонец.

Адрес комплекса: 185005, Карельская АССР, Петрозаводск, наб. Гюллинга, 2; проезд: от ж.-д. вокзала троллейбусом до ост. «Ул. «Правды» или «Ул. Луначарского».

Туристская база «Кемь». Создана в 1971 году, находится в Кеми в 420 км к северу от Петрозаводска. Рассчитана на 112 мест круглогодичного действия в 2-этажном корпусе (IV гостиничный разряд). Номера 4-местные без удобств. Санузлы и душевые на этажах. Имеются столовая на 60 мест (самообслуживание), туристский кабинет, библиотека, спортивные площадки, пункт проката туристского инвентаря и снаряжения, киоск «Союзпечать». Почта, сберегательная касса, магазин находятся в городе.

Адрес турбазы: 186000, Карельская АССР, Кемь, ул. Совхозная, 22; телефон: 1-33; проезд: до ст. Кемь, далее рейсовым автобусом.

Туристская база «Косалма». Создана в 1968 году, находится в 35 км от Петрозаводска на берегу Укшозера в сосновом бору вблизи автодороги Ленинград — Мурманск. Рассчитана на 340 мест, в том числе 180 мест круглогодичного действия в 2-этажных корпусах (IV гостиничный разряд), 160 мест сезонного действия в коттеджах (IV гостиничный разряд). Сезонная сеть работает с 1 июня по 31 сентября. В корпусе круглогодичного действия имеются 3- и 4-местные номера, санузлы на этажах, в помещениях сезонного действия — 2-местные номера. Летняя сеть имеет санузлы, баню и душевые на территории. Турбаза обслуживает туристов всесоюзных и местных туристских маршрутов с организацией 1-дневных туристских прогулок, многодневных водных туристских походов, а также туристов по семейным путевкам, родителей с детьми в возрасте от 7 лет, школьников, учащуюся молодежь и самодеятельных туристов (при наличии свободных мест). Имеются столовая на 150 мест (самообслуживание), бар, кинозал, туристский кабинет, библиотека, танцевальная, спортивные и детские игровые площадки, туристская полоса препятствий, сауна, теннисный корт, лодочная станция, пункт проката туристского инвентаря и снаряжения, комната бытового самообслуживания, медицинский пункт, парикмахерская, почта, междугородная телефонная связь, киоски «Союзпечать», «Сувениры», по продаже предметов первой необходимости, стоянка для легковых автомобилей. Турбаза оказывает услуги по продаже железнодорожных билетов. Почта, сберегательная касса, магазин находятся в поселке. Туристы совершают экскурсии на курорт Марциальные Воды, к водопаду Кивач, в Петрозаводск, Кандопогу, Кижи.

Адрес турбазы: 186105, Карельская АССР, Прионежский район, турбаза «Косалма», проезд: до Петрозаводска, далее рейсовым автобусом с автовокзала до турбазы.

Туристская база «Лососинка». Создана в 1967 году, находится на окраине Петрозаводска в сосновом лесу. Рассчитана на 90 мест круглогодичного действия в 2-этажном корпусе (IV гостиничный разряд). Номера в корпусе 3- и 4-местные с санузлами на этажах. Турбаза обслуживает туристов местных туристских маршрутов с организацией 1-дневных туристских прогулок. Имеются столовая на 60 мест (самообслуживание), телевизионная комната, туристский кабинет, библиотека, танцевальная и спортивные площадки, бильярдная, пункт проката туристского инвентаря и снаряжения, комна-

та бытового самообслуживания, медицинский пункт, киоски «Союзпечать», «Сувениры», стоянка для легковых автомобилей. Почта, сберегательная касса, магазин, а также ближайшие музеи, театр, кинотеатры, филармония, Дома культуры, стадионы расположены в городе. Тематика экскурсий та же, что и для туристского комплекса «Карелия».

Адрес турбазы: 185014, Карельская АССР, Петрозаводск, ул. Парковая, 44; проезд: от ж.-д. вокзала Петрозаводска автобусами до ост. «Телецентр».

Туристская база «Сортавальская». Создана в 1968 году, находится в 6 км от Сортавалы в сосновом бору на о. Риеккалансаари в Ладожском оз. Рассчитана на 213 мест круглогодичного действия, в том числе 163 места сезонного действия в корпусе и коттеджах (IV гостиничный разряд), 50 мест в палатках для размещения самодеятельных туристов. Сезонная сеть работает с 11 июля по 4 сентября. Номера 2- и 3-местные без удобств. Санузлы и баня на территории. Турбаза обслуживает туристов всесоюзных и местных туристских маршрутов с организацией 1-дневных туристских прогулок, многодневных водных туристских походов. Имеются столовая на 150 мест (самообслуживание), клуб, туристский кабинет, библиотека, лодочная станция, пункт проката туристского инвентаря и снаряжения, медицинский пункт. Почта, сберегательная касса, кинотеатры, Дома культуры, стадионы, магазины находятся в городе.

Адрес турбазы: 186750, Карельская АССР, Сортавала, пос. Ламберг, турбаза «Сортавальская»; проезд: по ж. д. до Сортавалы, далее городским автобусом до турбазы.

Кемеровская область

Кемеровская область расположена на юге Западной Сибири в среднем течении р. Томь. Это крупный индустриальный район Сибири с высокоразвитым продуктивным сельским хозяйством. В области встречаются самые разнообразные природные ландшафты: горные районы Кузнецкого Алатау, Горной Шории и равнинные пространства Западно-Сибирской низменности. Климат области резко континентальный. Преобладающими типами растительности являются лесостепная и таежная. Разнообразен животный мир области. Ведущие отрасли промышленности — угольная, черная металлургия и химия.

Богата область историческими, революционными и краеведческими памятниками. Они рассказывают об истории освоения области, героической борьбе рабочих и крестьян в годы революции и гражданской войны.

Административный, хозяйственный и культурный центр области — Кемерово. Это один из крупнейших в Сибири промышленных центров. В городе много Дворцов и Домов культуры, театров, есть филармония, цирк. Территория города растет и благоустраивается. Сейчас это современный город с многоэтажной застройкой микрорайонов, с широкими проспектами, бульварами, скверами.

На территории области действуют 3 туристских учреждения.

Туристская база «Восход». Создана в 1972 году, находится в лесу на правом берегу р. Томь в 3 км от Междуреченска. Летом в окрестностях турбазы много грибов. Рассчитана на 220 мест, в том числе 60 мест круглогодичного действия в 3-этажном кирпичном корпусе (IV гостиничный разряд), 160 мест сезонного действия в 1-этажных деревянных корпусах (IV гостиничный разряд). Период работы летней сети с июня по сентябрь. В корпусе круглогодичного действия туристы размещаются в 2—8-местных номерах, в корпусах сезонного действия проживают по 2—3 человека. Номера в корпусах без удобств. Турбаза обслуживает туристов местных туристских маршрутов с организацией 1-дневных туристских прогулок, 5-дневных пеших туристских походов протяженностью до 75 км, а также родителей с детьми в возрасте от 7 лет, школьников, учащуюся молодежь. Питание туристов организовано в столовой на 125 посадочных мест (самообслуживание). Зимой в корпусе функционирует столовая на 60 посадочных мест. Имеется также буфет. К услугам туристов пункт проката туристского инвентаря и снаряжения, камера хранения, комната бытового самообслуживания, медицинский пункт, киноконцертный зал на 150 посадочных мест, бильярдная, душ, спортивные площадки, киоск по продаже сувениров и других товаров. Для детей оборудованы игровые площадки. Зимой для любителей горнолыжного катания имеются 2 горнолыжные трассы. Напротив турбазы на левом берегу Томи работает бугельный подъемник. Туристам предлагаются экскурсии по Междуреченску, в Прокопьевск и Новокузнецк. Ближайшие музеи, кинотеатры, Дворцы культуры, стадион расположены в Междуреченске.

Туристская база «Восход» имеет *приют*, расположенный в горах. Здание приюта 2-этажное, деревянное. Удобства на территории. В приюте для туристов организуются 1-дневные туристские прогулки и экскурсии протяженностью от 2 до 5 км.

Адрес турбазы: 650070, Кемеровская область, Междуреченск-70, турбаза «Восход»; телефоны: 2-40-89, 2-42-29; проезд: до ж.-д. ст. Междуреченск, далее автобусом до городской автостанции и от автостанции до турбазы автобусами.

Туристская база «Томь». Создана в 1968 году, находится на правом берегу р. Томь в 45 км от областного центра и в 5 км от пос. Старочервово в сосновом лесу. Летом в окрестностях турбазы много грибов и ягод, для любителей рыбной ловли увлекательная рыбалка. Рассчитана на 210 мест сезонного действия в 1-этажных деревянных сборно-щитовых домиках (IV гостиничный разряд). Период работы турбазы с июня по сентябрь. Туристы размещаются по 2 человека, номера без удобств. Турбаза обслуживает туристов местных туристских маршрутов, с организацией 1-дневных туристских прогулок, а также 3-дневных пеших туристских походов протяженностью до 40 км. На турбазе также обслуживаются туристы по семейным путевкам, родители с детьми в возрасте от 7 лет. Питание туристов организовано в столовой на 150 посадочных мест (обслуживание официантами). К услугам туристов туристский кабинет, библиотека, пункт проката туристского инвентаря и снаряжения, камера хранения, киоск «Союзпечать», медицинский пункт, спортивные площадки с туристской полосой препятствий, работает лодочная станция, танцевальная площадка и кинопавильон. Для организации досуга детей имеется игровая площадка с аттракционами. Туристам предлагаются различные экскурсионные мероприятия, в т. ч. автобусные экскурсии по Кемерову, речные по р. Томь, поездки в городские музеи, театры, стадионы.

Адрес турбазы: 652242, Кемеровская область, Кемерово, пос. Старочервово, турбаза «Томь»; телефон: 12-23-47; проезд: от ж.-д. вокзала Кемерова рейсовыми автобусами; от речного вокзала скоростным судном до ост. «Турбаза «Томь».

Туристская база «Юность». Создана в 1978 году, находится в 25 км от областного центра. Расположена в хвойном лесу у д. Тебеньки. Рассчитана на 530 мест круглогодичного действия в 5-этажных кирпичных корпусах (III гостиничный разряд). Туристы размещаются в 2- и 3-местных номерах со всеми удобствами. Турбаза обслуживает туристов местных туристских маршрутов с организацией 1-дневных туристских прогулок, а также 12—20-дневных пеших и конного (верхового) туристских походов протяженностью от 52 до 105 км. На турбазе также обслуживаются туристы по семейным путевкам, родители с детьми в возрасте от 7 лет, школьники и учащаяся молодежь. Питание организовано в столовой на 350 посадочных мест (обслуживание официантами). Имеется бар на 40 посадочных мест. К услугам туристов комната бытового самообслуживания, камера хранения, пункт стирки белья и глажения одежды, киоск «Союзпечать», парикмахерская, пункт проката туристского инвентаря и снаряжения, медицинский пункт, киноконцертный зал на 315 мест, бильярдная, спортивные площадки, оборудованы детские площадки и игровые комнаты. Для любителей зимнего активного отдыха имеются санная трасса и лыжный стадион. Туристам предлагаются экскурсии в Кемерово с посещением цирка, филармонии, краеведческого музея, картинной галереи, театров, спортивных сооружений.

Адрес турбазы: 652420, Кемеровская область, Кемеровский район, п/о Осиновка, д. Тебеньки, турбаза «Юность»; телефоны: 12-53-37, 12-53-71; проезд: рейсовым автобусом Кемерово — Елыкаево до ост. «Д. Тебеньки», далее 4 км пешком до турбазы, в дни заездов автобусом турбазы.

Кировская область

Кировская область расположена на востоке европейской части СССР на границе с Уралом.

Климат области умеренно континентальный с продолжительной умеренно холодной зимой и коротким, но сравнительно теплым летом. Территория области равнинная с развитой речной сетью. Здесь протекают Кама, Вятка, Юг и их многочисленные притоки. Леса в основном елово-пихтовые. Богат и разнообразен животный мир области. В недрах области много полезных ископаемых: железные и медные руды, горючие сланцы, фосфориты, повсеместно встречаются торф и строительные материалы.

Кировская область — родина выдающегося деятеля Коммунистической партии и Советского государства С. М. Кирова, революционеров Н. Е. Федосеева, С. И. Халтурина, советского военачальника И. С. Конева, известных русских художников А. М. Васнецова и В. М. Васнецова, писателя А. С. Грина.

Суровая и величественная северная природа, многочисленные памятники истории и культуры, замечательные изделия местных народных мастеров — кружевниц, игрушечников, резчиков по дереву привлекают сюда многочисленных туристов.

Административный, промышленный и культурный центр области — Киров. Ему более 600 лет. До революции был местом политической ссылки, сюда были сосланы А. И. Герцен и М. Е. Салтыков-Щедрин. За годы Советской власти город преобразился, сооружены новые промышленные предприятия, выросли благоустроенные жилые массивы. В городе много культурно-просветительных учреждений.

В Кировской области функционирует 1 туристская база.

Туристская база «Вишкильская». Создана в 1960 году, находится в Котельничском райо-

не Кировской области на правом берегу р. Вятки в 150 км от Кирова и 0,5 км от с. Вишкиль. Турбаза расположена в сосновом бору. Летом в ее окрестностях много грибов и ягод. Для любителей рыбной ловли увлекательная рыбалка. Турбаза рассчитана на 390 мест сезонного действия в 1-этажных деревянных сборно-щитовых домиках. Она работает с июня по сентябрь. Туристы размещаются в 3- и 4-местных номерах без удобств. Турбаза обслуживает туристов местных туристских маршрутов с организацией 1-дневных туристских прогулок, 4—8-дневных пеших, водных туристских походов, а также родителей с детьми в возрасте от 7 лет. На турбазе есть столовая на 200 посадочных мест (обслуживание официантами), туристский кабинет, библиотека, спортивные площадки, игровые комнаты для детей, зал игровых автоматов, оборудованный пляж, лодочная станция, пункт проката туристского инвентаря и снаряжения, стоянка для легковых автомобилей. Почта, сберегательная касса, магазины, баня находятся в 0,5 км от турбазы в с. Вишкиль. Туристы совершают экскурсии в Котельнич с посещением краеведческого музея, колхоз «Искра», по р. Вятке.

Адрес турбазы: 612134, Кировская область, Котельничский район, п/о Вишкиль, турбаза «Вишкильская»; телефон: 2-81-37; проезд: до ж.-д. ст. Котельнич, далее рейсовым автобусом до с. Вишкиль или теплоходом по р. Вятке от Кирова до пристани Вишкиль.

Коми АССР

Коми АССР занимает обширную территорию на северо-востоке европейской части СССР. Разнообразны ландшафты республики: здесь есть и заболоченные низменности, и холмы Тиманского кряжа, Северные Увалы, на востоке высоко (до 1 500—1 900 м) поднимаются хребты Северного, Приполярного и Полярного Урала. Здесь протекают Печора, Вычегда, Мезень. Климат континентальный. Средняя температура июля в районе Сыктывкара +16,6°, января —18°. Среднегодовое количество осадков около 500 мм.

В недрах Коми АССР обнаружены значительные запасы угля, а также газа. Велики лесные ресурсы республики, развито животноводство.

До революции народ коми не имел своей письменности. Теперь же в республике есть филиал Академии наук СССР, около 20 научно-исследовательских учреждений; создана национальная литература, театр, развиваются другие виды искусства.

Столица Коми АССР — Сыктывкар расположен на юго-западе республики, на р. Сысоле — притоке Вычегды. Сыктывкар — крупный центр лесопильной, деревообрабатывающей и целлюлозно-бумажной промышленности, город науки и культуры. В городе 2 театра, филармония, краеведческий, художественный и литературно-мемориальный музеи, немало архитектурных и историко-революционных памятников. В пригородной зоне — живописные места для отдыха и туризма.

На территории области 1 туристская база.

Туристская база «Лемью». Создана в 1951 году, находится в 17 км от Сыктывкара на берегу протоки р. Вычегды в сосновом бору. Рассчитана на 196 мест, в том числе 136 мест круглогодичного действия в 2-этажном корпусе (III гостиничный разряд) и 60 мест сезонного действия в летних домиках (IV гостиничный разряд). Сезонная сеть работает с 1 июня по 31 августа. В корпусе круглогодичного действия имеются 2—5-местные номера без удобств, в помещениях сезонного действия — 2- и 3-местные номера. Санузлы, душевые на этажах и на территории. Турбаза обслуживает туристов местных туристских маршрутов с организацией экскурсий, 1-дневных туристских прогулок и 2—3-дневных пеших и водных походов, а также самодеятельных туристов (при наличии свободных мест). Имеются столовая на 136 мест (обслуживается официантами), шашлычная, киноконцертный зал, туристский кабинет, библиотека с читальным залом, танцевальная, спортивные и игровые площадки, камера хранения, комната бытового самообслуживания, бильярдная, пункт проката туристского инвентаря и снаряжения, естественный пляж, медицинский пункт, сауна, отделение связи, междугородная телефонная связь, магазин, стоянка для легковых автомобилей. Туристы совершают экскурсии в Сыктывкар и по его музеям, по окрестностям; участвуют в походах вдоль р. Лемью, к кордону Михайловскому, в пос. Визябож, по р. Ташью. Ближайшие театр, кинотеатры, филармония, Дома культуры, стадионы расположены в Сыктывкаре.

Адрес турбазы: 167000, Коми АССР, Сыктывкар, турбаза «Лемью»; телефоны: Сыктывкар, 9-51-35, 9-51-49; проезд: из Сыктывкара рейсовыми автобусами от ост. «Аэропорт» до ост. «Турбаза «Лемью».

Костромская область

Костромская область входит в Центральный экономический район РСФСР и занимает его северо-восточную часть. Ее можно условно разделить на небольшой Приволжский район с административным центром области Костромой и огромное лесное За-

волжье, расположенное по обе стороны ж.-д. магистрали Вологда — Киров.

В Приволжском районе развито льноводство и молочное животноводство. Здесь находятся небольшие промышленные города и поселки городского типа: Нерехта, Волгореченск, где сооружена Костромская ГРЭС, Красное-на-Волге — центр ювелирного промысла.

На много километров растянулись еловые и сосновые леса костромского Заволжья. Наиболее крупные города здесь — Буй, Галич, Мантурово, Шарья. Во многих городах действуют деревообрабатывающие комбинаты.

Административный, промышленный и культурный центр области — Кострома. Промышленное развитие Костромы связано с традиционной культурой льна. Город нередко называют столицей русского льна, крупнейшим центром льняной промышленности Центральной России.

Наиболее примечательным историко-архитектурным памятником является комплекс Ипатьевского монастыря с белокаменными крепостными стенами. В нем сохранились постройки XVI—XVII века и находятся перевезенные уже в наше время из сельских мест памятники русского зодчества.

В Костроме родились «отец русского театра» Ф. Г. Волков, декабристы К. Ф. Рылеев и И. Д. Якушкин.

В области есть и другие места, связанные с богатой историей края. Среди них с. Сусанино, в окрестностях которого совершил свой подвиг костромской крестьянин Иван Сусанин. В усадьбе Щелыково Островского района часто проводил лето А. Н. Островский, сейчас там музей-усадьба замечательного русского драматурга.

На территории области работают 6 туристских хозяйств.

Туристская база «Берендеевы поляны». Создана в 1972 году, находится в 1,5 км от районного центра пос. Судиславль на берегу озера в смешанном лесу. Рассчитана на 260 мест сезонного действия в удобных деревянных коттеджах с 2- и 3-местными номерами. Работает с 20 мая по 15 сентября. Турбаза обслуживает туристов местных туристских маршрутов с организацией 1-дневных туристских прогулок, многодневных пеших и водных туристских походов, а также туристов по семейным путевкам, родителей с детьми в возрасте от 5 лет. На турбазе есть столовая на 240 мест (обслуживание официантами), буфет, бар, клуб, летний кинотеатр, летняя эстрадная площадка, телевизионная комната, туристский кабинет, библиотека, танцевальная, спортивные и игровые площадки, футбольное поле, игровые комнаты, летний открытый бассейн, бильярдная, благоустроенный оборудованный пляж, лодочная станция, пункт проката туристского инвентаря и снаряжения, медицинский пункт, парикмахерская, междугородная телефонная связь, киоски «Союзпечать», «Сувениры», по продаже предметов первой необходимости, стоянка для легковых автомобилей. Туристы совершают экскурсии в Кострому, в историко-архитектурный музей-заповедник в бывшем Ипатьевском монастыре, в Галич, Судиславль, в Музей-усадьбу А. Н. Островского Щелыково и другие. Ближайшие музеи, театр, кинотеатры, Дома культуры, стадионы, почта, сберкасса, магазины расположены в Костроме и в Судиславле.

Адрес турбазы: 157860, Костромская область, Судиславльский район, турбаза «Берендеевы поляны»»; телефон: 9-72-72; проезд: от автовокзала Костромы рейсовым автобусом до пос. Судиславль, далее автобусом турбазы.

Туристская база «Ветлуга». Создана в 1982 году, находится в юго-восточной части области в 10 км от районного центра Шарьи. Рассчитана на 200 мест сезонного действия в домиках, располагает 2- и 3-местными номерами. Работает с 28 мая по 5 сентября. Обслуживает туристов местных туристских маршрутов с организацией 1-дневных туристских прогулок, многодневных пеших и водных походов, а также туристов по семейным путевкам, родителей с детьми от 5 лет, школьников, учащуюся молодежь. Имеются столовая на 200 мест (обслуживание официантами), бар, детский сектор, танцевальная площадка, пункт проката туристского инвентаря и снаряжения, стоянка для легковых автомобилей, душевые. Туристы совершают экскурсии по Шарье, на родину Героя Советского Союза Юрия Смирнова в Макарьев. Ближайшие музеи, кинотеатры, Дома культуры, стадионы, почта, сберкасса расположены в Шарье.

Адрес турбазы: 157610, Костромская область, Шарья, турбаза «Ветлуга»; телефон: 2-04-66; проезд: по ж. д. до Шарьи, далее автобусом турбазы.

Туристская гостиница «Волга». Создана в 1977 году, находится в центре Костромы на высоком берегу Волги. Рассчитана на 530 мест круглогодичного действия. Туристы размещаются в 1-, 2-, 3-местных номерах со всеми удобствами. Гостиница обслуживает туристов всесоюзных и местных туристских маршрутов, а также школьников и учащуюся молодежь. В гостинице есть ресторан на 320 мест, кафе, буфет, бар, кинокоцертный зал, телевизионная комната, туристский кабинет, библиотека с читальным залом, пункт проката туристского инвентаря и снаряжения, парикмахерская, междугородная телефонная связь, киоски «Союзпечать», «Сувениры», по продаже предметов первой необходимости, стоянка для легковых автомобилей. Гостиница оказывает услуги: глажение и ремонт одежды, ремонт и чистка обуви, срочная стирка и химчистка, вызов такси, продажа

билетов в театры и кино, авиационных и железнодорожных билетов. Туристы совершают экскурсии по Костроме, осматривают историко-архитектурный музей-заповедник и музей деревянного зодчества в бывшем Ипатьевском монастыре, в Берендеевку и другие. Ближайшие музеи, театр, кинотеатры, филармония, Дома культуры, стадионы, почта, сберкасса, магазины расположены в непосредственной близости от гостиницы.

Адрес гостиницы: 156000, Кострома, ул. Юношеская, 1; телефон: Кострома, 4-61-63; проезд: поездом или самолетом до Костромы, от ж.-д. вокзала или аэропорта рейсовым автобусом до Центрального универмага.

Туристская база «Волжский прибой». Создана в 1974 году, находится в 26 км от Костромы в живописном месте на берегу р. Покши при впадении ее в Волгу. На территории турбазы красивая березовая роща, рядом прекрасный смешанный лес, где много грибов, ягод. Пляжная зона вплотную прилегает к туристской базе. Турбаза рассчитана на 330 мест сезонного действия в удобных летних коттеджах. Работает с 20 мая по 15 сентября. Туристы размещаются в 2- и 3-местных номерах. Турбаза обслуживает туристов местных туристских маршрутов с организацией 1-дневных туристских прогулок, многодневных пеших и водных туристских походов, а также туристов по семейным путевкам, родителей с детьми в возрасте от 5 лет, школьников, учащуюся молодежь. На турбазе есть столовая на 280 мест (обслуживание официантами), кафе, буфет, бар, киноконцертный зал, клуб, летняя эстрадная площадка, туристский кабинет, библиотека, танцевальная, спортивные и детские игровые площадки, игровые комнаты, благоустроенный оборудованный пляж, лодочная станция, пункт проката туристского инвентаря и снаряжения, медицинский пункт, парикмахерская, киоски «Союзпечать», «Сувениры», по продаже предметов первой необходимости, стоянка для легковых автомобилей. Туристы совершают экскурсии по Костроме с посещением «Берендеевки», в историко-архитектурный музей-заповедник в бывшем Ипатьевском монастыре, Музей-усадьбу А. Н. Островского в Щелыково и другие. Ближайшие музеи, театр, кинотеатры, Дома культуры, стадионы, почта, сберкасса расположены в Костроме.

Адрес турбазы: 157942, Костромская область, Красносельский район, п/о Боровиково; телефон: 4-21-49; проезд: от автовокзала Костромы автобусом Кострома — Красное до д. Халипино.

Туристская база «Лунево». Создана в 1972 году, находится на юго-западе Костромской области в 40 км от Костромы на правом берегу Волги. Рассчитана на 940 мест, в том числе 200 мест круглогодичного действия в 4-этажном корпусе, 740 мест сезонного действия в деревянных коттеджах. Сезонная сеть работает с с 20 мая по 15 сентября. В корпусе круглогодичного действия имеются 2- и 3-местные номера со всеми удобствами, в помещениях сезонного действия 2- и 3-местные номера с умывальником. Турбаза обслуживает туристов всесоюзных и местных туристских маршрутов с организацией 1-дневных туристских прогулок, многодневных пеших и водных туристских походов, а также туристов по семейным путевкам, родителей с детьми в возрасте от 5 лет. На турбазе есть столовые на 710 мест (обслуживание официантами), буфет, киноконцертный зал, клуб, летний кинотеатр, летняя эстрадная площадка, телевизионная комната, туристский кабинет, библиотека, танцевальная, спортивные и детские игровые площадки, игровые комнаты, зал игровых автоматов, бильярдная, теннисный корт, благоустроенный оборудованный пляж, лодочная станция, пункт проката туристского инвентаря и снаряжения, медицинский пункт, парикмахерская, почта, междугородная телефонная связь, киоски «Союзпечать», «Сувениры», по продаже предметов первой необходимости, стоянка для легковых автомобилей. Туристы совершают экскурсии в Кострому, Плес, осматривают историко-архитектурный музей-заповедник в бывшем Ипатьевском монастыре, на Костромскую ГРЭС и многие другие. Ближайшие музеи, театр, кинотеатры, Дома культуры, стадионы расположены в Костроме.

Адрес турбазы: 157939, Костромская область, п/о Торфяное, турбаза «Лунево»; телефон: 296-71-40; проезд: от речного вокзала Костромы быстроходными теплоходами «Ракета», «Заря» до причала Лунево или от автовокзала Костромы рейсовым автобусом Кострома — Густолесово до турбазы «Лунево».

Туристская база «Сосновый бор». Создана в 1972 году, находится в 15 км от Костромы по магистрали Кострома — Волгореченск — Иваново в междуречье Волги и небольшой р. Кубань в живописном сосновом лесу. Рассчитана на 340 мест сезонного действия в 2- и 3-местных деревянных коттеджах. Работает с мая по сентябрь. Турбаза обслуживает туристов местных туристских маршрутов с организацией 1-дневных туристских прогулок, многодневных пеших и водных туристских походов, а также туристов по семейным путевкам, родителей с детьми в возрасте от 5 лет, школьников, учащуюся молодежь, самодеятельных туристов. На турбазе есть столовая на 260 мест (обслуживание официантами), бар, клуб, летний кинотеатр, туристский кабинет, библиотека с читальным залом, танцевальная, спортивные и детские игровые площадки, детские игровые комнаты, теннисный корт, благоустроенный оборудованный пляж,

лодочная станция, пункт проката туристского инвентаря и снаряжения, медицинский пункт, междугородная телефонная связь, киоски «Союзпечать», «Сувениры», по продаже предметов первой необходимости, стоянка для легковых автомобилей. Туристы совершают экскурсии в Кострому, Судиславль, Нерехту, в историко-архитектурный музей-заповедник в бывшем Ипатьевском монастыре, в «Берендеевку». Ближайшие музеи, театр, кинотеатры, Дома культуры, стадионы расположены в Костроме.

Адрес турбазы: 157936, Костромская область, Костромской район, п/о Трифоныч; телефон: Кострома, 2-12-85; проезд: от автовокзала Костромы рейсовым автобусом Кострома — Волгореченск до ост. «Ильинское», в дни заезда автобусом турбазы до Центрального универмага.

Краснодарский край

Краснодарский край занимает обширную территорию (более 83 тысяч кв. км) в северо-западной части Кавказа. Река Кубань как бы делит его на две части: северную — равнинную и южную — возвышенную и гористую. Горы Западного Кавказа, покрытые густыми лесами, ледники, плодородные равнины Кубани и Приазовья, субтропики Причерноморья — вот далеко не полный перечень природного разнообразия Краснодарского края.

Кубанская земля дает высокие урожаи риса, пшеницы, овощей, технических культур и цитрусовых.

Здоровый воздух, минеральные воды и морские купания снискали краю славу всесоюзной здравницы. Краснодарский край — это один из самых популярных туристских районов страны. Здесь проложено множество пешеходных, водных, верховых и транспортных всесоюзных и местных туристских маршрутов. Краснодарский краевой совет по туризму и экскурсиям располагает развитой сетью туристских гостиниц, баз, кемпингов, приютов общей вместимостью более 23 тысячи мест.

Почти в центре края расположен административный, промышленный и культурный центр — Краснодар. Он был основан в 1793 году как военная крепость. В городе развита пищевая промышленность, занятая переработкой сельскохозяйственной продукции края, легкая, станкостроительная, приборостроительная и другие. В Краснодаре пять высших учебных заведений, много научно-исследовательских и проектных институтов, клубов, прекрасных парков, есть краеведческий музей, картинная галерея, четыре театра, цирк.

На территории края действует 42 туристских учреждения.

Туристский кемпинг «Агой». Создан в 1979 году, находится вблизи автомагистрали Новороссийск — Сочи на берегу р. Агой в 1 км от Черного моря и в 10 км от ж.-д. станции. Рассчитан на 204 места, в том числе 167 мест сезонного действия в коттеджах с 2- и 3-местными номерами (IV гостиничный разряд), 37 мест в палатках. Сезонная сеть работает с 14 мая по 10 сентября. Умывальники, санузлы, душевые на территории. Кемпинг обслуживает туристов местных туристских маршрутов, а также самодеятельных туристов. Имеются столовая на 430 мест (обслуживание официантами), спортивные площадки, медицинский пункт, стоянка для легковых автомобилей на 100 машино-мест. Почта, сберегательная касса, магазин находятся в 300 м от кемпинга. Ближайшие кинотеатры, музеи, Дома культуры, стадионы расположены в Туапсе. Туристы совершают экскурсии, аналогичные указанным для турбазы «Волна».

Кемпинг имеет свой филиал — лагерь для самодеятельных автотуристов *«Пегуз»*, имеющий места для установки палаток, кухни для самостоятельного приготовления пищи, необходимые сапустройства.

Адрес кемпинга: 353830, Краснодарский край, Туапсинский район, пос. Агой, кемпинг; телефон: 9-07-94; проезд: от ж.-д. ст. Туапсе автобусом до кемпинга или морским катером до пляжа Агой.

Туристский комплекс «Армавирский». Создан в 1973 году, находится на окраине Армавира на берегу Кубани недалеко от искусственных водоемов в зоне отдыха города. Рассчитан на 580 мест, в том числе 240 мест круглогодичного действия в 5-этажном корпусе (III гостиничный разряд), 340 мест сезонного действия в коттеджах (IV гостиничный разряд). Сезонная сеть работает с 11 мая по 12 октября. В корпусе круглогодичного действия имеются 2- и 3-местные номера, в помещениях сезонного действия — 2-, 3-, 4-местные номера. Номера в корпусе со всеми удобствами, сезонная сеть в основном без удобств, санузлы и душевые на территории. Туркомплекс обслуживает туристов всесоюзных и местных туристских маршрутов с организацией 1-дневных туристских прогулок, многодневных пеших и велосипедных туристских походов, а также туристов по семейным путевкам, родителей с детьми в возрасте от 12 лет, школьников, учащуюся молодежь и самодеятельных туристов (при наличии свободных мест). Имеются ресторан на 150 мест (самообслуживание), буфет, кинозал на 150 мест, телевизионная комната, туристский кабинет, библиотека с читальным залом, танцевальная и спортивные пло-

щадки, естественный благоустроенный оборудованный пляж, лодочная станция, пункт проката туристского инвентаря и снаряжения, комната бытового самообслуживания, медицинский пункт, почта, междугородная телефонная связь, киоски «Союзпечать», «Сувениры», стоянка для легковых автомобилей. Туркомплекс оказывает услуги: продажа авиационных и железнодорожных билетов. Почта, сберегательная касса, магазин, ближайший театр и кинотеатры, Дома культуры, стадионы расположены в городе. Туристы совершают экскурсии по городу, на передовые предприятия, знакомятся с местами пребывания здесь декабристов и А. С. Пушкина, посещают бывшие крепости Форштадт и Прочный Окоп, конезавод «Восход», Севастополь и Тихорецк.

Адрес туркомплекса: 352900, Краснодарский край, Армавир, городская роща, туркомплекс «Армавирский»; телефон: 5-77-96; проезд: от ж.-д. вокзала городским транспортом.

Туристская гостиница «Бургас». Создана в 1973 году, находится в Адлере в 15 км от центра Сочи и в 8 км от Адлерского ж.-д. вокзала. Расположена в 100 м от берега Черного моря вблизи Черноморского шоссе в долине р. Кудепсты. Территория гостиницы хорошо озеленена. Рассчитана на 886 мест круглогодичного действия в 7-этажных корпусах (II гостиничный разряд). Номера 2- и 3-местные со всеми удобствами. Гостиница обслуживает туристов всесоюзных и местных туристских маршрутов с организацией 1-дневных туристских прогулок, 2—5-дневных пеших туристских походов, а также туристов по семейным путевкам, родителей с детьми в возрасте от 7 лет, школьников, учащуюся молодежь и самодеятельных туристов (при наличии свободных мест). Имеются ресторан на 640 мест, буфет, телевизионная комната, туристский кабинет, библиотека с читальным залом, танцевальная, спортивные и детские игровые площадки, туристская полоса препятствий, зал игровых автоматов, естественный благоустроенный оборудованный пляж, сауна, пункт проката туристского инвентаря и снаряжения, телевизоров, холодильников, медицинский пункт, комнаты бытового самообслуживания, парикмахерская, междугородная телефонная связь, киоски «Союзпечать», «Сувениры», по продаже предметов первой необходимости, стоянка для легковых автомобилей на 50 машино-мест. Гостиница оказывает услуги: глажение и ремонт одежды, ремонт и чистка обуви, срочная стирка и химчистка, вызов такси, продажа билетов в театры и кино, авиационных и железнодорожных билетов. Почта, сберегательная касса, магазин находятся на прилегающей территории. Ближайшие музеи, театр, кинотеатры, концертный зал «Фестивальный», филармония, Дома культуры, стадионы расположены в Адлере и Сочи. Туристы совершают экскурсии в Адлер, Сочи, Сухуми, Новый Афон, Гагру, парк «Южные культуры», Хостинскую тисо-самшитовую рощу, парк «Дендрарий», на г. Ахун, к Агурским водопадам, на оз. Рица, в Пицунду, в Дзихринское ущелье. Тургостиница имеет филиал *«Ах-Цу»*, находящийся в горах в 32 км от моря по Краснополянскому шоссе. Туристы размещаются здесь в 2-этажных корпусах вместимостью 40 мест. Номера 2- и 3-местные. Филиал имеет кухню для самостоятельного приготовления пищи, необходимые санитарные устройства, функционирует в летний период.

Адрес гостиницы: 354380, Краснодарский край, Сочи, Адлер, ул. Ленина, 233; телефоны: 45-10-20, 45-02-93; проезд: автобусами от ж.-д. вокзала Сочи, от Адлерского аэропорта и от ж.-д. вокзала Адлера до ост. «Тургостиница «Адлер».

Туристская база «Волна». Создана в 1962 году, находится в 9 км от Туапсе и в 2 км от пос. Агой на берегу Черного моря. Рассчитана на 400 мест, в том числе 50 мест круглогодичного действия (IV гостиничный разряд), 350 мест сезонного действия в коттеджах (IV гостиничный разряд). Сезонная сеть работает с 1 мая по 31 октября. Номера 2-, 3-, 4-местные без удобств. Санитарные узлы и душевые на территории. Турбаза обслуживает туристов местных туристских маршрутов с организацией 1-дневных туристских прогулок, 2—3-дневных пеших туристских походов, а также туристов по семейным путевкам, родителей с детьми в возрасте от 7 лет, школьников, учащуюся молодежь и самодеятельных туристов (при наличии свободных мест). Имеются столовая на 630 мест (самообслуживание), кафе, летний кинотеатр, телевизионная комната, туристский кабинет, библиотека, спортивные и детские игровые площадки, зал игровых автоматов, теннисный корт, естественный благоустроенный оборудованный пляж, пункт проката туристского инвентаря и снаряжения, медицинский пункт, парикмахерская, междугородная телефонная связь, киоски «Союзпечать», аптечный, по продаже предметов первой необходимости, стоянка для легковых автомобилей. Турбаза оказывает услуги: глажение и ремонт одежды, ремонт и чистка обуви, срочная стирка и химчистка, продажа билетов в театры и кино, авиационных и железнодорожных билетов. Почта, сберегательная касса, магазин находятся в поселке. Ближайшие музеи, кинотеатры, Дома культуры, стадионы расположены в Туапсе. Туристы совершают экскурсии в Туапсе, на Агойский перевал, в краеведческий музей, а также в Новороссийск, Сочи, Геленджик. Турбаза имеет лагерь для самодеятельных автотуристов, рас-

считанный на 500 мест. В лагере имеются места для установки палаток, кухни для самостоятельного приготовления пищи, необходимые санитарные устройства.

Адрес турбазы: 352830, Краснодарский край, Туапсинский район, п. Агой, турбаза «Волна»; телефон: 9-08-21; проезд: от ж.-д. ст. Туапсе автобусом или морским катером до пляжа Агой.

Туристская база «Восход». Создана в 1962 году, находится в пос. Псебай в 35 км от районного центра пос. Мостовского на высоте 638 м над уровнем моря в долине р. Малая Лаба. Территория турбазы озеленена. Рассчитана на 480 мест, в том числе 80 мест круглогодичного действия (IV гостиничный разряд), 400 мест сезонного действия в коттеджах (IV гостиничный разряд). Сезонная сеть работает с 1 июня по 3 октября. Номера 2-, 3-, 4-местные без удобств. Санузлы и душевые на территории. Турбаза обслуживает туристов всесоюзных и местных туристских маршрутов с организацией 1-дневных туристских прогулок, многодневных пеших и конных туристских походов, а также туристов по семейным путевкам, родителей с детьми от 12 лет, школьников, учащуюся молодежь и самодеятельных туристов (при наличии свободных мест). Имеются столовая на 200 мест (самообслуживание), буфет, клуб, телевизионная комната, туристский кабинет, библиотека, танцевальная и спортивные площадки с туристской полосой препятствий, игровые комнаты, теннисный корт, естественный благоустроенный оборудованный пляж, лодочная станция, пункт проката туристского инвентаря и снаряжения, комната бытового самообслуживания, медицинский пункт, почта, междугородная телефонная связь, киоски «Сувениры», по продаже предметов первой необходимости, стоянка для легковых автомобилей. Почта, сберегательная касса, магазин находятся в пос. Псебай. Туристы совершают экскурсии в музей заповедника, на деревообрабатывающие предприятия, природоведческие. Туристская база имеет 3 горных приюта: *«Хацавитая»* на 120 мест в здании альпийской архитектуры, *«Новый»* на 60 мест и *«Верхний бескес»* на 60 мест. Приют «Хацавитая» работает круглый год, зимой обслуживает любителей горнолыжного спорта. Остальные приюты работают с 7 июня по 30 сентября. Приюты имеют кухни для самостоятельного приготовления пищи, необходимые санитарные устройства, в летнее время обслуживают туристов пешеходных маршрутов.

Адрес турбазы: 352564, Краснодарский край, Мостовский район, п. Псебай, ул. Главная, 27; телефоны: 62-22-13, 62-22-14; проезд: рейсовым автобусом Краснодар — Псебай, поездом до ст. Курганская.

Туристская база «Высокий берег». Создана в 1964 году, находится в Анапе недалеко от берега Черного моря в 6 км от ст. Анапа. Территория хорошо озеленена. Рассчитана на 430 мест сезонного действия в коттеджах (IV гостиничный разряд). Работает с 1 мая по 11 октября. Номера 2-, 3-, 5-местные без удобств. Санузлы и душевые на территории. Турбаза обслуживает туристов всесоюзных и местных туристских маршрутов с организацией 1-дневных туристских прогулок, 2—5-дневных пеших туристских походов, а также туристов по семейным путевкам, родителей с детьми в возрасте от 7 лет, школьников, учащуюся молодежь и самодеятельных туристов (при наличии свободных мест). На турбазе есть столовая на 280 мест (обслуживание официантами), буфет, телевизионная комната, туристский кабинет, библиотека с читальным залом, танцевальная, спортивные и детские игровые площадки, пункт проката туристского инвентаря и снаряжения, комната бытового самообслуживания, медицинский пункт, почта, междугородная телефонная связь, киоски «Союзпечать», «Сувениры», по продаже предметов первой необходимости. Турбаза оказывает услуги: продажа железнодорожных билетов. Сберегательная касса, магазин, ближайшие кинотеатры, Дом и Дворец культуры, стадионы расположены в Анапе. Туристы совершают экскурсии по Анапе, в города-герои Новороссийск, Керчь, в Абрау-Дюрсо, в долину р. Сукко, а также длительные экскурсии в Ялту и Сочи.

Адрес турбазы: 353410, Краснодарский край, Анапа, ул. Таманская, 24; телефоны: 25-21, 46-62; проезд: от автостанции Анапы автобусом.

Туристская база «Горизонт». Создана в 1979 году, находится в Геленджике на берегу Геленджикской бухты в 300 м от берега Черного моря. Территория базы хорошо озеленена. Рассчитана на 500 мест сезонного действия в коттеджах (IV гостиничный разряд). Работает с 1 мая по 31 сентября. Номера 2-, 3-, 4-местные. Санузлы, умывальник, душевые на территории. Турбаза обслуживает туристов всесоюзных и местных туристских маршрутов с организацией 1-дневных туристских прогулок, 5-дневных пеших туристских походов, а также туристов по семейным путевкам, родителей с детьми в возрасте от 7 лет, школьников, учащуюся молодежь и самодеятельных туристов (при наличии свободных мест). Имеются столовая на 500 мест (обслуживание официантами), буфет, кухня для самостоятельного приготовления пищи, телевизионная комната, туристский кабинет, библиотека, танцевальная, спортивные и детские игровые площадки, игровые комнаты, естественный благоустроенный оборудованный

пляж, пункт проката туристского инвентаря и снаряжения, телевизоров, холодильников, комната бытового самообслуживания, медицинский пункт, стоянка для легковых автомобилей. Турбаза оказывает услуги: продажа билетов в театры и кино, авиационных и железнодорожных билетов. Почта, киоск «Союзпечать», сберегательная касса, магазин, а также ближайшие кинотеатры, Дома культуры, стадионы расположены в Геленджике. Туристы совершают экскурсии, аналогичные приведенным для тургостиницы «Солнечная». Турбаза имеет лагерь для самодеятельных автотуристов на 300 машино-мест. Лагерь имеет кухни для самостоятельного приготовления пищи, санузлы, места для установки палаток.

Адрес турбазы: 353470, Краснодарский край, Геленджик, ул. Туристская, 4; телефоны: 2-37-81, 2-27-79; проезд: так же, как до тургостиницы «Солнечная».

Туристская база «Горный воздух». Создана в 1929 году, находится в пос. Красная Поляна в горах Западного Кавказа в 52 км от Адлера. Расположена на высоте 550 метров над уровнем моря в долине горной р. Мзымты. Территория базы хорошо озеленена. Рассчитана на 347 мест, в том числе 120 мест круглогодичного действия, 227 мест сезонного действия. Сезонная сеть работает с 1 мая по 30 октября. Номера 2—6-местные без удобств. Санузлы, душевые на территории. Турбаза обслуживает самодеятельных туристов. На турбазе есть столовая на 180 мест, летняя эстрадная площадка, туристский кабинет, библиотека, танцевальная и спортивные площадки, пункт проката туристского инвентаря и снаряжения, киоски «Сувениры» и по продаже предметов первой необходимости. Почта, сберегательная касса, магазин находятся в 1 км от турбазы в центре поселка. Ближайшие музеи, театр, кинотеатры, филармония, Дома культуры, стадионы расположены в Сочи. Туристы совершают экскурсии в дендрологический парк Кавказского Государственного заповедника, по пос. Красная Поляна с посещением видовой площадки, на Краснополянскую ГЭС.

Адрес турбазы: 254194, Краснодарский край, Сочи, пос. Красная Поляна, турбаза «Горный воздух»; телефон: 49-42-29; проезд: вертолетом, маршрутным такси или собственным автотранспортом от Адлерского аэропорта.

Автотуристская база «Заря». Создана в 1964 году, находится в западной части пос. Джубга в 57 км от ж.-д. ст. Туапсе в 500 м от берега Черного моря, хорошо озеленена. Рассчитана на 696 мест, в том числе 425 мест круглогодичного действия в корпусах (II—III гостиничный разряд), 271 место сезонного действия в коттеджах (IV гостиничный разряд). Сезонная сеть работает с 24 апреля по 30 октября. В корпусах круглогодичного действия

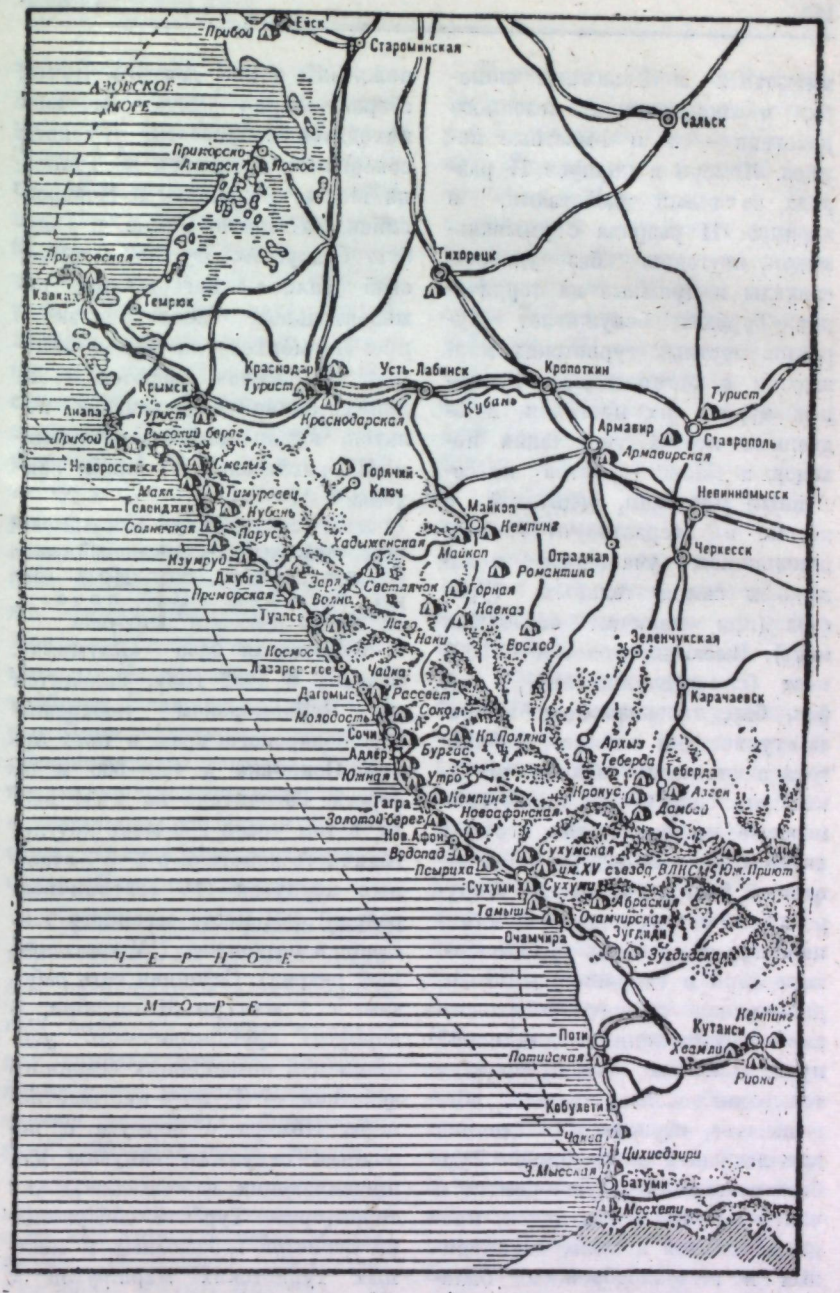

Схема размещения туристских объектов на Черноморском побережье Кавказа

положены в пос. Джубга. Почта, сберегательная касса, магазин находятся поблизости. Туристы совершают экскурсии в Туапсе, на Малые Водопады, в Новороссийск, на Малую землю, в Голубую бухту. Автотурбаза имеет свой *филиал* — лагерь для самодеятельных автотуристов в пос. Лермонтово на 200 машиномест. В лагере имеются места для установки собственных палаток, кухня для самостоятельного приготовления пищи, санузлы.

Адрес турбазы: 352344, Краснодарский край, Туапсинский район, пос. Джубга, автотурбаза «Заря»; телефон: 9-44-33; проезд: от Туапсе рейсовым автобусом.

Туристская база «Изумруд». Создана в 1952 году, находится на Черноморском побережье Краснодарского края в пос. Архипо-Осиповка в 100—600 м от берега. Рассчитана на 1 134 места, в том числе 200 мест круглогодичного действия в 2- и 3-этажных корпусах (IV гостиничный разряд), 934 места сезонного действия в коттеджах (IV гостиничный разряд). Сезонная сеть работает с 1 мая по 31 октября. В корпусах круглогодичного действия и в помещениях сезонного действия — 2-, 3-, 4-местные номера. Номера в корпусе с неполным санузлом, санузлы для проживающих в коттеджах на территории. Турбаза обслуживает туристов всесоюзных и местных туристских маршрутов с организацией 1-дневных туристских прогулок, 3-дневных пеших

туристских походов, а также туристов по семейным путевкам, родителей с детьми в возрасте от 7 лет. Имеются две столовые на 640 мест (обслуживание официантами), кафе, бар, кинозал на 80 мест, телевизионная комната, туристский кабинет, библиотека с читальным залом, танцевальная, спортивные и детские игровые площадки, зал игровых автоматов, бильярдная, естественный благоустроенный оборудованный пляж, пункт проката туристского инвентаря и снаряжения, телевизоров, холодильников, медицинский пункт. Турбаза оказывает услуги по продаже железнодорожных билетов. Почта, сберегательная касса, магазин находятся в 1 км от турбазы. Ближайшие кинотеатры, Дома культуры, стадионы расположены в поселке. Туристы совершают экскурсии по поселку-курорту, к Малым Бигиусским Водопадам, морскую к скале «Парус», к дольменам.

Турбаза имеет горный приют *«Плисецкий»*, на 20 мест. Туристы размещаются в стационарных палатках. Имеется кухня для самостоятельного приготовления пищи, необходимые санитарные устройства. Функционирует с 20 июня по 28 августа.

Адрес турбазы: 353468, Краснодарский край, Геленджикский горсовет, пос. Архипо-Осиповка, ул. Кирпичная, 13, турбаза «Изумруд»; телефон: 9-24-61; проезд: от Краснодара, Новороссийска или Геленджика рейсовым автобусом.

Туристская база «Космос». Создана в 1950 году, находится в районе Большие Сочи, в 9 км от пос. Лазаревское недалеко от впадения в Черное море р. Аше у подножия Ашейского хребта. Территория турбазы озеленена. Рассчитана на 520 мест, в том числе 210 мест круглогодичного действия (III гостиничный разряд), 310 мест сезонного действия в коттеджах (IV гостиничный разряд). Сезонная сеть работает с 1 мая по 31 октября. В корпусах круглогодичного действия имеются 2-, 3-, 4-местные номера без удобств, в помещениях сезонного действия — 2- и 3-местные номера. Санузлы и душевые на территории. Турбаза обслуживает туристов всесоюзных и местных туристских маршрутов с организацией 1-дневных туристских прогулок, 2-дневных пеших туристских походов, а также туристов по семейным путевкам, родителей с детьми в возрасте от 7 лет, школьников, учащуюся молодежь и самодеятельных туристов (при наличии свободных мест). Имеются столовая на 200 мест (самообслуживание), бар, летний и зимний кинозалы, комнаты бытового самообслуживания, телевизионная комната, туристский кабинет, библиотека с читальным залом, танцевальная и спортивные площадки, игровые комнаты, естественный благоустроенный оборудованный пляж, пункт проката туристского инвентаря и снаряжения, меди-

цинский пункт, парикмахерская, почта, междугородная телефонная связь, киоски «Союзпечать», «Сувениры», по продаже предметов первой необходимости. Турбаза оказывает услуги: продажа авиационных и железнодорожных билетов. Почта, сберегательная касса, магазин, а также музей, театр, кинотеатры, спортзал, Дома культуры, стадионы расположены в городе. Туристы совершают экскурсии по Сочи, в парк «Дендрарий», дальние экскурсии в Сухуми, на оз. Рица, в Туапсе, Новороссийск, к скале Киселева.

Турбаза имеет два горных приюта: *«Паужи»* на 60 мест и *«Бжеф»* на 40 мест, обслуживающих туристов всесоюзных пешеходных маршрутов. Туристы здесь размещаются в коттеджах и стационарных палатках. Имеются кухни для самостоятельного приготовления пищи, необходимые санитарные устройства. Работают с 1 июня по 19 сентября.

Адрес турбазы: 354205, Краснодарский край, Сочи, Л-205, п. Аше, турбаза «Космос»; телефоны: 76-02-44, 76-02-54; проезд: от пос. Лазаревское до турбазы «Космос» рейсовыми автобусами; от ж.-д. станции Лазаревское электропоездом до ст. Аше; от аэропорта Адлер рейсовыми автобусами Адлер — Туапсе, Адлер — Лазаревское; от ж.-д. ст. Адлер электропоездом.

Туристская база «Краснодарская». Создана в 1963 году, находится в Краснодаре, на берегу затона р. Кубани в парке «30-летия Победы». Рассчитана на 120 мест круглогодичного действия в 5-этажном корпусе (III гостиничный разряд). Номера 4-местные без удобств. Санузлы и душевые на этажах. Турбаза обслуживает туристов местных туристских маршрутов с организацией 1-дневных туристских прогулок, многодневных пеших туристских походов, школьников. Имеются столовая на 90 мест (самообслуживание), буфет, телевизионная комната, туристский кабинет, библиотека, танцевальная площадка, естественный благоустроенный оборудованный городской пляж, пункт проката туристского инвентаря и снаряжения, комната бытового самообслуживания, медицинский пункт. Турбаза оказывает услуги: вызов такси, продажа билетов в театры и кино. Почта, сберегательная касса, магазин находятся в 500 м от турбазы. Ближайшие музеи, театр, кинотеатры, филармония, Дома культуры, стадионы расположены в городе. Туристы совершают экскурсии, аналогичные приведенным для тургостиницы «Турист». Турбаза имеет четыре больших горных приюта: *«Крымская поляна»* на 290 мест, *«Партизанский»* на 190 мест, *«Альпинистский»* на 290 мест, *«Пшадские водопады»* на 190 мест. Приюты функционируют с 10 мая по 7 октября. Туристы на приютах размещаются в коттеджах и стационарных палатках. В приютах есть спортивные площадки, кухни для самостоятельного приготовления пищи, необходимые санитарные устройства. Приюты «Крымская поляна» и «Альпинистский» имеют подъездные дороги.

Адрес турбазы: 350023, Краснодар, ул. Кубано-Набережная, 5; телефон: 9-25-83; проезд: аналогично приведенному для тургостиницы «Турист».

Автотуристская база «Кубань». Создана в 1963 году, находится в Геленджике на берегу Черного моря. Турбаза хорошо озеленена. Рассчитана на 1 076 мест, в том числе 150 мест круглогодичного действия в корпусе (IV гостиничный разряд), 746 мест сезонного действия в коттеджах (IV гостиничный разряд), 180 мест в палатках. Сезонная сеть работает с 1 мая по 31 октября. Номера 2-, 3-, 4-местные без удобств. Санузлы и душевые на территории. Турбаза обслуживает туристов всесоюзных и местных туристских маршрутов с организацией 1-дневных туристских прогулок, 2—5-дневных пеших, велосипедных туристских походов, а также туристов по семейным путевкам, родителей с детьми в возрасте от 7 лет, школьников, учащуюся молодежь и самодеятельных туристов (при наличии свободных мест). Имеются столовая на 550 мест (обслуживание официантами), два буфета, летний кинотеатр, телевизионная комната, туристский кабинет, библиотека с читальным залом, танцевальная, спортивные и детские игровые площадки, естественный благоустроенный оборудованный пляж, пункт проката туристского инвентаря и снаряжения, медицинский пункт, парикмахерская, почта, киоски аптечный, «Союзпечать», по продаже предметов первой необходимости, стоянка для легковых автомобилей на 160 мест. Почта, сберегательная касса, киоск «Союзпечать», парикмахерская, магазины находятся в 300 м от турбазы. Ближайшие музеи, зеленый театр, кинотеатры, филармония, Дворец культуры, стадион, бассейн «Нептун», яхт-клуб, танцплощадка «Орбита» расположены в городе. Туристы совершают экскурсии, аналогичные приведенным для тургостиницы «Солнечная».

Адрес турбазы: 353470, Краснодарский край, Геленджик, ул. Луначарского, 98; телефон: 2-42-76.

Туристская база «Лотос». Создана в 1969 году, находится в Приморско-Ахтарске на восточном берегу Ахтарского залива в 5,5 км от ж.-д. станции. Рассчитана на 500 мест сезонного действия в коттеджах (IV гостиничный разряд). Работает с 16 мая по 6 октября. Номера 2-, 3-, 4-местные, большинство из них без удобств. Санузлы и душевые на территории. Турбаза обслуживает туристов всесоюзных и местных туристских маршрутов с организацией 1-дневных туристских прогулок, многодневных пеших, водных туристских походов, а также туристов по

семейным путевкам, родителей с детьми в возрасте от 7 лет, школьников, учащуюся молодежь и самодеятельных туристов (при наличии свободных мест). Имеются столовая на 300 мест (обслуживание официантами), кафе, буфет, летний кинотеатр, телевизионная комната, туристский кабинет, библиотека, танцевальная, спортивные и детские игровые площадки, игровые комнаты, бильярдная, естественный благоустроенный оборудованный пляж, лодочная станция, сауна, пункт проката туристского инвентаря и снаряжения, медицинский пункт, парикмахерская, междугородная телефонная связь, киоски «Союзпечать», аптечный, «Сувениры», по продаже предметов первой необходимости, стоянка для легковых автомобилей на 120 машино-мест. Турбаза оказывает услуги: продажа билетов в кино, авиационных и железнодорожных билетов. Почта, сберегательная касса, магазин, ближайшие музеи, кинотеатры, Дома культуры, стадионы находятся в городе. Туристы совершают экскурсии по городу, природоведческие, а также в Ейск, Жданов, Таганрог. Туристская база имеет разветвленную сеть туристских приютов в районе лиманов, которые работают с 16 мая по 6 октября. Приюты *«Золотой», «Нева», «Лебедево», «Байкальский», «Лазурный», «Безымянный», «Рыбачий»* имеют кухни для самостоятельного приготовления пищи, необходимые санитарные устройства, туристы размещаются в стационарных палатках. В приюте «Золотой» имеются коттеджи. Приюты обслуживают лодочные маршруты, здесь организуется рыбалка, другие развлечения на воде.

Адрес турбазы: 353890, Краснодарский край, Приморско-Ахтарск; телефон: 9-12-67; проезд: от ж.-д. станции автобусом.

Туристская база «Маяк». Создана в 1962 году, находится в 4,5 км от Кабардинки, на мысу Дооб, в 100 м от берега моря и в 4 км от ж.-д. станции. Территория турбазы хорошо озеленена. Рассчитана на 450 мест сезонного действия в 4 летних корпусах и коттеджах (IV гостиничный разряд). Сезонная сеть работает с 24 апреля по 24 октября, без удобств. Сануэлы и душевые на территории. Турбаза обслуживает туристов всесоюзных и местных туристских маршрутов с организацией 1-дневных туристских прогулок, 3—5-дневных пеших туристских походов, а также туристов по семейным путевкам, родителей с детьми в возрасте от 7 лет, школьников, учащуюся молодежь. Имеются столовая на 500 мест (обслуживание официантами), буфет, летний кинотеатр, телевизионная комната, туристский кабинет, библиотека с читальным залом, танцевальная, спортивные и детские игровые площадки, бильярдная, естественный благоустроенный оборудованный пляж, пункт проката туристского инвентаря и снаряжения, телевизоров, холодильников, медицинский пункт с зубоврачебным кабинетом, парикмахерская, почта, междугородная телефонная связь, киоски аптечный, «Союзпечать», «Сувениры», по продаже предметов первой необходимости. Турбаза оказывает услуги: глажение и ремонт одежды, ремонт и чистка обуви, продажа авиационных и железнодорожных билетов. Почта, сберегательная касса, магазин, а также ближайшие кинотеатры, Дома культуры, стадионы расположены в Геленджике. Туристы совершают экскурсии в город-герой Новороссийск с посещением Малой земли, в город-курорт Геленджик с посещением краеведческих музеев, природоведческую на Михайловский перевал в Анапу, Джанхот.

Туристская база имеет горный приют *«Жане-2»* на 150 мест, расположенный в 40 км от базы. Туристы размещаются здесь в стационарных палатках, период работы с 20 июня по 28 августа.

Адрес турбазы: 353480, Краснодарский край, Геленджикский горсовет, пос. Кабардинка, турбаза «Маяк»; телефон: 9-42-30; проезд: из Новороссийска рейсовым автобусом до пос. Кабардинка, далее до турбазы рейсовым автобусом. Рейсовые автобусы следуют также из Краснодара и Геленджика.

Туристский кемпинг «Межгорье». Создан в 1977 году, находится в г. Горячий Ключ на автодороге Краснодар — Джубга. Рассчитан на 180 мест в палатках для размещения самодеятельных туристов. Работает с 14 мая по 25 октября. Сануэлы и душевые на территории. Кемпинг обслуживает туристов местных туристских маршрутов, школьников, автотуристов. В кемпинге имеются: туристский кабинет, спортивные площадки, стоянка для легковых автомобилей, кухня для самостоятельного приготовления пищи. Почта, сберегательная касса, магазин находятся в 2 км от кемпинга. Туристы совершают экскурсии на курорт Горячий Ключ, природоведческие и производственные.

Адрес кемпинга: 353272, Краснодарский край, г. Горячий Ключ, кемпинг «Межгорье»; проезд: из Краснодара электропоездом или рейсовым автобусом.

Туристская база «Молодость». Создана в 1955 году, находится в 17 км от центра Сочи в пос. Дагомыс, в 500 м от берега Черного моря на левом берегу р. Западный Дагомыс. Территория хорошо озеленена. Рассчитана на 350 мест, в том числе 217 мест круглогодичного действия в 1-этажном корпусе (IV гостиничный разряд), 133 места сезонного действия в коттеджах (IV гостиничный разряд). Сезонная сеть работает с 23 апреля по 30 сентября. В корпусе круглогодичного действия имеются 3-местные номера без удобств, в помещениях сезонного действия — 2-, 3-,

4-местные номера. Санузлы и душевые на территории. Турбаза обслуживает туристов всесоюзных и местных туристских маршрутов с организацией 1-дневных туристских прогулок, 2-дневных пеших туристских походов, а также туристов по семейным путевкам, родителей с детьми в возрасте от 12 лет, школьников, учащуюся молодежь и самодеятельных туристов (при наличии свободных мест). Имеются столовая на 240 мест (самообслуживание), бар, телевизионная комната, туристский кабинет, библиотека, танцевальная и спортивные площадки, туристская полоса препятствий, теннисный корт, пункт проката туристского инвентаря и снаряжения, медицинский пункт, почта, киоски «Сувениры», по продаже предметов первой необходимости. Турбаза оказывает услуги: глажение одежды, ремонт и чистка обуви, срочная стирка, вызов такси, продажа билетов в театры и кино, железнодорожных билетов. Почта, сберегательная касса, магазин, а также ближайшие музеи, кинотеатры, Дома культуры, стадионы расположены в Сочи. Туристы совершают экскурсии по Сочи, в парк «Дендрарий», в тисо-самшитовую рощу, в краеведческий музей и в Музей Н. Островского, производственную «Русский чай» и др.

Туристская база имеет 2 филиала, расположенных в горах Западного Кавказа: *«Бабук-Аул»* в 60 км от турбазы и *«Солох-Аул»* в 35 км от турбазы. Филиалы имеют соответственно 180 и 140 мест в корпусах и коттеджах. В филиале «Бабук-Аул» имеются бар, шашлычная, туркабинет, бильярдная. В филиале «Солох-Аул» — бар. Филиалы функционируют с 9 июня по 23 сентября.

Адрес турбазы: 354129, Краснодарский край, Сочи, Л-229, пос. Дагомыс, ул. Ленинградская, 28; телефон: 99-32-88, 99-32-59; проезд: от ж.-д. вокзала Сочи автобусами до ост. «Дагомыс».

Туристская база «Парус». Создана в 1963 году, находится в центре Геленджика на берегу Черного моря вблизи автомагистрали Новороссийск — Сочи в 36 км южнее Новороссийска. Рассчитана на 260 мест сезонного действия в каменных корпусах и коттеджах (IV гостиничный разряд). Сезонная сеть работает с 25 апреля по 24 октября. Номера 2—5-местные без удобств. Санузлы и душевые на территории. Турбаза обслуживает туристов всесоюзных и местных туристских маршрутов с организацией 1-дневных туристских прогулок, 2—3-дневных пеших туристских походов, а также туристов по семейным путевкам, родителей с детьми в возрасте от 7 лет, школьников, учащуюся молодежь и самодеятельных туристов (при наличии свободных мест). Имеются столовая на 160 мест (обслуживание официантами), буфет, клуб, телевизионная комната, туристский кабинет, библиотека с читальным залом, танцевальная, спортивные и детские игровые площадки, теннисный корт, пункт проката туристского инвентаря и снаряжения, комната бытового самообслуживания, медицинский пункт. Турбаза оказывает услуги: вызов такси, продажа железнодорожных билетов. Почта, сберегательная касса, Дом быта, магазин находятся в 500 м от турбазы. Ближайшие кинотеатры, Дворец культуры, стадионы расположены в городе. Туристы совершают экскурсии, аналогичные приведенным для тургостиницы «Солнечная».

Адрес турбазы: 353470, Краснодарский край, Геленджик, ул. Тельмана, 8, турбаза «Парус»; телефон: 2-38-81; проезд: от ж.-д. вокзала Новороссийска рейсовым автобусом, из аэропорта Геленджика автобусами.

Туристская база «Приазовская». Создана в 1980 году, находится на Таманском п-ове в пос. Кучугуры в 45 км от районного центра Темрюка и в 150 км от Краснодара вблизи винсовхоза «Голубая бухта». Рассчитана на 280 мест сезонного действия в 2-этажных деревянных корпусах (IV гостиничный разряд). Работает с 1 мая по 30 сентября. Номера 3- и 4-местные без удобств. Санузлы и душевые находятся на территории. Турбаза обслуживает туристов местных туристских маршрутов с организацией 1-дневных туристских прогулок, а также туристов по семейным путевкам, родителей с детьми в возрасте от 12 лет, школьников, учащуюся молодежь и самодеятельных туристов (при наличии свободных мест). Имеются столовая на 100 мест (самообслуживание), телевизионная комната, туристский кабинет, библиотека с читальным залом, танцевальная, спортивные и детские игровые площадки, игровые комнаты, летний открытый бассейн, зал игровых автоматов, бильярдная, теннисный корт, естественный благоустроенный оборудованный пляж, лодочная станция, пункт проката туристского инвентаря и снаряжения, телевизоров, холодильников; медицинский пункт, парикмахерская, междугородная телефонная связь, киоски «Союзпечать», «Сувениры», по продаже предметов первой необходимости. Турбаза оказывает услуги: глажение и ремонт одежды, ремонт и чистка обуви, срочная стирка и химчистка, вызов такси, продажа билетов в театры и кино, авиационных и железнодорожных билетов. Почта, сберегательная касса, Дом быта, Дом культуры, магазин находятся в центре пос. Кучугуры. Туристы совершают экскурсии в города-герои Новороссийск и Керчь, в Дом-музей Лермонтова, природоведческие и производственные.

Адрес турбазы: 353547, Краснодарский край, Темрюкский район, пос. Кучугуры, турбаза «Приазовская»; телефоны: 9-34-50, 9-34-20; проезд: от Краснодара автобусом

Краснодар — порт «Кавказ» до ост. «Фонтановская», из Темрюка автобусом Темрюк — Кучугуры, из порта «Кавказ» любым автобусом.

Туристская база «Прибой». Создана в 1963 году, находится в Ейске в 4 км от ж.-д. вокзала и в 100 м от пляжной зоны, территория базы озеленена. Рассчитана на 450 мест сезонного действия в коттеджах (IV гостиничный разряд). Работает с 15 мая по 10 октября. Номера 2- и 3-местные без удобств. Санузлы и душевые на территории. Турбаза обслуживает туристов всесоюзных и местных туристских маршрутов с организацией 1-дневных туристских прогулок, 2- и 5-дневных водных (на лодках) туристских походов, а также туристов по семейным путевкам, родителей с детьми в возрасте от 7 лет, школьников, учащуюся молодежь и самодеятельных туристов (при наличии свободных мест). Имеются столовая на 360 мест (обслуживание официантами), шашлычная, буфет, летний кинотеатр, летняя эстрадная площадка, телевизионная комната, туристский кабинет, библиотека с читальным залом, танцевальная, спортивные и детские игровые площадки, спортивный городок, туристская полоса препятствий, игровые комнаты, зал игровых автоматов, бильярдная, тир, естественный благоустроенный оборудованный песчаный пляж, лодочная станция, пункт проката туристского инвентаря и снаряжения, телевизоров, холодильников, комнаты бытового самообслуживания, медицинский пункт, парикмахерская, почта, междугородная телефонная связь, киоски «Союзпечать», «Сувениры», по продаже предметов первой необходимости. Турбаза оказывает услуги: глажение и ремонт одежды, ремонт и чистка обуви, срочная стирка и химчистка, вызов такси, продажа билетов в кино, железнодорожных билетов. Почта, сберегательная касса, магазин находятся в 1—2 км от турбазы. Ближайшие музеи, народный театр, кинотеатры, Дома культуры, стадионы расположены в Ейске. Туристы совершают экскурсии по Ейску, по Азовскому морю, на Ейский судоремонтный завод, в передовые сельскохозяйственные предприятия, в Жданов, Таганрог. Турбаза имеет два лагеря для самодеятельных автотуристов: на 180 машино-мест, расположенный вблизи турбазы и на 80 машино-мест на косе Долгой в 50 км от турбазы. Лагеря имеют кухни для самостоятельного приготовления пищи, санузлы, места для установки палаток.

Адрес турбазы: 353660, Краснодарский край, Ейск, турбаза «Прибой»; телефоны: 5-35-06, 5-24-85; проезд: из Ростова-на-Дону по ж. д., автобусом Ростов — Ейск, морем, самолетом до Ейска; из Краснодара по ж. д., автобусом, самолетом; прямым поездом Москва — Ейск.

Туристская база «Приморская». Создана в 1954 году, находится в 3 км от пос. Новомихайловский недалеко от берега моря с великолепными песчаными пляжами. Рассчитана на 670 мест сезонного действия в коттеджах и корпусе (IV гостиничный разряд). Работает с 24 апреля по 15 октября. Имеются 2-, 3-, 4-местные номера. Умывальник, санузлы и душевые на территории. Турбаза обслуживает туристов местных туристских маршрутов с организацией 1-дневных туристских прогулок, 2—5-дневных пеших туристских походов. Имеются столовая на 360 мест (обслуживание официантами), кафе, летний кинотеатр, телевизионная комната, туристский кабинет, библиотека с читальным залом, танцевальная, спортивные и детские игровые площадки, бильярдная, естественный благоустроенный оборудованный пляж, пункт проката туристского инвентаря и снаряжения, комнаты бытового самообслуживания, медицинский пункт, парикмахерская, почта, киоски «Союзпечать», «Сувениры», по продаже предметов первой необходимости, стоянка для легковых автомобилей. Турбаза оказывает услуги: продажа билетов в кино, авиационных и железнодорожных билетов. Почта, сберегательная касса, магазин, а также ближайшие кинотеатры, Дома культуры, стадионы расположены в пос. Новомихайловский. Туристы совершают экскурсии в Туапсе, Джубгу, природоведческие экскурсии, в Абрау-Дюрсо, Горячий Ключ. Турбаза имеет лагерь для самодеятельных автотуристов, расположенный в 15 км и рассчитанный на 300 машино-мест, где возможно установить собственные палатки, приготовить самостоятельно пищу на специальной кухне.

Адрес турбазы: 352841, Краснодарский край, Туапсинский район, пос. Новомихайловский, турбаза «Приморская»; телефон: 9-21-32; проезд: от Краснодара или Туапсе маршрутным автобусом.

Автотуристская база «Рассвет». Создана в 1956 году, находится в пос. Дагомыс, в 15 км от Сочи, в месте слияния р. Западный и р. Восточный Дагомыс недалеко (400 м) от берега Черного моря на хорошо озелененной территории. Рассчитана на 660 мест, в том числе 230 мест круглогодичного действия в 2-этажных корпусах (III гостиничный разряд), 350 мест сезонного действия в коттеджах (IV гостиничный разряд), 80 мест в палатках. Сезонная сеть работает с 24 апреля по 22 октября. В корпусе круглогодичного действия имеются 2—6-местные номера, в помещениях сезонного действия — 2-местные номера. Номера в корпусах с удобствами на этажах, в коттеджах — без удобств. Санузлы, душевые на территории. Турбаза обслуживает туристов всесоюзных и местных туристских маршрутов с организацией 1-дневных туристских прогулок, 2—5-дневных пе-

ших туристских походов, а также туристов по семейным путевкам, родителей с детьми в возрасте от 7 лет, школьников, учащуюся молодежь и самодеятельных туристов (при наличии свободных мест). Имеются столовая на 380 мест (обслуживание официантами), буфет, бар, шашлычная, летняя эстрадная площадка, туристский кабинет, библиотека с читальным залом, танцевальная и спортивные площадки, пункт проката туристского инвентаря и снаряжения, медицинский пункт, почта, междугородная телефонная связь, киоск по продаже предметов первой необходимости, стоянка для легковых автомобилей. Турбаза оказывает услуги: продажа авиационных и железнодорожных билетов. Почта, междугородная телефонная связь, сберегательная касса, киоск «Союзпечать», магазин, кафе и рестораны находятся вблизи от турбазы в пос. Дагомыс. Ближайшие музеи, театр, кинотеатры, филармония, Дома культуры, стадионы расположены в Сочи и пос. Дагомыс. Туристы совершают экскурсии такие же, как и на турбазе «Молодость». Туристская база имеет лагерь для самодеятельных автотуристов со стоянкой на 60 машино-мест.

Адрес турбазы: 354235, Краснодарский край, Сочи, Л-235, пос. Дагомыс, ул. Армавирская, 56; телефон: 99-32-35; проезд: от аэропорта Адлера автобусом до Сочи, далее автобусами до пос. Дагомыс; от ж.-д. вокзала Сочи автобусами.

Туристская база «Светлячок». Создана в 1959 году, находится в Хадыженске на высоте 200 м над уровнем моря в 8 км от ж.-д. станции. Рассчитана на 510 мест, в том числе 190 мест круглогодичного действия (IV гостиничный разряд), 320 мест сезонного действия в коттеджах (IV гостиничный разряд). Сезонная сеть работает с 1 июня по 30 октября. Номера 3- и 4-местные без удобств. Санузлы и душевые на территории. Турбаза обслуживает туристов всесоюзных и местных туристских маршрутов с организацией 1-дневных туристских прогулок, многодневных пеших туристских походов, школьников и самодеятельных туристов (при наличии свободных мест). Имеются столовая на 300 мест (самообслуживание), буфет, клуб, телевизионная комната, туристский кабинет, библиотека с читальным залом, танцевальная и спортивные площадки, игровые комнаты, бильярдная, пункт проката туристского инвентаря и снаряжения, комната бытового самообслуживания, медицинский пункт, парикмахерская, почта, междугородная телефонная связь, киоски «Союзпечать», «Сувениры». Турбаза оказывает услуги: продажа железнодорожных билетов. Почта, сберегательная касса, магазин находятся в Хадыженске. Туристы совершают экскурсии по долине р. Пшиш, в Апшеронск, производственные и природоведческие. Турбаза

имеет 2 горных приюта: *«Семашхо»* и *«Гергиян»*, обслуживающих туристов пешеходных маршрутов. Приют «Семашхо» имеет 40 мест в коттеджах и 20 мест в стационарных палатках. Приют «Гергиян» — 40 мест в коттеджах и 80 мест в стационарных палатках. Приюты имеют очаги для самостоятельного приготовления пищи, необходимые санитарные устройства.

Адрес турбазы: 352671, Краснодарский край, Хадыженск, ул. Германенко, 46; телефон: 2-98; проезд: до ст. Хадыженская Северо-Кавказской ж. д., далее автобусом до города, оттуда автобусами до турбазы. Можно ехать до ст. Курипский, а потом рейсовым автобусом до турбазы. Кроме того, через Хадыженск проходят автобусы Пятигорск — Сочи, Майкоп — Туапсе и Майкоп — Сочи.

Туристская база «Смелых». Создана в 1959 году, находится на берегу Черного моря в 21 км от Новороссийска и в 19 км от Геленджика в центре пос. Кабардинка рядом с автобусной остановкой. Рассчитана на 280 мест сезонного действия в каменных и деревянных зданиях (IV гостиничный разряд). Работает с 24 мая по 13 октября. Номера 2- и 4-местные. Санитарные узлы на территории. Турбаза обслуживает туристов местных туристских маршрутов с организацией 1-дневных туристских прогулок, 3—5-дневных пеших туристских походов, а также школьников. Имеются столовая на 320 мест (обслуживание официантами), буфет, летний кинотеатр, телевизионная комната, туристский кабинет, библиотека с читальным залом, танцевальная, спортивные и детские игровые площадки, игровые комнаты, естественный благоустроенный оборудованный пляж, пункт проката туристского инвентаря и снаряжения, комната бытового самообслуживания, медицинский пункт, парикмахерская, киоск «Союзпечать». Турбаза оказывает услуги: продажа авиационных и железнодорожных билетов. Почта, сберегательная касса, магазин, аптека, кафе, ресторан находятся в 100 м от турбазы. Ближайшие кинотеатры и Дом культуры расположены в поселке. Туристы совершают экскурсии, аналогичные приведенным для турбазы «Маяк».

Адрес турбазы: 353480, Краснодарский край, Геленджикский горсовет, пос. Кабардинка, ул. Революционная, 68; телефон: 9-42-25; проезд: так же, как до турбазы «Маяк».

Туристская база «Сокол». Создана в 1933 году, находится в центральном районе Сочи недалеко от ж.-д. вокзала на склонах горы на высоте 180 м над уровнем моря. Территория базы покрыта пышной субтропической растительностью. Пляжная зона расположена в 1 км от турбазы. Рассчитана на 1 136 мест, в том числе 450 мест круглогодичного действия в 5-этажном корпусе (III гостиничный разряд), 686 мест сезонного действия в кот-

теджах (IV гостиничный разряд). Сезонная сеть работает с 1 апреля по 31 октября. В корпусах круглогодичного действия имеются 1- и 2-местные номера со всеми удобствами или с удобствами на этажах, в помещениях сезонного действия — 2- и 3-местные номера. Турбаза обслуживает туристов всесоюзных и местных туристских маршрутов с организацией 1-дневных туристских прогулок, а также туристов по семейным путевкам, родителей с детьми в возрасте от 7 лет, школьников, учащуюся молодежь и самодеятельных туристов (при наличии свободных мест). Имеются столовая на 940 мест (обслуживание официантами), бар, шашлычная, кинокоцертный зал, летний кинотеатр, туристский кабинет, библиотека с читальным залом, танцевальная и спортивные площадки, сауна, тир, пункт проката туристского инвентаря и снаряжения, телевизоров, холодильников, медицинский пункт, парикмахерская, почта, междугородная телефонная связь, киоски «Союзпечать», по продаже предметов первой необходимости. Турбаза оказывает услуги: глажение и ремонт одежды, вызов такси, продажа билетов в театры и кино, авиационных и железнодорожных билетов. Сберегательная касса, магазин, киоск сувениров находятся рядом с турбазой. Ближайшие музеи, театр, кинотеатры, филармония, Дома культуры, стадионы расположены в городе. Туристы совершают экскурсии: «Сочи — детище Великого Октября», «Подвиг милосердия», в Музей Н. Островского, по Сочи с посещением краеведческого музея, в парк «Дендрарий», к башне «Ахун», совершают морскую прогулку, дальние экскурсии в Сухуми, Новый Афон, Пицунду, на оз. Рица.

Адрес турбазы: 354012, Краснодарский край, Сочи, ул. Войкова, 48; телефон: 92-02-33; проезд: от аэропорта городским транспортом.

Туристская гостиница «Солнечная». Создана в 1954 году, находится на берегу Геленджикской бухты Черного моря в 5 км от центра Геленджика. Рассчитана на 1 040 мест, в том числе 690 мест круглогодичного действия в 3- и 5-этажных корпусах (II—III гостиничный разряд), 350 мест сезонного действия в коттеджах (IV гостиничный разряд). Сезонная сеть работает с 1 мая по 31 октября. В корпусах круглогодичного действия имеются 2- и 3-местные номера, в помещениях сезонного действия — 3- и 4-местные номера. Номера в корпусе со всеми удобствами или с удобствами на этажах, для части номеров в сезонных помещениях санитарные устройства на территории. Гостиница обслуживает туристов всесоюзных и местных туристских маршрутов с организацией 1-дневных туристских прогулок, 5-дневных пеших туристских походов, а также туристов по семейным путевкам, родителей с детьми в возрасте от 7 лет, самодеятельных туристов (при наличии свободных мест). Имеются ресторан на 450 мест (обслуживание официантами), бар, кинозал на 340 мест, летний кинотеатр на 800 мест, телевизионные комнаты, туристский кабинет, библиотека с читальным залом, танцевальная и спортивные площадки, туристская полоса препятствий, игровые комнаты, зал игровых автоматов, естественный благоустроенный оборудованный пляж, пункт проката туристского инвентаря и снаряжения, медицинский пункт, аптечный киоск, парикмахерская, междугородная телефонная связь. Гостиница оказывает услуги: глажение и ремонт одежды, ремонт и чистка обуви, вызов такси, продажа авиационных и железнодорожных билетов. Почта, сберегательная касса, магазин находятся в 500 м от турбазы. Ближайшие кинотеатры, Дворец культуры, стадионы расположены в городе. Туристы совершают экскурсии: по Геленджику с посещением краеведческого музея, в Архипо-Осиповку, в Кабардинку, по Черному морю, в город-герой Новороссийск, на родину советского шампанского — Абрау-Дюрсо, в Анапу, Керчь, «Легенды и были Северного Кавказа», в Джубгу, в Сочи; производственные — в совхоз «Михайловский перевал», в тепличное хозяйство и др.

Туристская гостиница имеет горный приют *«Жане-1»* на 20 мест. Приют расположен в 4 км от шоссе Новороссийск — Сухуми. Туристы здесь размещаются в стационарных палатках. Имеются кухня для самостоятельного приготовления пищи, необходимые санитарные устройства. Обслуживает туристов пешеходных маршрутов. Функционирует с 20 июня по 28 августа.

Адрес тургостиницы: 353470, Краснодарский край, Геленджик-10, ул. Туристская, 19, тургостиница «Солнечная»; телефоны: 2-36-90, 2-35-81; проезд: от автостанции и морского порта Геленджика автобусами до ост. «Тургостиница» или «АЗС»; из Геленджикского аэропорта экспрессом и городским транспортом.

Туристская база «Тимуровец». Создана в 1964 году, находится в Геленджике недалеко от турбазы «Кубань». Рассчитана на 450 мест сезонного действия в коттеджах и корпусе (IV гостиничный разряд). Работает с 1 мая по 30 октября. Номера 2-, 3-, 4-местные. Санузлы, умывальник, душевые на территории. Турбаза обслуживает туристов местных туристских маршрутов с организацией 1-дневных туристских прогулок, а также школьников. Имеются столовая на 400 мест (обслуживание официантами), буфет, клуб на 150 мест, летний кинотеатр, телевизионная комната, туристский кабинет, библиотека, танцевальная, спортивные и детские игровые площадки, естественный благоустроенный оборудованный пляж,

пункт проката туристского инвентаря и снаряжения, комната бытового самообслуживания, медицинский пункт. Турбаза оказывает услуги: продажа авиационных и железнодорожных билетов. Почта, сберегательная касса, магазин находятся в 500 м от турбазы. Ближайшие музеи, театр, кинотеатры, филармония, Дома культуры, стадионы расположены в городе. Туристы совершают экскурсии, аналогичные приведенным для тургостиницы «Солнечная».

Адрес турбазы: 353470, Краснодарский край, Геленджик, ул. Луначарского, 67; телефон: 2-39-81; проезд: аналогично указанному для турбазы «Кубань».

Туристская база «Туапсе». Создана в 1974 году, находится в окружении невысоких гор и лесов в 10 км от Туапсе на м. Кадош на высоте 112 м над уровнем моря. Территория базы хорошо озеленена. Рассчитана на 670 мест, в том числе 200 мест круглогодичного действия (III гостиничный разряд), 470 мест сезонного действия в коттеджах и корпусах (IV гостиничный разряд). Сезонная сеть работает с 1 мая по 31 октября. Номера 2-, 3-, 4-местные без удобств. Санузлы и душевые на территории. Турбаза обслуживает туристов всесоюзных и местных туристских маршрутов с организацией 1-дневных туристских прогулок, 2—5-дневных пеших, туристских походов, а также туристов по семейным путевкам, родителей с детьми в возрасте от 12 лет, школьников, учащуюся молодежь и самодеятельных туристов (при наличии свободных мест). Имеются столовая на 400 мест (обслуживание официантами), буфет, кинозал, летний кинотеатр, телевизионная комната, туристский кабинет, библиотека с читальным залом, танцевальная, спортивные и детские игровые площадки, спортивный зал, бильярдная, теннисный корт, естественный благоустроенный оборудованный пляж, лодочная станция, пункт проката туристского инвентаря и снаряжения, комната бытового самообслуживания, медицинский пункт, парикмахерская, почтовое отделение, междугородная телефонная связь, сберегательная касса, киоски «Союзпечать», по продаже предметов первой необходимости. Турбаза оказывает услуги: глажение и ремонт одежды, ремонт и чистка обуви, продажа билетов в кино, авиационных и железнодорожных билетов. Почта, сберегательная касса, магазин, а также ближайшие музей, кинотеатры, Дома культуры, стадионы находятся в городе. Туристы совершают экскурсии по Туапсе с посещением краеведческого музея, к скале Киселева — уникальному памятнику природы, в Джубгу, Горячий Ключ, к водопадам и др.

Адрес турбазы: 352800, Краснодарский край, Туапсе-5, турбаза «Туапсе»; телефон: 2-15-09; проезд: от ж.-д. вокзала Туапсе автобусом турбазы (в дни заезда).

Туристская гостиница «Турист». Создана в 1981 году, находится в Краснодаре на берегу затона р. Кубань в парке 30-летия Победы в непосредственной близости от городского пляжа. Рассчитана на 306 мест круглогодичного действия в 5-этажном корпусе (I гостиничный разряд). Номера в корпусе 1- и 2-местные со всеми удобствами. Гостиница обслуживает туристов всесоюзных и местных туристских маршрутов с организацией 1-дневных туристских прогулок, многодневных пеших туристских походов, а также туристов по семейным путевкам, родителей с детьми в возрасте от 7 лет, школьников, учащуюся молодежь и самодеятельных туристов (при наличии свободных мест). Имеются ресторан на 500 мест, буфет, бар, кинокоцертный зал, туристский кабинет, библиотека с читальным залом, спортивные площадки, зал игровых автоматов, бильярдная, пункт проката туристского инвентаря и снаряжения, телевизоров, холодильников, медицинский пункт, парикмахерская, междугородная телефонная связь, киоски «Союзпечать», «Сувениры». Гостиница оказывает услуги: глажение и ремонт одежды, ремонт и чистка обуви, срочная стирка и химчистка, вызов такси, продажа билетов в театры и кино, авиационных и железнодорожных билетов. Почта, сберегательная касса, магазин находятся в 500 м от гостиницы. Ближайшие музеи, театр, кинотеатры, филармония, Дома культуры, стадионы расположены в городе. Туристы совершают экскурсии по Краснодару с посещением краеведческого музея, в Горячий Ключ, Майкоп, город-герой Новороссийск, Приморско-Ахтарск, Хадыженск, природоведческие и производственные.

Адрес гостиницы: 350023, Краснодар, ул. Кубанонабережная, 5; телефон: 9-25-04; проезд: до ул. Мира от ж.-д. вокзала троллейбусами.

Туристский кемпинг «Турист». Создан в 1975 году, находится недалеко от Крымска на берегу Варнавинского водохранилища в 15 км от автодороги Краснодар — Новороссийск. Рассчитан на 160 мест сезонного действия, в том числе 60 мест в коттеджах (IV гостиничный разряд), 100 мест в палатках для размещения самодеятельных туристов. Работает с 1 мая по 30 сентября. Номера 2- и 3-местные без удобств. Санузлы и душевые на территории. Кемпинг обслуживает туристов местных туристских маршрутов, школьников и самодеятельных туристов. Имеются буфет, спортивные площадки, естественный благоустроенный оборудованный пляж, лодочная станция, пункт проката туристского инвентаря и снаряжения, стоянка для легковых автомобилей, кухня для самостоятельного приготовления пищи.

Адрес кемпинга: 353335, Краснодарский край, хут. Красный,

ул. Адигумская, 191; телефон: 9-36-16 доб. 2-57; проезд: до Крымска автобусом из Краснодара, далее местным автобусом.

Туристская база «Утро». Создана в 1975 году, находится в Адлере на правом берегу р. Мзымта недалеко от впадения ее в Черное море. Территория базы хорошо озеленена. Рассчитана на 620 мест, в том числе 210 мест круглогодичного действия (III гостиничный разряд), 410 мест сезонного действия в коттеджах (IV гостиничный разряд). Сезонная сеть работает с 24 апреля по 31 октября. Номера в корпусе 2- и 3-местные без удобств. Санузлы и душевые на территории. Турбаза обслуживает туристов всесоюзных и местных туристских маршрутов с организацией 1-дневных туристских прогулок, 2-дневных пеших туристских походов, а также туристов по семейным путевкам, родителей с детьми в возрасте от 12 лет, школьников, учащуюся молодежь и самодеятельных туристов (при наличии свободных мест). Имеются столовая на 320 мест (обслуживание официантами), буфет, летний кинотеатр, телевизионная комната, туристский кабинет, библиотека, танцевальная, спортивные и детские игровые площадки, игровые комнаты, зал игровых автоматов, пункт проката туристского инвентаря и снаряжения, комната бытового самообслуживания, медицинский пункт, почта, киоски «Союзпечать», «Сувениры», по продаже предметов первой необходимости. Турбаза оказывает услуги: продажа билетов в театры и кино, авиационных и железнодорожных билетов. Почта, сберегательная касса, магазин, а также ближайшие кинотеатры, Дома культуры, стадионы расположены в Адлере и Сочи. Туристы совершают экскурсии, аналогичные указанным для туристской гостиницы «Бургас».

Турбаза имеет филиал *«Аибга»*, расположенный в горах Западного Кавказа в 50 км от Адлера в сел. Аибга. Филиал рассчитан на 80 мест в коттеджах, функционирует с 1 июня по 30 сентября. Сюда совершаются регулярные рейсы вертолетов из Адлера.

Адрес турбазы: 354170, Краснодарский край, Сочи, А-170, Адлер, ул. Старонасыпная, 38; телефон: 44-02-33; проезд: ж. д. и авиатранспортом до Адлера.

Автотуристская база «Чайка». Создана в 1969 году, находится в 54 км северное Сочи в центре пос. Лазаревское на приморской равнине на высоте от 3 до 30 м над уровнем моря. Одна из территорий турбазы расположена непосредственно у берега моря. Территории турбазы хорошо озеленены. Рассчитана на 680 мест, в том числе 100 мест круглогодичного действия (IV гостиничный разряд), 580 мест сезонного действия в коттеджах (IV гостиничный разряд). Сезонная сеть работает с 1 апреля по 31 октября. Номера 2-, 3-, 4-местные без удобств. Санузлы и душевые на территории. Турбаза обслуживает туристов всесоюзных и местных туристских маршрутов с организацией 1-дневных туристских прогулок, 4—5-дневных пеших туристских походов, а также туристов по семейным путевкам, родителей с детьми в возрасте от 12 лет. Туристы питаются в арендованных столовых Лазаревского треста ресторанов и столовых. На турбазе есть летний кинотеатр, телевизионная комната, туристский кабинет, библиотека, танцевальная и спортивные площадки, туристская полоса препятствий, игровые комнаты, естественный благоустроенный оборудованный пляж, пункт проката туристского инвентаря и снаряжения, медицинский пункт, парикмахерская, почта, междугородная телефонная связь, киоски «Союзпечать», «Сувениры», комната бытового самообслуживания, стоянка для легковых автомобилей на 70 машино-мест. Турбаза оказывает услуги: продажа железнодорожных билетов. Почта, сберегательная касса, магазин находятся в 500 м от турбазы. Ближайший Дворец культуры расположен в поселке. Туристы совершают экскурсии по историческим местам пос. Лазаревское, по центральному району Сочи, «Лазаревское-прифронтовое», «В мире субтропических растений», в «Дендрарий», дальние экскурсии в Гагру, Пицунду, на оз. Рица, в Новый Афон, Сухуми, Новороссийск.

Туристская база имеет горный приют *«Хадоники»* на 20 мест, работающий с 21 июня по 20 сентября. Туристы располагаются здесь в стационарных палатках, имеются кухня для самостоятельного приготовления пищи, необходимые санитарные устройства.

Адрес турбазы: 354100, Краснодарский край, Сочи, А-101, пос. Лазаревское, ул. Победы, 2; телефоны: 72-26-31, 72-22-40; проезд: по ж. д. до ст. Лазаревское, далее автобусом до турбазы «Чайка», от Адлерского аэропорта электропоездом до ст. Лазаревское.

Туристская база «Черноморец». Создана в 1964 году, находится в Адлерском районе Сочи в 10 км от Адлера вблизи совхоза «Россия», в 70 метрах от берега Черного моря, окружена фруктовыми садами и субтропической растительностью. Рассчитана на 550 мест сезонного действия в коттеджах (IV гостиничный разряд). Работает с 24 апреля по 23 октября. Номера в коттеджах 2-, 3-, 4-местные без удобств. Санузлы и душевые на территории. Турбаза обслуживает туристов местных туристских маршрутов с организацией 1-дневных туристских прогулок, 2—5-дневных пеших туристских походов, а также туристов по семейным путевкам, родителей с детьми в возрасте от 12 лет, школьников, учащуюся молодежь и самодеятельных туристов (при наличии свободных

мест). Имеются столовая на 280 мест (самообслуживание), бар, шашлычная, кафе-мороженое, летний кинотеатр, телевизионная комната, туристский кабинет, библиотека с читальным залом, танцевальная и спортивные площадки, зал игровых автоматов, естественный благоустроенный оборудованный пляж, лодочная станция, пункт проката туристского инвентаря и снаряжения, медицинский пункт, киоски «Союзпечать» и по продаже предметов первой необходимости. Турбаза оказывает услуги: глажение и ремонт одежды, продажа билетов в кино, железнодорожных билетов. Почта, сберегательная касса, магазин находятся в Адлере. Ближайшие музеи, театр, кинотеатры, филармония, Дома культуры, стадионы расположены в Адлере и Сочи. Туристы совершают экскурсии, аналогичные указанным для гостиницы «Бургас». Туристская база имеет лагерь для самодеятельных автотуристов со стоянкой на 100 машино-мест.

Адрес турбазы: 354149, Краснодарский край, Сочи, А-149, пос. совхоза «Россия», ул. Цимлянская, 2, турбаза «Черноморец»; телефон: 44-07-55; проезд: от ж.-д. вокзала автобусом до ост. «Зорька», затем автобусом до ост. «Черноморец»; от аэропорта автобусом до ост. «Холодная речка», далее автобусом.

Туристская база «Южная». Создана в 1966 году, находится в пос. Хоста в 18 км от Сочи на правом берегу р. Хосты недалеко от берега Черного моря. Рассчитана на 360 мест, в том числе 170 мест круглогодичного действия в 1- и 2-этажных корпусах (III гостиничный разряд), 70 мест сезонного действия в коттеджах (IV гостиничный разряд), 120 мест в палатках. Сезонная сеть работает с 1 мая по 31 октября. В корпусах круглогодичного действия имеются 2—6-местные номера, в помещениях сезонного действия 4- и 5-местные номера. В палатках проживают по 4 человека. Номера без удобств, санузлы и душевые на этажах и территории. Турбаза обслуживает туристов всесоюзных и местных туристских маршрутов с организацией 1-дневных туристских прогулок, 2—3-дневных пеших туристских походов, а также туристов по семейным путевкам, родителей с детьми в возрасте от 12 лет, школьников, учащуюся молодежь и самодеятельных туристов (при наличии свободных мест). Имеются столовая на 200 мест (обслуживание официантами), бар, летняя эстрадная площадка, телевизионная комната, туристский кабинет, библиотека с читальным залом, танцевальная и спортивные площадки, пункт проката туристского инвентаря и снаряжения, медицинский пункт. Турбаза оказывает услуги: продажа билетов в кино и железнодорожных билетов. Почта, сберегательная касса, магазин находятся в Хосте. Ближайшие музеи, театр, кинотеатры, Дома культуры, стадионы расположены в Сочи. Туристы совершают экскурсии по Сочи, в Музей Н. Островского, в тисо-самшитовую рощу, в «Дендрарий», на г. Ахун и в Наволишинское ущелье, а также дальние экскурсии в Сухуми, на оз. Рица, в Новый Афон и другие.

Турбаза имеет филиал *«Воронцовский»*, расположенный в горах вблизи Воронцовских пещер. Рассчитан на 60 мест, из них 40 в корпусе, 20 в коттедже. Функционирует круглый год. Имеет кухню для самостоятельного приготовления пищи, необходимые санитарные устройства, тир для стрельбы из лука, конно-прокатный пункт.

Адрес турбазы: 354067, Краснодарский край, Сочи, пос. Хоста, ул. Володарского, 9; телефоны: 95-02-28, 95-03-77; проезд: от аэропорта Адлера автобусами до ост. «Мост», от ж.-д. ст. Сочи автобусами до ост. «Мост»; от ж.-д. ст. «Хоста» автобусами.

Туристская база «Юность». Создана в 1966 году, находится на окраине Тихорецка на берегу большого пруда в 3 км от железнодорожной станции. Территория базы хорошо озеленена. Рассчитана на 300 мест сезонного действия в коттеджах (IV гостиничный разряд). Работает с 1 мая по 30 сентября. Номера 2- и 4-местные без удобств. Санузлы и душевые на территории. Турбаза обслуживает туристов местных туристских маршрутов, школьников, учащуюся молодежь и самодеятельных туристов (при наличии свободных мест). Имеются столовая на 160 мест (самообслуживание), летний кинотеатр, телевизионная комната, туристский кабинет, библиотека, танцевальная и спортивные площадки, бильярдная, естественный благоустроенный оборудованный пляж, лодочная станция, пункт проката туристского инвентаря и снаряжения, комнаты бытового самообслуживания, медицинский пункт, киоск по продаже предметов первой необходимости, стоянка для легковых автомобилей. Турбаза оказывает услуги: вызов такси, продажа билетов в театры и кино, железнодорожных билетов. Почта, сберегательная касса, магазин, а также ближайшие кинотеатры, Дома культуры, стадионы находятся в городе. Туристы совершают экскурсии по городу, на промышленные предприятия, в Армавир, Кропоткин, Краснодар.

Адрес турбазы: 322100, Краснодарский край, Тихорецк, роща им. Кочубея, турбаза «Юность»; телефон: 2-25-50; проезд: от ж.-д. вокзала рейсовыми автобусами.

Адыгейская автономная область

Адыгейская автономная область входит в состав Краснодарского края и находится в центре предгорной и горной его частей. В границы области входят плодородные черноземные степи

близ Краснодарского водохранилища и покрытые густыми лесами Кавказские горы, высшая точка которых в пределах Адыгеи — г. Фишт (2867 м). Земля адыгов — одного из древнейших народов, населяющих Северный Кавказ,— щедро наделена природными богатствами, однако только после Великой Октябрьской социалистической революции некогда захолустная окраина России стала краем интенсивного сельского хозяйства и развитой промышленности. В этой небольшой области действует более 70 промышленных предприятий. Адыгея стала популярным районом туризма.

Майкоп — административный, культурный и промышленный центр Адыгейской автономной области — расположен на берегу р. Белой. В городе развиты пищевая и деревообрабатывающая промышленность, имеются педагогический институт, Адыгейский институт экономики, языка, литературы и истории, краеведческий музей, театр, Дома культуры, кинотеатры, прекрасный Парк имени М. Горького, памятники археологии, монумент «Дружба» в честь 400-летия добровольного присоединения Адыгеи к России, другие памятники.

В области 7 туристских учреждений.

Туристская база «Горная». Создана в 1934 году, находится в пос. Каменномостский в 45 км от областного центра на берегу р. Белой на высоте 430 м над уровнем моря. Рассчитана на 460 мест, в том числе 60 мест круглогодичного действия в 1-этажном корпусе (IV гостиничный разряд), 400 мест сезонного действия в коттеджах (IV гостиничный разряд). Сезонная сеть работает с 1 июня по 16 сентября. В корпусе круглогодичного действия и в помещениях сезонного действия 2- и 3-местные номера без удобств. Санузлы и душевые на территории. Турбаза обслуживает туристов всесоюзных туристских маршрутов с организацией 1-дневных туристских прогулок, многодневных пеших туристских походов, горнолыжного катания, а также туристов по семейным путевкам, родителей с детьми в возрасте от 12 лет, школьников, учащуюся молодежь, самодеятельных туристов (при наличии свободных мест). Имеются столовая на 265 мест (самообслуживание), летний кинотеатр, туристский кабинет, библиотека с читальным залом, танцевальная и спортивные площадки, пункт проката туристского инвентаря и снаряжения, комната бытового самообслуживания, медицинский пункт, междугородная телефонная связь, студия звукозаписи. Почта, сберегательная касса, магазин находятся в пос. Каменномостский. Туристы совершают экскурсии к каньону р. Белой, на Скалистый уступ, высоту Батарейную, в ущелье р. Большой Руфабго, к водопадам.

Адрес турбазы: 350770, Краснодарский край, Майкопский район, пос. Каменномостский, ул. Набережная, 24, турбаза «Горная»; телефоны: 9-31-59; 9-32-62; проезд: от ж.-д. ст. Белореченская электропоездом до ст. Ходжох, на самолете до Майкопа, далее автобусом или электропоездом до ст. Ходжох.

Туристская база «Кавказ». Создана в 1947 году, находится в пос. Гузерипль в 90 км от Майкопа на берегу р. Белой на высоте 670 м над уровнем моря. Рассчитана на 290 мест сезонного действия в коттеджах (IV гостиничный разряд). Номера 2-, 3-, 4-местные без удобств. Сезонная сеть работает с 5 июня по 18 сентября. Санузлы и душевые на территории. Турбаза обслуживает туристов всесоюзных туристских маршрутов с организацией 1-дневных туристских прогулок, многодневных пеших туристских походов, а также туристов по семейным путевкам, родителей с детьми в возрасте от 12 лет, школьников, учащуюся молодежь, самодеятельных туристов (при наличии свободных мест). Имеются столовая на 110 мест (самообслуживание), буфет, туристский кабинет, библиотека с читальным залом, танцевальная и спортивные площадки, пункт проката туристского инвентаря и снаряжения, комната бытового обслуживания, медицинский пункт, киоск «Сувениры». Почта, сберегательная касса, магазин находятся в пос. Гузерипль, там же Дом культуры. Туристы совершают экскурсии в музей Кавказского государственного заповедника, на панорамную точку г. Казачья.

Туристская база имеет в своем составе горный приют *«Армянский»* на 80 мест и филиал турбазы *«Фишт»* на 160 мест, работающие с 8 июня по 20 сентября. Приют и филиал обслуживают туристов пешеходных маршрутов.

Адрес турбазы: 352797, Краснодарский край, Адыгейская автономная область, Майкопский район, пос. Гузерипль; телефон: 12; проезд: от Майкопа на рейсовом автобусе.

Туристская база «Лаго-Наки». Создана в 1973 году, находится в 45 км от рабочего пос. Каменномостский на высоте 1600 м над уровнем моря. Рассчитана на 104 места круглогодичного действия в 3-этажном корпусе (IV гостиничный разряд). Номера в корпусе 3- и 4-местные без удобств. Санузлы и душевые на этажах. Турбаза обслуживает туристов местных туристских маршрутов с организацией 1-дневных туристских прогулок и многодневных пеших туристских походов, в зимнее время — любителей горнолыжного катания. Имеются туристский кабинет, спортивные площадки, пункт проката туристского инвентаря и снаряжения, комната бытового самообслуживания, медицинский пункт. Почта, сберегательная касса, магазин находятся в 20 км от турбазы в станице Даховская. Туристы совершают природоведческие экскурсии в окрестностях турбазы,

на обзорную точку района — г. Абадзеш, на хребет Каменное море, в Азишскую пещеру.

Туристская база имеет в своем составе горный приют *«Цеце»* на 60 мест, работающий с 1 июня по 20 сентября. Приют обслуживает плановые пешеходные маршруты.

Адрес турбазы: 352790, Краснодарский край, Адыгейская автономная область, Майкопский район, плато Лаго-Наки, турбаза; телефон: пос. Каменномостский, 46; проезд: от ж.-д. ст. Белореченская двумя автобусами.

Туристский комплекс «Майкоп». Создан в 1964 году, находится в Майкопе на левом берегу р. Белой в 600 метрах от городской пляжной зоны. Рассчитан на 354 места, в том числе 254 места круглогодичного действия в 5-этажном корпусе (II гостиничный разряд), 100 мест сезонного действия в коттеджах (IV гостиничный разряд). Сезонная сеть работает с 1 июня по 30 сентября. В корпусе круглогодичного действия имеются 2- и 3-местные номера со всеми удобствами, в помещениях сезонного действия — 3- и 4-местные номера. Санузлы и душевые на территории. Комплекс обслуживает туристов всесоюзных и местных туристских маршрутов с организацией 1-дневных туристских прогулок, многодневных пеших туристских походов, а также туристов по семейным путевкам, родителей с детьми в возрасте от 7 лет, школьников, учащуюся молодежь и самодеятельных туристов (при наличии свободных мест). Имеются ресторан на 300 мест, буфет, кинокоцертный зал, телевизионная комната, туристский кабинет, библиотека, танцевальная и спортивные площадки, бильярдная, пункт проката туристского инвентаря и снаряжения, медицинский пункт, парикмахерская, почта, междугородная телефонная связь, киоски «Союзпечать», по продаже предметов первой необходимости, стоянка для легковых автомобилей. Туркомплекс оказывает услуги: глажение и ремонт одежды, ремонт и чистка обуви, срочная стирка и химчистка, вызов такси, продажа билетов в театры и кино, авиационных и железнодорожных билетов. Почта, сберегательная касса, магазин находятся недалеко от комплекса. Ближайшие музеи, театр, кинотеатры, Дома культуры, стадионы расположены в городе. Туристы совершают экскурсии по городу, к мемориальному комплексу героям гражданской и Великой Отечественной войн, в областной краеведческий музей, на Водораздельный хребет, в Ходжох, в каньон р. Белой, в край легенд и преданий Лаго-Наки, к водопаду Руфабго, на завод аппаратов связи, ГЭС, целлюлозно-картонный комбинат.

Туристский комплекс имеет два горных приюта: *«Красный мост»* на 40 мест и *«Водопадный»* на 80 мест, работающие с 1 июня по 20 сентября. Приюты обслуживают плановые пешеходные маршруты.

Адрес туркомплекса: 352703, Краснодарский край, Майкоп, ул. Аишеронская, 110; телефон: 10-08; проезд: от авто- и ж.-д. вокзалов троллейбусом до ост. «Рынок», далее автобусом до ост. «Ул. Свердлова».

Туристская база «Романтика». Создана в 1970 году, находится в пос. Победа на склонах г. Физнабго на высоте 460 м над уровнем моря. Рассчитана на 240 мест, в том числе 120 мест круглогодичного действия в 2-этажном корпусе (IV гостиничный разряд), 120 мест сезонного действия в зданиях и коттеджах (IV гостиничный разряд). Сезонная сеть работает с 14 мая по 11 октября. В корпусе круглогодичного действия имеются 4-местные номера, в помещениях сезонного действия — 2- и 4-местные номера без удобств. Санузлы и душевые на территории. Турбаза обслуживает туристов всесоюзных и местных туристских маршрутов с организацией 1-дневных туристских прогулок, многодневных пеших и конных туристских походов, любителей горнолыжного катания, а также туристов по семейным путевкам, родителей с детьми в возрасте от 12 лет, школьников, учащуюся молодежь, самодеятельных туристов (при наличии свободных мест). Имеются столовая на 140 мест (самообслуживание), буфет, телевизионная комната, туристский кабинет, библиотека, танцевальная и спортивные площадки, пункт проката туристского инвентаря и снаряжения, комнаты бытового самообслуживания, медицинский пункт. Почта, сберегательная касса, магазин находятся в 15 км от турбазы в пос. Ходжох. Туристы совершают экскурсии к древним искусственным озерам, пещерам, на панорамную точку г. Физнабго, в Майкоп и пос. Гузерипль.

Адрес турбазы: 352350, Краснодарский край, Адыгейская автономная область, Майкопский район, пос. Победа, турбаза «Романтика»; проезд: от ж.-д. ст. Белореченск электричкой до ст. Ходжох, далее автобусом до хут. Победа или от города Майкопа рейсовым автобусом Майкоп — хут. Победа.

Туристский кемпинг «Турист». Создан в 1976 году, находится в 8 км от центра Майкопа рядом с пос. Курджипс на берегу пруда на автодороге, ведущей в Хадыженск. Рассчитан на 160 мест сезонного действия в коттеджах (IV гостиничный разряд). Работает с 1 июня по 1 октября. Номера 4- и 5-местные без удобств. Санузлы и душевые на территории. Кемпинг обслуживает туристов местных туристских маршрутов с организацией 1-дневных туристских прогулок, а также школьников, учащуюся молодежь и самодеятельных туристов (при наличии свободных мест). Имеются буфет, туристский кабинет, спортивные площадки, киоски «Союзпечать», «Сувениры», стоянка для легковых автомобилей. Почта, сберегательная касса, магазин находятся в 1 км от кемпинга в пос. Курджипс. Ближайшие музеи, театр, кинотеатры,

филармония, Дома культуры, стадионы расположены в Майкопе. Туристы совершают экскурсии, аналогичные приведенным для туристского комплекса «Майкоп».

Адрес кемпинга: Краснодарский край, Адыгейская автономная область, пос. Курджипс, кемпинг «Турист»; проезд: из Майкопа рейсовым автобусом.

Туристский кемпинг «Шапсуг». Создан в 1975 году, находится в 7 км от Краснодара на автодороге Новороссийск — Краснодар на берегу р. Кубани и Шапсугского водохранилища. Рассчитан на 200 мест сезонного действия в коттеджах (IV гостиничный разряд). Работает с 1 июня по 1 октября. Номера 3- и 4-местные без удобств. Санузлы и душевые на территории. Кемпинг обслуживает туристов местных туристских маршрутов с организацией 1-дневных туристских прогулок, а также туристов по семейным путевкам, родителей с детьми в возрасте от 12 лет, школьников, учащуюся молодежь и самодеятельных туристов. Имеются кафе, телевизионная комната, спортивные площадки, стоянка для легковых автомобилей. Почта, сберегательная касса, магазин находятся в 7 км от турбазы в пос. Яблоновский. Ближайшие музеи, театр, кинотеатры, филармония, Дома культуры, стадионы расположены в Краснодаре.

Адрес кемпинга: Краснодарский край, Адыгейская автономная область, Теучежский район, пос. Яблоновский, кемпинг; проезд: от Краснодара автобусом.

Красноярский край

Красноярский край простирается от южных степей и Саянских гор до Северного Ледовитого океана вдоль Енисея почти на 3 000 км. Он принадлежит к самым крупным по территории административным районам страны. В составе Красноярского края Хакасская автономная область, Таймырский (Долгано-Ненецкий) и Эвенкийский автономные округа.

Красноярский край отличается исключительным разнообразием и богатством природных условий и ресурсов. Климат Красноярского края резко континентальный. Здесь много рек и озер. В реках Красноярского края сосредоточены колоссальные гидроэнергетические ресурсы. Растительность очень разнообразна: тундры, лесотундры, тайга, смешанные леса и ковыльно-разнотравные степи.

Край богат полезными ископаемыми, лесом. Сельское хозяйство специализируется на производстве зерна, мяса и молока.

Все туристские маршруты берут свое начало в краевом центре Красноярске. Это крупнейший город Восточной Сибири, важный промышленный, научный и культурный центр.

В Красноярском крае многое связано с пребыванием Владимира Ильича Ленина. Это Красноярск, Минусинск, с. Ермаковское и Шушенское, где создан Государственный мемориальный музей-заповедник «Сибирская ссылка В. И. Ленина». Край очень перспективен для развития туризма.

Здесь функционируют 3 туристских учреждения.

Туристский комплекс «Турист». Создан в 1977 году, находится на юге Красноярского края в пос. Шушенское на берегу Енисея в 90 км от Абакана. Рассчитан на 899 мест, в том числе 280 мест круглогодичного действия в 6-этажном кирпичном корпусе (I гостиничный разряд), 619 мест сезонного действия в 1-этажных деревянных сборнощитовых домиках (IV гостиничный разряд). Период работы сезонной сети с июня по август. В здании гостиницы туристы размещаются в 2- и 3-местных номерах со всеми удобствами, в домиках от 2 до 7 человек, номера в домиках без удобств. Туристский комплекс обслуживает туристов всесоюзных и местных туристских маршрутов с организацией 1-дневных туристских прогулок и пеших туристских походов, а также туристов по семейным путевкам, родителей с детьми в возрасте от 5 лет, школьников. Имеются ресторан на 260 посадочных мест, столовые (самообслуживание), кафетерий, буфет, киоск «Союзпечать», междугородная телефонная автоматическая связь, внешняя телефонная связь, парикмахерская, медицинский пункт, камера хранения, киноконцертный зал на 300 мест, туристский кабинет, библиотека, спортивные площадки. На филиалах имеются также игровые комнаты для детей, оборудованный пляж, летняя танцевальная площадка, детские игровые площадки с аттракционами. Почта, сберегательная касса, магазины находятся в пос. Шушенское. Туристы совершают экскурсии в музей-заповедник «Сибирская ссылка В. И. Ленина», природоведческие, по живописным окрестностям поселка. Ближайшие кинотеатр, Дом культуры, стадион расположены в пос. Шушенское.

Адрес комплекса: 662720, Красноярский край, пос. Шушенское, ул. Северо-Восточная, 1, туркомплекс «Турист»; телефон: 3-27-52; проезд: от Абакана рейсовым автобусом Абакан — Шушенское, далее катером «Ракета» по Енисею до пристани Шушенское.

Туристская база «Саяны». Создана в 1963 году, находится в Минусинске на берегу Енисея. Рассчитана на 267 мест, в том числе 68 мест круглогодичного действия в 2-этажном кирпичном корпусе (III гостиничный разряд), 199 мест сезонного действия в 1-этажных деревянных сборнощитовых домиках (IV гостиничный разряд). В корпусе туристы размещаются в 2- и 3-местных

номерах, удобства на этаже; в домиках — в 3-местных номерах без удобств. Турбаза обслуживает туристов местных туристских маршрутов с организацией 1-дневных туристских прогулок и пеших туристских походов, а также родителей с детьми в возрасте от 5 лет, школьников. Имеются столовая на 120 посадочных мест (самообслуживание), буфет на 12 посадочных мест, стоянка для легковых автомобилей, киоск «Союзпечать», телефонная связь, камера хранения, пункт проката туристского инвентаря и снаряжения, медицинский пункт, клуб на 150 мест, бильярдная, игровая комната и оборудованная детская площадка.

Туристская база «Саяны» имеет филиал — турбазу *«Юность»* на 340 мест сезонного действия в 1-этажных деревянных сборнощитовых домиках (IV гостиничный разряд). Он расположен на берегу оз. Мал. Кызыкуль в 45 км от Минусинска. Проезд до филиала на автобусе турбазы. Филиал обслуживает родителей с детьми в возрасте от 5 лет. Работает с июня по август. Питание туристов организовано в столовой на 200 посадочных мест (самообслуживание). К услугам туристов оборудованный пляж, лодочная станция, спортивные площадки. Почта, сберегательная касса, магазины находятся в Минусинске. Туристам, проживающим на турбазе и на ее филиале, предлагаются экскурсии в Шушенское, по местам, связанным с жизнью и деятельностью В. И. Ленина, на Саяно-Шушенскую ГЭС, в Абакан с посещением музея национального творчества Хакасии, обзорную по Минусинску. Ближайшие музеи, Дома культуры, кинотеатры, стадионы расположены в Минусинске.

Адрес турбазы: 662800, Красноярский край, Минусинск, ул. Динамо, 1а, турбаза «Саяны»; телефоны: 51-92, 37-86; проезд: от ж.-д. ст. Абакан рейсовым автобусом до Минусинска, далее рейсовым автобусом до ост. «45-й магазин».

Туристская гостиница «Турист». Создана в 1980 году, находится в Красноярске. Рассчитана на 538 мест круглогодичного действия в 16-этажном здании (I гостиничный разряд). Туристы размещаются в 1-, 2-, 3-местных номерах со всеми удобствами. Имеется стоянка для легковых автомобилей. Гостиница обслуживает туристов всесоюзных и местных туристских маршрутов, а также туристов по семейным путевкам, родителей с детьми в возрасте от 7 лет. Имеются ресторан на 184 посадочных места, кафе «Кедр» на 250 мест, бар, буфет, киоск «Союзпечать», междугородные телефоны-автоматы, парикмахерская, камера хранения, химчистка одежды, междугородная связь в кредит, прокат предметов культурно-бытового назначения, вызов такси, киноконцертный зал, зал аттракционов, медицинский пункт. Рядом с туристской гостиницей находится районное отделение связи. Туристская гостиница имеет филиал — туристский лагерь *«Спутник»*, расположенный на окраине Красноярска на берегу Енисея. Рассчитан на 300 мест сезонного действия в 1-этажных деревянных сборнощитовых домиках (IV гостиничный разряд). Туристы размещаются в 2-, 3-, 4-местных номерах без удобств. Период работы с июня по август. Филиал обслуживает туристов местных туристских маршрутов, преимущественно родителей с детьми в возрасте от 7 лет и школьников. Имеются столовая на 200 посадочных мест (самообслуживание), кафе на 76 посадочных мест, киоск «Союзпечать», внешняя телефонная связь и междугородная связь в кредит, камера хранения, медицинский пункт, открытый плавательный бассейн, туристский кабинет, летняя киноплощадка, спортивные площадки с туристской полосой препятствий. Для туристов, проживающих на филиале, организуются 1-дневные туристские прогулки, а также 10-дневные пешие и водные (на понтонах) походы протяженностью до 45 км. Летом туристам, отдыхающим в туристской гостинице, предоставлена возможность пользоваться услугами городского пляжа, находящегося на о. Отдых за лагуной, а также плавательными бассейнами, спортивными площадками, услугами лодочной станции. Зимой для любителей катания на горных лыжах в 8 км от туристской гостиницы функционирует канатно-кресельная дорога «Бобровый лог», имеющая несколько горнолыжных трасс. Туристы совершают экскурсии по историческим и памятным местам Красноярска с посещением музеев города, в государственный заповедник «Столбы», на Красноярскую ГЭС, в Дивногорск, по ленинским местам. Музеи, театры, кинотеатры, Дома культуры, стадионы, спортивные залы с искусственной ледяной ареной находятся в Красноярске.

Адрес туристской гостиницы: 660016, Красноярск, ул. Матросова, 2; телефон: 6-18-10; проезд: от ж.-д. вокзала и аэропорта городским транспортом до Предмостной пл.

Куйбышевская область

Куйбышевская область находится на юго-востоке Восточно-Европейской равнины, в среднем течении Волги. На территории области река образует Самарскую Луку — крутую излучину, в северной части которой поднимаются сравнительно невысокие, но очень красивые горы — Жигули. Левобережье Волги занято Низким Заволжьем, восточнее него — возвышенность Общий Сырт. На северо-востоке расположено всхолмленное Заволжье.

В пределах области Волга образует два крупных водохрани-

лища — Куйбышевское и Саратовское. Главные притоки Волги на левобережье — Самара с Бол. Кинелем, Чапаевка, Сок с Кондурчей, Чагра. Леса занимают 12 процентов территории, в Жигулях — до 70 процентов. Преобладают живописные широколиственные леса, иногда встречаются сосновые боры. Поймы рек заняты заливными лугами и зарослями кустарников.

До Великой Октябрьской социалистической революции это был отсталый сельскохозяйственный край. Сейчас это крупный центр электроэнергетики, машиностроительной и нефтехимической промышленности. В сельском хозяйстве ведущая роль принадлежит зерновым культурам.

Центр области Куйбышев — один из крупнейших городов страны, важный промышленный, транспортный и культурный центр Поволжья. Город основан как крепость в 1586 году.

В 1889—1893 годах в Самаре и губернии жил В. И. Ленин, создавший первый в городе марксистский кружок. С городом связана жизнь и деятельность А. М. Горького, А. Н. Толстого, Н. Г. Гарина-Михайловского, Ярослава Гашека; видных партийных, государственных и военных деятелей М. И. Калинина, В. В. Куйбышева, М. В. Фрунзе, Г. М. Кржижановского, М. Т. Елизарова, В. И. Чапаева, В. К. Блюхера, М. Н. Тухачевского и других.

В Куйбышевской области работают 3 туристских учреждения.

Туристская база «Дубки». Создана в 1969 году, находится в пригородной зоне Куйбышева в живописной тенистой дубраве в 2,5 км от пляжной зоны Волги. Рассчитана на 582 места, в том числе 502 места круглогодичного действия в 2- и 3-этажных корпусах (II, IV гостиничный разряд) и 80 мест сезонного действия в летних домиках (IV гостиничный разряд). Сезонная сеть работает с 1 июня по 30 сентября. В корпусах круглогодичного действия имеются 2- и 4-местные номера со всеми удобствами. Турбаза обслуживает туристов местных туристских маршрутов с организацией экскурсий, 1-дневных туристских прогулок и 2—3-дневных пеших туристских походов, а также родителей с детьми от 7 лет, школьников, учащуюся молодежь и самодеятельных туристов (при наличии свободных мест). Имеются столовая на 360 мест (обслуживание официантами), буфет, бар, киноконцертный зал, телевизионная комната, туристский кабинет, библиотека с читальным залом, танцевальная, спортивные и игровые площадки, зал игровых автоматов, бильярдная, благоустроенный пляж, лодочная станция, пункт проката туристского инвентаря и снаряжения, камера хранения, комната бытового самообслуживания, медицинский пункт, парикмахерская, киоск по продаже предметов первой необходимости, стоянка для легковых автомобилей.

Турбаза оказывает услуги: глажение и ремонт одежды, вызов такси, продажа билетов в театры и кино, авиационных и железнодорожных билетов. Почта, сберегательная касса, магазины находятся вблизи турбазы. Туристы совершают тематические экскурсии по Куйбышеву, Тольятти, на Волжскую ГЭС имени В. И. Ленина, в с. Алакаевка с посещением Дома-музея В. И. Ленина; участвуют в походах по Жигулевским горам. Ближайшие музеи, театр, кинотеатры, филармония, Дома культуры, стадионы расположены в Куйбышеве.

Адрес турбазы: 443029, Куйбышев, ул. Демократическая, турбаза «Дубки»; телефоны: Куйбышев, 53-06-91, 53-06-82; проезд: из города автобусом до ост. «Турбаза «Дубки», трамваем до ост. «Демократическая».

Туристская гостиница «Волга». Создана в 1981 году, находится в центре Тольятти. Рассчитана на 168 мест круглогодичного действия в 5-этажном корпусе (I гостиничный разряд). В корпусе имеются 1- и 2-местные номера со всеми удобствами. Гостиница обслуживает туристов местных туристских маршрутов с организацией экскурсий и 1-дневных туристских прогулок, а также школьников, учащуюся молодежь и самодеятельных туристов (при наличии свободных мест). Имеются ресторан, бар, камера хранения, комната бытового самообслуживания, междугородная телефонная связь. Гостиница оказывает услуги: ремонт и чистка обуви, вызов такси, продажа билетов в театры и кино. Почта, сберегательная касса, магазин находятся вблизи гостиницы. Там же кинотеатры, Дворцы культуры, стадионы. Туристы совершают экскурсии по Тольятти, Куйбышеву, на Волжскую ГЭС имени В. И. Ленина, в Дом-музей В. И. Ленина в Алакаевке.

Адрес гостиницы: 445021, Куйбышевская область, Тольятти, ул. Гагарина, 14, гостиница «Волга»; телефоны: Тольятти, 22-21-25, 22-34-76; проезд: до ж.-д. ст. Куйбышев или Жигулевское море Куйбышевской ж. д.; самолетом до аэропорта Курумоч; от ж.-д. станции и аэропорта рейсовыми автобусами на Тольятти, далее внутригородским транспортом (автобус, троллейбус) до ост. «Центральный парк» или «Кинотеатр «Сатурн».

Туристская база «Жигули». Создана в 1970 году, находится в зоне отдыха Тольятти на берегу Куйбышевского водохранилища в сосновом бору. Рассчитана на 723 места, в том числе 523 места круглогодичного действия в 6-этажных корпусах (II гостиничный разряд) и 200 мест сезонного действия в летних домиках (IV гостиничный разряд). Сезонная сеть работает с 1 июня по 31 августа. В корпусе круглогодичного действия имеются 2- и 4-местные номера со всеми удобствами. Турбаза обслуживает туристов местных туристских маршрутов с организацией экскурсий, 1-дневных туристских прогулок, 2—3-дневных пеших туристских походов, а также родителей с детьми от 7 лет, школьни-

ков, учащуюся молодежь и самодеятельных туристов (при наличии свободных мест). Имеются столовая на 500 мест (обслуживание официантами), буфет, киноконцертный зал, телевизионная комната, туристский кабинет, библиотека с читальным залом, танцевальная, спортивные и игровые площадки, игровые комнаты, зал игровых автоматов, солярий, зимний сад, фотоателье, естественный пляж, камера хранения, комнаты бытового самообслуживания, лодочная станция, пункт проката туристского инвентаря и снаряжения, медицинский пункт, междугородная телефонная связь, киоск «Союзпечать», стоянка для легковых автомобилей. Турбаза оказывает услуги: вызов такси, продажа билетов в театры и кино, авиационных и железнодорожных билетов. Сберегательная касса, магазины находятся в 0,5 км от турбазы. Туристы совершают экскурсии в Тольятти, Куйбышев, на Волжскую ГЭС имени В. И. Ленина, в музей «АвтоВАЗа», на Жигулевскую фабрику художественных изделий, в с. Алакаевку, участвуют в походах к Молодецкому кургану, Васильевским и Мастрюковым оз., Яблоневому оврагу, санаторию «Лесное». Ближайшие театр, кинотеатры, Дома культуры, стадионы расположены в Тольятти.

Адрес турбазы: 445003, Куйбышевская область, Тольятти, порт—поселок, турбаза «Жигули»; телефоны: Тольятти, 23-68-95, 23-64-15; проезд: самолетом до аэропорта Курумоч, далее рейсовым автобусом до Тольятти до ост. «Клуб «Гидростроитель»; по ж. д. до ст. Куйбышев или Жигулевское море, далее рейсовым автобусом до Тольятти до ост. «Клуб «Гидростроитель».

Курганская область

Расположена к востоку от Урала в юго-западной части Западно-Сибирской низменности в бассейне среднего течения р. Тобола. Территория области представляет собой равнину, испещренную многочисленными реками и озерами. Главная река области — Тобол. Для туристов представляют интерес наиболее крупные оз. Салтосарайское, Черное, Половинное, Малые Донки.

Для любителей туризма в Курганской области немало исторических мест и памятников культуры.

Центр области Курган основан в середине XVII века. Прежде был важным пунктом торговли с примыкающей к области частью Казахстана и, кроме того, одним из основных в Сибири центров маслоделия и мукомолья. В наши дни здесь созданы крупные промышленные предприятия.

В области действуют 3 туристских учреждения.

Туристская гостиница «Курган». Создана в 1970 году, находится в центре Кургана. Рассчитана на 200 мест круглогодичного действия в 6-этажном кирпичном корпусе (II гостиничный разряд). Туристы размещаются в 1- и 3-местных номерах со всеми удобствами. Гостиница обслуживает туристов местных туристских маршрутов с организацией 1-дневных туристских прогулок, пеших туристских походов, а также родителей с детьми в возрасте от 12 лет. Имеются ресторан на 130 посадочных мест, буфет, пункт проката телевизоров и холодильников, междугородная телефонная связь, киоск «Союзпечать», стоянка для легковых автомобилей, камера хранения. Гостиница оказывает услуги: глажение одежды, чистка обуви, срочная стирка и химчистка, вызов такси, продажа билетов в театры и кино, авиационных и железнодорожных билетов. Почта, сберегательная касса, магазин находятся в Кургане. Туристы совершают экскурсии по историческим и памятным местам города с посещением музеев. Ближайшие музеи, театр, кинотеатры, филармония, Дома культуры, стадионы расположены в Кургане.

Адрес гостиницы: 640023, Курганская область, Курган, просп. Конституции СССР, 52, тургостиница «Курган»; телефон: 4-43-45; проезд: от ж.-д. вокзала и аэропорта рейсовым автобусом.

Туристская база «Лесники». Создана в 1963 году, находится в 21 км от Кургана и 500 м от д. Лесниково. Рассчитана на 452 места сезонного действия, в том числе 240 мест в 1-этажных деревянных сборно-щитовых домиках и 212 мест в палатках для размещения самодеятельных туристов. Работает с июня по август. В домиках туристы размещаются в 2—4-местных номерах без удобств. В палатках проживают по 4 человека. Турбаза обслуживает туристов местных туристских маршрутов с организацией 1-дневных туристских прогулок, пеших, водных, велосипедных, конных (верхом) туристских походов, а также родителей с детьми в возрасте от 7 лет, школьников. Имеются столовая на 250 посадочных мест (самообслуживание), буфет, клуб, спортивные и детские игровые площадки, игровая комната, бильярдная, оборудованный пляж, лодочная станция, медицинский пункт, киоск «Союзпечать». Почта, магазин находятся в д. Лесниково. Туристам предлагаются экскурсии по р. Тобол, в Курган. Ближайшие музеи, театр, кинотеатры, филармония, Дома культуры, стадионы расположены в Кургане.

Адрес турбазы: Курганская область, Кетовский район, д. Лесниково, турбаза «Лесники»; телефоны: 9-42-19, 9-46-16; проезд: от Кургана рейсовыми автобусами Курган — Бараба, Курган — Звериноголовское, Курган — д/о «Лесники» до ост. «Д. Лесниково».

Туристская база «Исеть». Создана в 1981 году, находится на

западе области в 3 км от районного центра Катайска на берегу р. Исеть. Рассчитана на 320 мест сезонного действия в 1-этажных кирпичных корпусах (IV гостиничный разряд). Работает с июня по август. В корпусах туристы размещаются в 2- и 4-местных номерах без удобств. Турбаза обслуживает туристов местных туристских маршрутов с организацией 1-дневных туристских прогулок, пеших туристских походов, а также родителей с детьми от 7 лет, школьников. Имеются столовая на 250 посадочных мест (самообслуживание), киноконцертный зал, спортивные и детская игровая площадки, пляж, медицинский пункт, междугородная телефонная связь, киоск по продаже предметов первой необходимости, камера хранения. Почта, сберегательная касса, магазин находятся в 3 км от турбазы в Катайске. Туристам предлагаются экскурсии в Катайск, Долматово, Шадринск, Кашенск-Уральск с посещением краеведческих музеев, на стоянку древнего человека, по местам, связанным с народным восстанием Е. Пугачева, героями гражданской и Великой Отечественной войн. Ближайшие музеи, театр, кинотеатры, Дома культуры, стадионы расположены в Катайске.

Адрес турбазы: 641700, Курганская область, Катайск, туристская база «Исеть»; телефоны: 9-18-63, 9-17-72; проезд: до ж.-д. ст. Катайск Южно-Уральской ж. д., далее от ж.-д. вокзала рейсовым автобусом Катайск — Никитино до турбазы.

Курская область

Расположена на северо-западе Черноземного центра России на Средне-Русской возвышенности. Климат умеренно континентальный со средней температурой января —8—9°, июля +19—20°.

Важное значение имеет освоение здесь железных руд Курской магнитной аномалии. Высокая плотность населения области связана с развитием трудоемких отраслей народного хозяйства, таких, как машиностроение, химическая и пищевая промышленность, железорудное и свеклосахарное производство.

В годы Великой Отечественной войны здесь произошла знаменитая Курская битва — одно из крупнейших сражений второй мировой войны.

Много интересного есть на курской земле, особенно впечатляют мемориалы, воздвигнутые в честь победы над фашистскими захватчиками и в память о погибших сынах Родины в Попырях, Свободе и Железногорске, мемориальный музей А. Гайдара в Льгове, дворцово-парковый ансамбль в Марьино, мемориальный музей живописца Е. Ченцова и другие памятники истории и культуры.

Административный, промышленный и культурный центр области Курск утопает в зелени садов, парков и рощ, он расположен по берегам рек Сейм, Кур и Тускарь. Курск — один из древнейших русских городов, известный с XI века. Сейчас это значительный индустриальный и культурный центр с развитым машиностроением, химической и легкой промышленностью, приборостроением. В городе имеются филармония, театр, музеи и картинная галерея, памятники архитектуры.

В области имеется 1 туристское учреждение.

Туристская база «Сосновый бор». Создана в 1964 году, находится в южной части Курска, вблизи зоны отдыха на р. Сейм, в парковой зоне. Рассчитана на 300 мест, в том числе 82 места круглогодичного действия (IV гостиничный разряд), 218 мест сезонного действия в коттеджах (IV гостиничный разряд). Сезонная сеть работает с 15 мая по 30 сентября. Номера 2- и 3-местные без удобств. Санузлы и душевые на территории. Турбаза обслуживает туристов местных туристских маршрутов, школьников, учащуюся молодежь и самодеятельных туристов (при наличии свободных мест). Имеются кафе на 120 мест (самообслуживание), буфет, спортивные и игровые площадки, пункт проката туристского инвентаря и снаряжения, комната бытового самообслуживания, стоянка для легковых автомобилей. Почта, сберегательная касса, магазин находятся в 900 м от турбазы. Ближайшие музеи, театр, кинотеатры, филармония, Дома культуры, стадионы расположены в городе. Туристы совершают экскурсии по Курску, по южной и северной части Курской дуги, в Марьино, на родину А. Гайдара, в заповедную Стрелецкую степь, природоведческие и производственные.

Адрес турбазы: 305007, Курск, ул. Энгельса, 150; телефоны: 5-06-38, 5-08-71; проезд: от центра города трамваями и автобусами.

Ленинградская область

Ленинградская область расположена на северо-западе РСФСР. На ее территории много рек и озер. Наиболее крупные реки — Нева, Свирь, Волхов, Вуокса, Луга; из озер своими размерами выделяются Ладожское и Онежское (последнее заходит на территорию Ленинградской области своей южной частью). Природа Ленинградской области разнообразна и привлекательна. Особенно живописен Карельский перешеек.

В древние времена территория области входила в состав владений Великого Новгорода. Этими землями неоднократно пытались

завладеть немецкие и шведские феодалы, и только в начале XVIII века они были окончательно возвращены России, которая получила таким образом выход к морю.

Большой интерес представляют исторические, историко-революционные, архитектурные и археологические памятники области. Здесь немало мест, связанных с жизнью и деятельностью В. И. Ленина и его соратников — М. И. Калинина, С. М. Кирова, В. В. Куйбышева.

В Ленинградской области развиты многие отрасли промышленности, работают крупные предприятия. Основное направление сельского хозяйства — обеспечение населения области мясом, птицей, молоком, яйцами, овощами, картофелем. Ленинградская область со своими прекрасными музеями и памятными местами, живописной природой является одним из излюбленных районов туристских путешествий.

Наибольший интерес для туристов представляют Карельский перешеек и Лужицкий район области.

Ленинград, центр области, — город-герой, крупнейший промышленный, научно-технический и культурный центр. Ленинград — колыбель Великой Октябрьской социалистической революции. В октябрьские дни 1917 года отсюда началось триумфальное шествие Советской власти. В годы Великой Отечественной войны Ленинград стойко выдержал 900-дневную блокаду. Величественным памятником мужественным защитникам города Ленина, его жителям, погибшим во время блокады, является Пискаревское мемориальное кладбище.

Город расположен на берегах Невы. 65 рек и каналов насчитывается на его территории. С запада его омывает Финский залив.

Ленинград — один из красивейших городов мира. Сокровища культуры и искусства сосредоточены в его 70 музеях, их филиалах и на выставках. Среди них филиал Центрального музея В. И. Ленина, семь квартир-музеев В. И. Ленина, Русский музей и Эрмитаж, Исаакиевский собор, Петропавловская крепость, Центральный военно-морской музей, мемориальные музеи М. В. Ломоносова, Д. И. Менделеева, А. С. Попова, А. С. Пушкина, А. В. Суворова и др. Широко известны театры Ленинграда.

На территории Ленинградской области работают 11 туристских учреждений (из них 4 — в Ленинграде).

Туристская гостиница «Гавань». Создана в 1980 году, находится в Ленинграде на Васильевском острове. Рассчитана на 906 мест круглогодичного действия в 8-этажном здании (высший «Б» гостиничный разряд), с 1-, 2-, 3-местными номерами со всеми удобствами. Гостиница обслуживает туристов всесоюзных и местных туристских маршрутов с

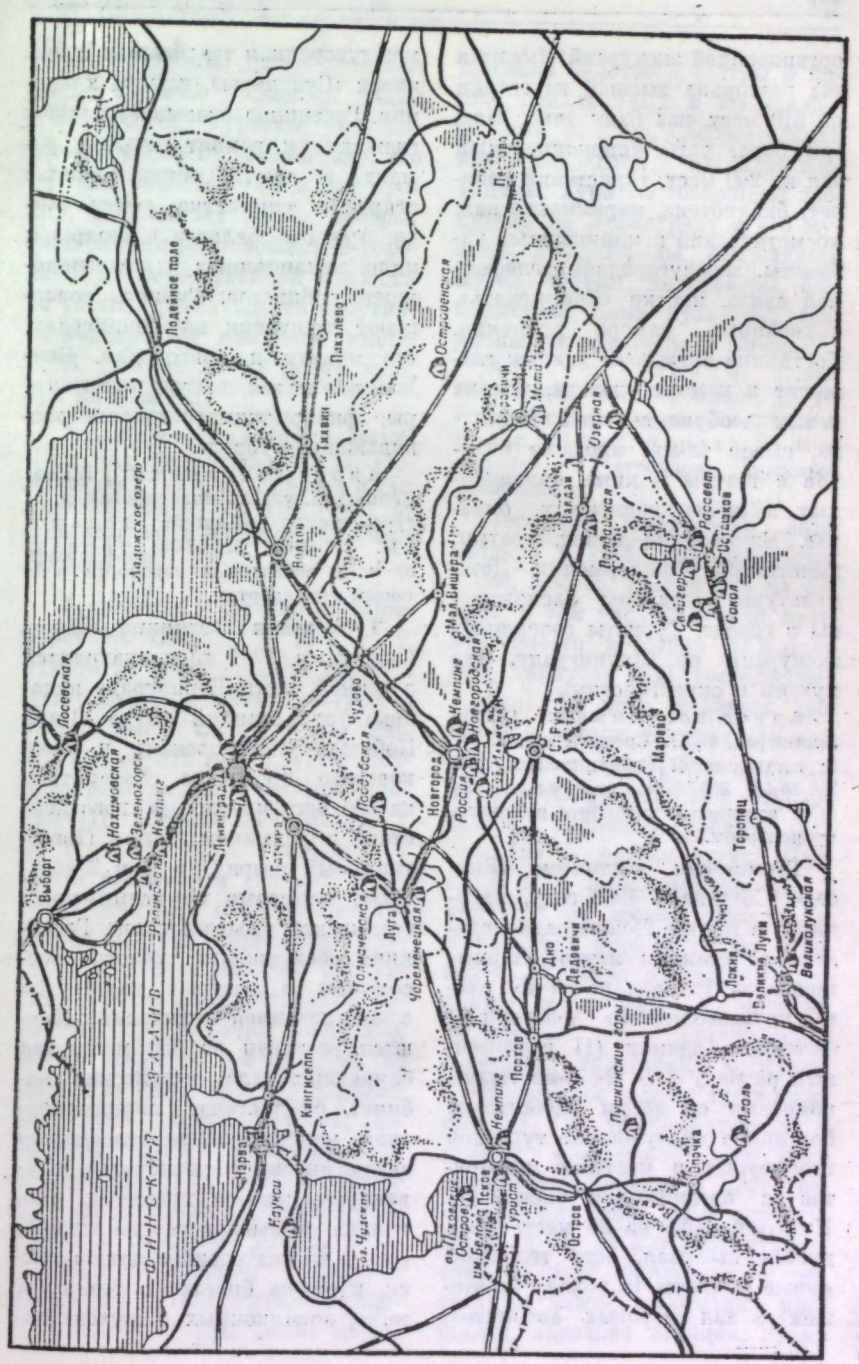

Схема размещения туристских объектов на территории Ленинградской, Псковской и Новгородской областей

организацией экскурсий. Имеются два ресторана высшей категории на 610 мест, два банкетных зала, три бара, есть кинокоцертный зал на 200 мест, туристский кабинет, библиотека, парикмахерская, косметический и маникюрный кабинеты, междугородная телефонная связь, киоски «Союзпечать», «Сувениры», камера хранения. Гостиница оказывает услуги: глажение и ремонт одежды, ремонт и чистка обуви, срочная химчистка, вызов такси, продажа билетов в театры и кино, авиационных и железнодорожных билетов. Ближайшие музеи, театры, кинотеатры, филармония, Дома культуры, стадионы расположены в городе. Туристы совершают экскурсии по Ленинграду, его музеям и окрестностям.

Адрес гостиницы: 199106, Ленинград, В. О., Средний пр., д. 88, тургостиница «Гавань»; телефон: 356-85-52, 356-85-04; проезд: от ж.-д. вокзалов и аэропорта рейсовым транспортом.

Туристская гостиница «Енисей». Создана в 1980 году, находится в центре Ленинграда недалеко от станции метро «Чернышевская». Рассчитана на 452 места круглогодичного действия в 6-этажном здании (II гостиничный разряд) с 1-, 2-, 3-местными номерами со всеми удобствами. Гостиница обслуживает туристов всесоюзных и местных маршрутов с организацией экскурсий. Имеются кафе на 36 мест, арендуется столовая, есть телевизионные комнаты (в холлах на этажах), зал игровых автоматов, междугородная телефонная связь, киоск «Сувениры», камера хранения. Гостиница оказывает услуги: глажение и ремонт одежды, ремонт и чистка обуви, срочная стирка и химчистка, вызов такси, продажа билетов в театры и кино, авиационных и железнодорожных билетов. Туристы совершают экскурсии по Ленинграду, его музеям и пригородам. Ближайшие музеи, театры, кинотеатры, филармония, стадионы расположены в городе.

Адрес гостиницы: 192104, Ленинград, ул. Артиллерийская, д. 1, тургостиница «Енисей»; телефоны: 273-46-83, 272-63-30; проезд: от ж.-д. вокзалов и аэропорта рейсовым транспортом.

Туристская гостиница «Мир». Создана в 1964 году, находится в южной части Ленинграда недалеко от станций метро «Парк Победы», «Московская» и Московского проспекта. Рассчитана на 406 мест круглогодичного действия в 6-этажном здании (I гостиничный разряд) с 1- и 2-местными номерами со всеми удобствами или умывальником. Гостиница обслуживает туристов всесоюзных и местных маршрутов с организацией экскурсий. Имеются ресторан на 350 мест, два банкетных зала, туристский кабинет, библиотека, парикмахерская, междугородная телефонная связь, киоски «Союзпечать», «Сувениры», камера хранения. Гостиница оказывает услуги: глажение и чистка одежды, вызов такси, продажа билетов в театры и кино, авиационных и железнодорожных билетов. Сберегательная касса, магазин находятся рядом с гостиницей. Туристы совершают экскурсии по Ленинграду, его музеям, окрестностям и пригородам. Ближайшие музеи, театры, филармония расположены в городе. В непосредственной близости от гостиницы находятся спортивно-концертный комплекс имени В. И. Ленина на 25 тысяч мест, три кинотеатра.

Адрес гостиницы: 196135, Ленинград, ул. Гастелло, д. 17, тургостиница «Мир»; телефоны: 293-00-92, 291-92-75; проезд: от ж.-д. вокзалов и аэропорта рейсовым транспортом.

Туристская гостиница «Приморская». Создана в 1972 году, находится в Ленинграде рядом с Центральным парком культуры и отдыха имени С. М. Кирова. Рассчитана на 812 мест круглогодичного действия в 4-этажном здании (III гостиничный разряд) с 2-, 3-, 4-местными номерами со всеми удобствами (на два номера). Гостиница обслуживает туристов местных туристских маршрутов с организацией экскурсий, а также самодеятельных туристов (при наличии свободных мест). Имеются ресторан на 86 мест, два кафе, бар, зал игровых автоматов, парикмахерская, отделение связи, междугородная телефонная связь, киоски «Союзпечать», «Ленкнига», камера хранения, в холлах на этажах установлены телевизоры. Гостиница оказывает услуги: глажение одежды, чистка обуви, вызов такси, продажа билетов в театры и кино, авиационных и железнодорожных билетов. Сберегательная касса находится в 300 м от гостиницы. Туристы совершают экскурсии по Ленинграду и его музеям, в пригороды. Ближайшие музеи, театры, кинотеатры, филармония, Дома культуры, стадионы расположены в городе.

Адрес гостиницы: 197047, Ленинград, Морской просп., д. 45, тургостиница «Приморская»; телефоны: 235-38-56; проезд: от ж.-д. вокзалов и аэропорта рейсовым транспортом.

Лосевская туристская база. Создана в 1974 году, находится в пос. Лосево. Рассчитана на 428 мест, в том числе 310 мест круглогодичного действия в 2-этажных корпусах (III гостиничный разряд), 30 мест сезонного действия в летних домиках (IV гостиничный разряд), 88 мест в палатках для размещения самодеятельных туристов. Сезонная сеть работает с июня по август. Имеются 2- и 3-местные номера, в корпусах со всеми удобствами. В палатках проживают по 4 человека. Турбаза обслуживает туристов всесоюзных и местных маршрутов с организацией 1-дневных туристских прогулок, 5—10-дневных водных туристских походов, а также родителей с детьми в возрасте от 12 лет. Имеются столовая на 150 мест (самообслуживание), кафе, кинокоцертный зал на 250 мест, туристский кабинет, библиотека с читальным залом, спортивные площадки, лодочная станция, пункт

проката туристского инвентаря и снаряжения, медицинский пункт, киоск «Союзпечать», стоянка для легковых автомобилей, камера хранения, сауна. Турбаза оказывает услуги: глажение одежды, чистка обуви, продажа авиационных и железнодорожных билетов. Почта, сберегательная касса, магазин находятся в 1 км от турбазы. Туристы совершают экскурсии в Выборг, Приозерск, к мемориалу «Лемболовская твердыня», теплоходные прогулки по р. Вуоксе. Ближайшие музеи, театры, кинотеатры, филармония, Дома культуры, стадионы расположены в Ленинграде.

Адрес турбазы: 188742, Ленинградская область, Приозерский район, п/о Саперное, пос. Лосево, Лосевская турбаза; телефон: 92-52; проезд: из Ленинграда электропоездом с Финляндского вокзала до платформы Лосево, далее 800 м до турбазы пешком.

Нахимовская туристская база. Создана в 1964 году, находится в сосновом бору на берегу озера. Рассчитана на 314 мест, в том числе 200 мест круглогодичного действия в 2-этажных корпусах (III гостиничный разряд), 84 места сезонного действия в летних домиках (IV гостиничный разряд), 30 мест в палатках для размещения самодеятельных туристов. Сезонная сеть работает с июня по сентябрь. В корпусе круглогодичного действия имеются 2- и 4-местные номера без удобств, в помещениях сезонного действия — 2- и 3-местные номера. В палатках проживают по 4 человека. Турбаза обслуживает туристов местных маршрутов с организацией 1-дневных туристских прогулок, 3—10-дневных водных и лыжных туристских походов, а также туристов по семейным путевкам, родителей с детьми от 7 лет. Имеются столовая на 120 мест (самообслуживание), кафе, кинозал, туристский кабинет, библиотека, танцевальная, спортивные и детские игровые площадки, лодочная станция, пункт проката туристского инвентаря и снаряжения, медицинский пункт, камера хранения.

Адрес турбазы: 188820, Ленинградская область, Выборгский район, п/о Цвелодубово, Нахимовская турбаза; телефон: 6-51-22; проезд: от Финляндского вокзала Ленинграда поездом до ст. Рощино, далее рейсовым автобусом.

Туристская гостиница «Репинская». Создана в 1974 году, находится в 47 км от Ленинграда на берегу Финского залива. Рассчитана на 406 мест круглогодичного действия в 6-этажном здании (I гостиничный разряд) с 2-местными номерами со всеми удобствами. Другой корпус, на 284 места, в настоящее время находится на реконструкции. Гостиница обслуживает туристов всесоюзных и местных туристских маршрутов с организацией 1-дневных туристских прогулок и экскурсий. Имеются ресторан на 400 мест (самообслуживание), два бара, кафе, буфет, кинокоцертный зал на 312 мест, музыкальный салон, танцевальное фойе, туристский кабинет, библиотека

с читальным залом, зал игровых автоматов, бильярдная, пункт проката туристского инвентаря и снаряжения, парикмахерская, междугородная телефонная связь, киоск «Союзпечать», стоянка для легковых автомобилей, сауна. Гостиница оказывает услуги: глажение и ремонт одежды, ремонт и чистка обуви, срочная стирка и химчистка, вызов такси, продажа билетов в театры и кино, авиационных и железнодорожных билетов. Туристы совершают экскурсии по Карельскому перешейку, в Ленинград и его музеи. Ближайшие музеи, театры, кинотеатры, филармония, Дома культуры, стадионы расположены в Ленинграде.

Адрес гостиницы: 188646, Ленинградская область, пос. Репино, Приморское шоссе, 428, тургостиница «Репинская»; телефоны: 231-66-21, 231-65-48; проезд: от Ленинграда с Финляндского ж.-д. вокзала до платформы Репино, далее рейсовым автобусом или автобусом от Манежной пл. Ленинграда до тургостиницы.

Туристский кемпинг «Репино». Создан в 1948 году. Рассчитан на 415 мест, в том числе 160 мест сезонного действия в летних домиках (III и IV гостиничный разряд), 255 мест в каркасных палатках. Работает с июня по сентябрь. Кемпинг обслуживает автотуристов, родителей с детьми в возрасте от 7 лет. Имеются кафе, пункт проката туристского инвентаря и снаряжения, киоски «Союзпечать», «Сувениры», стоянка для легковых автомобилей, камера хранения, кафе, место для самостоятельного приготовления пищи, эстакада для осмотра, место для мойки автомашин. Ближайшие музеи, театры, кинотеатры, филармония, Дома культуры, стадионы расположены в Ленинграде.

Адрес кемпинга: 188648, Ленинградская область, пос. Репино, Приморское шоссе, 419, кемпинг; телефон: 231-68-39; проезд: от Ленинграда с Финляндского вокзала до ст. Репино или рейсовым автобусом с Манежной пл. до ост. «Санаторий «Репино».

Поддубская туристская база. Создана в 1972 году, находится на юге области в 25 км от Луги и в 144 км от Ленинграда на берегу красивейшего Поддубского оз. в сосновом лесу. Рассчитана на 684 места, в том числе 272 места круглогодичного действия в 5-этажном корпусе (III гостиничный разряд), 412 мест сезонного действия в летних домиках (IV гостиничный разряд). Сезонная сеть работает с июня по сентябрь. В корпусе круглогодичного действия имеются 2-, 3-, 4-местные номера со всеми удобствами, в помещениях сезонного действия — 2- и 3-местные номера. Турбаза обслуживает туристов местных туристских маршрутов с организацией 1-дневных туристских прогулок, 5—8-дневных водных туристских походов, а также туристов по семейным путевкам, родителей с детьми в возрасте от 7 лет. Имеются столовая на 400 мест (самообслуживание), кафе, кинозал на 200 мест, туристский кабинет, библио-

тека с читальным залом, танцевальная и спортивные площадки, лодочная станция, пункт проката туристского инвентаря и снаряжения, медицинский пункт, междугородная телефонная связь, киоски «Союзпечать», «Сувениры», по продаже предметов первой необходимости, стоянка для легковых автомобилей, камера хранения. Туристы совершают экскурсии в Новгород, Псков, Изборск, Нарву, Пушкинские Горы, Таллин, Ленинград, Лугу.

Адрес турбазы: 188120, Ленинградская область, Лужский район, п/о Оредеж, Поддубская турбаза; телефон: 3-74-83; проезд: от Ленинграда с Варшавского вокзала электропоездом до ст. Луга, далее от автовокзала рейсовым автобусом до д. Коленцево.

Толмачевская туристская база. Создана в 1960 году, находится на юге области в 5 км от ж.-д. ст. Толмачево в сосновом лесу на берегу р. Луги. Рассчитана на 461 место сезонного действия в летних домиках (III и IV гостиничный разряд). Работает с июня по август. В помещениях 2-, 3-местные номера. Турбаза обслуживает семейных туристов, родителей с детьми от 7 лет, туристов местных туристских маршрутов с организацией 1-дневных туристских прогулок, 2—5-дневных пеших, водных туристских походов. Имеются столовая на 450 мест (самообслуживание), кафе, детский клуб с кинозалом, туристский кабинет, библиотека, спортивные и детские игровые площадки, игровые комнаты, пляж, лодочная станция, пункт проката туристского инвентаря и снаряжения, медицинский пункт, камера хранения, сауна. Туристы совершают экскурсии в Лугу, Новгород, Псков, Изборск, Нарву, Пушкинские Горы, Ленинград.

Адрес турбазы: 188263, Ленинградская область, Лужский район, п/о Живой ручей, Толмачевская турбаза; телефон: 2-52-19; проезд: от Ленинграда с Варшавского ж.-д. вокзала поездом до ст. Толмачево. В дни заездов от станции до турбазы курсирует автобус турбазы.

Черменецкая туристская база. Создана в 1955 году, находится в 20 км от Луги в старинном парке на берегу Черменецкого оз. Рассчитана на 225 мест, в том числе 185 мест сезонного действия в корпусе и летних домиках (IV гостиничный разряд), 40 мест в палатках для размещения самодеятельных туристов. Работает с июня по август. В помещениях 2- и 4-местные номера. Турбаза обслуживает туристов местных маршрутов с организацией 1-дневных туристских прогулок, 2—5-дневных водных туристских походов. Имеются столовая на 200 мест (самообслуживание), кафе, туристский кабинет, библиотека, спортивная площадка, пункт проката туристского инвентаря и снаряжения, медицинский пункт, камера хранения.

Адрес турбазы: 188273, Ленинградская область, п/о Скреблово, Черменецкая турбаза; телефон: 3-83-86; проезд: от Ленинграда с Варшавского ж.-д. вокзала до ст. Луга. В дни заезда со станции ходит автобус турбазы.

Липецкая область

Липецкая область находится в центре европейской части РСФСР. Область имеет развитую промышленность, в первую очередь металлургическую; развитое сельское хозяйство.

Сохранились архитектурные памятники прошлых времен. Большой интерес представляют места, связанные с жизнью и деятельностью Г. В. Плеханова, Н. А. Семашко, И. А. Бунина, П. П. Семенова-Тян-Шанского, М. М. Пришвина.

Областной центр Липецк раскинулся на берегах р. Воронеж. Известен с XIII века. В 1703 году на месте железорудных месторождений был построен чугунный завод; вскоре это поселение получает наименование Липские железные заводы. С 1779 года Липецк стал уездным городом.

Современный Липецк — город металлургов. Наряду с крупными жилыми массивами облик города определяют архитектурные и исторические памятники. В Липецке находится один из старейших (открыт в 1805 году) грязевых и бальнеологических курортов. Имеются несколько Дворцов культуры и Дворцов спорта, музеи, театры.

В городе есть 1 туристское учреждение.

Туристский комплекс «Турист». Создан в 1974 году, находится в Липецке недалеко от тенистого парка и речных пляжей р. Воронеж. Рассчитан на 256 мест круглогодичного действия в 5-этажном корпусе (II гостиничный разряд). Имеются 1- и 3-местные номера со всеми удобствами. Комплекс обслуживает самодеятельных туристов без путевок, школьников, учащуюся молодежь. Имеются ресторан на 200 мест (обслуживание официантами), кафе, буфет, киноконцертный зал, городской пляж и лодочная станция, пункт проката туристского инвентаря и снаряжения, парикмахерская, отделение связи, междугородная телефонная связь, камера хранения, комната бытового самообслуживания. Туркомплекс оказывает услуги: глажение и ремонт одежды, ремонт и чистка обуви, срочная стирка и химчистка, вызов такси, доставка в номер чая, отправка телеграмм, продажа билетов в театры и кино. Сберегательная касса, магазины находятся рядом с комплексом. Туристы совершают экскурсии по городу с посещением краеведческого музея, Дома-музея Г. В. Плеханова, в Елец, пос. Лев Толстой, природоведческие экскурсии, лодочные прогулки по р. Воронеж. Ближайшие музеи, театры, кинотеатры, филармония, Дворцы культуры, стадионы расположены в городе.

Адрес комплекса: 398047, Липецк, пл. Карла Маркса, 1, туркомплекс «Турист»; телефоны: Липецк, 4-22-20, 2-29-21; проезд: от ж.-д. ст. Липецк трамваем, троллейбусом или автобусом до ост. «Пл. Карла Маркса».

Марийская АССР

Марийская АССР находится в бассейне среднего течения Волги. Это край лесов, рек и озер. На левобережной части республики преобладают сосна, пихта, ель, береза, на правобережной — дуб и липа, которые образуют живописные рощи. На территории республики насчитывается 470 рек и около 600 озер. Имеются выходы минеральных источников.

Некогда отсталый край теперь имеет предприятия различных отраслей промышленности, свою научную базу, развитую культуру. В республике много природных и исторических достопримечательностей.

Столица Марийской АССР Йошкар-Ола основана в 1584 году. Город (по-марийски Йошкар-Ола — «Красный город») находится на р. Малая Кокшага. Здесь можно осмотреть Марийский республиканский краеведческий музей, дендрологический сад Политехнического института имени А. М. Горького. Сохранились памятники архитектуры XVII—XVIII веков. Имеются памятные места, связанные с жизнью и деятельностью выдающихся людей и историческими событиями 1918 года и Великой Отечественной войны.

На территории республики действуют 5 туристских учреждений.

Туристская база «Кокшайская». Создана в 1971 году, находится в пос. Кокшайск в 56 км от Йошкар-Олы.

Рассчитана на 250 мест сезонного действия в летних домиках (IV гостиничный разряд). Работает с 1 июня по 15 сентября. Имеются 2- и 3-местные номера без удобств. Санузлы, душевые на территории. Турбаза обслуживает туристов местных туристских маршрутов с организацией экскурсий, 1-дневных туристских прогулок, 2—5-дневных пеших туристских походов, а также школьников, учащуюся молодежь, спортсменов и самодеятельных туристов (при наличии свободных мест). Имеются столовая на 200 мест (самообслуживание), ресторан «Старая мельница», туристский кабинет, библиотека с читальным залом, танцевальная и спортивные площадки, камера хранения, комната бытового самообслуживания, баня, естественный пляж, лодочная станция, пункт проката туристского инвентаря и снаряжения, медицинский пункт. Почта, междугородный телефон, парикмахерская, сберегательная касса, магазин находятся в 1 км от турбазы в пос. Кокшайск. Туристы совершают экскурсии в Йошкар-Олу с посещением музеев, в Новочебоксарск, на Чебоксарскую ГЭС; участвуют в походах на оз. Таир, Степанкино, Долгую старицу. Ближайшие музеи, театр, кинотеатры, филармония, Дома культуры, стадионы расположены в Йошкар-Оле.

Адрес турбазы: 425116, Марийская АССР, пос. Кокшайск, турбаза; телефон: Кокшайск, турбаза «Кокшайская»; проезд: по Волге на теплоходах и скоростных судах до пристани Кокшайск, далее 300 м пешком; из Йошкар-Олы рейсовым автобусом до пос. Кокшайск.

Турбаза имеет *филиал «Чевер-Юл»*, который находится в 1 км от турбазы в районе пристани пос. Кокшайск, в 58 км от Йошкар-Олы. Рассчитан на 180 мест сезонного действия на плавучих брандвахтах и в летних домиках (IV гостиничный разряд). Работает с 1 июня по 15 сентября. Имеются 2- и 3-местные номера без удобств. Санузлы на территории. Филиал обслуживает туристов местных туристских маршрутов с организацией экскурсий, 1-дневных туристских прогулок и туристских походов, а также школьников, учащуюся молодежь, спортсменов, автотуристов и самодеятельных туристов. Имеются столовая на 100 мест (самообслуживание), кинозал, туристский кабинет, библиотека с читальным залом, танцевальная и спортивные площадки, естественный пляж, лодочная станция, пункт проката туристского инвентаря и снаряжения, камера хранения, комната бытового самообслуживания, медицинский пункт, стоянка для легковых автомобилей. Почта, междугородный телефон, парикмахерская, сберегательная касса, магазин находятся рядом с филиалом турбазы. Туристы совершают экскурсии в Йошкар-Олу с посещением достопримечательных мест, в Новочебоксарск, на Чебоксарскую ГЭС. Ближайшие музеи, театр, кинотеатры, филармония, Дома культуры, стадионы расположены в Йошкар-Оле.

Адрес филиала: 425116, Марийская АССР, пос. Кокшайск, филиал «Чевер-Юл»; телефон: Кокшайск, филиал «Чевер-Юл».

Туристская база «Сосновая роща». Создана в 1976 году, находится в окрестностях Йошкар-Олы в живописном лесу в 700 м от р. М. Кокшага. Рассчитана на 150 мест сезонного действия в летних домиках (IV гостиничный разряд). Работает с 1 июня по 15 сентября. Номера без удобств. Санузлы на территории. Турбаза обслуживает туристов местных туристских маршрутов с организацией экскурсий, 1-дневных туристских прогулок и туристских походов, а также школьников, учащуюся молодежь, спортсменов. Имеются столовая на 100 мест (обслуживание официантами), клуб, библиотека с читальным залом, туристский кабинет, танцевальная, спортивные и детские игровые площадки, камера хранения, комната бытового самообслуживания, пункт проката туристского инвентаря и снаряжения, медицинский пункт. Почта, сберегательная касса, магазины находятся рядом с турбазой. Туристы совершают экскурсии по Йошкар-Оле, в дендросад, по ок-

рестностям города; участвуют в походах к р. Нолька, оз. Шап. Ближайшие музеи, театр, кинотеатры, филармония, Дома культуры, стадионы расположены в городе.

Адрес турбазы: 424030, Йошкар-Ола, ул. Лесная, 98, турбаза «Сосновая роща»; телефон: Йошкар-Ола, 6-64-02; проезд: от ж.-д. вокзала автобусом до ост. «Ремзавод», далее рейсовым автобусом до ост. «Сосновая роща»; от центра города — рейсовым автобусом до ост. «Сосновая роща» или троллейбусом до ост. «Ул. Лебедева».

Туристская база «Сура». Создана в 1964 году, находится в окрестностях сел. Новая Слобода Горномарийского района в 7 км от пристани Васильсурск на берегу р. Суры, в 6 км от Волги, в широколиственном лесу Дубравного лесничества Козьмодемьянского лесхоза, недалеко от оз. Ершовка. Рассчитана на 310 мест сезонного действия в зданиях летнего типа и летних домиках (IV гостиничный разряд). Работает с 1 июня по 15 сентября. Имеются 2—5-местные номера без удобств. Санузлы, душевые на территории. Турбаза обслуживает туристов местных туристских маршрутов с организацией экскурсий, 1-дневных туристских прогулок и туристских походов, а также туристов по семейным путевкам, родителей с детьми в возрасте от 7 лет, школьников, учащуюся молодежь. Имеются столовая на 200 мест (самообслуживание), клуб с кинозалом, библиотека с читальным залом, танцевальная, спортивные и детские игровые площадки, игровые комнаты, бильярдная, благоустроенный пляж, лодочная станция, пункт проката туристского инвентаря и снаряжения, камера хранения, комната бытового самообслуживания, медицинский пункт, русская баня, стоянка для легковых автомобилей. Почта, сберегательная касса, магазин находятся в 100 м от турбазы в Новой Слободе. Туристы совершают экскурсии в Козьмодемьянский музей изобразительного искусства, в Васильсурск, по шишкинским и левитановским местам, на теплоходе в пос. Юрино (с осмотром Шереметьевского замка), пешие и водные маршруты по р. Суре.

Адрес турбазы: 425314, Марийская АССР, Горномарийский район, Новая Слобода, турбаза «Сура»; телефон: 9-37-15; проезд: на теплоходах или скоростных судах по Волге до пристани Васильсурск, далее автобусом турбазы.

Туристская база «Яльчик». Создана в 1965 году, находится в Волжском районе в 20 км от Волжска и в 86 км от Йошкар-Олы в живописном сосновом бору на берегу оз. Яльчик. Рассчитана на 410 мест сезонного действия в летних домиках (IV гостиничный разряд). Работает с 1 июня по 15 сентября. Имеются 2- и 4-местные номера без удобств. Санузлы, душевые на территории. Турбаза обслуживает туристов местных туристских маршрутов с организацией экскурсий, 1-дневных туристских прогулок и 3—5-дневных пеших туристских походов, а также родителей с детьми от 7 лет, школьников, учащуюся молодежь и самодеятельных туристов (при наличии свободных мест). Имеются столовая на 220 мест (самообслуживание), кафе, клуб, туристский кабинет, библиотека с читальным залом, танцевальная, спортивные и детские игровые площадки, игровые комнаты, бильярдная, оборудованный песчаный пляж, лодочная станция, русская баня, пункт проката туристского инвентаря и снаряжения, камера хранения, комната бытового самообслуживания, медицинский пункт, парикмахерская, киоск «Союзпечать», стоянка для легковых автомобилей. Турбаза оказывает услуги: глажение и ремонт одежды, ремонт обуви. Сберегательная касса, аптека, отделение связи, магазины находятся в 20 км от турбазы в Волжске. Туристы совершают экскурсии по окрестностям оз. Яльчик, в Йошкар-Олу, Казань, походы на Кленовую гору, к оз. Глухое, Кичнер, Мушандер. Ближайшие музеи, театр, филармония, Дома культуры, стадионы расположены в Йошкар-Оле.

Адрес турбазы: 425000, Марийская АССР, Волжский район, турбаза «Яльчик»; телефон: Волжск, 9-22-30; проезд: рейсовым автобусом Йошкар-Ола — Волжск до ост. «Яльчик» или по ж. д. поездом Йошкар-Ола — Казань до ст. Яльчинский, далее автобусом турбазы 7 км.

Мордовская АССР

Мордовская автономная республика находится на востоке Русской равнины и по своему рельефу представляет чередование плавных поднятий (до 250—330 м) с широкими долинами рек Мокши с притоками Исса, Сивинь, Вад и Суры с Алатырем. Из лесов преобладают дубравы, реже березовые рощи и сосновые боры. Среди автономных республик Поволжья Мордовия выделяется самым мягким климатом: средняя температура июля здесь +20°, января —11°.

На территории республики сохранились памятники архитектуры и искусства. Имеются дома-музеи и памятники замечательным людям, чья жизнь и деятельность была связана с Мордовией: писателю А. С. Новикову-Прибою, адмиралу Ф. Ф. Ушакову, художнику Ф. В. Сачкову и другим.

Столица Мордовской АССР Саранск — крупный промышленный и культурный центр республики. Основан в XVII веке как укрепленный пункт Симбирской оборонительной черты. В городе сохранилась «Пугачевская палатка» — дом конца XVIII века, в котором, по преданию, останавливался Емельян Пугачев.

Туристы могут посетить рес-

публиканский краеведческий музей, музей Н. П. Огарева при Мордовском государственном университете, картинную галерею имени Ф. В. Сычкова. В окрестностях города много удобных мест для активного отдыха, туризма.

В республике есть 3 туристских учреждения.

Туристская база «Зеленая роща». Создана в 1965 году, находится в пригороде Саранска в 3 км к юго-западу от города. Рассчитана на 150 мест, в том числе 117 мест круглогодичного действия (IV гостиничный разряд) и 33 места сезонного действия в строениях летнего типа (IV гостиничный разряд). Сезонная сеть работает с 1 июня по 30 сентября. Имеются 3- и 4-местные номера без удобств. Несколько номеров на 10 мест. Санузлы, душевые в отдельных помещениях. Турбаза обслуживает туристов местных туристских маршрутов с организацией экскурсий, 1-дневных туристских прогулок, пеших туристских походов, а также школьников, учащуюся молодежь и самодеятельных туристов (при наличии свободных мест). Имеются столовая на 140 мест (самообслуживание), буфет, кинокоцертный зал, туристский кабинет, библиотека с читальным залом, танцевальная, спортивные и детские игровые площадки, бильярдная, камера хранения, комната бытового самообслуживания, пункт проката туристского инвентаря и снаряжения, медицинский пункт, киоск «Союзпечать», стоянка для легковых автомобилей. Почта, сберегательная касса, магазины находятся в 3 км от турбазы. Туристы совершают экскурсии по Саранску, в краеведческий музей, на выставку С. Д. Эрзи, в Болдино с посещением Дома-музея А. С. Пушкина. Ближайшие театры, кинотеатры, Дома культуры, стадионы расположены в Саранске.

Адрес турбазы: 430000, Мордовская АССР, Саранск, Нижегородская дача, квартал 136, турбаза «Зеленая роща»; телефон: Саранск, 3-04-40; проезд: от центра Саранска рейсовым автобусом или троллейбусами до ост. «4-я городская больница», далее около 1 км пешком до турбазы.

Туристская база «Сура». Создана в 1972 году, находится в 5 км от с. Сабаево Кочкуровского района и в 65 км от Саранска. Рассчитана на 400 мест сезонного действия в летних домиках (IV гостиничный разряд). Работает с 13 мая по 14 сентября. Имеются 2-местные номера без удобств. Санузлы, душевые на территории. Турбаза обслуживает туристов местных туристских маршрутов с организацией экскурсий, 1-дневных туристских прогулок и 2—3-дневных пеших туристских походов, а также туристов по семейным путевкам, родителей с детьми от 5 лет, школьников, учащуюся молодежь и самодеятельных туристов (при наличии свободных мест). Имеются столовая на 400 мест (обслуживание официантами), буфет, туристский кабинет, клуб, библиотека с читальным залом, танцевальная, спортивные и детские игровые площадки, бильярдная, естественный пляж, лодочная станция, пункт проката туристского инвентаря и снаряжения, медицинский пункт, камера хранения, комната бытового обслуживания, междугородная телефонная связь, киоск «Союзпечать». Сберегательная касса, магазины находятся в 5 км от турбазы в с. Сабаево. Там же Дом культуры. Туристы совершают экскурсии по окрестностям, к оз. Инерка, в Дом-музей А. П. Лавровской, в Саранск.

Адрес турбазы: 431500, Мордовская АССР, Кочкуровский район, с. Сабаево, турбаза «Сура»; телефон: 2-13-15; проезд: из Саранска рейсовым автобусом до с. Сабаево, далее пешком; в дни заезда автобусом турбазы от Дома союзов Саранска.

Москва

Москва — столица Советского Союза, крупнейший политический, административный, промышленный, научный и культурный центр нашей страны.

Городу более 800 лет. Велики его заслуги перед Родиной. Москва явилась основой объединения Руси в единое государство, центром образования русской народности. Не раз на протяжении своей многовековой истории Москва служила оплотом национально-освободительной борьбы русского народа.

Как величественный памятник труда и славы народа возвышается в центре столицы древний Московский Кремль. Здесь находятся Верховный Совет и Совет Министров СССР. В Кремле жил и работал основатель Коммунистической партии Советского Союза и первого в мире государства рабочих и крестьян В. И. Ленин.

В Москве много мест, хранящих память о Владимире Ильиче Ленине. Это Красная площадь, где не раз звучали его пламенные речи. Сюда, на главную площадь нашего государства, к стенам гранитного Мавзолея В. И. Ленина, приезжают люди из всех уголков земного шара. По Красной площади мимо правительственной трибуны Мавзолея проходят в дни всенародных торжеств трудящиеся, рапортуя о своих успехах в коммунистическом строительстве и демонстрируя всему миру преданность ленинским заветам.

Москва гордится славными революционными традициями. Не изгладятся из памяти народа имена тех, кто посвятил свою жизнь борьбе за победу революции. Никогда не померкнет подвиг рабочих Красной Пресни — героев революции 1905 года. Многие площади и улицы Москвы

хранят память о революционных боях пролетариата в октябре 1917 года. На Красной площади, у стен Кремля, могилы борцов за дело Октября и выдающихся деятелей Коммунистической партии и Советского государства, а также деятелей международного рабочего движения.

Москва — город-герой. Разгром немецко-фашистских войск под Москвой в конце 1941 — начале 1942 года был первой большой победой Советской Армии в Великой Отечественной войне, навсегда развеял созданную гитлеровцами легенду о непобедимости немецкой армии.

Огромные изменения произошли в Москве за годы Советской власти. Сейчас это самый большой город нашей страны и один из крупнейших городов мира.

Миллионы людей посещают ежегодно Мавзолей В. И. Ленина, Центральный музей В. И. Ленина, Центральный музей Революции СССР. Богатейшие сокровища культуры нашего народа сосредоточены в музеях Кремля, в Государственной Третьяковской галерее, в Государственном Историческом музее. Крупнейшим книгохранилищем является Государственная библиотека СССР имени В. И. Ленина.

С Москвой связаны имена выдающихся деятелей русской культуры и науки. Памятники М. В. Ломоносову, А. С. Пушкину, Н. В. Гоголю, А. Н. Островскому, А. М. Горькому, П. И. Чайковскому, К. А. Тимирязеву, В. В. Маяковскому украшают площади и улицы города.

Бережно сохраняются памятники древнего русского зодчества: Покровский собор (храм Василия Блаженного) на Красной площади, церковь Вознесения в Коломенском, бывший Новодевичий монастырь и многие другие. Старинные здания органически входят в новые архитектурные ансамбли столицы.

В 1980 году Москва стала столицей XXII Олимпийских игр. В Москве были построены превосходные спортивные сооружения, в их числе Олимпийский бассейн с трибунами на 10 тысяч зрителей и крытый стадион на просп. Мира на 45 тысяч зрителей — самый большой в Европе, универсальный зал «Дружба» в Лужниках, крытый велотрек в Крылатском, крупнейший в мире туристский комплекс в Измайлове на 10 тысяч мест, гостиница «Космос», Центральный Дом туриста, туристский комплекс «Салют». Гостиничный фонд города увеличился на 27 тысяч мест, в том числе на 13,2 тысячи мест в новых комфортабельных туристских комплексах профсоюзов.

Велик интерес к Москве трудящихся нашей страны и гостей из-за рубежа. Сюда ежедневно приезжают десятки тысяч людей. В Москве имеются 4 туристских хозяйства.

Туристская гостиница «Дружба». Создана в 1969 году в Гагаринском районе на просп. Вернадского. Работает круглый год, рассчитана на 620 мест. Туристы размещаются в номерах на 1—2 человека со всеми удобствами (гостиничный разряд — высший «Б»). Здесь имеются ресторан на 450 мест, бар, два буфета, зал для отдыха, парикмахерская, почта, междугородный телефон, киоски «Союзпечать» и по продаже сувениров, пункт проката холодильников, других бытовых приборов и туристского инвентаря. Обслуживаются туристы всесоюзных туристских маршрутов, иностранные туристы.

Адрес гостиницы: 117135, Москва, просп. Вернадского, 53; телефоны: 132-96-29, 132-96-31, 132-99-29; проезд: на метро до ст. «Проспект Вернадского».

Центральный Дом туриста. Создан в 1979 году, расположен на одной из главных магистралей — Ленинском просп. Рассчитан на 1 200 мест в комфортабельных номерах (гостиничный разряд — высший «А»), обставленных красивой и удобной мебелью. В нижних этажах разместились зал для конгрессов и симпозиумов, концертный зал с установкой для синхронного перевода, выставочный зал, библиотека, читальный зал, кинозал, бильярдная, бассейн, сауна. Рестораны на 1 100 мест класса люкс, кафе, бары могут обслуживать одновременно 1 300 туристов. Обслуживаются туристы всесоюзных туристских маршрутов, иностранные туристы. К услугам туристов туристский кабинет, телеграф, телефон, почта, служба портье, сберегательная касса, киоски «Союзпечать», «Сувениры», «Табак», камера хранения, медицинский пункт, парикмахерская, мастерская по ремонту обуви и одежды, приемные пункты прачечной и химчистки, продажа билетов на спортивные соревнования, в театры, цирк, оформление туристских документов, заказ железнодорожных и авиационных билетов, справки по гостинице и городу, прокат холодильников, столовых сервизов, будильников, настольных игр, заявки на такси.

Адрес: 117604, Москва, Ленинский просп., 146; телефон: 434-37-19; проезд: на метро до ст. «Юго-Западная», далее автобусом или троллейбусом до ост. «Ул. 26 Бакинских комиссаров».

Туристский комплекс «Салют». Создан в 1979 году, расположен на Ленинском просп. Москвы. Современное, красивое 24-этажное здание (гостиничный разряд — высший «А») как бы завершает архитектурную композицию микрорайона Тропарево. Комплекс рассчитан более чем на 2 000 туристов, которые размещаются в 1- и 2-местных комфортабельных номерах, обставленных современной, красивой и удобной мебелью. Имеются ресторан на 1 420 мест класса люкс, кафе, бары, почта, телеграф, телефон, сберегательная касса, камера хранения, медицинский пункт, киоски «Союзпечать» и «Сувениры», игровые автоматы, бильярдная, кинозал. Туристы

имеют возможность воспользоваться услугами парикмахерской, мастерской по мелкому ремонту обуви и одежды, приемных пунктов прачечной и химической чистки. Все эти службы расположены на первом этаже. На каждом этаже можно взять на прокат холодильник, столовый и чайный сервизы, будильник, настольные игры, заказать такси. В бюро обслуживания вам помогут заказать билеты в театр, на самолет и поезд. Там же оформляются туристские документы, даются справки по гостинице и городу. В комплексе обслуживаются туристы всесоюзных туристских маршрутов, иностранные туристы.

Адрес комплекса: 117571, Москва, Ленинский просп., 158; телефон: 438-33-91; проезд: на метро до ст. «Юго-Западная», далее автобусом или троллейбусом до ост. «Туркомплекс «Салют».

Туристский комплекс «Измайлово». Создан в 1980 году. Самый большой гостиничный комплекс в Европе — включает в себя пять 30-этажных зданий, объединенных общим транспортным тоннелем. Рассчитан на 10 тысяч человек, которые размещаются в 1- и 2-местных номерах (гостиничный разряд — высший «А»). В гостинице имеются рестораны на 7 000 мест класса люкс, бары, буфеты, почта, телеграф, туристский кабинет, междугородная телефонная связь, киоски «Союзпечать» и «Сувениры», «Табачные изделия», аптечный. К услугам туристов парикмахерская, фотоателье, приемные пункты прачечной и химической чистки, мастерские по мелкому ремонту обуви и одежды, продажа авиационных и железнодорожных билетов. Билеты в театры, цирк, на концерты, в музеи и на спортивные мероприятия можно заказать в бюро обслуживания. В комплексе обслуживаются туристы всесоюзных туристских маршрутов, иностранные туристы.

Адрес комплекса: 105037, Москва, Измайловское шоссе, 69а; телефон: 166-52-72; проезд: станция метро «Измайловский парк». Рядом остановка автобусов, троллейбусов, стоянка такси.

Московская область

Московская область находится в центре европейской части РСФСР в бассейне верхней Волги и Оки. Она отличается разнообразием рельефа. На территории области растут еловые, сосновые и смешанные леса. Среди крупных рек, протекающих здесь, Москва, Клязьма, а также Ока. В Подмосковье имеется целая система водохранилищ, на берегах которых созданы зоны отдыха.

Подмосковье — край богатой, истинно русской природы. Ее красота вдохновляла знаменитых художников И. Е. Репина, В. И. Сурикова, В. Д. Поленова,





Москва — столица СССР, крупный туристский центр страны

Туристский комплекс «Измайлово» в Москве



Центральный Дом туриста в Москве

В кинокоцертном зале Центрального Дома туриста



Ленинград. Туристская гостиница «Гавань»





Туристы на Селигере



Туристская гостиница «Репинская» в Ленинградской области



Костромская область. Комната для малышей на туристской базе «Волжский прибой»



Московская область. Интерьер ресторана «Курень» в кемпинге «Бутово»

Туристская гостиница «Волга» в Костроме





Туристская база «Хрустальная» в Свердловской области. В плавательном бассейне «Дельфин»



Корпус туристской базы «Нежинка» в Оренбургской области

Снегоходы «Буран» в походе



Пещера Победа на Южном Урале. Туристы на спелеологическом маршруте





Туристы на конном маршруте на Алтае





Алтай. Прогулка туристов по Телецкому озеру ▶

Алтай. Туристская база «Золотое озеро» ▶







Озеро Байкал

Туристская база «Прибайкальская» в Иркутской области

Белоруссия. Туристы на байдарочном маршруте на озере Нарочь

У карты туристских маршрутов туристской базы «Озеро Нарочь»



снаряжения. К услугам туристов касса по продаже туристских изданий, открыток, сувениров. Принимаются заказы на междугородные переговоры. Турбаза обслуживает жителей Москвы и Подмосковья по путевкам старшеклассников в период школьных каникул, а также самодеятельных туристов (при наличии свободных мест). В окрестностях турбазы и Звенигорода много исторических памятников XIV—XVII веков. Здесь жили и работали А. П. Чехов, И. И. Левитан, С. И. Танеев и другие известные деятели культуры и искусства. Туристы принимают участие в лыжных и пеших походах, автобусных и пешеходных экскурсиях, читательских конференциях и спортивных соревнованиях.

Адрес турбазы: 143000, Московская область, Звенигород, ул. Лермонтова, турбаза; телефоны: Москва, 142-60-27, 142-60-28; проезд: от Москвы электропоездом с Белорусского вокзала до ст. Звенигород, далее рейсовым автобусом до ост. «Турбаза». К дому вокзала от станции отходит автобус турбазы.

Туристская база «Клязьма». Создана в 1974 году, находится в 40 км от Москвы в живописном сосновом бору на высоком берегу Клязьминского водохранилища. Работает круглый год, рассчитана на 100 мест. Имеются 150 гостиничный разряд) комнаты размещаются в четырех 2-этажных корпусах и двухэтажном доме. Туристы размещаются на 100 мест (раскладушки), клуб, летняя эстрада, библиотека, спортплощадки, пляж, лодочная станция. Обслуживаются туристы местных туристских маршрутов и самодеятельные туристы (при наличии свободных мест).

Адрес турбазы: 142000, Московская область, Орехово-Зуевский район, турбаза «Клязьма»; телефон: 2-23-04; проезд: из Москвы электропоездом с Курского вокзала до ст. Орехово-Зуево, далее автобусом турбазы.

Туристский пансионат «Клязьминское водохранилище». Создан в 1963 году, находится в 40 км от Москвы в живописном сосновом бору на берегу Клязьминского водохранилища. Работает круглый год, рассчитан на 2 900 мест. Туристы размещаются в четырех 5-этажных корпусах (III гостиничный разряд) по 2—3 человека в номере. Питание организовано в кафе «Чайка», «Фиалка», «Лазурное» (обслуживание официантами). Работают пивной бар, шашлычная, несколько буфетов. Имеются клуб «Подмосковный огонек» с кинозалом, библиотека с читальным залом, танцевальный зал, бильярдная, теннисный корт, несколько городошных и волейбольных площадок, футбольное поле, зимой — каток. На берегу водохранилища оборудованы пляжи, есть лодочная станция. В каждом здании напрокат можно получить туристское и спортивное снаряжение, холодильник, телевизор, различный инвентарь. К услугам туристов сберегательная касса, почта, междугородный телефон, магазин.

Пансионат обслуживает туристов по путевкам, в том числе родителей с детьми школьного возраста в период школьных каникул, а также самодеятельных туристов (при наличии свободных мест). Для любителей путешествий организуются лыжные, пешеходные и водные походы, автобусные, теплоходные и пешеходные экскурсии. По территории пансионата курсируют автобусы, доставляющие туристов к корпусам, столовым, на пляж.

Адрес пансионата: 141015, Московская область, Мытищи-15, турпансионат «Клязьминское водохранилище»; телефон: Москва, 582-55-44 (справочная), 223-55-31 (бюро реализации путевок); проезд: на метро до ст. «ВДНХ», от Южного входа ВДНХ на автобусе; электропоездом с Ярославского вокзала до ст. Мытищи, далее автобусом до конца; в период речной навигации — от Северного речного вокзала на катере или теплоходе до ост. «Пансионат».

Туристская база «Торбеево озеро». Создана в 1979 году, находится в 80 км от Москвы в лесу на берегу Торбеева оз. Работает круглый год, рассчитана на 410 мест. Туристы размещаются в номерах на 2—3 человека со всеми удобствами. Имеются столовая, кинозал, туркабинет, танцевальная и спортивные площадки, пункт проката туристского снаряжения. Турбаза обслуживает туристов по путевкам и самодеятельных туристов (при наличии свободных мест).

Адрес турбазы: 141300, Московская область, Загорск, пос. Смена, турбаза «Торбеево озеро»; телефон: Загорск, 7-28-05; проезд: из Москвы электропоездом с Ярославского вокзала до ст. Загорск, далее автобусом или междугородным автобусом Москва — Загорск до Загорска, далее автобусом до турбазы.

Туристская база «Щербинка». Создана в 1974 году, находится в 30 км от Москвы и в 3 км от станции Щербинка, в парке на берегу пруда. Работает круглый год, рассчитана на 100 мест. Туристы размещаются по 3—4 человека в комнате. Имеются столовая, клуб, библиотека, танцевальная и спортивные площадки, лодочная станция. Обслуживаются туристы по путевкам и самодеятельные туристы (при наличии свободных мест).

Адрес турбазы: 142100, Московская область, Подольский район, ст. Щербинка, турбаза «Щербинка»; телефон: Подольск, 5-60-74; проезд: из Москвы электропоездом с Курского вокзала до ст. Щербинка, далее автобусом турбазы. На автомашине из Москвы по Симферопольскому шоссе до 29-го км, далее поворот на с. Захарьино.

Мурманская область

Почти вся территория Мурманской области расположена на Кольском полуострове, за Полярным кругом. Своеобразна и привлекательна природа этих мест. Горные массивы чередуются с низменностями. В области много озер и рек. Большая часть тер-

риторин занята лесами (сосна, ель, встречается береза), только по берегу Баренцева и Белого морей и на возвышенностях — тундра.

На территории области несколько месяцев в году продолжается полярная ночь. В морозную безоблачную погоду часто можно наблюдать разноцветные сполохи северного сияния. С мая по июль солнце не заходит за горизонт — наступает полярный день.

На островах Белого моря, в Кандалакшской Губе находится Кандалакшский заповедник, где особое внимание уделяется изучению и сохранению ценнейшей птицы севера — гаги обыкновенной. На западе Кольского полуострова раскинулся Лапландский заповедник — чудесный природный уголок района.

Недра Кольского полуострова богаты полезными ископаемыми: здесь добываются апатито-нефелиновые, железные и медно-никелевые руды.

Основные отрасли хозяйства области — рыболовство, горнодобывающая, горно-химическая, деревообрабатывающая промышленность, есть судоремонтные предприятия.

Административный центр области Мурманск — один из пяти самых крупных морских портов СССР. Его называют «воротами Арктики» — здесь начинается Великий Северный морской путь.

В области действуют 4 туристских учреждения.

Туристская гостиница «Лапландия». Создана в 1972 году, находится в Мончегорске в центре города рядом с городским парком, стадионом, плавательным бассейном. Рассчитана на 333 места круглогодичного действия в 9-этажном корпусе (II гостиничный разряд). Номера 2- и 3-местные со всеми удобствами. Гостиница обслуживает туристов всесоюзных и местных туристских маршрутов с организацией 1-дневных туристских прогулок на г. Нюдуайвенч, 6—8-дневных водных туристских походов по оз. Имандра, в горы Хибины, горнолыжного катания. Имеются ресторан на 180 мест, буфет, кинозал, туристский кабинет, библиотека, лодочная станция, пункт проката туристского инвентаря и снаряжения, междугородная телефонная связь, киоск «Союзпечать», камера хранения, отделение связи. Гостиница оказывает услуги: ремонт одежды, срочная химчистка. Туристы совершают экскурсии по Мончегорску, в краеведческий музей, в Кировск.

Адрес гостиницы: 184280, Мурманская область, Мончегорск, пр. Жданова, 32, тургостиница «Лапландия»; телефоны: 29-45, 45-33; проезд: от ж.-д. ст. Оленья рейсовым транспортом.

Туристская база «Тулома». Создана в 1965 году, находится в 80 км от Мурманска в Нотозерской впадине в 1 км от Верхнетуломского водохранилища. Рас-

считана на 90 мест круглогодичного действия в двух 2-этажных корпусах (III и IV гостиничный разряд), располагает 2—6-местными номерами. Турбаза обслуживает туристов всесоюзных и местных маршрутов с организацией 1-дневных туристских прогулок, 7—10-дневных лыжных и водных походов. Питаются туристы в арендованной столовой, находящейся в 1 км от турбазы. На турбазе есть туристский кабинет, спортивная площадка, лодочная станция, пункт проката туристского инвентаря и снаряжения, стоянка для легковых автомобилей, камера хранения. Почта, сберегательная касса, магазин находятся в 1 км от турбазы. Туристы совершают экскурсии на Верхнетуломскую ГЭС. Ближайшие клуб, стадион, Дом культуры расположены в пос. Верхнетуломский.

Адрес турбазы: 184374, Мурманская область, Кольский район, пос. Верхнетуломский, турбаза «Тулома»; телефоны: 5-90, 4-36, 6-37; проезд: от ж.-д. вокзала Мурманска и аэропорта Мурмаши рейсовым транспортом.

Туристская гостиница «Хибины». Создана в 1973 году, находится в Кировске. Рассчитана на 249 мест круглогодичного действия в 5-этажном корпусе (II гостиничный разряд). Номера 2- и 3-местные со всеми удобствами. Гостиница обслуживает туристов всесоюзных и местных маршрутов с организацией 3-, 6-, 8-дневных пеших туристских походов к оз. М. Вудъявр, на Голубые озера, а также любителей горнолыжного катания. Имеются ресторан на 250 мест (обслуживание официантами), бар, кинозал на 250 мест, клуб, библиотека, спортивная площадка, канатно-буксировочный подъемник, пункт проката туристского инвентаря и снаряжения, медицинский пункт, парикмахерская, киоск «Союзпечать», междугородная телефонная связь, стоянка для легковых автомобилей, камера хранения. Гостиница оказывает услуги: глажение и ремонт одежды, вызов такси. Туристы совершают экскурсии по Кировску, его музеям, в полярно-альпинистский ботанический сад, в Апатиты, на АНОФ-2. Ближайшие музеи, кинотеатры, Дом культуры расположены в Кировске.

Адрес гостиницы: 184230, Мурманская область, Кировск, ул. Ленинградская, 7, тургостиница «Хибины»; телефоны: 2-14-19; 2-12-56; проезд: от ж.-д. вокзала городским транспортом.

Туристская гостиница «69-я параллель». Создана в 1973 году, находится в Долине уюта среди живописных сопок, удобных для лыжных прогулок. В 1,5 км от гостиницы находится оз. Скалистое, привлекательное для отдыха в летнее время. Рассчитана на 246 мест круглогодичного действия в 5-этажном корпусе (II гостиничный разряд). Номера 2- и 3-местные со всеми удобствами. Гостиница обслуживает туристов всесоюзных и местных маршрутов с организацией 1-дневных ту-

ристских прогулок и экскурсий. Имеются ресторан на 243 места, буфет, бар, каминный зал, туристский кабинет, библиотека, спортивная площадка, игровая комната, бильярдная, парикмахерская, междугородная телефонная связь, киоск «Союзпечать», стоянка для легковых автомобилей, камера хранения; действует канатно-кресельная дорога. Гостиница оказывает услуги: глажение и ремонт одежды, ремонт обуви, срочная стирка и химчистка, вызов такси и продажа билетов в театры и кино. Туристы совершают экскурсии по Мурманску и его окрестностям, посещают музеи.

Адрес гостиницы: 183042, Мурманск, Лыжный пр., 14, тургостиница «69-я параллель»; телефон: 6-53-30; проезд: от аэропорта и ж.-д. вокзала рейсовым транспортом.

Новгородская область

Новгородская область расположена на северо-западе европейской части СССР. По характеру рельефа она делится на равнинную — западную, где расположено оз. Ильмень, и возвышенную — восточную части (Валдайская возвышенность). Климат области умеренно континентальный, более половины территории области занято лесами.

С древней новгородской землей связаны многие славные события в истории нашей Родины. Здесь жили выдающиеся деятели русской культуры: поэты Г. Р. Державин, Н. А. Некрасов, писатели Ф. М. Достоевский и Г. И. Успенский, композитор С. В. Рахманинов. За годы Советской власти в области осуществлено большое промышленное строительство, возникли новые отрасли, среди них точное машиностроение и металлообработка. Кроме того, развиваются производство строительных материалов, газохимия, лесная, стекольно-фарфоровая, легкая и пищевая промышленность.

Новгородская область привлекает туристов живописными среднерусскими ландшафтами, чистотой рек и озер, обилием памятников истории и культуры.

Административный, культурный и промышленный центр области — Новгород. Среди древнейших русских городов ему принадлежит одно из первых мест. Великий Новгород внес огромный вклад в материальную и духовную культуру русского народа.

За период оккупации города фашистскими захватчиками во время Великой Отечественной войны большинство зданий было разрушено, особенно сильно пострадали выдающиеся памятники архитектуры, однако самоотверженный труд реставраторов возродил шедевры города-музея, и теперь туристы имеют возможность любоваться архитектурным ансамблем Новгородского кремля, Ярославовым дворищем, Юрьевым монастырем, церковью Спаса-на-Нередице.

На территории области имеется 7 туристских учреждений.

Туристская база «Валдайская». Создана в 1966 году, находится в г. Валдай в 1,5 км от ж.-д. вокзала на западном берегу Валдайского оз. в лесопарковой зоне. Рассчитана на 188 мест, в том числе 102 места круглогодичного действия в 2-этажном корпусе (IV гостиничный разряд), 86 мест сезонного действия в летних деревянных домиках (IV гостиничный разряд). Сезонная сеть работает с 25 мая по 30 сентября. В корпусе круглогодичного действия имеются 3- и 4-местные номера, в помещениях сезонного действия 2- и 3-местные номера. Номера без удобств. Санузлы и душевые на территории. Турбаза обслуживает туристов местных туристских маршрутов с организацией 1-дневных туристских прогулок, 2—4-дневных пеших, водных, лыжных туристских походов, а также туристов по семейным путевкам, родителей с детьми от 7 лет, школьников, учащуюся молодежь и самодеятельных туристов (при наличии свободных мест). Имеются столовая на 150 мест (самообслуживание), телевизионная комната, туристский кабинет, библиотека, танцевальная площадка, зал игровых автоматов, естественный благоустроенный оборудованный пляж, лодочная станция, пункт проката туристского инвентаря и снаряжения, комната бытового самообслуживания, медицинский пункт. Турбаза оказывает услуги: вызов такси, продажа железнодорожных билетов. Почта, сберегательная касса, магазин находятся в 0,3 км от турбазы. Ближайшие кинотеатры, Дома культуры, стадионы расположены в городе. Туристы совершают экскурсии: «Прошлое и настоящее Валдая» с посещением краеведческого музея, «Архитектурный ансамбль Иверского монастыря», теплоходную «Тайны Валдайского озера», природоведческие «Лес дарит нам здоровье», «Тропинками зимнего леса», на фабрику «Крестецкая строчка».

Адрес турбазы: 175400, Новгородская область, Валдай, ул. Молотковская, 2, турбаза; телефоны: 2-19-83, 2-01-46; проезд: от ж.-д. ст. Валдай городским транспортом.

Туристская гостиница «Мста». Создана в 1978 году, находится в Боровичах на берегу р. Мсты вблизи городского пляжа. Рассчитана на 182 места круглогодичного действия в 5-этажном корпусе (II гостиничный разряд). Номера 1- и 2-местные со всеми удобствами. Гостиница обслуживает туристов всесоюзных и местных туристских маршрутов с организацией 1-дневных туристских прогулок, 2—5-дневных пеших, водных туристских походов, а также туристов по семейным путевкам, родителей с детьми от 7 лет, школьников,

учащуюся молодежь. Имеются ресторан на 150 мест, буфет, телевизионная комната, туристский кабинет, библиотека, пункт проката туристского инвентаря и снаряжения, телевизоров, парикмахерская, междугородная телефонная связь, платные гаражи. Гостиница оказывает услуги: глажение и ремонт одежды, ремонт и чистка обуви, срочная стирка и химчистка, вызов такси, продажа билетов в театры и кино, авиационных и железнодорожных билетов. Почта, сберегательная касса, магазин, а также ближайшие кинотеатры, филармония, Дома культуры, стадионы расположены в городе. Туристы совершают экскурсии: «Старые и новые Боровичи», «По суворовским местам», «Литературные места города Боровичи», а также производственные.

Адрес гостиницы: 174400, Новгородская область, Боровичи, ул. Желябова, 5, тургостиница; телефон: Боровичи, 45-82; проезд: от ж.-д. вокзала Боровичей автобусами до ост. «Дом культуры», от аэропорта автобусом до ост. «Почта».

Туристская база «Новгородская». Создана в 1962 году, находится в 5 км от Новгорода недалеко от оз. Ильмень вблизи бывшего Юрьева монастыря у истока р. Волхов. Рассчитана на 328 мест, в том числе 102 места круглогодичного действия в 2-этажном корпусе (IV гостиничный разряд), 124 места сезонного действия в коттеджах (IV гостиничный разряд). Сезонная сеть работает с 25 мая по 30 сентября. В корпусе круглогодичного действия имеются 3-местные номера, в помещениях сезонного действия — 2- и 3-местные номера. Номера без удобств. Санузлы и душевые на этажах и территории. Турбаза обслуживает туристов местных туристских маршрутов с организацией 1-дневных туристских прогулок, 5-дневных пеших, водных, лыжных туристских походов, а также туристов по семейным путевкам, родителей с детьми от 7 лет, школьников, учащуюся молодежь и самодеятельных туристов (при наличии свободных мест). Имеются столовая на 178 мест (самообслуживание), буфет, телевизионная комната, туристский кабинет, кинозал, библиотека, танцевальная, спортивные и детские игровые площадки, игровые комнаты, естественный благоустроенный оборудованный пляж, лодочная станция, пункт проката туристского инвентаря и снаряжения, телевизоров, комната бытового самообслуживания, медицинский пункт, междугородная телефонная связь, киоски «Сувениры», по продаже предметов первой необходимости. Турбаза оказывает услуги: вызов такси, продажа билетов в театры и кино. Почта, сберегательная касса, магазин, а также ближайшие музеи, театр, кинотеатры, Дома культуры, стадионы расположены в Новгороде.

Турбаза имеет приют «Хутынский» на 100 мест в летних коттеджах, туристы размещаются в 2-, 4-местных номерах. Имеются кухня для самостоятельного приготовления пищи, санузлы, спортплощадки. Приют работает с 15 июня по 20 августа.

Адрес турбазы: 173010, Новгород, Юрьево, турбаза; телефон: 7-30-56; проезд: от ж.-д. вокзала Новгород автобусом до ост. «Юрьево», летом на рейсовых теплоходах до пристани Юрьево.

Новгородский кемпинг. Создан в 1963 году, находится в 10 км от Новгорода на 519-м км автомагистрали Москва — Ленинград. Расположен в лесу на берегу Вишерского канала, соединяющего р. Мсту и р. Волхов. Рассчитан на 325 мест, в том числе 156 мест круглогодичного действия в 3-этажном корпусе (III гостиничный разряд), 169 мест сезонного действия в коттеджах (IV гостиничный разряд). Сезонная сеть работает с 15 мая по 14 сентября. В корпусе круглогодичного действия имеются 2-, 3-, 4-местные номера, в помещениях сезонного действия — 2- и 3-местные номера. Номера в корпусе и коттеджах без удобств. Санузлы и душевые на территории. Кемпинг обслуживает туристов всесоюзных туристских маршрутов и самодеятельных автотуристов. Имеются кафе, буфет, телевизионная комната, туристский кабинет, библиотека, игровые комнаты, пункт проката туристского инвентаря и снаряжения, медицинский пункт, междугородная телефонная связь, киоски «Союзпечать», «Сувениры», аптечный, по продаже предметов первой необходимости, стоянка для легковых автомобилей на 50 машино-мест, места для установки палаток. Туристы совершают экскурсии, аналогичные приведенным для тургостиницы «Россия».

Адрес кемпинга: 173006, Новгород, Савино, кемпинг; телефон: 7-24-48; проезд: от ж.-д. вокзала Новгорода автобусами.

Туристская база «Озеро Ильмень». Создана в 1961 году, находится в 7 км от Новгорода на о. Перынский Скит на оз. Ильмень. Рассчитана на 247 мест, в том числе 51 место круглогодичного действия в 1-этажном корпусе (IV гостиничный разряд), 196 мест сезонного действия в коттеджах (IV гостиничный разряд). Сезонная сеть работает с 25 мая по 30 сентября. В корпусе круглогодичного действия имеются 3-, 4-, 5-местные номера, в помещениях сезонного действия — 2-местные номера. Номера без удобств. Санузлы и душевые на этажах и территории. Турбаза обслуживает туристов местных туристских маршрутов с организацией 1-дневных туристских прогулок, 5-дневных пеших, водных туристских походов, а также туристов по семейным путевкам, родителей с детьми от 7 лет, школьников, учащуюся молодежь и самодеятельных туристов. Имеются столовая на 110 мест (самообслуживание), телевизионная комната, туристский кабинет, библиотека, танцевальная, спортивные и детские игро-

вые площадки, игровые комнаты, бильярдная, лодочная станция, пункт проката туристского снаряжения и инвентаря, комната бытового самообслуживания, медицинский пункт, междугородная телефонная связь. Турбаза оказывает услуги: вызов такси, продажа билетов в театры и кино, авиационных и железнодорожных билетов. Туристы совершают экскурсии, аналогичные приведенным для тургостиницы «Россия».

Адрес турбазы: 173010, Новгород, Юрьево, Перынский Скит, турбаза; телефон: 7-45-39; проезд: от ж.-д. вокзала Новгорода автобусом до ост. «Юрьево», далее 2 км пешком; летом на рейсовом теплоходе до пристани Скит.

Туристская база «Островенская». Создана в 1974 году, находится в местечке Климково на берегу Островенского оз. в 75 км от Боровичей и 60 км от ж.-д. ст. Пестово. Рассчитана на 130 мест сезонного действия в деревянных 1-этажных брусчатых и сборно-щитовых домиках (IV гостиничный разряд). Работает с 25 мая по 11 сентября. Номера 2-, 3-, 4-местные без удобств. Санузлы и баня на этажах и территории. Турбаза обслуживает туристов местных туристских маршрутов с организацией 1-дневных туристских прогулок, 2—5-дневных пеших, водных туристских походов, а также туристов по семейным путевкам, родителей с детьми от 7 лет, школьников, учащуюся молодежь и самодеятельных туристов (при наличии свободных мест). Имеются столовая на 60 мест (самообслуживание), кинозал, телевизионная комната, туристский кабинет, библиотека, танцевальная, спортивные и детские игровые площадки, игровые комнаты, бильярдная, естественный благоустроенный оборудованный пляж, лодочная станция, пункт проката туристского инвентаря и снаряжения, комната бытового самообслуживания, медицинский пункт, междугородная телефонная связь, кухня для самостоятельного приготовления пищи. Турбаза оказывает услуги: продажа транспортных билетов и в кино. Почта, сберегательная касса, магазин находятся в 2 км от турбазы в пос. Климково. Туристы совершают экскурсии: «Старые и новые Боровичи» с посещением краеведческого музея, «По суворовским местам», «Литературные места города Боровичи».

Адрес турбазы: 174484, Новгородская область, Мошинский район, п/о Ореховно, турбаза «Островенская»; телефон: 36-91-79; проезд: от автостанции Боровичей автобусом Боровичи — Морозово до ост. «Пишифоровково». В дни заездов туристов организован подвоз туристов от ж.-д. ст. Боровичи.

Туристская гостиница «Россия». Создана в 1975 году, находится в Новгороде на набережной р. Волхов вблизи от Новгородского кремля и Юрьева монастыря. Рассчитана на 307 мест круглогодичного действия в 3-этажном корпусе (II гостиничный разряд). Номера 2-, 3-, 4-местные со всеми удобствами. Турбаза обслуживает туристов всесоюзных туристских маршрутов, а также туристов по семейным путевкам, родителей с детьми от 7 лет, школьников, учащуюся молодежь и самодеятельных туристов (при наличии свободных мест). Имеются ресторан на 320 мест, буфет, бар, кинокоцертный зал, клуб, летний кинотеатр, летняя эстрадная площадка, телевизионная комната, туристский кабинет, библиотека с читальным залом, танцевальная, спортивные и детские игровые площадки, игровые комнаты, летний открытый бассейн, зал игровых автоматов, бильярдная, теннисный корт, естественный благоустроенный оборудованный пляж, лодочная станция, пункт проката туристского инвентаря и снаряжения, телевизоров, парикмахерская, почта, междугородная телефонная связь, киоски «Союзпечать», «Сувениры», аптечный, комната бытового самообслуживания. Гостиница оказывает услуги: глажение и ремонт одежды, ремонт и чистка обуви, срочная стирка и химчистка, вызов такси, продажа билетов в театры и кино, авиационных и железнодорожных билетов. Почта, сберегательная касса, магазин, а также ближайшие музеи, театр, кинотеатры, филармония, Дома культуры, стадионы расположены в городе. Туристы совершают экскурсии: автобусную «Город XI веков», пешеходную «У стен кремля», «Новгородский государственный объединенный музей-заповедник», а также производственные, к истоку Волхова, по Ильмень-озеру, в музей деревянного зодчества.

Адрес гостиницы: 173000, Новгород, наб. А. Невского, 19/1, тургостиница «Россия»; телефон: 9-93-85; проезд: от ж.-д. вокзала Новгорода автобусом до ост. «Лодочная станция», от аэропорта автобусом до ж.-д. вокзала, далее автобусом.

Омская область

Омская область находится на юге Западно-Сибирской низменности, в среднем течении Иртыша. Для области характерно разнообразие ландшафтов: от тайги на севере, до степей на юге. Много пресных и соленых озер. В пресных озерах водится около 20 видов промысловых рыб. Разнообразен и животный мир области.

Омская область — крупный индустриальный район Западной Сибири и вместе с тем одна из ее житниц и животноводческих баз. Через область проходит Главная Сибирская железнодорожная магистраль, по трубопроводам сюда поступает нефть из Башкирии и Среднего Приобья, а продукция омской нефтепереработки расходится по многим районам Сибири.

Административный центр об-

ласти — Омск. Город основан в 1716 году у места слияния р. Оми с Иртышом. В начале XX века Омск стал одним из крупных революционных центров Сибири.

За годы Советской власти Омск превратился в крупный промышленный и культурный город. Это город-труженик, город ученых, город студентов.

В области функционируют 2 туристских учреждения.

Туристская база «Иртыш». Создана в 1973 году, находится на окраине поселка Чернолучье на правом берегу Иртыша в 53 км от Омска. Рассчитана на 515 мест, в том числе 265 мест круглогодичного действия в 5-этажном каменном корпусе (III гостиничный разряд), 200 мест сезонного действия в одноэтажных деревянных сборно-щитовых домиках (IV гостиничный разряд), 50 мест в палатках для размещения самодеятельных туристов. Сезонная сеть работает с июня по август. В корпусе круглогодичного действия и домиках имеются 2-, 3-местные номера, в палатках проживают по 4 человека. Номера в корпусе со всеми удобствами. Турбаза обслуживает туристов местных туристских маршрутов с организацией однодневных туристских прогулок, 3—5-дневных пеших туристских походов протяженностью до 54 км, а также родителей с детьми от 5 лет. Имеются столовая на 300 посадочных мест (обслуживание официантами), бар на 35 посадочных мест, кинозал на 270 мест, клуб, туристский кабинет, библиотека, танцевальная, спортивные и детские игровые площадки, игровые комнаты, зал игровых автоматов, сауна, пункт проката туристского инвентаря и снаряжения, камера хранения, внешняя телефонная связь. Почта, сберегательная касса, магазины находятся в 0,2 км от турбазы на территории Чернолучинского дома отдыха. Туристы совершают экскурсии по живописным окрестностям турбазы, по Иртышу, в Омск. Ближайшие музеи, театр, кинотеатры, филармония, Дома культуры, стадионы расположены в Омске.

Адрес турбазы: 646218, Омская область, пос. Чернолучье, турбаза «Иртыш»; телефоны: 13-12-23, 13-12-19; проезд: от автовокзала Омска до пос. Чернолучье.

Туристская гостиница «Турист». Создана в 1979 году, находится в Омске на правом берегу Иртыша. Рассчитана на 361 место круглогодичного действия в 12-этажном корпусе (I гостиничный разряд). Туристы размещаются в 1—2-местных номерах со всеми удобствами. Гостиница обслуживает туристов всесоюзных и местных туристских маршрутов, а также туристов по семейным путевкам, родителей с детьми от 7 лет. Имеются ресторан на 360 мест, бар, киноконцертный зал на 200 мест, туристский кабинет, бильярдная, пункт проката предметов культурно-бытового назначения, междугородная телефонная связь, киоск «Союзпечать», камера хранения, пункт почтовой связи, стоянка для легковых автомобилей. Гостиница оказывает услуги: срочный ремонт одежды и обуви, вызов такси, продажа билетов в театры и кино, авиационных и железнодорожных билетов. Туристам предлагаются экскурсии с посещением исторических и памятных мест Омска, музеев города. В городе имеются кинотеатры, театры, филармония, Дома культуры, стадионы.

Адрес гостиницы: 644108, Омск, ул. Профессиональная, 2, тургостиница «Турист»; телефоны: 31-64-14, 31-64-19; проезд: городским транспортом до ост. «Пл. Ленина».

Оренбургская область

Оренбургская область расположена на юге Предуралья, Урала и Зауралья. Значительная часть ее территории лежит в среднем течении р. Урал и верхнем течении р. Самары. Преобладает холмисто-грядовый сопочный рельеф.

Климат области континентальный и резко континентальный. Лето солнечное, жаркое, зимой часты сильные морозы.

В пределах области выделяются две природные зоны: лесостепная и степная. Леса занимают около 4 процентов территории. Животный мир области очень разнообразен, в реках и озерах ведется рыбный промысел.

Недра области богаты различными полезными ископаемыми: асбестом, газом, горючими сланцами, различными рудами.

Оренбуржье сегодня — область высокоразвитой промышленности и интенсивного сельского хозяйства.

Административным центром области является Оренбург, основанный в 1743 году. В городе много историко-архитектурных памятников, мест, связанных с именами выдающихся руководителей Коммунистической партии и Советского государства, героями гражданской и Великой Отечественной войн. В городе много культурно-просветительных учреждений.

На территории области функционируют 4 туристские базы.

Туристская база «Бузулукский бор». Создана в 1976 году, находится на западе Оренбургской области в 40 км от Бузулука, рядом с пос. Партизанский в хвойном лесу на берегу р. Боровки. Рассчитана на 201 место сезонного действия в 1-этажных деревянных сборно-щитовых домиках. Работает с мая по сентябрь. Туристы размещаются в 2- и 3-местных номерах. 48 номеров со всеми удобствами, остальные без удобств. Турбаза обслуживает туристов местных туристских маршрутов с организацией 1-дневных туристских прогулок и пеших туристских походов, а так-

же туристов по семейным путевкам, родителей с детьми от 7 лет. Имеются столовая на 150 посадочных мест (обслуживание официантами), летний кинотеатр, танцевальная, спортивные и детские игровые площадки, игровая комната, оборудованный пляж, медицинский пункт, камера хранения, комната бытового обслуживания, киоск по продаже сувениров, киоск «Союзпечать», стоянка для легковых автомобилей. Почта, сберегательная касса, магазин находятся в пос. Партизанский. Туристы совершают экскурсии: природоведческие по Бузулукскому бору, в Боровое лесничество, автобусные в Бузулук с посещением краеведческого музея. Ближайшие музеи, кинотеатры, Дома культуры, стадионы расположены в Бузулуке.

Адрес турбазы: 461010, Оренбургская область, Бузулукский район, пос. Партизанский, турбаза «Бузулукский бор»; телефон: Бузулук, Контубановка, турбаза «Бузулукский бор»; проезд: от ж.-д. ст. Бузулук рейсовым автобусом Бузулук — Паника до турбазы.

Туристская база «Золотой колос». Создана в 1974 году, находится на западе Оренбургской области в 4 км от Бузулука в лиственном лесу на берегу р. Самары. Рассчитана на 380 мест сезонного действия в кирпичных и деревянных 1-этажных корпусах. Туристы размещаются в 6—7-местных номерах без удобств. Турбаза обслуживает туристов местных туристских маршрутов, преимущественно учащуюся молодежь, спортсменов детских спортивных школ области, с организацией 1-дневных пеших туристских прогулок. Имеются столовая на 200 посадочных мест (самообслуживание), камера хранения, комната бытового самообслуживания, медицинский пункт, киоск «Союзпечать», оборудованный пляж, спортивные площадки, летний кинотеатр на 300 мест, детская игровая площадка, душ. Почта, сберегательная касса и магазины находятся в Бузулуке. Туристам предлагаются автобусные экскурсии по Бузулуку, в заповедный Бузулукский бор и другие. Ближайшие музеи, Дом культуры, стадион, кинотеатр расположены в Бузулуке.

Адрес турбазы: 461010, Оренбургская область, Бузулук, ул. М. Горького, 55, турбаза «Золотой колос»; телефон: 3-59 (2 звонка); проезд: от ж.-д. ст. Бузулук рейсовым автобусом «Центр — сады — огороды» до турбазы.

Туристская база «Нежинка». Создана в 1970 году, находится в 25 км от Оренбурга и 3 км от с. Нежинка в лесу на правом берегу р. Урал. Рассчитана на 550 мест, в том числе 240 мест круглогодичного действия в 5-этажном кирпичном корпусе, 310 мест сезонного действия в 1-этажных деревянных сборно-щитовых домиках. Период работы сезонной сети с мая по сентябрь. В корпусе туристы размещаются в 2- и 3-местных номерах со всеми удобствами, в домиках — по 2—4 человека. Номера в домиках без удобств. Турбаза обслуживает туристов местных туристских маршрутов с организацией 1-дневных туристских прогулок, а также пеших, водных и лыжных туристских походов протяженностью до 25 км, а также родителей с детьми от 7 лет. Имеются две столовые на 550 посадочных мест (обслуживание официантами), буфет, камера хранения, продажа газет, библиотека, комната бытового самообслуживания, медицинский пункт, бильярдная, кинозал на 300 мест, телефонная связь, лодочная станция, спортивная и танцевальная площадки, оборудованный пляж, прокат водных велосипедов, детская игровая площадка, стоянка для легковых автомобилей. Туристы совершают экскурсии по историческим и памятным местам Оренбурга, в городские музеи. Ближайшие театры, кинотеатры, Дома культуры, стадионы расположены в Оренбурге.

Адрес турбазы: 461320, Оренбургская область, Оренбургский район, с. Нежинка, турбаза «Нежинка»; телефон: 9-00-01, доб. 1-42, 1-47, 1-48; проезд: от Оренбурга рейсовым автобусом до ост. «Турбаза».

Туристская база «Рассвет». Создана в 1972 году, находится на юге Оренбургской области на правом берегу р. Урал в 130 км от Оренбурга и 1 км от с. Илек. В окрестностях турбазы много озер, для любителей рыбной ловли увлекательная рыбалка. Рассчитана на 208 мест сезонного действия в 1-этажных деревянных сборно-щитовых домиках. Период работы с мая по сентябрь. Имеются 2-, 3-, 4-местные номера без удобств. Турбаза обслуживает туристов местных туристских маршрутов с организацией 1-дневных туристских прогулок, пеших, водных туристских походов протяженностью до 25 км, а также туристов по семейным путевкам, родителей с детьми от 7 лет. Имеются столовая на 240 посадочных мест (обслуживание официантами), буфет на 24 посадочных места, летний кинотеатр, летняя танцевальная площадка, спортивные и детские игровые площадки, бильярдная, оборудованный пляж, лодочная станция, пункт проката туристского инвентаря и снаряжения, медицинский пункт, камера хранения, комната бытового самообслуживания, внешняя телефонная связь, стоянка для легковых автомобилей. Туристы совершают природоведческие экскурсии по живописным окрестностям турбазы, в старинное казацкое с. Илек с посещением краеведческого музея. Ближайшие музеи, кинотеатр, Дом культуры, стадион расположены в с. Илек.

Адрес турбазы: 461350, Оренбургская область, Илекский район, с. Илек, турбаза «Рассвет»; телефоны: 4-41, 7-45; проезд: из Оренбурга автобусом Оренбург — Илек, далее пешком.

Орловская область

В самом центре Среднерусской возвышенности в верховьях Оки расположена Орловская область. Климат здесь умеренно континентальный, температура июля +19,5°. Область находится в зоне смешанных лесов и лесостепей. Черноземные почвы способствуют развитию сельского хозяйства. Область славится высокими урожаями зерновых культур и сахарной свеклы, развито мясо-молочное животноводство. Промышленность представлена машиностроением и производством строительных материалов.

Большой интерес у туристов вызывают достопримечательности Орла и Мценска, усадьба И. С. Тургенева — Спасское-Лутовиново, где находится государственный музей-заповедник.

Административный, промышленный и культурный центр области Орел раскинулся по берегам Оки. В 1966 году он отметил свое 400-летие.

Во время Великой Отечественной войны город был практически разрушен, сейчас его зеленые улицы и парки, новые кварталы и крупные промышленные предприятия стали олицетворением созидательной мощи советского народа. В городе много памятных мест, связанных с жизнью писателей И. С. Тургенева, И. А. Бунина, Н. С. Лескова. Здесь работают картинная галерея, областной краеведческий музей, музеи И. С. Тургенева, Н. С. Лескова, В. С. Калинникова.

В Орловской области действует 1 туристское учреждение.

Автотуристская база «Зеленая дубрава». Создана в 1959 году, находится в 0,5 км от южной границы Орла, в 200 м от автомагистрали Москва — Симферополь в молодой роще недалеко от р. Цон. Рассчитана на 350 мест сезонного действия в коттеджах (III гостиничный разряд), имеется место для установки собственных палаток. Сезонная сеть работает с 10 мая по 30 сентября. Номера в коттеджах 2- и 3-местные, 28 номеров с умывальником и туалетом, остальные без удобств. Санузлы и душевые на территории. Турбаза обслуживает туристов всесоюзного автомобильного маршрута, а также туристов местных туристских маршрутов, по семейным путевкам, родителей с детьми от 7 лет, школьников, учащуюся молодежь и самодеятельных туристов. Имеются кафе на 140 мест (самообслуживание), буфет, кинозал, телевизионная комната, спортивные площадки, бильярдная, пункт проката туристского инвентаря и снаряжения, комната бытового самообслуживания, медицинский пункт, почта, междугородная телефонная связь, киоск «Сувениры», стоянка для легковых автомобилей, кухня для самостоятельного приготовления пищи. Почта, сберегательная касса, продовольственный магазин находятся в 1 км от турбазы в городе, ресторан «Цон» — в 500 м от турбазы. Ближайшие музеи, театр, кинотеатры, филармония, Дома культуры, стадионы расположены в Орле. Туристы совершают экскурсии по памятным местам Орла, по литературным местам города и его окрестностей, по местам боев за Орел, по Оке, в Спасское-Лутовиново, производственные и природоведческие.

Адрес турбазы: 303120, Орел, пос. Цон, автотурбаза «Зеленая дубрава»; телефоны: 2-11-83, 2-10-29; проезд: рейсовыми автобусами.

Пензенская область

Пензенская область находится в центральной части Русской равнины и на западных отрогах Приволжской возвышенности. Она расчленена долинами рек на отдельные гряды и поднятия, такие, как Сурская Шишка, или Керенско-Чембарская возвышенность (с высотами 290—330 м над уровнем моря). По пензенской земле протекают свыше 200 рек — Сура, Хопер, Мокша, Ворона, Выша и другие. На севере и востоке территория покрыта лесами, на юге в ландшафте господствуют степи.

Пензенский край за годы Советской власти стал промышленной областью, специализирующейся на машиностроении. В сельском хозяйстве ведущая роль принадлежит производству зерна, а также сахарной свеклы, подсолнечника, картофеля, конопли, кормовых трав.

С пензенской землей связана жизнь и деятельность многих замечательных людей: М. Ю. Лермонтова, А. Н. Радищева, В. О. Ключевского, В. Г. Белинского, Н. П. Огарева, Ф. М. Гладкова, М. Е. Салтыкова-Щедрина, отца В. И. Ленина — И. Н. Ульянова, художника К. А. Савицкого, ученых-медиков И. Н. Бурденко и Н. Ф. Филатова, Маршала Советского Союза М. Н. Тухачевского и других.

Административный центр области — город Пенза. Город возник в XVII веке как сторожевой пункт для защиты юго-восточных рубежей Русского государства. Современная Пенза — крупный промышленный центр, здесь производятся новейшие счетные машины, точные приборы. Пенза озеленена, благоустроена, богата различными памятниками. Вокруг города — широкое кольцо лесопарков.

В Пензе имеются краеведческий музей, Музей народного творчества, Музей-читальня имени И. Н. Ульянова, Музей истории здравоохранения, картинная галерея имени К. А. Савицкого, театр, филармония, цирк, ботанический сад.

В области действуют 3 туристских учреждения.

Туристская гостиница «Ласточ-

ка». Создана в 1974 году, находится в Пензе. К территории прилегает лесопарковая зона с сосновым и лиственным лесом и небольшим искусственным водоемом. Рассчитана на 257 мест круглогодичного действия в 5-этажном корпусе (II гостиничный разряд). В корпусе имеются 2- и 3-местные номера со всеми удобствами. Гостиница обслуживает туристов всесоюзных туристских маршрутов с организацией 1-дневных туристских прогулок и экскурсий, а также по семейным путевкам с детьми от 12 лет и туристов-экскурсантов бюро путешествий и экскурсий, школьников, учащуюся молодежь и самодеятельных туристов (при наличии свободных мест). Имеются ресторан на 200 мест, кафе, буфет, бар, киноконцертный зал, туристский кабинет, библиотека с читальным залом, танцевальная, спортивные и детские игровые площадки, игровые комнаты, зал игровых автоматов, бильярдная, пункт проката туристского инвентаря и снаряжения, медицинский пункт, камера хранения, комнаты бытового самообслуживания, киоски «Союзпечать», «Сувениры», по продаже предметов первой необходимости, стоянка для легковых автомобилей. Сберегательная касса, магазины находятся в 150 м от гостиницы. Туристы совершают тематические экскурсии по Пензе, ее музеям, в Белинский, пос. Лермонтово, по Засечной черте, в филиал «Чистые пруды». Ближайшие театр, кинотеатры, филармония, Дома культуры, стадионы расположены вблизи гостиницы.

Филиал *«Чистые пруды»* туристской гостиницы «Ласточка» находится в 2 км от с. Рамзай Мокшанского района. Расположен в живописной всхолмленной степной зоне, в парке на берегу Чистых прудов. Рассчитан на 20 мест сезонного действия в летних домиках (IV гостиничный разряд). Работает с 1 мая по 30 сентября. Имеются ресторан «Дом рыбака» на 50 мест, прокат лодок, рыболовных снастей и другого инвентаря и снаряжения, открытая стоянка для легковых автомашин.

Адрес гостиницы: 440035, Пенза, ул. Мира, 35, тургостиница «Ласточка»; телефоны: Пенза, 66-23-04, 66-41-96; проезд: от ж.-д. вокзала автобусами, от аэропорта маршрутным такси, автобусами или троллейбусами.

Туристская база «Солнышко». Создана в 1978 году, находится в 10 км от Пензы в лесопарковой зоне. Рассчитана на 152 места сезонного действия в летних домиках (III гостиничный разряд). Работает с 4 мая по 25 сентября. Имеются 2-местные номера с удобствами. Турбаза обслуживает туристов местных туристских маршрутов с организацией экскурсий, 1-дневных туристских прогулок и 2—3-дневных пеших туристских походов, а также туристов по семейным путевкам с детьми от 5 лет и самодеятельных туристов (при наличии свободных мест). Имеются столовая

на 160 мест (самообслуживание), кафе, телевизионная комната, туристский кабинет, библиотека с читальным залом, танцевальная и детские игровые площадки, игровые комнаты, бильярдная, естественный пляж, лодочная станция, пункт проката туристского инвентаря и снаряжения, камера хранения, комната бытового самообслуживания, медицинский пункт, междугородная телефонная связь, киоск по продаже предметов первой необходимости, стоянка для легковых автомобилей. Почта, сберегательная касса, магазин находятся в 1,5 км от турбазы. Туристы совершают экскурсии на плотину Сурского водохранилища, по Засечной черте XVII века, в музей А. Г. Малышкина, в зону отдыха «Чистые пруды». Ближайшие музеи, театр, кинотеатры, филармония, Дома культуры, стадионы расположены в Пензе.

Адрес турбазы: 442343, Пензенская область, Пензенский район, с. Куриловка, турбаза «Солнышко»; телефон: Пенза, 34-01-24; проезд: транспортом турбазы в дни заезда.

Туристская база «Чембар». Создана в 1974 году, находится в Белинском Пензенской области на берегу р. Б. Чембар в лесопарке. Рассчитана на 232 места, в том числе 152 места круглогодичного действия в 3-этажных корпусах (III гостиничный разряд) и 80 мест сезонного действия в летних домиках (III гостиничный разряд). Сезонная сеть работает с 18 мая по 30 сентября. Имеются 2- и 3-местные номера, большая часть из них со всеми удобствами. На территории имеются санузлы, душевые. Турбаза обслуживает туристов всесоюзных и местных туристских маршрутов с организацией экскурсий, 1-дневных туристских прогулок, 2—3-дневных пеших туристских походов, а также туристов по семейным путевкам с детьми от 7 лет, школьников, учащуюся молодежь и самодеятельных туристов (при наличии свободных мест). Имеются столовая на 140 мест (обслуживание официантами), кафе, кино, телевизионная комната, библиотека с читальным залом, танцевальная и спортивные площадки, пункт проката туристского инвентаря и снаряжения, камера хранения, комната бытового самообслуживания, медицинский пункт. Почта, сберегательная касса, магазины находятся рядом с турбазой в Белинском. Туристы совершают экскурсии в Музей-заповедник М. Ю. Лермонтова, Дом-музей В. Г. Белинского, Морозовский дендрарий, в Тамбов, участвуют в походах в «Чертово Логовище» и на Лысую гору.

Адрес турбазы: 442250, Пензенская область, Белинский, турбаза «Чембар»; телефоны: Белинский, 2-16-89, 2-17-56, 2-15-49; проезд: рейсовым автобусом из Пензы.

Пермская область

Пермская область расположена в Предуралье в бассейне Камы. Привлекательна ее девственная природа. Более половины территории области занимают леса: темнохвойная тайга, представляющая собой заросли сибирской ели и пихты, сосновые леса, на юге и востоке лиственные леса.

На пермской земле много живописных мест, нехоженых троп, памятников древнерусской архитектуры, и в то же время красивы новые города, предприятия, вузы, Дворцы культуры, клубы, свидетельствующие об огромных преобразованиях и достижениях нашей страны за годы Советской власти.

На крутом берегу р. Сылвы расположена всемирно известная Кунгурская ледяная пещера карстового происхождения.

Административный центр области Пермь — крупный промышленный центр Западного Урала, протянувшийся почти на 60 км по берегам могучей Камы.

С конца XIX века город находился в центре революционной борьбы рабочего класса Урала. Советская власть в Перми была установлена в ноябре 1917 года.

Интересно посетить городские музеи Перми: краеведческий, дом-музей «Подпольная типография РСДРП 1906 года», художественную галерею.

На территории области функционируют 3 туристские базы.

Туристский комплекс «Волна». Создан в 1976 году, находится на юге Пермской области в новом, молодом городе Чайковский. Рассчитан на 326 мест в 7-этажном корпусе круглогодичного действия. Имеются 1- и 2-местные номера со всеми удобствами. Обслуживает туристов местных маршрутов с организацией 1-дневных туристских прогулок, многодневных пеших, водных, велосипедных туристских походов, а также туристов по семейным путевкам, родителей с детьми от 7 лет, школьников, учащуюся молодежь. Имеются ресторан на 250 мест, буфет, бар, туристский кабинет, библиотека, детская игровая комната, зал игровых автоматов, бильярдная, пункт проката туристского инвентаря и снаряжения, медицинский пункт, парикмахерская, междугородная телефонная связь, киоски «Союзпечать», «Сувениры», по продаже предметов первой необходимости, стоянка для легковых автомобилей. Гостиница оказывает услуги: глажение и ремонт одежды, ремонт и чистка обуви, вызов такси, продажа билетов в театры и кино, авиационных и железнодорожных билетов. Туристы совершают экскурсии в Ижевск, Дом-музей П. И. Чайковского в Воткинске, на Воткинскую ГЭС, посещают художественную галерею, краеведческий музей, комбинат шелковых тканей имени 50-летия СССР. Ближайшие музеи, кинотеатры, Дом культуры, лодочная станция, пляж, стадион, горнолыжный комплекс, почта, сберегательная касса, магазины расположены в непосредственной близости от туркомплекса.

Адрес гостиницы: 617740, Пермская область, Чайковский, Приморский бульв., д. 26; телефон: 4-31-84; проезд: самолетом или поездом до Ижевска, далее до Чайковского автобусом или поездом. От Перми автобусом, самолетом.

Туристский комплекс «Турист». Создан в 1972 году, находится в центре Перми. Рассчитан на 312 мест круглогодичного действия в 5-этажном здании. Располагает 2- и 3-местными номерами со всеми удобствами. Обслуживает туристов местных туристских маршрутов с организацией 1-дневных туристских прогулок, многодневных пеших и водных туристских походов, а также туристов по семейным путевкам, родителей с детьми от 7 лет, школьников, учащуюся молодежь. Имеются ресторан, столовая на 200 мест (обслуживание официантами), буфет, бар, кинокоцертный зал, пункт проката телевизоров, холодильников, медицинский пункт, парикмахерская, междугородная телефонная связь, киоски «Союзпечать», «Сувениры», по продаже предметов первой необходимости, стоянка для легковых автомобилей. Гостиница оказывает услуги: глажение и ремонт одежды, ремонт и чистка обуви, срочная стирка и химчистка, вызов такси, продажа билетов в театры и кино, авиационных и железнодорожных билетов. Туристы совершают экскурсии по Перми, в краеведческий музей, дом-музей «Подпольная типография РСДРП 1906 года», художественную галерею, Кунгурскую ледяную пещеру, в Кунгур. Ближайшие музеи, театр, кинотеатры, филармония, Дома культуры, стадионы, почта, сберегательная касса, магазины расположены в непосредственной близости от гостиницы.

Адрес гостиницы: 614600, Пермь, ул. Орджоникидзе, д. 43; телефон: 32-74-40; проезд: от ж.-д. вокзала Перми троллейбусом или трамваем до ост. «Комсомольский просп.».

Туристская база «Уральская». Создана в 1958 году, находится в живописном сосновом бору на берегу р. Ирень в 4 км от Кунгура. Рассчитана на 500 мест, в том числе 120 мест круглогодичного действия в 2-этажном корпусе, 310 мест сезонного действия в летних домиках, 70 мест в палатках для размещения самодеятельных туристов. Сезонная сеть работает с 15 мая по 15 сентября. В корпусе круглогодичного действия имеются 3-местные номера, в помещениях сезонного действия — 2- и 4-местные номера. Турбаза обслуживает туристов местных туристских маршрутов с организацией 1-дневных туристских прогулок, многодневных пеших и водных туристских походов, а также туристов по

семейным путевкам, родителей с детьми от 7 лет.

Имеются столовая на 330 мест (самообслуживание), кафе, туристский кабинет, библиотека, танцевальная, спортивные и детские игровые площадки, естественный благоустроенный пляж, пункт проката туристского инвентаря и снаряжения, медицинский пункт, междугородная телефонная связь. Туристы совершают экскурсии в Кунгур, в природную ледяную пещеру, на производственные предприятия города. Ближайшие кинотеатры, Дом культуры, стадион, почта, сберкасса, магазины расположены в Кунгуре.

Адрес турбазы: 617450, Пермская область, Кунгурский район, турбаза «Уральская»; телефоны: Кунгур, 3-36-07, 3-37-55; проезд: от ж.-д. ст. Кунгур или от автовокзала Перми автобусом до Кунгура, далее автобусом турбазы (в дни заезда).

Приморский край

Приморский край занимает самую южную часть советского Дальнего Востока, вытянувшуюся с севера на юг вдоль берегов Японского моря. Здесь границы края совпадают с Государственной границей СССР.

В рельефе преобладают средневысотные горные хребты и горные плато Сихотэ-Алиня. Низменности занимают незначительную территорию по долинам рек и вдоль побережий оз. Ханка и моря. Климат края муссонный: влажное туманное лето, солнечная сухая осень.

Более двух третей территории края занимают леса. Они разнообразны по составу, включают как хвойные, так и широколиственные породы деревьев. В южной части края — многоярусные реликтовые субтропические леса. Животный мир края также разнообразен и отличается сочетанием северных и южных форм.

Приморский край богат историческими и революционными памятниками. Они рассказывают об истории освоения края, о героической борьбе рабочих, солдат и матросов в годы гражданской войны и иностранной интервенции.

Административный центр Приморского края Владивосток — крупный морской порт Советского Союза на Тихом океане. В городе много промышленных предприятий, научных учреждений. История города тесно связана с революционными событиями становления Советской власти на Дальнем Востоке, суровыми годами Великой Отечественной войны 1941—1945 годов.

В крае действуют 4 туристских учреждения.

Туристская база «Владивостокская». Создана в 1959 году, находится в курортно-санаторной зоне Владивостока в лиственном

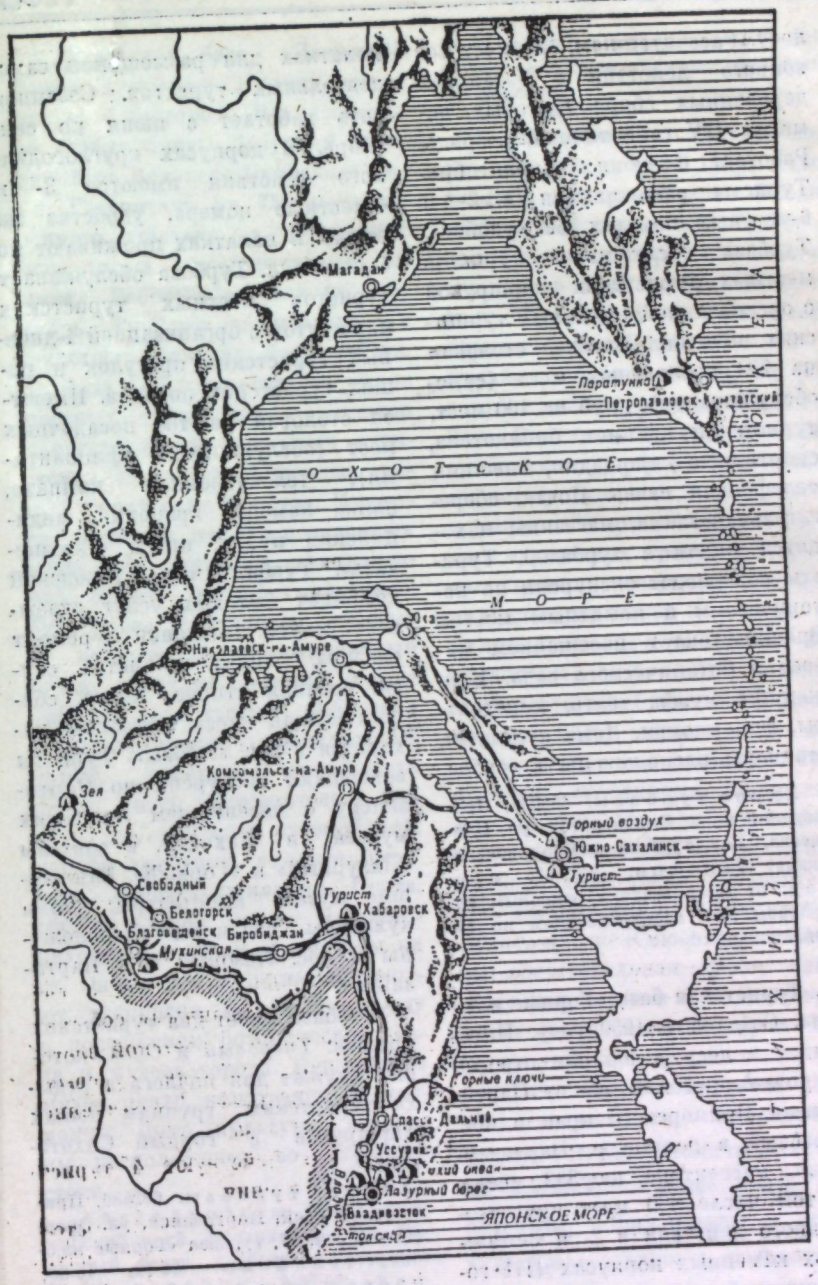

Схема размещения туристских объектов на Дальнем Востоке.

лесу. Рассчитана на 120 мест сезонного действия в 1-этажных деревянных сборно-щитовых домиках (IV гостиничный разряд). Работает с июня по сентябрь. Туристы размещаются в 2- и 6-местных номерах без удобств. Турбаза обслуживает туристов местных туристских маршрутов с организацией 1-дневных туристских походов. Имеются столовая на 200 посадочных мест (самообслуживание), клуб на 100 мест, туристский кабинет, библиотека, спортивные площадки, внешняя телефонная связь. Почта, сберегательная касса, магазины находятся рядом с турбазой. Туристы совершают экскурсии по историческим и памятным местам Владивостока с посещением музеев и ботанического сада. Ближайшие музеи, театр, кинотеатры, филармония, Дома культуры, стадионы расположены в городе.

Адрес турбазы: 690038, Приморский край, Владивосток, ул. Плещеева, 12, турбаза «Владивостокская»; телефон: 2-92-67; проезд: от Владивостока рейсовым автобусом или электропоездом до ст. Океанская.

Туристская база «Горные ключи». Создана в 1959 году. Находится в лесу у южных отрогов Сихото-Алиня в 10 км от Партизанска Приморского края в пос. Лозовый в долине р. Партизанская. Рассчитана на 332 места, в том числе 180 мест круглогодичного действия в 2- и 3-этажных каменных корпусах (III гостиничный разряд), 152 места в палатках для размещения самодеятельных туристов. Сезонная сеть работает с июня по сентябрь. В корпусах круглогодичного действия имеются 3- и 4-местные номера, удобства на этаже. В палатках проживают по 4 человека. Турбаза обслуживает туристов местных туристских маршрутов с организацией 1-дневных туристских прогулок и пеших туристских походов. Имеются столовая на 160 посадочных мест (обслуживание официантами), телевизионная комната, пляж, камера хранения, медицинский пункт, киоск «Союзпечать». Турбаза через городской комбинат бытовых услуг оказывает услуги: глажение и ремонт одежды, ремонт и чистка обуви, срочная стирка. Почта, сберегательная касса, магазины находятся в пос. Лозовый. Туристы совершают экскурсии по Партизанску с посещением городских музеев, в Находку, в совхозы «Лазурный» и «Горный». Ближайшие музеи, кинотеатры, Дома культуры, стадионы расположены в пос. Лозовый и в Партизанске.

Турбаза имеет два туристских приюта: *Тигровый* и *Орел*, которые служат для ночлега и отдыха туристским группам пеших маршрутов в горный Сихотэ-Алинь.

Адрес турбазы: 692880, Приморский край, Партизанск, ул. Энергетическая, 17, турбаза «Горные ключи»; телефоны: 44-42, 40-88; проезд: от ж.-д. ст. Лозовый рейсовым автобусом до турбазы.

Туристская база «Лазурный берег». Создана в 1973 году, находится в пригороде Владивостока на берегу бухты Лазурная залива Петра Великого Японского моря. Рассчитана на 750 мест сезонного действия в 1-этажных деревянных сборно-щитовых домиках. Работает с июня по сентябрь. Туристы размещаются в 2-местных номерах без удобств. Турбаза обслуживает туристов местных туристских маршрутов с организацией 1-дневных туристских прогулок, 6-дневных пеших туристских походов. Имеются столовая на 430 посадочных мест (обслуживание официантами), буфет, летний кинотеатр, библиотека, спортивные площадки, естественный оборудованный пляж, лодочная станция, пункт проката туристского инвентаря и снаряжения, медицинский пункт, внешняя телефонная связь, киоск «Союзпечать», стоянка для легковых автомобилей, камера хранения, комната бытового самообслуживания. Почта, сберегательная касса, магазины находятся в 12 км от турбазы на ст. Океанская. Туристы совершают экскурсии по Владивостоку с посещением ботанического сада и музеев города. Ближайшие музеи, театр, кинотеатры, филармония, Дома культуры, стадионы расположены во Владивостоке.

Адрес турбазы: 690038, Приморский край, Владивосток, пос. Лазурный берег, турбаза «Лазурный берег»; телефон: 2-96-93; проезд: от Владивостока рейсовым автобусом или электропоездом до ст. Океанская, далее рейсовым автобусом до турбазы.

Туристская база «Тихий океан». Создана в 1974 году, находится в курортной зоне Владивостока в 1 км от пос. Садгород на берегу Амурского залива Японского моря в лиственном лесу. Рассчитана на 441 место круглогодичного действия в 2- и 5-этажных блочных корпусах (III гостиничный разряд). Имеются 2- и 4-местные номера со всеми удобствами. Турбаза обслуживает туристов местных туристских маршрутов с организацией 1-дневных туристских прогулок, 6-дневных пеших туристских походов, а также родителей с детьми от 7 лет. Имеются столовая на 250 посадочных мест (обслуживание официантами), буфет на 20 посадочных мест, кинозал на 240 мест, туристский кабинет, библиотека, спортивные площадки, игровая комната для детей, бассейн, естественный пляж, пункт проката туристского инвентаря и снаряжения, медицинский пункт, киоск «Союзпечать». Почта, сберегательная касса, магазины находятся в 0,4 км от турбазы на курорте Садгород. Туристы совершают экскурсии по историческим и памятным местам Владивостока с посещением музеев города, ботанического сада. Ближайшие музеи, театр, кинотеатры, филармония, Дома культуры, стадионы расположены во Владивостоке.

Адрес турбазы: 690020, Приморский край, Владивосток, ул. Мысовая, 22, турбаза «Тихий океан»; телефон: 2-96-02; проезд: от Владивостока электропоездом до ст. Садгород, далее автобусом.

Псковская область

Псковская область расположена в бассейнах рек Великой, Ловати, Шелони и Плюссы. Города области, за исключением Пскова и Великих Лук, небольшие, но с богатой историей, множеством памятников истории и архитектуры. Псковская земля тесно связана с первыми победами молодого Советского государства, именно здесь, под Псковом, в ожесточенных боях в 1918 году родилась Красная Армия. В период Великой Отечественной войны на территории области проходили ожесточенные бои, широкий размах приняло партизанское движение.

Рельеф области — холмисто-равнинный, на северо-западе расположена Лужская возвышенность, на востоке — Судомская, на юго-востоке — Бежаницкая. Климат переходный от морского к континентальному: умеренно теплое влажное лето, умеренно холодная зима. На территории Псковской области много лесов и озер, наибольшее из озер — Псковско-Чудское.

Псковская земля — наиболее освоенная в сельскохозяйственном отношении территория европейского Севера, главными отраслями сельского хозяйства здесь являются молочно-мясное животноводство и льноводство. Промышленное производство отличается развитием сложного машиностроения, пищевой, легкой и деревообрабатывающей промышленности.

Среди достопримечательностей области особенно выделяются уникальные памятники Пскова, Печор, Изборска, Великих Лук, Острова, а также дорогих всем советским людям Пушкинских Гор и Михайловского — мест, связанных с жизнью и творчеством А. С. Пушкина.

Административный, культурный и промышленный центр области Псков гармонично сочетает в своем облике древние крепостные стены и башни кремля, архитектурные памятники XII—XVII веков, корпуса промышленных предприятий, силуэты современных жилых и административных зданий. Псков — город революционной, боевой и трудовой славы, один из древнейших городов России, здесь жил и работал В. И. Ленин. В городе имеются театр, планетарий, квартира-музей В. И. Ленина, историко-архитектурный и художественный музей-заповедник с множеством памятников культовой, военно-оборонительной и гражданской архитектуры.

Псковский областной совет по туризму и экскурсиям имеет на территории области 6 туристских учреждений.

Туристская база «Алольская». Создана в 1971 году, находится на оз. Зверино недалеко от р. Великой в 17 км от Пустошки. Рассчитана на 318 мест, в том числе 60 мест круглогодичного действия в 2-этажном корпусе (III гостиничный разряд), 258 мест сезонного действия в коттеджах (IV гостиничный разряд). Сезонная сеть работает с 15 мая по 15 сентября. Номера 2- и 3-местные без удобств. Санузлы и душевые на этажах и территории. Турбаза обслуживает туристов всесоюзных и местных туристских маршрутов с организацией 1-дневных туристских прогулок, 2—5-дневных пеших, водных туристских походов, а также туристов по семейным путевкам, родителей с детьми от 7 лет, школьников, учащуюся молодежь и самодеятельных туристов (при наличии свободных мест). Имеются столовая на 150 мест (самообслуживание), буфет, летний кинотеатр, телевизионная комната, туристский кабинет, библиотека, танцевальная, спортивные и детские игровые площадки, игровые комнаты, баня-сауна, естественный оборудованный пляж, лодочная станция, пункт проката туристского инвентаря и снаряжения, комнаты бытового самообслуживания, медицинский пункт, стоянка для легковых автомобилей. Почта, сберегательная касса, магазин находятся в 500 м от турбазы. Туристы совершают экскурсии в Пушкинский заповедник, Себеж, Невель, Великие Луки, где имеются памятники архитектуры, музеи.

Адрес турбазы: 182300, Псковская область, Пустошкинский район, п/о Алоль; телефон: 9-12-49; проезд: до ст. Пустошка, далее рейсовым автобусом или рейсовым автобусом из Пскова.

Туристская база «Великолукская». Создана в 1967 году, находится в Великих Луках в лесопарковой зоне на берегу искусственного водоема. Рассчитана на 210 мест круглогодичного действия в 2-этажном корпусе (III гостиничный разряд). Номера 3-местные без удобств. Санузлы и умывальники на этажах. Турбаза обслуживает туристов всесоюзных и местных туристских маршрутов с организацией 1-дневных туристских прогулок, а также самодеятельных туристов (при наличии свободных мест). Имеются столовая на 140 мест (самообслуживание), телевизионная комната, туристский кабинет, танцевальная и спортивные площадки, пункт проката туристского инвентаря и снаряжения, комнаты бытового самообслуживания, медицинский пункт, киоск «Союзпечать», стоянка для легковых автомобилей, рядом городской пляж. Почта, сберегательная касса, магазин находятся в 1,5 км от турбазы. Ближайшие музеи, кинотеатры, Дома культуры, стадионы расположены там же. Туристы совершают экскурсии: обзорную по городу, «По местам боев Советской Армии», в крае-

ведческий музей и музей боевой и комсомольской славы имени А. Матросова; в Полибино на родину С. В. Ковалевской — первой в мире женщины-профессора, выдающегося математика, на родину композитора М. П. Мусоргского.

Адрес турбазы: 182100, Псковская область, Великие Луки, ул. Фурманова, 65, турбаза; телефоны: 4-16-05, 4-16-06; проезд: поездом из Пскова, Бологого, Риги, автобусом из Пскова.

Кемпинг «Корытово». Создан в 1973 году, находится на южной окраине Пскова в пос. Корытово на берегу р. Великой в лесопарковой зоне. Рассчитан на 515 мест сезонного действия в коттеджах (IV гостиничный разряд). Имеются 2- и 3-местные номера без удобств. Работает с 15 мая по 21 сентября. Санузлы и умывальники на территории. Кемпинг обслуживает туристов всесоюзных и местных маршрутов, а также самодеятельных туристов. Имеются столовая на 430 мест (самообслуживание), телевизионная комната, спортивные и детские игровые площадки, комната бытового самообслуживания, стоянка для легковых автомобилей. Почта, сберегательная касса, магазин находятся в 500 м от турбазы. Ближайшие музеи, театр, кинотеатры, филармония, Дома культуры, стадионы расположены в городе. Туристы совершают экскурсии, аналогичные приведенным для Псковской турбазы.

Адрес кемпинга: Псков, пос. Корытово, ул. Я. Райниса, 58; телефон: 2-20-26; проезд: аналогичный указанному для турбазы «Псковская».

Туристская база «Остров имени Белова». Создана в 1976 году, находится в 40 км от Пскова и 3 км от острова Залит на озере Псковском на острове имени Белова. Рассчитана на 200 мест сезонного действия в коттеджах (IV гостиничный разряд). Номера 1-, 2-, 4-местные без удобств. Санузлы и душевые на территории. Работает с 1 июня по 1 сентября. Турбаза обслуживает туристов местных туристских маршрутов с организацией однодневных туристских прогулок, 2- и 3-дневных водных туристских походов, а также самодеятельных туристов. Имеются столовая на 100 мест (самообслуживание), туристский кабинет, библиотека, танцевальная, спортивные и детские игровые площадки, сауна, естественный благоустроенный оборудованный пляж, лодочная станция, пункт проката туристского инвентаря и снаряжения, комната бытового самообслуживания, медицинский пункт. Почта, магазин, клуб находятся в 200 м от турбазы. Туристы совершают экскурсии по острову, в Тарту, на о. Залит с посещением музея боевой и трудовой славы.

Адрес турбазы: 181224, Псковская область, Псковский район, п/о Залита, турбаза «Остров имени Белова»; проезд: от Пскова теплоходом «Заря» до турбазы.

Туристская база «Пушкиногорская». Создана в 1975 году,

находится в 1,5 км от пос. Пушкинские Горы, в 3 км от оз. Кучане и в 4 км от р. Сороть. Рассчитана на 502 места круглогодичного действия в 2- и 3-этажных корпусах (III гостиничный разряд). Имеются 2- и 3-местные номера со всеми удобствами. Турбаза обслуживает туристов всесоюзных и местных туристских маршрутов с организацией 1-дневных туристских прогулок, 1—3-дневных пеших, водных (на лодках) туристских походов, а также туристов по семейным путевкам, родителей с детьми от 7 лет, школьников, учащуюся молодежь, самодеятельных туристов (при наличии свободных мест). Имеются столовая на 320 мест (самообслуживание), буфет, кинозал на 410 мест, телевизионная комната, туристский кабинет, библиотека с читальным залом, танцевальная, спортивные и детские игровые площадки, бильярдная, теннисный корт, лодочная станция, пункт проката туристского инвентаря и снаряжения, комната бытового самообслуживания, медицинский пункт, почта, междугородная телефонная связь, киоски «Союзпечать», «Сувениры», фотолаборатория. Турбаза оказывает услуги: продажа железнодорожных и авиационных билетов. Почта, сберегательная касса, магазин находятся в пос. Пушкинские Горы. Ближайшие музеи, кинотеатры, Дома культуры, стадионы расположены там же. Туристы совершают экскурсии «А. С. Пушкин в Михайловском», «Предки А. С. Пушкина» с посещением Тригорского и Михайловского, а также «Далекое прошлое Псковского края», «Святогорский монастырь-музей», по древним псковским крепостям и другие. Туристская база имеет кемпинг на 350 мест (IV гостиничный разряд), работающий с 17 мая по 15 сентября. Кемпинг имеет столовую, санузлы, спортивные площадки.

Адрес турбазы: 181370, Псковская область, Пушкинские Горы, турбаза; телефоны: 9-12-26, 9-12-19; проезд: от Пскова рейсовым автобусом Псков — Пушкинские Горы.

Туристский комплекс «Турист» включает в себя два туристских учреждения: Псковскую туристскую базу и кемпинг.

Псковская турбаза. Создана в 1973 году, находится в Пскове у магистрали Рижский просп. на берегу р. Великой напротив кремля. Рассчитана на 220 мест круглогодичного действия в 4-этажном корпусе (III гостиничный разряд), имеются 2- и 3-местные номера со всеми удобствами (15 номеров), с умывальником и туалетом (46 номеров), для остальных номеров санузлы и душевые на этажах. Турбаза обслуживает туристов всесоюзных и местных туристских маршрутов, а также самодеятельных туристов (при наличии свободных мест). Имеются ресторан на 100 мест, клуб, телевизионная комната, туристский кабинет, библиотека с читальным залом, пункт

проката туристского инвентаря и снаряжения, комната бытового самообслуживания, почта, междугородная телефонная связь, киоски «Союзпечать», «Сувениры», по продаже предметов первой необходимости. Турбаза оказывает услуги: вызов такси, продажа билетов в театры и кино. Почта, сберегательная касса, магазин, а также ближайшие музеи, театр, кинотеатры, филармония, Дома культуры, стадионы расположены в городе недалеко от туркомплекса. Туристы совершают экскурсии: «Архитектурный Псков», «Псков литературный», «А. С. Пушкин в Пскове», «Псков в годы Великой Отечественной войны», «По ленинским и революционным местам», «Кремль — сердце древнего Пскова», «Дорогами партизанского края», «Крепостное зодчество Псковщины», в Пушкинский заповедник, в Изборск, на ряд предприятий города и др.

Адрес турбазы: 180007, Псков, ул. Красноказарменная, 4; телефон: 2-51-51; проезд: от ж.-д. вокзала и автовокзала автобусами до ост. «Ул. Горького»; из аэропорта автобусами до ост. «Дом Советов».

Ростовская область

Ростовская область занимает выгодное географическое положение. Через ее территорию проходят основные транспортные магистрали, связывая ее с Украиной, центральными и приволжскими областями, с Северным Кавказом и республиками Закавказья. Это важный индустриальный и сельскохозяйственный центр страны. Важная транспортная артерия области — Дон с его притоками.

Донской край богат историческими событиями. Яркую страницу в историю революционной борьбы рабочего класса России вписал пролетариат Ростова-на-Дону. В годы гражданской войны Дон был местом ожесточенных боев с белогвардейцами. Здесь родилась Первая Конная армия под командованием С. М. Буденного. Героические события Великой Отечественной войны 1941—1945 годов также связаны с донской землей. В послевоенные годы область превратилась в один из крупнейших индустриальных и сельскохозяйственных районов нашей страны.

Административный, промышленный, научный и культурный центр Ростовской области — Ростов-на-Дону. Это крупный транспортный узел и речной порт.

В области действуют 4 туристских учреждения.

Кемпинг. Создан в 1960 году, находится в Ростове-на-Дону. Рассчитан на 402 места, в том числе 51 место круглогодичного действия в 2-этажном кирпичном корпусе, 260 мест сезонного действия в 1-этажных деревянных сборно-щитовых корпусах, 91 место в палатках для размещения самодеятельных туристов. Сезонная сеть работает с мая по сентябрь. В корпусе круглогодичного действия имеются 2—5-местные номера с удобствами на этаже, в помещениях сезонного действия — 4—5-местные номера без удобств. В палатках проживают до 5 человек. Кемпинг обслуживает туристов всесоюзных и местных туристских маршрутов. Имеются кафе на 150 посадочных мест (обслуживание официантами), буфет, бар, летняя площадка с телевизором, туристский кабинет, спортивные и детские игровые площадки, игровые комнаты, медицинский пункт, киоски «Союзпечать», «Сувениры», по продаже предметов первой необходимости, стоянка для легковых автомобилей. Почта, сберегательная касса, магазины находятся рядом с кемпингом. Туристы совершают экскурсии по историческим и памятным местам Ростова-на-Дону с посещением музеев, побывают в ближайших к городу известных населенных пунктах, совершат поездку к Ростовскому морю. Ближайшие музеи, театр, кинотеатры, филармония, Дома культуры, стадионы расположены в Ростове-на-Дону.

Адрес кемпинга: 344009, Ростовская область, Ростов-на-Дону, Новочеркасское шоссе, кемпинг; телефон: 57-05-86; проезд: рейсовым автобусом и троллейбусом.

Туристская база «Ростовская». Создана в 1962 году, находится в центре Ростова-на-Дону. Рассчитана на 204 места, в том числе 102 места круглогодичного действия в 4-этажном каменном корпусе (III гостиничный разряд), 102 места сезонного действия в 1-этажных деревянных сборно-щитовых домиках (IV гостиничный разряд). Сезонная сеть работает с апреля по сентябрь. В корпусе круглогодичного действия имеются 2- и 3-местные номера с удобствами на этаже, в помещениях сезонного действия — 3—5-местные номера без удобств. Турбаза обслуживает туристов всесоюзных и местных туристских маршрутов с организацией 1-дневных туристских прогулок, а также школьников. Имеются две столовые на 60 и 80 посадочных мест (самообслуживание), кинозал, телевизионная комната, игровые автоматы, междугородная телефонная связь, киоск «Союзпечать». Турбаза оказывает услуги: ремонт одежды, ремонт обуви, срочная стирка и химчистка, вызов такси, продажа билетов в театры и кино, авиационных и железнодорожных билетов. Почта, сберегательная касса, магазины находятся в городе. Туристы совершают экскурсии по историческим и памятным местам Ростова-на-Дону, Таганрога, Азова, Новочеркасска. Ближайшие музеи, театр, кинотеатры, филармония, Дома культуры, стадионы расположены в Ростове-на-Дону.

Турбаза «Ростовская» имеет филиал *«Каштан»*, расположен-

ный на окраине Ростова-на-Дону на берегу р. Темерник. Филиал обслуживает туристов по семейным путевкам, родителей с детьми от 7 лет, школьников. На филиале есть летний кинотеатр, туристский кабинет, зал аттракционов, бильярдная, лодочная станция, спортивные и детские площадки. Проезд к филиалу рейсовым автобусом до ост. «Зоопарк»; телефон: 32-89-57.

Адрес турбазы: 344007, Ростовская область, Ростов-на-Дону, просп. Буденновский, 21, турбаза «Ростовская»; телефоны: 66-50-09, 66-62-41; проезд: от ж.-д. вокзала рейсовыми троллейбусами и автобусами до ост. «Просп. Буденновский», трамваями до ост. «Центральный рынок».

Туристская гостиница «Турист». Создана в 1979 году, находится в Ростове-на-Дону. Рассчитана на 531 место круглогодичного действия в 13-этажном корпусе (Высший «Б» гостиничный разряд). Туристы размещаются в 1—3-местных номерах со всеми удобствами. Гостиница обслуживает туристов всесоюзных и местных туристских маршрутов. Имеются ресторан на 515 посадочных мест, буфет на 20 посадочных мест, бар на 65 посадочных мест, кинокоцертный зал на 300 мест, игровые автоматы, пункт проката предметов культурно-бытового назначения, салон-парикмахерская, междугородная телефонная связь, киоски «Союзпечать», «Сувениры», по продаже предметов первой необходимости, стоянка для легковых автомобилей, камера хранения. Гостиница оказывает услуги: ремонт одежды и обуви, срочная стирка и химчистка, вызов такси, продажа билетов в театры и кино, авиационных и железнодорожных билетов. Почта, сберегательная касса находятся рядом с гостиницей. Туристы совершают экскурсии по историческим и памятным местам города с посещением краеведческого музея города и других музеев. Ближайшие театр, кинотеатры, филармония, Дома культуры, стадионы расположены в Ростове-на-Дону.

Адрес гостиницы: 344038, Ростовская область, Ростов-на-Дону, просп. Октября, 19, тургостиница «Турист»; телефон: 32-48-48; проезд: городским транспортом.

Туристская база «Чайка». Создана в 1972 году, находится в Цимлянске в 230 км от Ростова-на-Дону на берегу Цимлянского водохранилища. Рассчитана на 514 мест, в том числе 100 мест круглогодичного действия в 2-этажном кирпичном корпусе (III гостиничный разряд), 414 мест сезонного действия в 1-этажных деревянных сборно-щитовых домиках (IV гостиничный разряд). Сезонная сеть работает с мая по сентябрь. В корпусе круглогодичного действия имеются 1—4-местные номера с удобствами на этаже, в помещениях сезонного действия 3-местные номера без удобств. Турбаза обслуживает туристов местных туристских маршрутов с организацией 1-дневных туристских прогулок, 2-дневных пеших туристских походов, а также родителей с детьми от 12 лет, школьников. Имеются столовая на 220 посадочных мест (самообслуживание), туристский кабинет, библиотека, танцевальная и спортивные площадки, бильярдная, оборудованный пляж, пункт проката туристского инвентаря и снаряжения, камера хранения, комната бытового самообслуживания. Почта, сберегательная касса, магазины находятся в 0,4 км от турбазы. Туристы совершают производственные и сельскохозяйственные экскурсии на промышленные («Атоммаш», Цимлянский гидроузел и др.) и сельскохозяйственные предприятия (овощные, плодовые, виноградарские хозяйства), в Волгодонск и Цимлянск. Ближайшие музеи, кинотеатры, Дома культуры, стадионы расположены в Цимлянске и Волгодонске.

Адрес турбазы: 347320, Ростовская область, Цимлянск, ул. Боевой Славы, 1, турбаза «Чайка»; телефон: 9-12-03, 9-13-03; проезд: от ж.-д. ст. Цимлянская рейсовым автобусом Ростов — Волгодонск; от автовокзала Ростова-на-Дону, самолетом до аэропорта Волгодонск, летом от речного порта Ростова-на-Дону скоростным теплоходом «Метеор» до пристани Цимлянская.

Рязанская область

Рязанская область расположена к юго-востоку от Москвы. Это область развитого промышленного и сельскохозяйственного производства. Ее природа скромна и обаятельна, это край обширных лесов, далей и полей. Она вдохновляла многих русских писателей и художников. Особенно привлекательна для туристов Мещера — живописный лесной край с множеством рек и озер.

Центр области Рязань — древний русский город, основанный еще в XI веке. Ныне это крупный промышленный центр. Рязань сочетает в себе черты старого и нового: в одной части города высятся громады заводов, автовокзал, жилые кварталы-новостройки; со стороны Оки на холме привлекают внимание сооружения Рязанского кремля. На его территории находится краеведческий музей. Богатая коллекция картин собрана в Рязанском областном художественном музее. Здесь представлены работы И. Е. Репина, И. И. Левитана, В. А. Тропинина, И. П. Пожалостина.

Недалеко от Рязани на высоком берегу Оки находится село Константиново — родина Сергея Есенина.

Интересно побывать и в Касимове. Это второй по величине (после Рязани) город области. Как сторожевой пункт на рубежах Владимиро-Суздальского княжества он был основан под названием городец Мещерский в

1152 году князем Юрием Долгоруким.

Туристы могут побывать в Солотче, осмотреть архитектурный ансамбль бывшего монастыря — прекрасный образец русского зодчества XVII—XVIII веков. С Солотчей связаны имена многих писателей и поэтов: А. П. Гайдара, К. Г. Паустовского, В. В. Вересаева, А. А. Фадеева, К. М. Симонова, Ф. И. Панферова и других. Отсюда можно совершить много 2- и 3-дневных и более длительных походов пешком и на лодках.

Прекрасная природа, мягкий климат, удобное сообщение, богатые возможности для любителей рыбной ловли, охоты, грибов и ягод привлекают в Рязанскую область многих туристов.

В области находятся 4 туристские базы.

Туристская база «Елочка». Создана в 1969 году, находится на берегу Оки в Касимовском районе в 3 км от рабочего пос. Сосновка, в 30 км от Касимова и 190 км от Рязани. Рассчитана на 305 мест, в том числе 105 мест круглогодичного действия в 2-этажном корпусе (IV гостиничный разряд), 200 мест сезонного действия в летних домиках (IV гостиничный разряд). Сезонная сеть работает с июня по август. В корпусе круглогодичного действия имеются 3-местные номера без удобств, в помещениях сезонного действия — 2- и 3-местные номера. Турбаза обслуживает туристов местного туристского маршрута с организацией 1-дневных туристских прогулок, 4-дневного водного туристского похода по Оке и Мокше, а также родителей с детьми от 12 лет. Имеются столовая на 240 мест (самообслуживание), буфет, клуб, туристский кабинет, библиотека, спортивные площадки, бильярдная, оборудованный пляж, лодочная станция, пункт проката туристского инвентаря и снаряжения, медицинский пункт, камера хранения. Туристы совершают экскурсии в Касимов. Ближайшие музеи, кинотеатры, Дома культуры, стадион расположены в Касимове.

Адрес турбазы: Рязанская область, Касимовский район, п/о Сосновка, турбаза «Елочка»; телефон: 7-91-45; проезд: от Рязани рейсовым автобусом до Касимова, далее рейсовым автобусом до Сосновки, далее пешком 3 км; на катере от Рязани до ост. «Турбаза».

Туристская гостиница «Ловеч». Создана в 1974 году, находится в Рязани. Рассчитана на 306 мест круглогодичного действия в 7-этажном корпусе (I гостиничный разряд). Имеются 1-, 2-, 3-местные номера со всеми удобствами. Гостиница обслуживает туристов местных туристских маршрутов с организацией экскурсий. Имеются ресторан на 320 мест, кафе, буфеты, киноконцертный зал, клуб, летний кинотеатр, летняя эстрадная площадка, телевизионная комната, туристский кабинет, библиотека с читальным залом, игровые комнаты, зал игровых автоматов, бильярдная, пункт проката телевизоров, холодильников, парикмахерская, киоски «Союзпечать», «Сувениры», по продаже предметов первой необходимости, камера хранения. Гостиница оказывает услуги: глажение и ремонт одежды, ремонт и чистка обуви, срочная стирка и химчистка, вызов такси. Туристы совершают экскурсии по Рязани и ее музеям, в Солотчу, Спас-Клепики, Константиново.

Адрес гостиницы: Рязань, пл. Димитрова, 4, тургостиница «Ловеч»; телефон: 2-66-82; проезд: городским транспортом.

Туристская база «Мещера». Создана в 1977 году, находится в 3 км от районного центра Клепики в сосновом бору в 150 м от р. Пры. Рассчитана на 160 мест сезонного действия в летних домиках (IV гостиничный разряд). Работает с июня по октябрь. В помещениях 2-местные номера. Турбаза обслуживает туристов местных туристских маршрутов с организацией 1-дневных туристских прогулок, 8—10-дневных водных туристских походов по р. Пре и Клепиковским озерам, а также родителей с детьми от 12 лет. Имеются столовая на 160 мест (самообслуживание), кафе, летний клуб, туристский кабинет, библиотека, спортивные площадки, бильярдная, пляж, лодочная станция, пункт проката туристского инвентаря и снаряжения, медицинский пункт, киоск «Союзпечать», камера хранения. Почта, сберегательная касса, магазин находятся в 3 км от турбазы. Туристы совершают экскурсии в Клепики, Рязань и ее музеи, в Константиново. Ближайшие музеи, театр, кинотеатры, филармония, Дома культуры, стадионы расположены в Рязани; кинотеатр, стадион, Дом культуры есть и в Клепиках.

Адрес турбазы: Рязанская область, Клепиковский район, д. Павлушкино, турбаза «Мещера»; телефон: 2-62-47; проезд: от Рязани автобусом Рязань — Клепики или от Клепиков автобусом Клепики — Болонь.

Туристская база «Солотча». Создана в 1959 году, находится в курортной зоне пос. Солотча в 25 км от Рязани в живописном сосновом бору на берегу старицы р. Оки. Рассчитана на 465 мест, в том числе 305 мест круглогодичного действия в 3-этажных корпусах (IV гостиничный разряд); 160 мест сезонного действия в летних домиках (IV гостиничный разряд). Сезонная сеть работает с июня по август. В корпусе круглогодичного действия имеются 3-местные номера без удобств, в помещениях сезонного действия — 3- и 4-местные номера. Турбаза обслуживает туристов местных туристских маршрутов с организацией 1-дневных туристских прогулок, 1—5-дневных пеших, водных туристских походов, а также родителей с детьми от 7 лет. На турбазе есть столовая, буфет, клуб с кинозалом, туристский кабинет, библиотека, танцевальная и спортивные площадки, бильярд-

ная, оборудованный пляж, лодочная станция, пункт проката туристского инвентаря и снаряжения, медицинский пункт, киоск «Союзпечать», камера хранения, душевой павильон. Туристы совершают экскурсии в Рязань, в село Константиново — на родину С. А. Есенина, в Солотчу, Клепики, а также походы на лодках по Оке. Ближайшие музеи, театр, кинотеатры, филармония, Дома культуры, стадионы расположены в Рязани.

Адрес турбазы: 391020, Рязань, курортный пос. Солотча, турбаза «Солотча»; телефоны: 4-51-05, 4-53-85; проезд: от автовокзала Рязани автобусом до ост. «Давыдово», далее 1,5 км пешком.

Саратовская область

Саратовская область расположена в Поволжье. Волга делит область на две части: западную — возвышенную и восточную — равнинную, Заволжье. В прошлом сельскохозяйственная, эта область превратилась ныне и в промышленную. В области построена Саратовская ГЭС, одна из ступеней волжского каскада гидроэлектростанций. С Саратовской областью связаны имена многих замечательных людей нашей Родины: А. Н. Радищева, А. Н. Толстого, К. А. Федина, В. И. Чапаева, М. В. Панфилова, В. В. Талалихина. На территории области недалеко от Энгельса у д. Смеловка 12 апреля 1961 года приземлился после полета в космос первый в мире космонавт Юрий Алексеевич Гагарин. Там установлен памятный обелиск.

Саратов — административный, промышленный и культурный центр области, один из крупнейших городов Поволжья. Расположен на правом берегу Волги. Город основан в 1590 году как укрепленный пункт для защиты юго-восточных границ Русского государства и волжского пути от набегов кочевников.

На территории области работает 1 туристская база.

Туристская база «Волга». Создана в 1961 году, находится в 2 км от с. Пристанное Саратовской области и в 25 км от Саратова на правом берегу Волги в лиственном лесу. Рассчитана на 300 мест сезонного действия, в том числе 40 мест в 2-этажном кирпичном корпусе (IV гостиничный разряд), 260 мест в 1-этажных деревянных сборно-щитовых домиках (IV гостиничный разряд). Работает с мая по сентябрь. В корпусе туристы размещаются в 2-, 3-, 4-местных номерах без удобств. Турбаза обслуживает туристов местных туристских маршрутов с организацией 1-дневных туристских прогулок, а также родителей с детьми от

12 лет. Имеются столовая на 225 посадочных мест (самообслуживание), туристский кабинет, библиотека, танцевальная и спортивные площадки, естественный пляж, лодочная станция, медицинский пункт, душ, стоянка для легковых автомобилей. Почта, сберегательная касса, магазин находятся в 2 км от турбазы в с. Пристанное. Туристы совершают экскурсии по историческим и памятным местам Саратова с посещением краеведческого и литературных музеев. Ближайшие музеи, театры, кинотеатры, филармония, Дома культуры, стадионы расположены в Саратове.

Адрес турбазы: 413005, Саратовская область, с. Пристанное, турбаза «Волга»; телефон: 2-39-86; проезд: от Саратова рейсовым автобусом до ост. «Турбаза».

Сахалинская область

Сахалинская область — единственная в нашей стране область, расположенная на островах. Она объединяет более 30 крупных и множество мелких островов. Самый крупный из них — Сахалин. Он вытянулся на 950 км в длину при ширине от 27 до 160 км. За годы Советской власти Сахалинская область превратилась в край многоотраслевой экономики и развитой культуры.

Интересен растительный мир области, здесь соседствуют представители южной и северной флоры. Поразительно крупнотравье на Сахалине. Выше человеческого роста стоит сахалинская гречиха, стебли медвежьей дудки напоминают стволы деревьев, диаметр листа белокопытника (лопуха) нередко превышает 1,5—2 м.

Разнообразны полезные ископаемые Сахалинской области. Ведущими отраслями хозяйства являются лесная и целлюлозно-бумажная промышленность. Область — крупный рыбопромысловый район нашей страны. На Сахалине развито сельское хозяйство — овощеводство, животноводство, птицеводство и звероводство.

Южно-Сахалинск — административный, промышленный и культурный центр области. С историей города и области, природными богатствами и успехами в коммунистическом строительстве знакомит туристов областной краеведческий музей. В городе много научно-исследовательских учреждений, учебных заведений.

На территории области действуют 2 туристских учреждения.

Туристская база «Горный воздух». Создана в 1960 году, находится в Южно-Сахалинске в лесопарковой зоне города на склоне г. Большевик. Рядом с турбазой расположены две слаломные трассы, построены два трамплина

(70 и 90 м), канатно-кресельная дорога. Рассчитана на 450 мест, в том числе 100 мест круглогодичного действия в 4-этажном корпусе (III гостиничный разряд) и 350 мест в палатках для размещения самодеятельных туристов. В корпусе туристы размещаются в 2-, 3-, 4-местных номерах со всеми удобствами. В палатках проживают по 5 человек. Период работы палаточного городка июнь — август. Турбаза обслуживает туристов местных туристских маршрутов с организацией 1-дневных туристских прогулок и пеших туристских походов, а также школьников, учащуюся молодежь, родителей с детьми от 7 лет. Имеются столовая на 160 посадочных мест (самообслуживание), комната бытового самообслуживания, телефон у администратора, камера хранения, пункт проката туристского инвентаря и снаряжения, медицинский пункт, кинозал на 100 мест, библиотека с читальным залом, летняя танцевальная и спортивные площадки с туристской полосой препятствий и гимнастическими снарядами. Рядом с турбазой находится отделение связи, сберегательная касса. Туристы совершают экскурсии по историческим и памятным местам Южно-Сахалинска и его окрестностям. В городе имеются драматический театр имени А. П. Чехова, краеведческий музей, большое количество кинотеатров и Домов культуры.

Адрес турбазы: 693000, Сахалинская область, Южно-Сахалинск, турбаза «Горный воздух»; телефон: 3-36-26; проезд: от аэропорта рейсовыми автобусами.

Туристская гостиница «Турист». Создана в 1973 году, находится в Южно-Сахалинске рядом с городским парком культуры и отдыха имени Ю. А. Гагарина. Парк постепенно переходит в лесной массив. На близлежащих сопках для любителей горнолыжного спорта оборудована трасса для слалома и два (70- и 90-метровый) трамплина, имеется канатно-кресельная дорога, расположенная на склоне г. Российской. Рассчитана на 260 мест круглогодичного действия в 4-этажном здании (II гостиничный разряд). Туристы размещаются в 2-, 3-, 4-местных номерах со всеми удобствами. Гостиница обслуживает туристов местных туристских маршрутов, а также туристов по семейным путевкам, родителей с детьми от 7 лет, школьников, учащуюся молодежь. Имеются ресторан на 150 посадочных мест, бар на 30 посадочных мест, буфет на 12 посадочных мест, прокат предметов культурно-бытового назначения, междугородная телефонная связь, камера хранения, парикмахерская, книжный киоск, пункт мелкого ремонта одежды и обуви, срочной стирки и химчистки, комната бытового самообслуживания. Рядом с гостиницей находится отделение связи, сберкасса. В парке культуры и отдыха имеются стадион, плавательный бассейн, лодочная станция, зал аттракционов, детская железная дорога. Туристы совершают экскурсии по историческим и памятным местам Южно-Сахалинска и его окрестностям. В городе есть драматический театр имени А. П. Чехова, краеведческий музей, большое количество кинотеатров и Домов культуры.

Адрес туристской гостиницы: 693000, Сахалинская область, Южно-Сахалинск, ул. Сахалинская, 2, тургостиница «Турист»; телефон: 3-19-14; проезд: от аэропорта рейсовыми автобусами.

Свердловская область

Свердловская область занимает пограничное положение между двумя частями света — Европой и Азией, здесь на многих дорогах поставлены столбы и обелиски с надписью: «Европа — Азия». Она расположена почти целиком на восточных склонах Среднего и Северного Урала. Лишь незначительная часть территории на юго-западе лежит в Предуралье: в верховьях рек Чусовой, Сылвы, Уфы.

На северо-западе находятся самые высокие в области горы: Конжаковский камень (1 569 м) и Косьвинский камень (1 519 м). Южнее Косьвинского камня горы совсем невысоки, лишь немногие их вершины поднимаются выше 600—700 метров. Особенно понижен Урал на широте Свердловска. На севере и северо-востоке простирается полоса лесистых восточных предгорий. Большую часть области занимают хвойные таежные леса.

Реки Чусовая, Уфа и их притоки расчленяют восточные и западные предгорья, образуя отвесные утесы и обрывы, называемые на Урале «камнями» или «бойцами». Самая большая и многоводная река области Тавда (приток Тобола) образуется от слияния Сосьвы и Лозьвы. Другая крупная река — Тура с многочисленными притоками, из которых наиболее значительны Пышма, Тагил, Ница, Реж. Очень красивы отвесные утесы и обрывы на Реже, Нейве, Пышме, Исети. В восточных предгорьях Урала много озер.

В недрах Уральских гор сосредоточены значительные запасы железных и марганцевых руд, бокситов, меди, асбеста, мрамора. Всему миру известны уральские самоцветы.

В годы социалистического строительства Свердловская область стала одним из наиболее развитых индустриальных районов Советского Союза. Наряду с выплавкой черных и цветных металлов заводы и фабрики области производят разнообразные машины, продукцию химической промышленности, строительные материалы, предметы широкого потребления.

Административный центр Свердловской области Свердловск — один из крупнейших промышленных городов Советского Союза. Расположен на восточном склоне Уральских гор, в широкой долине р. Исети. Основан в 1723 году. Свое современное название получил в 1924 году в честь замечательного революционера-большевика Я. М. Свердлова, который возглавлял борьбу уральского пролетариата.

В настоящее время в Свердловской области работают 7 туристских баз.

Туристская база «Зеленый бор». Создана в 1969 году, находится к востоку от Свердловска в сосновом лесу на берегу р. Пышмы. Работает летом, рассчитана на 320 мест. Туристы размещаются в 3-местных летних коттеджах. Имеются столовая, буфет, туристский кабинет, клуб, библиотека, танцплощадка, спортгородок, баня, камера хранения, пункт проката туристского снаряжения, пляж, лодочная станция. Обслуживаются туристы местных туристских маршрутов, в том числе родители с детьми от 7 лет, старшеклассники в дни школьных каникул, а также самодеятельные туристы (при наличии свободных мест).

Адрес турбазы: 620574, Свердловская область, Пышминский район, пос. Пышма, турбаза «Зеленый бор»; телефоны: Пышма, 9-15-67, 9-13-33, 9-16-18; проезд: из Свердловска по ж. д. до ст. Ощепково, далее автобусом турбазы (в дни заезда).

Туристская база «Исеть». Создана в 1976 году, находится в 12 км от Свердловска в пос. Оброшино в сосновом бору на берегу большого пруда. Рассчитана на 200 мест сезонного действия. Туристы размещаются в летних коттеджах на 3—4 человека (IV гостиничный разряд). Имеются столовая на 180 мест (обслуживание официантами), туристский кабинет, библиотека, танцевальная и спортивная площадки, душ, камера хранения, пункт проката туристского снаряжения. Турбаза обслуживает туристов местных туристских маршрутов, в том числе старшеклассников в период школьных каникул, а также самодеятельных туристов (при наличии свободных мест).

Адрес турбазы: 620000, Свердловск, пос. Оброшино, турбаза «Исеть»; телефон: Свердловск, 52-93-85; проезд: от Свердловска по ж. д. до ст. Палкино, далее автобусом.

Туристская база «Коуровская». Создана в 1934 году, находится в 92 км северо-западнее Свердловска в лесу на высоком берегу р. Чусовой. Работает круглый год, рассчитана на 150 мест зимой и летом — 300. Туристы живут в двух корпусах по 3—5 человек в комнате и в 3-местных летних коттеджах (IV гостиничный разряд). Имеются столовая на 200 мест (обслуживание официантами), буфет, туристский кабинет, клуб, библиотека, танцплощадка, спортгородок, душевой павильон, камера хранения,

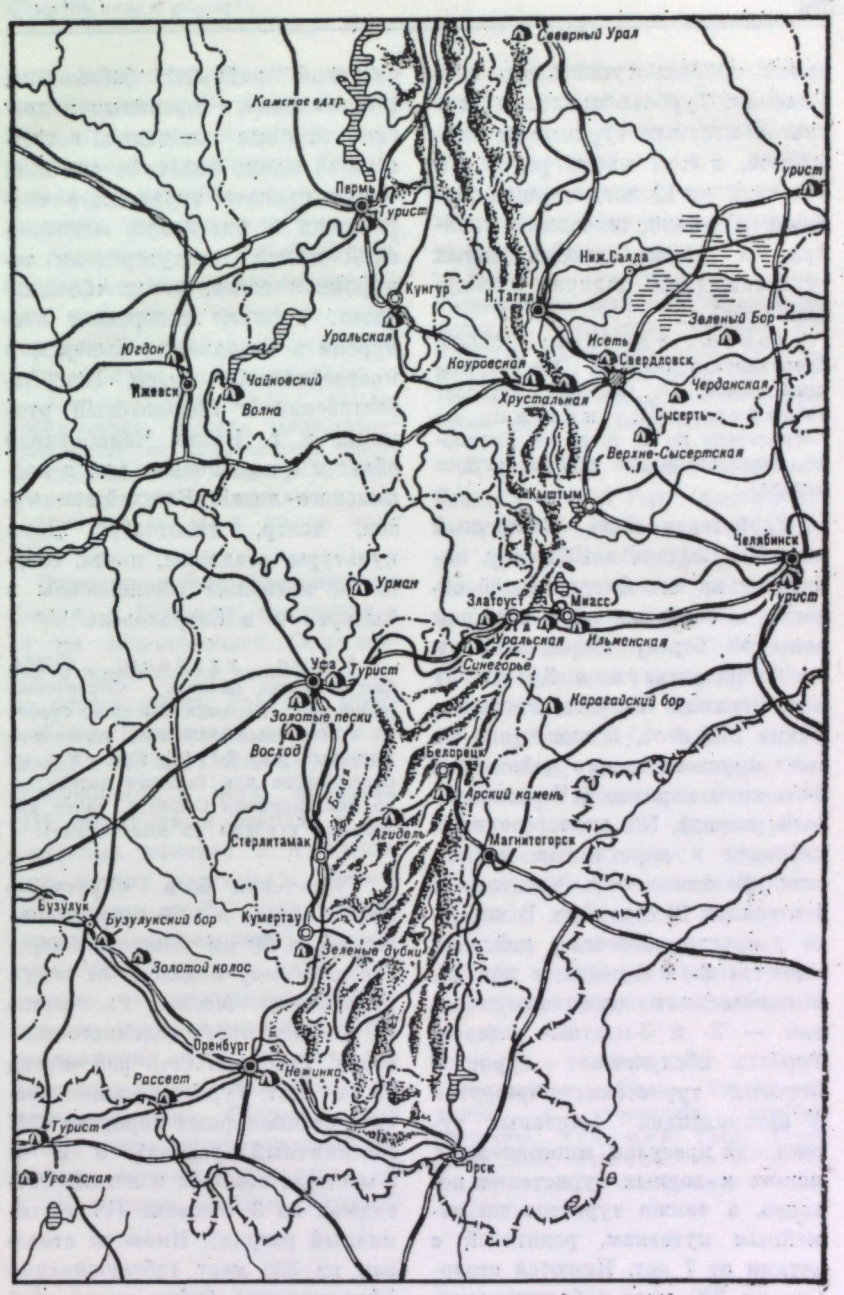

Схема размещения туристских объектов в районе Урала.

пункт проката туристского снаряжения. Турбаза принимает туристов местных туристских маршрутов, в том числе родителей с детьми от 12 лет, старшеклассников в период школьных каникул, а также самодеятельных туристов (при наличии свободных мест).

Адрес турбазы: 623070, Свердловская область, Первоуральский район, с. Слобода, турбаза; телефон: 3-74; проезд: из Свердловска по ж. д. до ст. Коуровка, далее автобусом турбазы (в дни заезда).

Туристская база «Солнечный камень». Создана в 1961 году, находится на юге Свердловской области в сосновом лесу таежной зоны на берегу озера в 65 км от Свердловска и в 3,5 км от пос. Верхняя Сысерть. Рассчитана на 560 мест, в том числе 60 мест круглогодичного действия в 2-этажном корпусе (IV гостиничный разряд), 500 мест сезонного действия в деревянных коттеджах. Сезонная сеть работает с 1 июня по 10 сентября. В корпусе круглогодичного действия имеются 3- и 4-местные номера, в помещениях сезонного действия — 2- и 3-местные номера. Турбаза обслуживает туристов местных туристских маршрутов с организацией 1-дневных туристских прогулок, многодневных пеших и водных туристских походов, а также туристов по семейным путевкам, родителей с детьми от 7 лет. Имеются столовая на 300 мест (обслуживание официантами), кафе, клуб, туристский кабинет, библиотека, танцевальная, спортивные и детские игровые площадки, естественный пляж, лодочная станция, пункт проката туристского снаряжения и инвентаря, медицинский пункт, междугородная телефонная связь, киоск «Союзпечать». Туристы совершают экскурсии в Свердловск, Сысерть, в краеведческий музей, Ново-Асбестовский и Родонитовый рудники, в г. Касли Челябинской области с посещением музея каслинского литья. Ближайшие музеи, театр, кинотеатры, Дома культуры, стадионы, почта, сберкасса, магазины расположены в Сысерти и в Свердловске.

Адрес турбазы: 624023, Свердловская область, Сысертский район, пос. Верхняя Сысерть, турбаза «Солнечный камень»; телефоны: Сысерть, 2-11-61; проезд: от Свердловска или Сысерти автобусом до пос. Верхняя Сысерть, далее автобусом турбазы (в дни заезда).

Туристская база «Хрустальная». Создана в 1960 году, расположена в 30 км западнее Свердловска в лесу недалеко от шоссе Свердловск — Москва. Рассчитана на 400 мест круглогодичного действия. Сезонная сеть рассчитана на 140 мест. Туристы размещаются в стационарных корпусах (III гостиничный разряд) в 2- и 3-местных номерах и летних коттеджах на 3 человека (IV гостиничный разряд). Имеются столовая на 320 мест (обслуживание официантами), буфет, туристский кабинет, клуб, библиотека, танцплощадка, спортгородок, зимний бассейн, душевой павильон, камера хранения, пункт проката туристского снаряжения. Обслуживаются туристы местных туристских маршрутов, в том числе родители с детьми от 12 лет, старшеклассники в период школьных каникул, а также самодеятельные туристы и автотуристы (при наличии свободных мест).

Адрес турбазы: 623151, Свердловская область, Первоуральский район, ст. Хрустальная, турбаза «Хрустальная»; телефон: Первоуральск, 2-44-54; проезд: из Свердловска по ж. д. до ст. Хрустальная.

Туристская база «Черданская». Создана в 1959 году, находится в 40 км юго-восточнее Свердловска в живописном сосновом бору на берегу пруда. Работает круглый год, рассчитана на 170 мест зимой и 630 мест летом. Туристы размещаются в двух корпусах (III гостиничный разряд) в 2—4-местных номерах и в 3-местных летних коттеджах. Имеются столовая на 300 мест (обслуживание официантами), буфет, туристский кабинет, клуб, библиотека, танцплощадка, спортгородок, душевой павильон, камера хранения, пункт проката туристского снаряжения, пляж, лодочная станция. Сберегательная касса, почта, междугородный телефон, магазин находятся в с. Черданцево. Турбаза обслуживает туристов местных туристских маршрутов, в том числе родителей с детьми от 12 лет, старшеклассников в период школьных каникул, а также самодеятельных туристов (при наличии свободных мест).

Адрес турбазы: 624020, Свердловская область, Сысертский район, с. Черданцево, турбаза; телефон: Черданцево, 9-43-44, 9-43-51; проезд: от автовокзала Свердловска автобусом Свердловск — Двуреченск до ст. «Черданцево».

Туристская база «Юность». Создана в 1974 году, расположена в 22 км от Тавды у с. Городище в лесу на берегу р. Тавды. Она работает летом, рассчитана на 200 человек. Туристы размещаются в 3-местных коттеджах (IV гостиничный разряд). Имеются столовая на 200 мест (самообслуживание), буфет, клуб, библиотека, спортплощадка, баня, камера хранения, пункт проката туристского инвентаря и снаряжения, пляж, лодочная станция. Обслуживаются туристы местных туристских маршрутов, а также родители с детьми от 12 лет и самодеятельные туристы (при наличии свободных мест).

Адрес турбазы: 623980, Свердловская область, Тавдинский район, с. Городище, турбаза «Юность»; телефон: Тавда, Городище, 3-54; проезд: по ж. д. до ст. Тавда, далее автобусом до с. Городище.

Северо-Осетинская АССР

Почти в самом центре Кавказа лежит территория Северной Осетии — автономной республики, входящей в состав Российской Федерации.

Разнообразны ее природные условия. На севере находится Моздокская, в центре — Осетинская равнины. На плодородных землях здесь снимают высокие урожаи пшеницы, подсолнечника, овощей, винограда. Южнее простираются Лесистый, Пастбищный, Скалистый хребты. На юге и юго-западе Северной Осетии находятся самые высокие хребты Большого Кавказа, которые разрезаны живописными глубокими ущельями: Цейским, Кассарским, Закинским и многими другими. По северным склонам Большого Кавказа спускаются более 100 ледников, длина крупнейшего из них — Караугомского — приближается к 15 км.

Климат на равнинах умеренно континентальный с мягкой, малоснежной зимой и умеренно жарким летом. В горах часты лавины. Леса преимущественно буковые и сосново-березовые. Выше 2 200 м склоны покрыты альпийскими лугами. Недра богаты полиметаллическими рудами и целебными минеральными водами.

В республике насчитывается 10 туристских комплексов и баз.

Алагирская туристская база. Создана в 1932 году, находится в Алагире в 40 км от Орджоникидзе на высоте 650 м над уровнем моря в 0,5 км от р. Ардон у подножия лесистого хребта на окраине города (у начала Военно-Осетинской дороги). Рассчитана на 252 места сезонного действия в летних домиках (IV гостиничный разряд). Работает с 20 мая по 30 сентября. Имеются 2-, 3-, 4-местные номера без удобств. Санузлы и душевые на территории. Турбаза обслуживает туристов всесоюзного и местных туристских маршрутов с организацией экскурсий, 1-дневных туристских прогулок и 1—2-дневных пеших туристских походов, а также родителей с детьми в возрасте от 7 лет, школьников, учащуюся молодежь, а также самодеятельных туристов (при наличии свободных мест). Имеются столовая на 80 мест (самообслуживание), туристский кабинет, библиотека с читальным залом, танцевальная и спортивные площадки, пункт проката туристского инвентаря и снаряжения, камера хранения, комната бытового самообслуживания, медицинский пункт, киоск «Сувениры». Отделение связи, сберегательная касса, магазин находятся рядом с турбазой в центре города. Туристы совершают экскурсии по Алагиру с посещением музея, по Орджоникидзе, по Военно-Осетинской дороге, прогулки и походы в Црауское ущелье, на г. Ганах. Ближайшие театры и филармония расположены в Орджоникидзе.

Турбаза имеет приют *«Куртат»*, который находится в 42 км от Алагира в Куртатинском ущелье на высоте 1 350 м над уровнем моря, вблизи р. Фиагдон, он рассчитан на 100 мест в стационарных палатках на 4 человека. Имеются пищеблок, санузел, душевая, спортивные площадки. Из приюта туристы совершают 1-дневные радиальные походы.

Адрес турбазы: 363200, Северо-Осетинская АССР, Алагир, ул. Ч. Басиевой, 131, турбаза; телефон: Алагир, 28-29; проезд: рейсовыми автобусами (автостанция № 1) или по ж. д. из Орджоникидзе.

Туристская база «Дзинага». Создана в 1971 году, находится в Дигорском ущелье в 1,5 км от Дзинаги на высоте 1 450 м над уровнем моря в живописном сосновом бору у слияния р. Караугомдона и р. Хареса. На территории много зелени. Выше в горы от турбазы начинаются субальпийские луга. Рассчитана на 410 мест сезонного действия в летних домиках (IV гостиничный разряд). Имеются 2-, 3-, 4-местные комнаты без удобств. Санузлы, душевые на территории. Работает с 30 мая по 1 октября. Турбаза обслуживает туристов местных туристских маршрутов с организацией экскурсий и 1-дневных туристских походов, а также родителей с детьми в возрасте от 7 лет, школьников, учащуюся молодежь и самодеятельных туристов (при наличии свободных мест). Имеются столовая на 180 мест (самообслуживание), кафе, клуб, туристский кабинет, библиотека с читальным залом, танцевальная, спортивные и детские игровые площадки, пункт проката туристского инвентаря и снаряжения, камера хранения, комната бытового самообслуживания, медицинский пункт, междугородная телефонная связь, киоски «Союзпечать», «Сувениры», по продаже предметов первой необходимости, стоянка для легковых автомобилей. Отделение связи, сберегательная касса, магазин находятся в 1,5 км от турбазы в сел. Дзинага. Туристы совершают экскурсии в ущелье Бартуй, на панорамную площадку Гуларского перевала, в «Долину коварства и любви», участвуют в походах на поляну Таймази и на «Райскую поляну». Ближайшие музеи, театр, кинотеатры, филармония, Дома культуры, стадион расположены в Орджоникидзе.

Адрес турбазы: 363000, Северо-Осетинская АССР, Ирафский район, сел. Дзинага, турбаза; проезд: из Орджоникидзе рейсовым автобусом (от автостанции № 1).

Туристская база «Зарамаг». Создана в 1962 году, находится в сел. Нижний Зарамаг в 60 км от Алагира и в 102 км от Орджоникидзе на высоте 1 800 м над уровнем моря на берегу р. Адайдон. В окрестностях базы много минеральных источников. Рассчитана на 370 мест сезонного дей-

ствия в зданиях летнего типа и летних домиках (IV гостиничный разряд). Работает с 28 мая по 29 сентября. В помещениях — 2-, 3-местные номера без удобств. Санузлы и душевые на территории. Турбаза обслуживает туристов всесоюзных и местных туристских маршрутов с организацией экскурсий, однодневных туристских прогулок, пеших туристских походов, а также родителей с детьми в возрасте от 7 лет, школьников, учащуюся молодежь и самодеятельных туристов (при наличии свободных мест). Имеются столовая на 180 мест (самообслуживание), кафе, клуб, туристский кабинет, танцевальная и спортивные площадки, летний открытый бассейн, бильярдная, пункт проката туристского инвентаря и снаряжения, камера хранения, комната бытового самообслуживания, медицинский пункт. Отделение связи, сберегательная касса, магазины находятся в 300 м от турбазы в сел. Нижний Зарамаг. Туристы совершают экскурсии в с. Нар, в Дом-музей К. Л. Хетагурова, по горным долинам и ущельям Туалгома, к Тибским нарзанам. Ближайшие кинотеатры, Дома культуры, стадионы расположены в Алагире.

Турбаза имеет приют *«Калаки»*, который находится в 16 км от нее в небольшом сел. Калаки на пути к Мамисонскому перевалу. Приют рассчитан на 60 мест в летних домиках, имеется очаг для приготовления пищи. Туристы находятся на полном самообслуживании.

Адрес турбазы: 363000, Северо-Осетинская АССР, Алагирский район, сел. Зарамаг, турбаза; телефон: Зарамаг, турбаза; проезд: от Орджоникидзе (автостанция № 1) рейсовым автобусом.

Туристская база «Кахтисар». Создана в 1972 году, находится в 3 км от сел. Кобан и в 35 км от Орджоникидзе на высоте 1 500 м над уровнем моря в районе Скалистого хребта у перевала Пуртский завал. Рассчитана на 260 мест сезонного действия в летних домиках (IV гостиничный разряд). Работает с 30 мая по 1 октября. В корпусе круглогодичного действия имеются 2- и 3-местные номера без удобств. Санузлы и душевые на территории. Турбаза обслуживает туристов местных туристских маршрутов с организацией экскурсий, 1-дневных туристских прогулок, 2—10-дневных пеших туристских походов, а также школьников, учащуюся молодежь и самодеятельных туристов (при наличии свободных мест). Имеются столовая на 180 мест (самообслуживание), кафе, концертный зал, туристский кабинет, библиотека с читальным залом, танцевальная, спортивные и игровые площадки, игровые комнаты, пункт проката туристского инвентаря и снаряжения, камера хранения, комната бытового самообслуживания, медицинский пункт, междугородная телефонная связь, киоск «Союзпечать», стоянка для

легковых автомобилей, фуникулер. Турбаза оказывает услуги: продажа авиационных и железнодорожных билетов. Отделение связи, сберегательная касса, магазин находятся в 5 км от турбазы в сел. Даргавс. Туристы совершают экскурсии к историческим и этнографическим памятникам; прогулки и походы к Мидагробинским водопадам, сталактитовым пещерам, на ледники и горные вершины. Ближайшие музеи, театр, кинотеатры, филармония, Дома культуры, стадионы расположены в Орджоникидзе.

Адрес турбазы: 363128, Северо-Осетинская АССР, Пригородный район, с. Даргавс, турбаза; проезд: из Орджоникидзе (автовокзал № 2) рейсовым автобусом до ост. «Бремсберг».

Орджоникидзевская туристская база. Создана в 1957 году, находится в центральной части Орджоникидзе. Рассчитана на 311 мест, в том числе 209 мест круглогодичного действия в 6-этажном корпусе (III гостиничный разряд) и 102 места сезонного действия в летних домиках (IV гостиничный разряд). Сезонная сеть работает с мая по сентябрь. В корпусе круглогодичного действия имеются 2-, 3-, 4-местные номера без удобств. Санузлы, душевые на этажах. Турбаза обслуживает туристов всесоюзных и местных туристских маршрутов с организацией экскурсий и 1-дневных прогулок, а также родителей с детьми в возрасте от 7 лет, школьников, учащуюся молодежь и самодеятельных туристов (при наличии свободных мест). Имеются столовая на 150 мест (самообслуживание), буфет, туристский кабинет, библиотека с читальным залом, танцевальная и спортивные площадки, пункт проката туристского инвентаря и снаряжения, камера хранения, комната бытового самообслуживания, медицинский пункт, междугородная телефонная связь, киоск по продаже предметов первой необходимости. Турбаза оказывает услуги: глажение и ремонт одежды, продажа авиационных и железнодорожных билетов. Отделение связи, сберегательная касса, магазины находятся рядом с турбазой. Там же расположены музеи, театр, кинотеатры, филармония, Дома культуры, стадионы. Туристы совершают экскурсии и прогулки по Орджоникидзе, его музеям и памятным местам, по Военно-Грузинской и Военно-Осетинской дорогам, в Куртатинское и Даргавское ущелья, в дендрарий, на горы Лысую, Тарскую, Фетхуз, по Суаргомскому ущелью и «Санибанской кругосветке».

Адрес турбазы: 362008, Северо-Осетинская АССР, Орджоникидзе, ул. Ноя Бауцидзе, 1, турбаза; телефон: 5-50-72, 5-81-71, 5-85-44; проезд: от ж.-д. вокзала Орджоникидзе трамваями до ост. «Пл. Героев», от автостанции трамваями; от аэропорта рейсовым автобусом до ж.-д. вокзала, далее трамваем.

Туристская база «Редант». Создана в 1958 году, находится в Орджоникидзе в 7 км от центра города на левом берегу Те-

река при въезде в Дарьяльское ущелье на автотрассе Военно-Грузинской дороги. Рассчитана на 336 мест, в том числе 120 мест круглогодичного действия в корпусе (III гостиничный разряд) и 216 мест сезонного действия в летних домиках (IV гостиничный разряд). Сезонная сеть работает с мая по сентябрь. В корпусе круглогодичного действия имеются 3- и 4-местные номера без удобств. Санузлы, душевые на этажах и территории турбазы. Турбаза обслуживает туристов всесоюзных и местных туристских маршрутов с организацией экскурсий, 1-дневных туристских прогулок, пеших туристских походов, а также школьников, учащуюся молодежь, автотуристов по путевкам, самодеятельных туристов (при наличии свободных мест). Имеются столовая на 180 мест (самообслуживание), буфет, клуб, туристский кабинет, библиотека с читальным залом, танцевальная и спортивные площадки, пункт проката туристского инвентаря и снаряжения, медицинский пункт, камера хранения, комната бытового самообслуживания, междугородная телефонная связь. Территория базы утопает в зелени. Турбаза оказывает услуги: продажа билетов в театры и кино, авиационных и железнодорожных билетов. Туристы совершают те же экскурсии, что и туристы с Орджоникидзевской турбазы. Ближайшие музеи, театр, кинотеатры, филармония, Дома культуры, стадионы расположены в городе.

Адрес турбазы: 362009, Северо-Осетинская АССР, Орджоникидзе, Первый редант, турбаза «Редант»; телефон: Орджоникидзе, 5-35-19, 5-67-64; проезд: от ж.-д. вокзала Орджоникидзе любым трамваем до ост. «Пл. Штыба», далее автобусами до ост. «Санаторий «Осетия».

Туристская база «Терек». Создана в 1972 году, находится в курортной зоне Орджоникидзе в 5 км от его центра на высоте 700 м над уровнем моря на Военно-Грузинской дороге. Рассчитана на 380 мест сезонного действия. Работает с 15 мая по 8 октября. Имеются 2-, 3-, 4-местные номера, в палатках проживают по 4 человека. Санузлы и умывальные в отдельных зданиях. Турбаза обслуживает туристов всесоюзных и местных туристских маршрутов, с организацией экскурсий, 1-дневных туристских прогулок, 2—5-дневных пеших туристских походов, а также туристов по семейным путевкам с детьми в возрасте от 7 лет, школьников, учащуюся молодежь и самодеятельных туристов (при наличии свободных мест). Имеются ресторан, столовая на 200 мест (самообслуживание), кафе, клуб, туристский кабинет, библиотека с читальным залом, танцевальная, спортивные и детские игровые площадки, гимнастический городок, игровые комнаты, пункт проката туристского инвентаря и снаряжения, комната бытового самообслуживания, камера хранения, медицинский пункт, междугородная телефонная связь, киоски «Союзпечать», «Сувениры», по продаже предметов первой необходимости. Территория озеленена и благоустроена. Турбаза оказывает услуги: продажа билетов в театры и кино, авиационных и железнодорожных билетов. Почта, сберегательная касса, магазины находятся в центре города. Туристы совершают экскурсии, аналогичные экскурсиям, организуемым Орджоникидзевской базой. Ближайшие музеи, театр, кинотеатры, филармония, Дома культуры, стадионы расположены в Орджоникидзе.

Турбаза имеет два горных приюта. Приют *«Ларс»* находится в 30 км от Орджоникидзе на Военно-Грузинской дороге на берегу Терека. Рассчитан на 50 мест в летних домиках. Туристы находятся на полном самообслуживании. Приют *«Суаргоми»* расположен в Суаргомском ущелье в 38 км от Орджоникидзе. Рассчитан на 60 мест в стационарных палатках. Туристы находятся на полном самообслуживании.

Адрес турбазы: 362009, Северо-Осетинская АССР, Орджоникидзе, Первый редант, турбаза «Терек»; телефоны: Орджоникидзе, 5-37-81, 5-54-69; проезд: из Орджоникидзе автобусом или маршрутным такси.

Туристская база «Урсдон». Создана в 1972 году, находится в Дигорском районе в 15 км от Дигоры и в 80 км от Орджоникидзе в предгорьях Лесистого хребта вблизи от известных Кара-Урсдонских минеральных источников на высоте 900 м над уровнем моря. Рассчитана на 440 мест сезонного действия в летних домиках (IV гостиничный разряд). Работает с 15 мая по 4 октября. Имеются 2- и 3-местные комнаты без удобств. Санузлы, душевые на территории. Турбаза обслуживает туристов местных туристских маршрутов с организацией экскурсий, 1-дневных туристских прогулок, пеших туристских походов, а также туристов по семейным путевкам, родителей с детьми в возрасте от 7 лет, школьников, учащуюся молодежь и самодеятельных туристов (при наличии свободных мест). Имеются столовая на 430 мест (самообслуживание), кафе, клуб, туристский кабинет, библиотека с читальным залом, танцевальная, спортивные и игровые площадки, летний открытый бассейн, пункт проката туристского инвентаря и снаряжения, камера хранения, комната бытового самообслуживания, медицинский пункт, отделение связи, междугородная телефонная связь, киоск по продаже предметов первой необходимости, стоянка для легковых автомобилей. Турбаза оказывает услуги: продажа авиационных и железнодорожных билетов. Сберегательная касса, магазины находятся в 4 км от турбазы в с. Урсдон. Туристы совершают экскурсии в Дигору, Орджоникидзе, в Цейское ущелье, к Саурским водопадам, прогулки и походы к

минеральным источникам, в район Караугомского ледника. Ближайшие музеи, театр, филармония находятся в Орджоникидзе.

Адрес турбазы: 363000, Северо-Осетинская АССР, Дигорский район, турбаза «Урсдон»; телефон: Дигора, 9-72-42; проезд: из Орджоникидзе (автовокзал № 1) рейсовым автобусом до конечной остановки.

Туристский комплекс «Цей». Создан в 1980 году, находится в Цейском ущелье рядом с Северо-Осетинским государственным заповедником в 9 км от пос. Бурон, в 60 км от Алагира и в 110 км от Орджоникидзе на высоте 1869 м над уровнем моря на берегу р. Цейдон среди живописного соснового леса у подножия покрытых вечными снегами вершин Адай-Хох и Уилпата. Комплекс объединяет три туристские базы «Цей-1», существующую с 1923 года, «Цей-2», постройки 1926 и 1970 годов, и комфортабельный 6-этажный корпус «Цей-3», сооруженный в 1978 году. Рассчитан на 940 мест, в том числе 200 мест круглогодичного действия в зимнем корпусе (III гостиничный разряд) и 740 мест сезонного действия в зданиях летнего типа и летних домиках (IV гостиничный разряд). Сезонная сеть работает с мая по сентябрь. В корпусе круглогодичного действия имеются 2- и 3-местные номера со всеми удобствами, в помещениях сезонного действия — 2—6-местные номера, санузлы и душевые на территории. Комплекс обслуживает туристов всесоюзных и местных туристских маршрутов с организацией экскурсий, 1-дневных туристских прогулок, пеших туристских походов и горнолыжного катания, а также родителей с детьми в возрасте от 7 лет, школьников, учащуюся молодежь и самодеятельных туристов (при наличии свободных мест). Имеются столовые на 540 мест (самообслуживание и обслуживание официантами), буфет, бар, киноконцертный зал, клуб, летний кинотеатр, летняя эстрадная площадка, туристский кабинет, библиотека с читальным залом, танцевальные, спортивные и игровые площадки, бильярдная, фотоателье, пункт проката туристского инвентаря и снаряжения, камеры хранения, комнаты бытового самообслуживания, медицинский пункт, отделение связи, киоски «Союзпечать» и по продаже предметов первой необходимости, стоянка для легковых автомобилей, универмаг курортторга, канатные дороги и трассы для горнолыжного спуска. Комплекс оказывает услуги: продажа авиационных и железнодорожных билетов. Туристы совершают экскурсии по окрестностям базы, к памятникам осетинского зодчества, к водопадам, в Сказский лес, прогулки и походы на Цейский ледник, панорамный пункт пика Турист. Ближайшие музеи, театр, кинотеатры, филармония, Дома культуры, стадионы расположены в Алагире и Орджоникидзе.

Адрес комплекса: 363000, Северо-Осетинская АССР, Алагирский район, сел. Цей, туркомплекс «Цей»; телефон: 1-39, 1-44; проезд: от Орджоникидзе (автостанция № 1) рейсовым автобусом до ост. «Ул. Генерала Пинева, 25».

Туристская база «Юность». Создана в 1971 году, находится в 5 км от районного центра Дигора и в 70 км от Орджоникидзе в предгорьях Лесистого хребта на берегу р. Урсдон в живописной роще на высоте 800 м над уровнем моря. Рассчитана на 390 мест сезонного действия в летних домиках (IV гостиничный разряд). Имеются 2- и 3-местные номера. Санузлы, душевые на территории. Работает с 15 мая по 1 октября. Турбаза обслуживает туристов местных туристских маршрутов с организацией экскурсий, 1-дневных туристских прогулок и пеших туристских походов, а также родителей с детьми в возрасте от 7 лет, школьников, учащуюся молодежь и самодеятельных туристов (при наличии свободных мест). Имеются столовая на 430 мест (самообслуживание), буфет, клуб, туристский кабинет, библиотека с читальным залом, танцевальная, спортивные и детские игровые площадки, летний открытый бассейн, пляж, пункт проката туристского инвентаря и снаряжения, камера хранения, комната бытового самообслуживания, медицинский пункт, междугородная телефонная связь, киоски «Союзпечать», «Сувениры», по продаже предметов первой необходимости. Турбаза оказывает услуги: продажа авиационных и железнодорожных билетов. Отделение связи, сберегательная касса, магазины находятся в Дигоре. Туристы совершают экскурсии по Урсдонскому ущелью, к «Чертову мосту», Дому-музею Цаголова, Саурским водопадам. Ближайшие музеи, театр, филармония, кинотеатры и стадионы расположены в Орджоникидзе.

Адрес турбазы: 363400, Северо-Осетинская АССР, Дигора, турбаза «Юность»; телефон: Дигора, 9-17-35; проезд: из Орджоникидзе (от автовокзала № 1) рейсовым автобусом до ост. «Дигорский питомник».

Смоленская область

Смоленская область расположена на Восточно-Европейской равнине. Она имеет волнистый рельеф, возвышенности чередуются с низинами. В области много рек и озер. Около трети территории области занимают леса. В основном это мелколиственные породы — береза, осина, ольха. Климат области умеренно континентальный.

В области развито машиностроение, металлообработка, химическая, приборостроительная, электротехническая и легкая промышленность, ведется добы-

ча торфа. Сельское хозяйство специализируется на выращивании льна и картофеля, молочно-мясном животноводстве.

Находясь у западных рубежей Русского государства, смоленская земля на протяжении своей истории не раз была опорным пунктом в борьбе русского народа против иноземных захватчиков. В годы Великой Отечественной войны на смоленской земле проходили тяжелые бои.

Смоленская область — родина многих выдающихся людей нашей страны. Среди них композитор М. И. Глинка, ученый-путешественник Н. М. Пржевальский, ученый-почвовед В. В. Докучаев, скульптор и художник М. О. Микешин, всемирно известный скульптор С. Т. Конепков, поэты М. В. Исаковский и А. Т. Твардовский, выдающиеся рабочие-революционеры П. А. Алексеев и П. А. Моисеенко, первый в мире космонавт Ю. А. Гагарин.

Административный, промышленный и культурный центр области Смоленск имеет богатую историю. Он известен с IX века. Сохранились мощные крепостные стены конца XVI века, создателем которых был известный русский зодчий — «горододелец», строитель стен и башен Белого города в Москве Федор Конь, Успенский собор XVII века и др.

В 18 км от города вблизи с. Талашкино расположен знаменитый «Талашкинский теремок», где в настоящее время работает филиал смоленского областного краеведческого музея с редкими коллекциями прикладного искусства.

В области действуют 4 туристских учреждения.

Туристская база «Верхнеднепровская». Создана в 1973 году, находится в 15 км от Сафропово в 70 км от Смоленска в лесу на берегу Днепра. Рассчитана на 400 мест, в том числе 200 мест круглогодичного действия в 2-этажных корпусах, 200 мест сезонного действия в летних домиках. Сезонная сеть работает с июня по сентябрь. В корпусе круглогодичного действия имеются 3-местные номера без удобств, в помещениях сезонного действия — 2-местные номера. Имеется кафе на 50 мест (самообслуживание).

Адрес турбазы: 215770, Смоленская область, Дорогобужский район, пос. Верхнеднепровский, турбаза «Верхнеднепровская»; проезд: от ж.-д. ст. Сафропово Московской ж. д. рейсовым автобусом до пос. Верхнеднепровский.

Туристская гостиница «Россия». Создана в 1980 году, находится в Смоленске. Рассчитана на 507 мест круглогодичного действия в корпусе (высший «Б» гостиничный разряд). Имеются 1- и 2-местные номера со всеми удобствами. Гостиница обслуживает туристов всесоюзных и местных маршрутов с организацией экскурсий. Имеются ресторан на 300 мест, два банкетных зала, кафе, буфеты, конференц-зал на 360 мест, парикмахерская,

междугородная телефонная связь, киоски «Союзпечать», «Сувениры», по продаже предметов первой необходимости, стоянка для легковых автомобилей, камера хранения. Гостиница оказывает услуги: глажение и ремонт одежды, ремонт и чистка обуви, срочная стирка и химчистка, вызов такси, продажа билетов в театры и кино. Туристы совершают экскурсии по Смоленску и его музеям, в с. Талашкино.

Адрес гостиницы: 214000, Смоленск, ул. Дзержинского, 23/2, тургостиница «Россия»; телефоны: 3-95-62, 9-64-96, 3-92-01; проезд: рейсовым автобусом.

Туристская база «Соколья гора». Создана в 1976 году, находится в 18 км от Смоленска в излучине Днепра. Рассчитана на 503 места, в том числе 368 мест круглогодичного действия в 2- и 5-этажных корпусах (III гостиничный разряд), 135 мест сезонного действия в летних домиках (IV гостиничный разряд). Сезонная сеть работает с июня по сентябрь. В корпусе круглогодичного действия имеются 2- и 3-местные номера, в помещениях сезонного действия 2-местные номера. Турбаза обслуживает туристов местных туристских маршрутов с организацией 1-дневных туристских прогулок, 2—6-дневных пеших, водных туристских походов, экскурсий, а также туристов по семейным путевкам, родителей с детьми в возрасте от 7 лет. Имеются столовая на 350 мест (обслуживание официантами), кафе, буфет, бар, клуб со зрительным залом на 250 мест, туристский кабинет, библиотека, танцевальная, спортивные и детские игровые площадки, туристская полоса препятствий, дорожки здоровья, зал игровых автоматов, бильярдная, пляж, лодочная станция, пункт проката туристского инвентаря и снаряжения, междугородная телефонная связь, киоск «Союзпечать». Туристы совершают экскурсии по Смоленску и его музеям, в с. Талашкино. Ближайшие музеи, театр, кинотеатры, Дома культуры, стадионы расположены в Смоленске.

Адрес турбазы: 216680, Смоленск, п/о Митино, турбаза «Соколья гора»; телефон: 7-33-92, 7-34-60; проезд: от ж.-д. вокзала Смоленска пригородным поездом до ст. «Соколья гора» или рейсовым автобусом от Колхозной пл. Смоленска до турбазы.

Автотуристская база «Хвойная». Создана в 1963 году, находится в 10 км от Смоленска, в 2 км севернее авторазвилки магистрали Москва — Минск. Рассчитана на 450 мест, в том числе 200 мест круглогодичного действия в 1-, 2-этажных корпусах (III гостиничный разряд), 200 мест сезонного действия в летних домиках (IV гостиничный разряд), 50 мест в палатках для размещения самодеятельных автотуристов. Сезонная сеть работает с июня по сентябрь. В корпусе круглогодичного действия имеются 2- и 3-местные номера без удобств, в помещениях сезон-

ного действия — 2-местные номера. В палатках проживают по 2 человека. Турбаза обслуживает туристов местных туристских маршрутов с организацией 1-дневных туристских прогулок, экскурсий, а в летнее время — школьников, автотуристов. Имеются филиал ресторана, столовая на 230 мест (самообслуживание), клуб, туристский кабинет, библиотека, танцевальная и спортивная площадки, пункт проката туристского инвентаря и снаряжения, медицинский пункт, стоянка для легковых автомобилей, эстакада, мойка для автомобилей. В 2 км от автотурбазы находятся станция технического обслуживания автомобилей и автозаправочная станция. Почта, междугородный переговорный пункт — в 100 м от автотурбазы в мотеле «Феникс». Туристы совершают экскурсии в Смоленск и его музеи, в с. Талашкино. Ближайшие музеи, театр, кинотеатры, Дома культуры, стадионы расположены в Смоленске.

Адрес автотурбазы: 214000, Смоленск-28, автотурбаза «Хвойная»; телефоны: 3-49-06, 7-22-35; проезд: от Колхозной пл. Смоленска рейсовым автобусом до ост. «Мотель».

Ставропольский край

Занимающий центральную часть Северного Кавказа Ставропольский край — один из старейших районов массового туризма и альпинизма. Любителей путешествий больше всего привлекают в Ставрополье район Кавказских Минеральных Вод и Карачаево-Черкесская автономная область.

Здесь все благоприятствует проведению походов и экскурсий; прекрасные природные условия и климат, разнообразие и красота ландшафта, возможность выбрать любой маршрут по своим силам и интересам. Особенно живописны горные районы Карачаево-Черкессии — Теберда, Домбай и Архыз, расположенные в непосредственной близости от Главного Кавказского хребта. Прекрасна панорама горных массивов, заснеженных гребней, могучих ледников, высокогорных озер и водопадов, которая развертывается перед путешественником с любой горной вершины, перевала.

Зима в районе Архыза, Домбая и Теберды отличается обилием теплых солнечных дней и тихой, почти безветренной погодой, что при постоянстве обильного снежного покрова позволяет заниматься горнолыжным спортом.

Исключительно разнообразны растительность и животный мир созданного в окрестностях Теберды государственного заповедника и его Архызского отдела. Дремучие пихтовые леса, лиственница, бук и дуб, береза и клен, заросли рододендрона, кавказской черники, субальпийские луга и альпийские лужайки — все это можно увидеть в заповеднике. Привольно чувствуют себя здесь и животные: бурые медведи, кабаны, серны и пятнистые олени, туры и косули.

Иная картина в Кавказских Минеральных Водах. Среди степных просторов южной части Ставропольской возвышенности вокруг Пятигорска и Железноводска высятся 18 гор-лакколитов во главе с Бештау (1 402 м). Более 150 лет назад у минеральных источников возникли курорты: сначала Пятигорск и Кисловодск, а затем Железноводск и Ессентуки.

Как сами города-курорты, так и их окрестности весьма живописны и благоустроены. У каждого свои особенности и даже свой микроклимат. Здесь много памятных мест, связанных с историческими и историко-революционными событиями, с именами замечательных людей: А. С. Пушкина, М. Ю. Лермонтова, Л. Н. Толстого, В. Г. Белинского, Н. А. Ярошенко, С. М. Кирова, Г. К. Орджоникидзе, Г. Г. Анджиевского.

Ставрополь — промышленный и культурный центр Ставропольского края. Он расположен в центре Предкавказья, на Ставропольской возвышенности.

История города связана с именами многих выдающихся людей. В 1778—1784 годах Ставропольскую крепость неоднократно посещал А. В. Суворов. Здесь останавливался по пути в Иран русский писатель и дипломат А. С. Грибоедов. В 1820 и 1829 годах в Ставрополь приезжал А. С. Пушкин. Город посещали русский хирург Н. И. Пирогов, писатель Л. Н. Толстой, здесь жил осетинский поэт-демократ и общественный деятель К. Л. Хетагуров. В Ставропольской гимназии учился Герман Лопатин, впоследствии друг К. Маркса, первый переводчик «Капитала» на русский язык.

В крае 10 туристских учреждений.

Туристский кемпинг. Создан в 1976 году, находится в Ставрополе. Рассчитан на 260 мест сезонного действия, в том числе в летних домиках 240 мест и 20 мест в палатках. Работает с мая по сентябрь. В помещениях 2- и 3-местные номера. Кемпинг принимает автотуристов с организацией экскурсионного обслуживания, а также школьников. Имеются кафе на 92 места (самообслуживание), буфет, танцевальная и спортивные площадки, стоянка для легковых автомобилей, камера хранения. Туристы совершают экскурсии по Ставрополю, в города Кавминвод, Теберду, Домбай. Ближайшие музеи, театр, кинотеатры, цирк, Дома культуры, стадионы расположены в Ставрополе.

Адрес кемпинга: Ставрополь, ул. Герцена, 102, кемпинг; телефон: 5-35-13; проезд: от аэропорта и ж.-д. вокзала рейсовым транспортом.

Туристская гостиница «Турист». Создана в 1981 году, находится в центре Ставрополя. Рассчитана на 416 мест круглогодичного действия в 8-этажном корпусе (высший «Б» гостиничный разряд) с 1- и 2-местными номерами со всеми удобствами. Гостиница принимает туристов всесоюзных и местных туристских маршрутов с организацией экскурсионного обслуживания, а также туристов по семейным путевкам, родителей с детьми в возрасте от 7 лет, школьников, учащуюся молодежь. Имеются ресторан на 250 мест, бар на 110 мест, медицинский пункт, парикмахерская, междугородная телефонная связь, киоски «Союзпечать», «Сувениры», по продаже предметов первой необходимости, стоянка для легковых автомобилей, отделение связи. Гостиница оказывает услуги: глажение и ремонт одежды, ремонт и чистка обуви, срочная стирка и химчистка, вызов такси, продажа авиационных и железнодорожных билетов. Туристы совершают экскурсии по Ставрополю, в города Кавминвод, Теберду, Домбай.

Адрес гостиницы: 355003, Ставрополь, ул. Ленина, 273, тургостиница «Турист»; телефоны: 5-05-55, 5-19-43; проезд: от аэропорта и ж.-д. вокзала рейсовым транспортом.

Туристская гостиница «Бештау». Создана в 1977 году, находится в Пятигорске в районе Кавказских Минеральных Вод в жилом районе «Белая Ромашка» у западного склона г. Машук. Рассчитана на 510 мест круглогодичного действия в 7-этажном корпусе (I гостиничный разряд) с 2- и 3-местными номерами со всеми удобствами. Гостиница обслуживает туристов всесоюзных и местных туристских маршрутов с организацией 1-дневных туристских прогулок в район гор Развалка, Тупая, Острая, Медовая, на г. Машук и экскурсий, а также туристов по семейным путевкам, родителей с детьми от 7 лет. Имеются ресторан на 400 мест, кафе, есть клуб с кинозалом на 200 мест, туристский кабинет, спортивная площадка, туристская полоса препятствий, пункт проката туристского инвентаря и снаряжения, междугородная телефонная связь, киоск Книготорга. Гостиница оказывает услуги: глажение и ремонт одежды, ремонт и чистка обуви, вызов такси, продажа билетов в театры и кино. Туристы совершают экскурсии по Пятигорску, в Кисловодск, Железноводск, Ессентуки, Теберду и пос. Домбай. Ближайшие музеи, театр, кинотеатры, Дома культуры, стадионы расположены в городе.

Адрес гостиницы: 357539, Ставропольский край, Пятигорск, ул. П. Лумумбы, 17, тургостиница «Бештау»; телефон: 9-96-57; проезд: от аэропорта Минводы и ж.-д. вокзала Пятигорска рейсовым транспортом.

Туристский гостиничный комплекс «Велинград». Создан в 1975 году, находится в западной части города-курорта Кисловодска. Расположен на хорошо освещаемой солнцем левобережной террасе р. Аликоновки, рядом с озером. По обоим берегам озера раскинулся парк. Рассчитан на 2 011 мест, в том числе 1 797 мест круглогодичного действия в трех 7-этажных корпусах (I гостиничный разряд), 144 места сезонного действия — в филиале комплекса и 70 мест в приюте *«Медовые водопады»*. Имеются 2- и 3-местные номера со всеми удобствами. Туркомплекс обслуживает туристов всесоюзных и местных туристских маршрутов с организацией 1-дневных туристских прогулок, 3—5-дневных пеших туристских походов в приют *«Медовые водопады»*, по туристской тропе, проходящей по склонам Джинальского хребта, в ущелье Березовки и другие. Имеются ресторан на 1 000 мест, буфеты, бар, туристский кабинет, библиотека, спортивные площадки, пляж, пункт проката туристского инвентаря и снаряжения, медицинский пункт, парикмахерская, междугородная телефонная связь, киоск «Союзпечать», почтовое отделение, камера хранения, дискотека, пункт звукозаписи. Туркомплекс оказывает услуги: глажение одежды, чистка обуви, вызов такси, продажа билетов в кино, авиационных и железнодорожных билетов. Туристы совершают экскурсии по Кисловодску и его музеям, в Пятигорск, Ессентуки, Железноводск, Нальчик, Домбай, Приэльбрусье. Ближайшие музеи, театры, кинотеатры, Дома культуры, стадионы расположены в Кисловодске.

Адрес туркомплекса: 357734, Ставропольский край, Кисловодск-34, туркомплекс «Велинград»; телефон: 5-37-39; проезд: от аэропорта Минводы и ж.-д. вокзала Кисловодска рейсовым транспортом.

Туристский комплекс «Озерный». Создан в 1979 году, находится в районе Кавказских Минеральных Вод в Пятигорске. Расположен в 100 м от р. Подкумок и искусственного озера. На территории туркомплекса искусственные посадки из смешанных деревьев. Рассчитан на 950 мест, в том числе 322 места круглогодичного действия в 2- и 3-этажных корпусах (I и III гостиничный разряд) и 628 мест сезонного действия в летних домиках. Сезонная сеть работает с мая по сентябрь. В корпусах круглогодичного действия 2-, 3-, 4-местные номера, в помещениях сезонного действия — 2- и 3-местные номера. Туркомплекс обслуживает туристов всесоюзных и местных туристских маршрутов с организацией 1-дневных туристских прогулок в район гор Бештау, Развалка, Тупая, Острая, Железная, в Долину Нарзанов и экскурсий, а также туристов по семейным путевкам, родителей с детьми от 7 лет. Имеются ресторан на 570 мест, буфет, бар, летний кинотеатр, туристский кабинет, туристская полоса препятствий, дорожки здоровья, спортивные и детские игровые площадки, теннисный корт, оборудован-

ный пляж, лодочная станция, пункт проката туристского инвентаря и снаряжения, медицинский пункт, киоск «Союзпечать», стоянка для легковых автомобилей, отделение связи, камера хранения. Туристы совершают экскурсии по Пятигорску, в Кисловодск, Железноводск, Ессентуки, в пос. Домбай. Ближайшие музеи, театр, кинотеатры, стадионы расположены в Пятигорске.

Адрес туркомплекса: 357537, Ставропольский край, туркомплекс «Озерный»; телефоны: 9-79-39, 5-07-74; проезд: от аэропорта Минводы рейсовым транспортом, по ж. д. до ст. Пятигорск.

Туристская база «Ромашка». Создана в 1964 году, находится в черте города Пятигорска, в районе «Белая ромашка». Рассчитана на 360 мест, в том числе 250 мест круглогодичного действия в отапливаемых сборно-щитовых домиках (IV гостиничный разряд) и 110 мест в палатках для размещения самодеятельных туристов. В помещениях — 3-местные номера. В палатках проживают по 4 человека. Турбаза обслуживает туристов всесоюзных и местных туристских маршрутов с организацией 1-дневных туристских прогулок в район гор Бештау, Машук, Развалка, Змейка, Юца, Железная, Лысая, Большое седло, Малое седло и 2—3-дневных пеших туристских походов, экскурсий. Имеются столовая на 220 мест (самообслуживание), кафе, клуб с кинозалом на 180 мест, туристский кабинет, танцевальная площадка, пункт проката туристского инвентаря и снаряжения, медицинский пункт, стоянка для легковых автомобилей, камера хранения, очаг для самостоятельного приготовления пищи. Почта, сберегательная касса, магазин находятся в 200 м от турбазы. Туристы совершают экскурсии в Пятигорск, Кисловодск, Ессентуки, Железноводск, Нальчик, Домбай, Приэльбрусье. Ближайшие музеи, театры, кинотеатры расположены в Пятигорске.

Адрес турбазы: 357527, Пятигорск, ст. Лермонтовская, турбаза «Ромашка»; телефон: 9-38-47, 9-38-49; проезд: городским транспортом.

Карачаево-Черкесская автономная область

Расположена вблизи Главного Кавказского хребта. Это один из чудесных уголков нашей страны, отличающийся разнообразием и красотой природы. Воздух здесь сухой и чистый. Много солнечных дней.

Большой интерес для туристов представляют высокогорные курорты Архыз, Домбайская поляна и Теберда. Высокие снежные вершины, вечные ледники, огромные лесные массивы, живописные горные тропы, заросли кустарников, лесные поляны и альпийские луга производят незабываемое впечатление.

Высокогорный климатический курорт Теберда находится в долине р. Теберды и окружен высокими горными массивами Кель-Баши и Хатипары. Теберда — это широко известный центр горного туризма. Отсюда начинается маршрут по Военно-Сухумской дороге, который ведет к побережью Черного моря.

Теберда — центр заповедника с территорией почти в 100 тысяч га.

В области действуют 4 туристских учреждения.

Туристская база «Азгек». Создана в 1960 году, находится в Теберде в 220 км от аэропорта Минводы и в 165 км от Невинномысска. Она расположена на высоте 1 300 м над уровнем моря у западных отрогов Главного Кавказского хребта. Рассчитана на 680 мест, в том числе 260 мест круглогодичного действия (IV гостиничный разряд), 360 мест сезонного действия в летних домиках (IV гостиничный разряд), 60 мест в палатках для размещения самодеятельных туристов. Сезонная сеть работает с мая по сентябрь. В помещениях 2-, 3-, 4-местные номера. Турбаза обслуживает туристов всесоюзных и местных маршрутов с организацией 1-дневных туристских прогулок, 3—5-дневных пеших туристских походов к водопаду «Шумка», к Джамагатским нарзанным источникам, к перевалу Эпчик, к Мухинскому ущелью, туристов-горнолыжников. В связи с тем, что в Теберде горнолыжные трассы отсутствуют, туристы доставляются для катания на лыжах в пос. Домбай специальными автобусами (26 км). Имеются столовая на 320 мест (самообслуживание), буфет, бар, клуб с зрительным залом на 200 мест, туристский кабинет, библиотека, спортивные площадки, пункт проката туристского инвентаря и снаряжения, стоянка для легковых автомобилей, камера хранения.

Турбаза имеет приют *«Джамагат»*, который находится в 11 км от турбазы в Джамагатском ущелье. Он рассчитан на 120 круглогодичных мест; рядом с турбазой «Азгек» расположен приют для автотуристов вместимостью 100 мест с размещением в палатках. Туристы совершают экскурсии в музей природы Государственного тебердинского заповедника, в пос. Домбай, города Кавказских Минеральных Вод. Ближайшие кинотеатр, Дом культуры расположены в Теберде.

Адрес турбазы: 357192, Карачаево-Черкесская автономная область, Теберда-2, ул. Орджоникидзе, 26; телефон: 7-13-34, 7-15-78; проезд: от аэропорта Минводы или ж.-д. станции Невинномысск рейсовыми автобусами.

Туристская база «Архыз». Создана в 1962 году, находится в 0,5 км от пос. Архыз, в 50 км от районного центра ст. Зеленчукской, в 250 км от аэропорта Минводы на высоте 1 440 м над уровнем моря на правой стороне р. Большой Зеленчук на территории Кизгичского лесничества в

сосновом лесу. Рассчитана на 434 места, в том числе 330 мест круглогодичного действия, в четырех 2-этажных корпусах (III гостиничный разряд), 104 места сезонного действия в летних домиках (IV гостиничный разряд). Сезонная сеть работает с июня по сентябрь. В корпусе круглогодичного действия имеются 3-местные номера без удобств, в помещениях сезонного действия — 4-местные номера. Турбаза обслуживает туристов всесоюзных и местных маршрутов с организацией 1-дневных туристских прогулок, 3—5-дневных пеших туристских походов различной категории сложности. Имеются столовая на 430 мест (самообслуживание), кафе, буфет, клуб, туристский кабинет, танцевальная и спортивные площадки, пункт проката туристского инвентаря и снаряжения, медицинский пункт, стоянка для легковых автомобилей, камера хранения. Для обслуживания туристов-горнолыжников в зимнее время в районе приюта *«Лунная долина»* имеются три бугельных подъемника ВЛ-200. Туристы совершают экскурсии по Архызскому ущелью, в города Кавминвод, в Теберду, Домбай. Турбаза имеет *филиал* и два *приюта*.

Адрес турбазы: 357152, Ставропольский край, Зеленчукский район, пос. Архыз, турбаза «Архыз»; телефоны: 9-92-16, 9-92-17; проезд: от аэропорта Минводы рейсовым автобусом Минводы — Архыз, от ж.-д. ст. Невинномысск рейсовым автобусом до пос. Архыз.

Туристский комплекс «Домбай». Создан в 1975 году, находится в пос. Домбай в 250 км от аэропорта Минводы, 180 км от ж.-д. ст. Невинномысск у слияния р. Аман-Ауз и р. Домбай-Ульген у подножия Главного Кавказского хребта на высоте 1 650 м над уровнем моря. Рассчитан на 628 мест, в том числе 558 мест круглогодичного действия, из них — 306 мест в тургостинице «Домбай» (I гостиничный разряд) и 132 места в тургостинице «Крокус» (II гостиничный разряд), и 70 мест сезонного действия: на *Северном* приюте — 60 мест, приюте *«Финская хижина» — 10 мест*. Туристская база «Солнечная долина» находится на реконструкции. Сезонная сеть работает с июня по сентябрь. В корпусе круглогодичного действия имеются 2-, 3-, 4-местные номера со всеми удобствами. Туркомплекс обслуживает туристов всесоюзных и местных туристских маршрутов с организацией 1-дневных туристских походов и прогулок на ледник Алибек, к Чучхурским водопадам, на кругозор Мусса—Ачитара, Семенов—Баши и других и экскурсий, а также родителей с детьми от 12 лет. Имеются два ресторана на 340 мест, буфеты, бары на 110 мест, шашлычные, кинокоцертный зал на 400 мест, два каминных зала, туристский кабинет, библиотека, спортивные площадки, зал игровых автоматов, бильярдная, пункт проката туристского инвентаря и снаряжения, медицинский пункт, отделение связи, камеры хранения, для организации горнолыжного катания — четыре канатно-кресельные дороги и бугельных подъемника; туркомплекс оказывает услуги: глажение и ремонт одежды, ремонт и чистка обуви, продажа авиационных и железнодорожных билетов. Парикмахерская, сувенирные киоски, «Союзпечать», магазин находятся в 500 м от туркомплекса. Туристы совершают прогулки и экскурсии по поселку Домбай, на ККД «Домбай», в музей природы Государственного тебердинского заповедника, в города Кавказских Минеральных Вод.

Адрес туркомплекса: 357191, Карачаево-Черкесская автономная область, пос. Домбай, туркомплекс «Домбай»; телефон: 1-60, 1-59, 2-81; проезд: от аэропорта Минводы или ж.-д. ст. Невинномысск рейсовым транспортом.

Туристская гостиница «Теберда». Создана в 1979 году, находится в Теберде, в 220 км от аэропорта Минводы, в 165 км от Невинномысска. Расположена на высоте 1 300 м над уровнем моря у западных отрогов Главного Кавказского хребта. Рассчитана на 442 места круглогодичного действия в 3- и 5-этажных корпусах (I гостиничный разряд) с 2- и 3-местными номерами со всеми удобствами. Гостиница обслуживает туристов всесоюзных и местных туристских маршрутов с организацией 1-дневных туристских прогулок, многодневных пеших туристских походов к водопаду «Шумка», Джамагатским нарзанным источникам, Мухинскому ущелью, перевалу Эпчик и других, а также туристов по семейным путевкам, родителей с детьми от 12 лет, туристов-горнолыжников. В связи с тем что в Теберде горнолыжные трассы отсутствуют, туристы доставляются для катания на лыжах в пос. Домбай специальными автобусами (26 км). Имеются ресторан на 360 мест, буфет, бар, шашлычная, клуб с кинозалом на 300 мест, туристский кабинет, библиотека с читальным залом, конно-прокатный пункт, туристская полоса препятствий, дорожка здоровья, спортивные площадки, летний открытый бассейн, зал игровых автоматов, бильярдная, теннисный корт, пункт проката туристского инвентаря и снаряжения, медицинский пункт, междугородная телефонная связь, киоск «Сувениры», стоянка для легковых автомобилей, камера хранения, отделение связи, сауна. Сберегательная касса, магазин, парикмахерская, комбинат бытового обслуживания находятся в 300 м от гостиницы. Туристы совершают экскурсии в музей природы Государственного тебердинского заповедника, в пос. Домбай, в города Кавминвод. Ближайшие кинотеатр, Дом культуры расположены в Теберде.

Гостиница имеет туристский приют «Кубань» сезонного действия вместимостью 100 мест.

Адрес гостиницы: 357192, Карачаево-Черкесская автономная область, Теберда, тургостиница «Теберда»; телефон: 7-13-32; проезд: от аэропорта Минводы или ж.-д. ст. Невинномысск рейсовым транспортом до Теберды, далее автобусами.

Тамбовская область

Тамбовская область расположена в центре Русской равнины, на Окско-Донской низменности. Ее важнейшие реки принадлежат бассейну Оки (Цна с притоками) и бассейну Дона (Воронеж, Битюг, Ворона).

По р. Цне на север от Тамбова проходит популярный водный туристский маршрут до с. Чернигова (186 км). Интересно путешествие и по р. Вороне.

С Тамбовской областью связаны имена многих замечательных людей нашей Родины: великого преобразователя природы И. В. Мичурина, наркома иностранных дел Г. В. Чичерина, народной артистки СССР Н. А. Обуховой, писателей А. С. Новикова-Прибоя, С. М. Сергеева-Ценского и других.

В 1636 году на южных границах Московского государства возникла крепость для защиты московских земель. Позднее на этом месте вырос Тамбов. Ныне это центр области, современный город с развитой промышленностью.

Здесь интересно осмотреть картинную галерею, в которой находятся произведения И. К. Айвазовского, К. П. Брюллова, В. А. Тропинина, В. Д. Поленова, побывать в краеведческом музее. Город хорошо озеленен и благоустроен.

В Тамбовской области имеется 1 туристское учреждение.

Туристская база «Сосновый угол». Создана в 1969 году, находится в 20 км от Тамбова в сосновом бору на берегу р. Цна. Рассчитана на 460 мест сезонного действия в летних домиках (IV гостиничный разряд), в помещениях 1-, 2-, 3-местные номера. Сезонная сеть работает с июня по август. Турбаза обслуживает туристов местных маршрутов с организацией 1-дневных туристских прогулок, 3—5-дневных водных туристских походов по р. Цне, а также туристов по семейным путевкам, родителей с детьми от 7 лет. Имеются столовая на 160 мест (самообслуживание), киноконцертный зал, туристский кабинет, танцевальная, спортивные и детские игровые площадки, бильярдная, оборудованный пляж, лодочная станция, пункт проката туристского инвентаря и снаряжения, медицинский пункт, туристская полоса препятствий, дорожка здоровья. Туристы совершают экскурсии в Тамбов, Мичуринск, Моршанск. Ближайшие музеи, кинотеатры, Дома культуры, стадионы расположены в Тамбове.

Адрес турбазы: 392000, Тамбовская область, Тамбовский район, Татановский с/с, турбаза «Сосновый угол»; телефон: 6-63-38; проезд: от Тамбова рейсовым автобусом до турбазы.

Тувинская АССР

Тува — самая молодая автономная республика нашей страны.

Республика расположена в центральной части Азиатского материка, ее образно называют сердцем Азии. Тува — горно-котловинная страна. Горы занимают 82 процента ее площади. Для Тувы характерно наличие таежных, степных, лесостепных ландшафтов, тундровых плоскогорий, многолетней мерзлоты, котловин с обширными камышовыми плавнями.

Тува обладает хорошо развитой речной сетью. В республике свыше 400 больших и малых озер.

Климат Тувы резко континентальный. Зима холодная и малоснежная, но сухая и ясная, с полным отсутствием ветров и оттепелей. Лето теплое, нередко жаркое. Недра республики богаты полезными ископаемыми. В Туве развито охотничье-промысловое хозяйство, республика — один из важнейших в Восточной Сибири поставщиков ценной пушнины. В водоемах водятся 18 видов рыб: таймень, налим, ленок, хариус, сиг, щука и другие.

Когда-то страна кочевого скотоводства, Тува за годы Советской власти создала свою промышленность. Наибольшее развитие получили энергетика, угольная, лесная, пищевая промышленность, производство строительных материалов. Главная отрасль сельского хозяйства — животноводство.

Кызыл — столица Советской Тувы. Она основана в 1914 году. В Кызыле на берегу Енисея установлен обелиск, символизирующий географический центр Азии. После вхождения Тувы в состав Советского Союза начался новый период в истории Кызыла. Сейчас это благоустроенный город, экономический, культурный и административно - политический центр Тувинской АССР, важнейший транспортный узел республики. В Кызыле много кинотеатров, Домов культуры, клубов, библиотек, есть театр, краеведческий музей, парк культуры и отдыха имени Н. Гастелло, стадионы.

Путешествия по Туве пользуются заслуженной популярностью у туристов. В настоящее время на территории республики работают 3 туристских учреждения.

Туристская база «Азас». Создана в 1969 году, находится в Тоджинском районе на берегу оз. Азас в 28 км от пос. Тоора-Хем в тайге в верховьях р. Бий-Хем. Рассчитана на 136 мест се-

Адрес гостиницы: 357102, Карачаево-Черкесская автономная область, Теберда, тургостиница «Теберда»; телефон: 7-13-32; проезд: от аэропорта Минводы или ж.-д. ст. Невинномысск рейсовым транспортом до Теберды, далее автобусами.

Тамбовская область

Тамбовская область расположена в центре Русской равнины, на Окско-Донской низменности. Ее важнейшие реки принадлежат бассейну Оки (Цна с притоками) и бассейну Дона (Воронеж, Битюг, Ворона).

По р. Цне на север от Тамбова проходит популярный водный туристский маршрут до с. Чернигова (186 км). Интересно путешествие и по р. Вороне.

С Тамбовской областью связаны имена многих замечательных людей нашей Родины: великого преобразователя природы И. В. Мичурина, наркома иностранных дел Г. В. Чичерина, народной артистки СССР Н. А. Обуховой, писателей А. С. Новикова-Прибоя, С. М. Сергеева-Ценского и других.

В 1636 году на южных границах Московского государства возникла крепость для защиты московских земель. Позднее на этом месте вырос Тамбов. Ныне это центр области, современный город с развитой промышленностью.

Здесь интересно осмотреть картинную галерею, в которой находятся произведения И. К. Айвазовского, К. П. Брюллова, В. А. Тропинина, В. Д. Поленова, побывать в краеведческом музее. Город хорошо спланирован и благоустроен.

В Тамбовской области имеется 1 туристское учреждение.

Туристская база «Сосновый угол». Создана в 1969 году, находится в 20 км от Тамбова в сосновом бору на берегу р. Цна. Рассчитана на 460 мест сезонного действия в летних домиках (IV гостиничный разряд), в помещениях 1-, 2-, 3-местные номера. Сезонная сеть работает с июня по август. Турбаза обслуживает туристов местных маршрутов с организацией 1-дневных туристских прогулок, 3—5-дневных водных туристских походов по р. Цне, а также туристов по семейным путевкам, родителей с детьми от 7 лет. Имеются столовая на 160 мест (самообслуживание), киноконцертный зал, туристский кабинет, танцевальная, спортивные и детские игровые площадки, бильярдная, оборудованный пляж, лодочная станция, пункт проката туристского инвентаря и снаряжения, медицинский пункт, туристская полоса препятствий, дорожка здоровья. Туристы совершают экскурсии в Тамбов, Мичуринск, Моршанск. Ближайшие музеи, кинотеатры, Дома культуры, стадионы расположены в Тамбове.

Адрес турбазы: 392000, Тамбовская область, Тамбовский район, Татановский с/с, турбаза «Сосновый угол»; телефон: 6-63-38; проезд: от Тамбова рейсовым автобусом до турбазы.

Тувинская АССР

Тува — самая молодая автономная республика нашей страны.

Республика расположена в центральной части Азиатского материка, ее образно называют сердцем Азии. Тува — горно-котловинная страна. Горы занимают 82 процента ее площади. Для Тувы характерно наличие таежных, степных, лесостепных ландшафтов, тундровых плоскогорий, многолетней мерзлоты, котловин с обширными камышовыми плавнями.

Тува обладает хорошо развитой речной сетью. В республике свыше 400 больших и малых озер.

Климат Тувы резко континентальный. Зима холодная и малоснежная, но сухая и ясная, с полным отсутствием ветров и оттепелей. Лето теплое, нередко жаркое. Недра республики богаты полезными ископаемыми. В Туве развито охотничье-промысловое хозяйство, республика — один из важнейших в Восточной Сибири поставщиков ценной пушнины. В водоемах водятся 18 видов рыб: таймень, налим, ленок, хариус, сиг, щука и другие.

Когда-то страна кочевого скотоводства, Тува за годы Советской власти создала свою промышленность. Наибольшее развитие получили энергетика, угольная, лесная, пищевая промышленность, производство строительных материалов. Главная отрасль сельского хозяйства — животноводство.

Кызыл — столица Советской Тувы. Она основана в 1914 году. В Кызыле на берегу Енисея установлен обелиск, символизирующий географический центр Азии. После вхождения Тувы в состав Советского Союза начался новый период в истории Кызыла. Сейчас это благоустроенный город, экономический, культурный и административно - политический центр Тувинской АССР, важнейший транспортный узел республики. В Кызыле много кинотеатров, Домов культуры, клубов, библиотек, есть театр, краеведческий музей, парк культуры и отдыха имени Н. Гастелло, стадионы.

Путешествия по Туве пользуются заслуженной популярностью у туристов. В настоящее время на территории республики работают 3 туристских учреждения.

Туристская база «Азас». Создана в 1969 году, находится в Тоджинском районе на берегу оз. Азас в 28 км от пос. Тоора-Хем в тайге в верховьях р. Бий-Хем. Рассчитана на 136 мест се-

зонного действия в 1-этажных деревянных домиках (IV гостиничный разряд). Турбаза работает с июня по август. Туристы размещаются в 2-, 3-, 4-местных номерах без удобств. Турбаза обслуживает туристов местных туристских маршрутов с организацией 1-дневных прогулок, 9-дневных пеших, водных туристских походов. Имеются столовая на 120 посадочных мест (самообслуживание), летняя эстрадная площадка, телевизионная комната, туристский кабинет, библиотека, танцевальная и спортивные площадки, пункт проката туристского инвентаря и снаряжения. Почта, сберегательная касса, магазин находятся в 28 км от турбазы в пос. Тоора-Хем. Туристы совершают экскурсии по живописным окрестностям турбазы.

Адрес турбазы: 668530, Тувинская АССР, Тоджинский район, турбаза «Азас»; проезд: самолетом или речным катером из Кызыла до пос. Тора-Хем, далее автобусом турбазы.

Туристская база «Жарки». Создана в 1974 году, находится на берегу соленого оз. Дус-Холь в 45 км от Кызыла. Рассчитана на 350 мест сезонного действия в палатках. Работает с июня по август. В палатках проживают по 4 человека. Турбаза обслуживает туристов местных туристских маршрутов с организацией 1-дневных туристских прогулок, пеших туристских походов. Имеются столовая на 180 посадочных мест (самообслуживание), телевизионная комната, туристский кабинет, танцевальная и спортивные площадки, пункт проката туристского снаряжения и инвентаря. Туристы совершают экскурсии по окрестностям турбазы, автобусные в Кызыл, на озера Чагытай, Хадым. Ближайшие музеи, театр, кинотеатр, филармония, Дома культуры, стадионы расположены в Кызыле.

Адрес турбазы: 668530, Тувинская АССР, Тандинский район, турбаза «Жарки»; проезд: транспортом автобазы областного совета по туризму и экскурсиям (Кызыл, ул. Кочетова, 1).

Туристская гостиница «Монгулек». Создана в 1978 году, находится в центре Кызыла. Рассчитана на 218 мест круглогодичного действия в 5-этажном кирпичном корпусе (II гостиничный разряд). Туристы размещаются в 2- и 3-местных номерах со всеми удобствами. Гостиница обслуживает туристов местных туристских маршрутов с организацией 1-дневных туристских прогулок, школьников, учащуюся молодежь. Имеются ресторан на 250 посадочных мест, буфет, междугородная телефонная связь, киоск «Союзпечать», стоянка для легковых автомобилей, камера хранения. Гостиница оказывает услуги: вызов такси, продажа билетов в театры и кино, авиационных и железнодорожных билетов. Почта, сберегательная касса, магазины находятся в Кызыле. Туристы совершают экскурсии по историческим и памятным местам Кызыла с посещением краеведческого музея. Ближайшие музеи, театр, кинотеатры, филармония, Дома культуры, стадионы расположены в городе.

Адрес гостиницы: 776000, Тувинская АССР, Кызыл, ул. Кочетова, 1, тургостиница «Монгулек»; телефон: 2-12-92, 2-49-72; проезд: от аэропорта, автовокзала и пристани городским транспортом.

Тульская область

Расположена в северной части Средне-Русской возвышенности. Самая большая ее река — Ока, берега которой покрыты смешанными лесами. К югу области реже встречаются хвойные леса и чаще дубовые и липовые рощи.

Тульская область известна своими мастерами. Издавна славятся их изделия: оружие, самовары, гармоники. С искусством народных умельцев можно ознакомиться в городских музеях краеведения и оружия.

Тульская область — промышленный центр. Благоприятные климатические условия способствуют развитию в ней и сельского хозяйства.

Центр области Тула — ровесница Москвы. В прошлом это была крепость на южной окраине московской земли. До сих пор сохранились остатки знаменитых «засек» — укрепленной линии обороны.

Для туристов наиболее привлекательны районы, прилегающие к Оке. Здесь березовые рощи, дубравы, сосновые боры, песчаные пляжи, живительный воздух, прекрасная рыбалка. Интересно побывать в областном художественном музее, Тульском музее оружия, на знаменитом Куликовом поле, в Музее-усадьбе «Ясная Поляна», где жил Л. Н. Толстой, Музее-усадьбе «Поленово», связанном с именем известного художника В. Д. Поленова. Стоит посетить также Тарусу и Приокско-террасный заповедник, находящиеся на территории соседних областей — Калужской и Московской.

В Тульской области имеются 3 туристских учреждения.

Туристская база «Алексин бор». Создана в 1960 году, находится в 7 км от Алексина в сосновом лесу на берегу Оки. Рассчитана на 983 места, в том числе 353 места круглогодичного действия в 5-этажном корпусе (II гостиничный разряд), 446 мест сезонного действия в летних домиках и корпусе (III и IV гостиничный разряд), 184 места в палатках для размещения самодеятельных туристов. Сезонная сеть работает с мая по сентябрь. В корпусе круглогодичного действия имеются 2- и 3-местные номера со всеми удобствами, в помещениях сезонного действия — 2-, 3-, 4-местные номера. В палатках проживают по 4 человека. Турбаза обслуживает туристов местных маршрутов с организацией 1-дневных туристских про-

гулок, экскурсий, 4—8-дневных пеших и водных туристских походов, а также туристов по семейным путевкам, родителей с детьми от 7 лет, школьников, учащуюся молодежь. Имеются столовая на 480 мест (обслуживание официантами), кафе, буфет, клуб, туристский кабинет, библиотека с читальным залом, танцевальная, спортивные и детские игровые площадки, зал игровых автоматов, оборудованный пляж, лодочная станция, пункт проката туристского инвентаря и снаряжения, медицинский пункт, парикмахерская, междугородная телефонная связь, киоск «Союзпечать», стоянка для легковых автомобилей, отделение связи. Сберегательная касса, магазин находятся в 7 км от турбазы. Туристы совершают экскурсии в Алексин, на курган Славы, в Тулу и Ясную Поляну, в Приокско-террасный заповедник, в музей В. Д. Поленова, в Калугу. Ближайшие музеи, кинотеатры, Дворец культуры расположены в Алексине.

Адрес турбазы: 301340, Тульская область, Алексинский район, турбаза «Алексин бор»; телефон: 5-83, 5-87; проезд: от ж.-д. ст. Алексин рейсовым автобусом до автостанции, далее автобусом Алексин — Егнышовка до турбазы. В летнее время по Оке до турбазы курсируют катера «Заря».

Туристская база «Велегож». Создана в 1960 году, находится в 12 км от пос. Заокска и ст. Тарусская Московской ж. д. и в 80 км от Тулы. Расположена в сосновом бору на склоне правого берега Оки. Рассчитана на 796 мест, в том числе 320 мест круглогодичного действия (III гостиничный разряд), 476 мест сезонного действия в корпусе и летних домиках (III, IV гостиничный разряд). Сезонная сеть работает с мая по сентябрь. В корпусе круглогодичного действия имеются 3-местные номера, в помещениях сезонного действия — 2-, 3-, 4-местные номера. Номера в корпусах без удобств. Турбаза обслуживает туристов местных маршрутов с организацией 1-дневных туристских прогулок, экскурсий, 3—5-дневных пеших, водных туристских походов, а также туристов по семейным путевкам, родителей с детьми от 7 лет. Имеются столовая на 780 мест (обслуживание официантами), кафе, буфет, клуб, туристский кабинет, библиотека с читальным залом, танцевальная, спортивные и детские игровые площадки, зал игровых автоматов, оборудованный пляж, лодочная станция, пункт проката туристского инвентаря и снаряжения, медицинский пункт, парикмахерская, междугородная телефонная связь, киоски «Союзпечать», «Сувениры», отделение связи. Турбаза оказывает услуги: ремонт одежды, ремонт обуви. Туристы совершают экскурсии в Тарусу, в музей В. Д. Поленова, Приокско-террасный заповедник, в музей «Ясная Поляна», в Калугу.

Адрес турбазы: 301010, Тульская область, Заокский район, турбаза «Велегож»; телефон: 3-11-36, 3-11-49; проезд: электропоездом до ст. Тарусская, далее рейсовым автобусом до турбазы, летом на катере «Заря».

Туристская база «Приокская». Создана в 1979 году, находится в 15 км от Алексина в сосновом бору на правом берегу Оки. Рассчитана на 600 мест сезонного действия в летних домиках (III гостиничный разряд). В помещениях 2- и 3-местные номера с полным санузлом. Сезонная сеть работает с мая по сентябрь. Турбаза обслуживает туристов местных туристских маршрутов с организацией 1-дневных туристских прогулок, 3—4-дневных пеших, водных туристских походов. Имеются столовая на 430 мест (обслуживание официантами), буфет, клуб, туристский кабинет, танцевальная, спортивные и детские игровые площадки, зал игровых автоматов, лодочная станция, пункт проката туристского инвентаря и снаряжения, медицинский пункт, парикмахерская, киоск «Союзпечать». Туристы совершают экскурсии в Алексин, к кургану Славы, в Приокско-террасный заповедник, в Калугу. Ближайшие музеи, кинотеатры, Дворец культуры расположены в Алексине.

Адрес турбазы: 301340, Тульская область, Алексинский район, турбаза «Приокская»; телефоны: 7-11-20, 7-11-21; проезд: от ж.-д. ст. Алексин рейсовым автобусом до автостанции, далее автобусом Алексин — Егнышовка до турбазы. В летнее время по Оке на катере «Заря» до ост. «Бунырево».

Тюменская область

Тюменская область одна из самых больших в СССР. Почти всю ее территорию занимает Западно-Сибирская равнина, и только на западе и северо-западе поднимаются хребты Полярного и Северного Урала. С юга на север пересекают землю Тюменской области почти 1 800-километровая Обь со своим притоком Иртышом.

Эта часть Сибири — край природных богатств. Здесь водятся медведь, лось, рысь, росомаха, барсук, белка. В водоемах Тюменской области много рыбы. Пушнина, рыба, лес — этим издавна славилась Тюменщина.

В наши дни здесь найдены запасы нефти и природного газа. На базе их использования сейчас ведется большое промышленное строительство.

Большой популярностью у туристов пользуется старинный сибирский город Тобольск. Он основан в 1587 году. Его здания являются уникальными архитектурными памятниками русского каменного зодчества XVII—XVIII

веков. Тобольский кремль объявлен архитектурно-историческим музеем-заповедником.

Тобольск — родина гениального химика Д. И. Менделеева, композитора А. А. Алябьева, художника В. Г. Перова, зодчего А. Ф. Кокоринова. Здесь жили и работали художник В. И. Суриков, писатель П. П. Ершов, историк Сибири П. А. Словцов. В этих местах отбывали ссылку многие декабристы.

Административный центр Тюменской области — Тюмень — основана на правом берегу р. Туры в 1586 году. Из зданий XVIII и XIX веков сохранились бывшее Александровское училище, Гостиный двор (ныне Дом офицеров), культовые постройки. Тюмень богата и памятниками деревянной архитектуры XIX века, представляющими большую художественную ценность.

С Тюменью связаны имена Героев Советского Союза разведчика Н. И. Кузнецова и В. Л. Худякова. В честь героев, павших в годы Великой Отечественной войны, сооружен обелиск и зажжен Вечный огонь.

В области действуют 4 туристских учреждения.

Туристская база «Верхний бор». Создана в 1965 году, находится на 12-м км от Тюмени по Салаирскому тракту и в 2 км от пос. Верхний Бор в густом сосновом лесу в одном из красивейших мест окрестностей Тюмени. Рядом с турбазой р. Тура образует большое оз. Верхнее. Здесь отличные условия для рыбалки, сбора грибов, ягод. Рассчитана на 400 мест, в том числе 120 мест круглогодичного действия в 2-этажном корпусе, номера на 3 человека, 280 мест сезонного действия в 2-, 4-местных деревянных коттеджах. Сезонная сеть работает с 1 июня по 31 августа. Турбаза обслуживает туристов местных туристских маршрутов с организацией 1-дневных туристских прогулок, многодневных пеших и водных туристских походов, а также туристов по семейным путевкам, родителей с детьми от 7 лет, школьников, учащуюся молодежь. Имеются столовая на 240 мест (обслуживание официантами), буфет, бар, клуб, летний кинотеатр, туристский кабинет, библиотека, танцевальная, спортивные и детские игровые площадки, теннисный корт, естественный благоустроенный оборудованный пляж, лодочная станция, пункт проката туристского инвентаря и снаряжения, медицинский пункт, парикмахерская, междугородная телефонная связь, киоски «Союзпечать», «Сувениры», по продаже предметов первой необходимости, стоянка для легковых автомобилей. Туристы совершают экскурсии в Тюмень, пешеходные прогулки по окрестностям турбазы, многодневный байдарочный поход по р. Туре. Ближайшие музеи, театр, кинотеатры, почта, сберегательная касса, Дома культуры, стадионы, магазины расположены в Тюмени.

Адрес турбазы: 626902, Тюмень, турбаза «Верхний бор»; телефон: Тюмень, 6-67-82; проезд: от автовокзала Тюмени автобусом.

Туристская гостиница «Тобол». Создана в 1975 году, находится в центральной части Тобольска на высоком берегу Иртыша. Рассчитана на 225 мест круглогодичного действия в 5-этажном корпусе, размещение туристов в 2- и 3-местных номерах со всеми удобствами. Гостиница обслуживает туристов местных туристских маршрутов с организацией 1-дневных туристских походов и прогулок, а также родителей с детьми от 12 лет, школьников, учащуюся молодежь, самодеятельных туристов. Имеются ресторан на 200 мест, буфет, кинозал, туристский кабинет, библиотека с читальным залом, спортивная площадка, парикмахерская, междугородная телефонная связь, киоски «Союзпечать», «Сувениры», по продаже предметов первой необходимости. Гостиница оказывает услуги: вызов такси, продажа билетов в театры и кино, авиационных и железнодорожных билетов. Туристы совершают экскурсии: в Тобольский кремль, историко-архитектурный краеведческий музей-заповедник и другие. Ближайшие музеи, театр, кинотеатры, почта, сберегательная касса, магазины находятся в непосредственной близости от гостиницы.

Адрес гостиницы: 626100, Тюменская область, Тобольск, ул. Октябрьская, 20, тургостиница «Тобол»; телефон: 45-03, 51-32, 51-33; проезд: от ж.-д. вокзала Тобольска рейсовым автобусом до ост. «Дом Советов».

Туристская гостиница «Турист». Создана в 1971 году, находится на центральной улице нового микрорайона Тюмени. Рассчитана на 265 мест круглогодичного действия в 5-этажном корпусе (I гостиничный разряд), туристы размещаются в 2- и 3-местных номерах со всеми удобствами. Гостиница обслуживает туристов местных туристских маршрутов, а также автотуристов, родителей с детьми от 12 лет, школьников, учащуюся молодежь, самодеятельных туристов. Имеются ресторан на 200 мест, буфет, кинокоцертный зал, туристский кабинет, пункт проката туристского инвентаря и снаряжения, телевизоров, парикмахерская, междугородная телефонная связь, киоски «Союзпечать», «Сувениры», по продаже предметов первой необходимости, стоянка для легковых автомобилей. Гостиница оказывает услуги: глажение и ремонт одежды, ремонт и чистка обуви, вызов такси, продажа билетов в театры и кино, авиационных и железнодорожных билетов. Туристы совершают экскурсии по Тюмени, в областной краеведческий музей, Тюменскую областную картинную галерею, Ялуторовский музей памяти декабристов, музей Героя Советского Союза Н. И. Кузнецова. Ближайшие музеи, театр, кинотеатры, почта, сберегательная касса, магазин расположены в непосред-

ственной близости от гостиницы.

Адрес гостиницы: 625035, Тюмень, ул. Республики, 162; телефон: 7-35-29; проезд: из аэропорта или ж.-д. вокзала Тюмени рейсовым автобусом или троллейбусом до ост. «Кинотеатр «Космос».

Туристская база «Пышма». Создана в 1981 году, находится в 30 км южнее Тюмени на берегу р. Пышмы в живописном сосновом бору. Рассчитана на 200 мест сезонного действия в удобных деревянных коттеджах с 2- и 3-местными номерами. Работает с 1 июня по 31 августа. Турбаза обслуживает туристов местных туристских маршрутов с организацией 1-дневных и многодневных пеших и водных туристских походов, а также туристов по семейным путевкам, родителей с детьми от 7 лет, школьников, учащуюся молодежь. Имеются столовая на 100 мест (самообслуживание), буфет, летний кинотеатр, библиотека, танцевальная, спортивные и детские игровые площадки, естественный пляж, пункт проката туристского инвентаря и снаряжения, медицинский пункт. Туристы совершают экскурсии в Тюмень, походы на оз. Окуневое, на байдарках по р. Пышма, прогулки в тайгу за ягодами и грибами. Ближайшие музеи, театр, кинотеатры, Дома культуры, стадионы расположены в Тюмени.

Адрес турбазы: Тюменская область, Тюменский район, турбаза «Пышма»; проезд: от ж.-д. вокзала Тюмени автобусом турбазы.

Удмуртская АССР

Удмуртская АССР расположена в Приуралье, в междуречье Камы и Вятки. Территория Удмуртии — невысокая холмистая равнина, расчлененная долинами рек. Более 40 процентов территории республики покрыто лесами. Большие пространства в поймах рек заняты лугами и пастбищами. Богат животный мир этих мест, в реках много рыбы.

Наиболее крупная река Удмуртии Кама имеет большое народнохозяйственное значение. Она судоходна и соединяет республику с Уралом, Поволжьем и центром европейской территории СССР.

На территории Удмуртии много исторических памятников, связанных с историей удмуртского народа, временами пугачевского восстания, с борьбой трудящихся за Советскую власть.

Столица Удмуртской АССР Ижевск — крупный промышленный и культурный центр. От небольшого поселка с железоделательным заводом до современного города с крупными промышленными предприятиями — таков путь индустриального Ижевска.

Ижевск — родина первых отечественных мотоциклов, здесь изготовляются спортивные и охотничьи ружья, с коллекциями которых туристов знакомит экспозиция краеведческого музея.

В республике 1 туристская база.

Туристская база «Ягдон». Создана в 1965 году, находится на Якшур-Бодьинском тракте в 14 км от Ижевска в смешанном лесу на берегу искусственного озера. Рассчитана на 260 мест, в том числе 200 мест круглогодичного действия в 2-этажных деревянных корпусах, 60 мест сезонного действия в 1-этажных деревянных сборно-щитовых домиках. Сезонная сеть работает с июня по август. В корпусах круглогодичного действия имеются 3-местные номера, в помещениях сезонного действия — 4-местные номера. Номера без удобств. Турбаза обслуживает туристов местных туристских маршрутов с организацией 1-дневных туристских прогулок, 2-дневных пеших туристских походов, а также родителей с детьми от 7 лет, школьников. Имеются столовая на 80 посадочных мест (самообслуживание), кафе на 24 посадочных места, киноконцертный зал, клуб, спортивные площадки, бильярдная, пляж, медицинский пункт, киоск по продаже предметов первой необходимости. Туристы совершают экскурсии в Ижевск, Сарапул, Воткинск, Чайковский с посещением музеев, выставок, промышленных предприятий. Ближайшие музеи, театр, кинотеатры, филармония, Дома культуры, стадионы расположены в Ижевске.

Адрес турбазы: 426000, Удмуртская АССР, Ижевск, 14-й км Якшур-Бодьинского тракта, турбаза «Ягдон»; телефон: 7-62-73, 3-60-12; проезд: от ж.-д. ст. Ижевск рейсовым автобусом.

Хабаровский край

Хабаровский край занимает центральную часть советского Дальнего Востока. Его географическое положение на стыке материка с окраинными морями Тихого океана играет определяющую роль для природных условий. Вдоль прибрежной полосы выстроились горные громады: на юге — Сихотэ-Алинь, на севере — хребты Прибрежный и Джуг-Джур.

Климат края имеет муссонный характер, летом много осадков, для зимы типичны сибирские морозы. В летне-осенее время из-за обилия дождей часты паводки, нередко переходящие в наводнения.

Главная водная артерия — р. Амур. В поймах многочисленных больших и малых рек много озер, наиболее крупные из них — Чукчагирское, Эворон, Болонь, Орель, Чля, Удыль, Кади.

Приамурская зона характеризуется богатой растительностью, многие виды сходны с субтропическими. Леса охватывают более половины всей территории.

Хабаровский край занял важное положение в Дальневосточ-

ном экономическом районе. Здесь расположены наиболее крупные центры дальневосточной тяжелой индустрии, особенно машиностроения. Это транспортный узел, где скрещиваются железнодорожные, водные, автомобильные и воздушные трассы Дальнего Востока. По территории края проходит Байкало-Амурская магистраль.

Хабаровск — административный центр края — расположен на берегу Амура. В нем много учебных заведений, институтов, учреждений культуры, промышленных предприятий.

За последние годы возросло число туристских маршрутов, проходящих через Хабаровск. Туристов привлекают историко-революционные места города, его памятники, театры и музеи.

В крае находится 1 туристское учреждение.

Туристская гостиница «Турист». Создана в 1974 году, находится в Хабаровске. Рассчитана на 490 мест круглогодичного действия в 8-этажном панельном корпусе (I гостиничный разряд). Туристы размещаются в 2- и 3-местных номерах со всеми удобствами. Гостиница обслуживает туристов местных туристских маршрутов, а также родителей с детьми от 7 лет, школьников, учащуюся молодежь. Имеются ресторан на 250 посадочных мест, буфет, бар, киноконцертный зал на 300 мест, пункт проката предметов культурно-бытового назначения, медицинский пункт, парикмахерская, междугородная телефонная связь, киоск «Союзпечать», стоянка для легковых автомобилей, сауна, комната бытового самообслуживания. Гостиница оказывает услуги: глажение и ремонт одежды, ремонт и чистка обуви, вызов такси, продажа билетов в театры и кино, авиационных и железнодорожных билетов. Почта, сберегательная касса, магазины находятся рядом с гостиницей. Туристы совершают экскурсии по историческим и памятным местам Хабаровска. Ближайшие музеи, театр, кинотеатры, филармония, Дома культуры, стадионы расположены в городе.

Адрес гостиницы: 680059, Хабаровский край, Хабаровск, ул. Карла Маркса, 67, тургостиница «Турист»; телефон: 4-06-77; проезд: от ж.-д. станции рейсовыми автобусами, от аэропорта троллейбусом и рейсовыми автобусами.

Челябинская область

Челябинская область, как и весь Южный Урал, известна разнообразием полезных ископаемых. На ее территории сосредоточены запасы железной и медной руд, каменного угля, строительных материалов, золота, различных минералов. Это один из крупнейших промышленных районов страны. Здесь работают такие известные предприятия, как Магнитогорский металлургический комбинат имени Ленина, Челябинский тракторный завод имени Ленина и другие.

Территория области представляет собой горно-лесной край с огромным числом больших и малых озер.

Горы, леса и озера Южного Урала — прекрасные места для любителей путешествий. За последние годы туристско-экскурсионное обслуживание в области активно расширяется, укрепляется материальная база туризма.

Челябинск — административный центр области. Город основан в 1736 году. В нем много предприятий, представляющих различные отрасли промышленности. Широко известна продукция Челябинского тракторного завода имени Ленина. В Челябинске немало памятных мест, связанных с революционным движением уральских рабочих и историей нашей Родины.

В области 6 туристских учреждений.

Туристская база «Ильменская». Создана в 1938 году, находится в 1,5 км от Миасса Челябинской области на берегу Ильменского оз. в сосновом бору недалеко от Ильменского государственного минералогического заповедника имени В. И. Ленина. Рассчитана на 558 мест, в том числе 318 мест круглогодичного действия в 2- и 3-этажных каменных и деревянных корпусах, 240 мест сезонного действия в 1-этажных деревянных сборно-щитовых домиках. Период работы сезонной сети с июня по сентябрь. В корпусах круглогодичного действия туристы размещаются в 2- и 4-местных номерах, часть из них со всеми удобствами, в домиках сезонного действия — в 3-, 4-, 5-местных номерах. Два домика сезонного действия с размещением до 10 человек предназначены для самодеятельных туристов. Имеется стоянка для легковых автомобилей. Турбаза обслуживает туристов всесоюзных и местных туристских маршрутов с организацией 1-дневных туристских прогулок, а также 8—10-дневных пеших и лыжных туристских походов. Для ночлега в полевых условиях турбаза имеет *два приюта* по 60 мест в каждом. На турбазе также обслуживаются родители с детьми от 7 лет. Имеются столовая на 350 посадочных мест (обслуживание официантами), коктейль-бар на 20 посадочных мест, пункт проката туристского инвентаря и снаряжения, клуб, киноазал на 160 мест, медицинский пункт, камера хранения, междугородная телефонная связь в кредит, пункт почтовой связи, спортивные площадки, летняя танцевальная площадка, лодочная станция, детская игровая комната и оборудованная игровая площадка. Туристы совершают экскурсии в Миасс с посещением краеведческого музея, музея автозавода, Златоуст, музей Ильменского заповедника, на озера

Тургояк и Зюраткуль. Ближайшие стадионы, Дворцы культуры и кинотеатры расположены в Миассе.

Адрес турбазы: 456308, Челябинская область, Миасс-8, турбаза «Ильменская»; телефон: 5-47-04; проезд: от ж.-д. ст. Миасс Южно-Уральской ж. д. рейсовым автобусом.

Туристская база «Карагайский бор». Создана в 1979 году, находится на юге Челябинской области в 3 км от пос. Карагайский на северо-западной границе заповедника Карагайский бор. Рассчитана на 380 мест круглогодичного действия, в том числе 206 мест в 6-этажном кирпичном корпусе и 174 места в двух 3-этажных кирпичных корпусах. Туристы размещаются в 2-, 3-, 4-местных номерах со всеми удобствами. Турбаза обслуживает туристов местных туристских маршрутов, по семейным путевкам, родителей с детьми от 7 лет с организацией пеших и велосипедных 1-дневных туристских прогулок по живописным окрестностям. Имеются столовая на 250 посадочных мест (обслуживание официантами), туристский кабинет, библиотека, пункт проката туристского инвентаря и снаряжения, камера хранения, комната бытового самообслуживания, медицинский пункт, спортивные площадки, детская игровая комната и оборудованная игровая площадка. Пункт почтовой связи, междугородная телефонная связь, клуб, парикмахерская находятся в 800 м от турбазы на территории дома отдыха «Карагайский бор». Туристы совершают экскурсии по Карагайскому бору, автобусные в Верхнеуральск с посещением музея и панорамы «Взятие горы Извоз армией В. К. Блюхера», на оз. Чебачье.

Адрес турбазы: 457651, Челябинская область, Верхнеуральск, пос. Карагайский, турбаза «Карагайский бор»; телефон: 1-02; проезд: от Северного автовокзала Челябинска рейсовым автобусом Челябинск — Карагайский бор.

Туристская гостиница «Магнитка». Создана в 1978 году, находится в Магнитогорске. Рассчитана на 35 мест круглогодичного действия в цокольном помещении кирпичного здания (III гостиничный разряд). Туристы размещаются в 1- и 2-местных номерах без удобств. Гостиница обслуживает туристов местных туристских маршрутов. Имеются столовая, пункт проката холодильников, междугородная телефонная связь, камера хранения. Гостиница оказывает услуги: глажение одежды, вызов такси. Почта, сберегательная касса, магазин находятся недалеко от гостиницы. Туристы совершают экскурсии по историческим и памятным местам Магнитогорска с посещением музеев. Ближайшие музеи, кинотеатры, филармония, Дома культуры, стадионы расположены в городе.

Адрес гостиницы: Челябинская область, Магнитогорск, ул. К. Маркса, 139, тургостиница «Магнитка»; проезд: от ж.-д. вокзала и аэропорта Магнитогорска рейсовым автобусом.

Туристская база «Синегорье». Создана в 1974 году, находится в 15 км от г. Бакала Челябинской области на шоссе Москва — Хабаровск (участок Челябинск — Уфа). Рассчитана на 300 мест, в том числе 56 мест круглогодичного действия в 1-этажном деревянном корпусе, 244 места сезонного действия в 1-этажных деревянных сборно-щитовых домиках. Период работы сезонной сети с июня по сентябрь. Туристы размещаются в 2-местных номерах. В корпусе удобства на этаже, номера в домиках без удобств. Турбаза обслуживает туристов местных туристских маршрутов с организацией 1-дневных туристских прогулок, пеших и лыжных туристских походов, а также школьников старших классов. Имеются столовая на 110 посадочных мест (обслуживание официантами), пункт проката туристского снаряжения, продажа газет, комната бытового самообслуживания, медицинский пункт, туристский кабинет, летний кинотеатр на 200 мест, танцевальная и спортивные площадки, детские игровые аттракционы. Туристы совершают природоведческие экскурсии по живописным окрестностям турбазы. Ближайшие кинотеатры, Дом культуры, сберегательная касса расположены в Бакале.

Адрес турбазы: 456901, Челябинская область, Бакал, д. Катавка, турбаза «Синегорье»; телефон: 56-30; проезд: от ж.-д. ст. Бакал Южно-Уральской ж. д. рейсовым автобусом до ост. «Д. Катавка»; от Челябинска рейсовым автобусом в сторону Ивановска до ост. «Поворот на Бакал», далее тем же рейсовым автобусом до ост. «Д. Катавка».

Туристская гостиница «Турист». Создана в 1971 году, находится в Челябинске в лесопарковой зоне. Рассчитана на 202 места круглогодичного действия в 6-этажном кирпичном корпусе (II гостиничный разряд). Туристы размещаются в 2—4-местных номерах со всеми удобствами. Гостиница обслуживает туристов всесоюзных и местных туристских маршрутов с организацией 1-дневных туристских прогулок, а также школьников в каникулярное время. Имеются ресторан на 248 посадочных мест, буфет на 12 посадочных мест, продажа газет и журналов, междугородный телефон-автомат, междугородная телефонная связь в кредит, внешняя телефонная связь, стоянка для легковых автомобилей, камера хранения, спортивные площадки, пункт почтовой связи. Гостиница оказывает услуги: чистка обуви, глажение одежды, прокат предметов культурно-бытового назначения. Туристы совершают экскурсии по историческим и памятным местам Челябинска с посещением музеев, картинной галереи. В городе имеются театры оперы и балета, драматический, юного зрителя, цирк, филармония, Дворец спорта, стадионы, бассейн.

Адрес гостиницы: 454127, Челябинск, ул. Лесопарковая, 6; телефон: 39-79-05, 34-66-75; проезд

городским транспортом.

Туристская гостиница «Турист». Создана в 1977 году, находится в Златоусте Челябинской области в лесопарковой зоне города на левом берегу р. Ай. Рассчитана на 81 место круглогодичного действия в 3-этажном кирпичном здании (III гостиничный разряд). Туристы размещаются в 2-, 3-, 4-местных номерах со всеми удобствами. Гостиница обслуживает туристов местных туристских маршрутов с организацией 1-дневных туристских прогулок. Имеются буфет на 20 посадочных мест, канатная дорога, библиотека, киоск «Союзпечать», камера хранения, пункт проката предметов культурно-бытового назначения, междугородная телефонная связь в кредит. Туристы совершают экскурсии по историческим и памятным местам Златоуста, музеям города. В городе имеются театр, кинотеатры и стадион.

Адрес гостиницы: 456231, Челябинская область, Златоуст, Айский пр., 4; телефон: 3-43-66; проезд: от Челябинска автобусом или электропоездом; от ж.-д. ст. Златоуст (или городского автовокзала) трамваем до ост. «Школа-интернат № 30».

Чечено-Ингушская АССР

Чечено-Ингушская АССР находится в юго-восточной части Северного Кавказа. На юге республики поднимаются горы Большого Кавказа, на севере простираются степи, в предгорьях текут бурные реки Сунжа, Аргун, Терек.

Чечено-Ингушетия—край развитой промышленности, один из старых нефтяных районов страны. В республике имеются интересные туристско-экскурсионные объекты.

Столица Чечено-Ингушетии выросла из русской военной крепости Грозная, заложенной в 1818 году на подступах к горным районам Восточного Кавказа. До революции Грозный был одним из очагов борьбы пролетариата на Кавказе. Сегодня это крупный индустриальный город и центр нефтедобывающей и нефтеперерабатывающей промышленности. В городе есть краеведческий музей и музей изобразительных искусств, три театра, филармония, цирк, дендрологический сад и многие другие культурно-просветительные учреждения. В республике 2 туристские базы.

Туристская база «Беной». Создана в 1974 году, находится в с. Беной в 50 км от Грозного на высоте 400 м над уровнем моря в горном ущелье р. Хулхулау в окружении покрытых буковыми лесами склонов Черных гор. Рассчитана на 480 мест сезонного действия в летних домиках (IV гостиничный разряд).

Работает с 23 мая по 14 октября. Имеются 1- и 3-местные номера без удобств. Санузлы, душевые на территории. Турбаза обслуживает туристов местных туристских маршрутов с организацией экскурсий, 1-дневных туристских прогулок и 2—5-дневных пеших туристских походов, а также школьников, учащуюся молодежь и самодеятельных туристов (при наличии свободных мест). Имеются столовая на 300 мест (обслуживание официантами), буфет, летний кинотеатр, туристский кабинет, библиотека с читальным залом, танцевальная, спортивные и детские игровые площадки, игровые комнаты, бильярдная, камера хранения, комната бытового самообслуживания, пункт проката туристского инвентаря и снаряжения, медицинский пункт, отделение связи, междугородная телефонная связь, киоски «Союзпечать», «Сувениры», по продаже предметов первой необходимости. Магазины находятся рядом с турбазой. Туристы совершают экскурсии по окрестным горам, в с. Харачой, в Грозный, участвуют в походах на Эртен-Корт и Баштин-Корт, на оз. Кезеной-Ам. Ближайшие музеи, театр, филармония, стадионы расположены в Грозном.

Адрес турбазы: 366340, Чечено-Ингушская АССР, Веденский район, с. Беной, турбаза; телефон: 2-15-68; проезд: от автостанции Южная г. Грозного рейсовыми автобусами Грозный — Ведено, Грозный — Харачой, Грозный — Элистанжи до ост. «Турбаза «Беной».

Туристская база «Грозный». Создана в 1971 году, находится в Грозном на высоте 147 м над уровнем моря на берегу водохранилища у окраины города в районе пос. Черноречье. Рядом лесной массив и пляжные зоны. Рассчитана на 265 мест круглогодичного действия в 5-этажном корпусе (III гостиничный разряд). Имеются 2-, 3-, 4-местные номера со всеми удобствами. Турбаза обслуживает туристов всесоюзных и местных туристских маршрутов с организацией 1-дневных туристских прогулок и пеших туристских походов, а также школьников, учащуюся молодежь. Имеются столовая на 200 мест (самообслуживание), буфет, кинокоцертный зал, туристский кабинет, библиотека с читальным залом, спортивные площадки, камера хранения, комнаты бытового самообслуживания, благоустроенный пляж, лодочная станция (городская), пункт проката туристского инвентаря и снаряжения, медицинский пункт, отделение связи, междугородная телефонная связь, киоски «Союзпечать», «Сувениры». Сберегательная касса, магазины находятся в 500 м от турбазы. Туристы совершают экскурсии по Грозному, осматривают его достопримечательности, в дендропарк и черноречепский лес, на высокогорное оз. Кезеной-Ам. Музеи, театр, филармония, Дома культуры расположены в центре города.

Турбаза «Грозный» имеет три

туристских приюта: *«Торгим»*, *«Солнечная поляна»*, *«Салги»*, общей вместимостью 140 мест. Период работы приютов с июня по сентябрь. Туристы проживают в стационарных палатках и находятся на полном самообслуживании.

Адрес турбазы: 364046, Чечено-Ингушская АССР, Грозный, ул. Карабулакская, 29, турбаза; телефон: Грозный, 3-55-23, 3-39-70, 3-34-11; проезд: от аэропорта автобусом до ост. «Пл. Орджоникидзе», далее автобусом или трамваем до ост. «Дамба»; от ж.-д. вокзала автобусом; от автовокзала автобусами или трамваем.

Читинская область

Читинская область находится в Восточной Сибири, в Забайкалье. Это средневысотная горная страна. Равнины занимают небольшие площади среди гор.

Климат края резко континентальный.

Более половины территории области — горная тайга, на юге и юго-востоке — степи. В составе тайги преобладают сибирская и даурская лиственница, сосна, береза и осина, кедр и кедровый стланик.

Добыча и переработка руд, черная металлургия, машиностроение, лесная, легкая и пищевая промышленность определяют индустриальный облик Читинской области. Ведущая отрасль животноводства — овцеводство, в степных районах разводится крупный рогатый скот, на севере области развито оленеводство.

Разнообразные природные ландшафты, большое количество рек и озер вызывает большой интерес у любителей активного отдыха. Очень перспективными в области ярляются туристские маршруты с активными способами передвижения — с использованием вьючных животных.

Административный центр области — Чита. Она расположена в долине р. Ингода. Это крупный транспортный узел Забайкалья. История города тесно связана с революционными событиями 1905 года, сохранилось немало памятных мест, связанных с борьбой за установление Советской власти в Забайкалье.

В области 3 туристских учреждения.

Туристская база «Арей». Создана в 1976 году, находится в 230 км от Читы и в 2 км от пос. Арей на берегу одноименного озера. Рассчитана на 600 мест сезонного действия в 1-этажных деревянных сборно-щитовых домиках. Работает с июня по август. Туристы размещаются в 2-, 3-, 4-местных номерах без удобств. Турбаза обслуживает туристов местных туристских маршрутов с организацией 1-дневных туристских прогулок, 2-дневных пеших туристских походов, а также туристов по семейным путевкам, родителей с детьми от 7 лет. Имеются столовая на 650 посадочных мест (самообслуживание), туристский кабинет, библиотека, танцевальная, спортивные и детские игровые площадки, игровые комнаты, естественный благоустроенный оборудованный пляж, лодочная станция, пункт проката туристского инвентаря и снаряжения, медицинский пункт, парикмахерская, внешняя телефонная связь, киоски «Союзпечать», по продаже предметов первой необходимости, душ. Почта, сберегательная касса, магазин находятся в 2 км от турбазы в пос. Арей. Туристы совершают природоведческие экскурсии по живописным окрестностям турбазы.

Турбаза имеет филиал *«Кристалл»* на противоположном берегу озера. Рассчитан на 600 мест сезонного действия для родителей с детьми от 7 лет.

Адрес турбазы: 674073, Читинская область, Улетовский район, пос. Арей, турбаза «Арей»; телефон: 3-25-25, 3-25-49; проезд: от автовокзала Читы рейсовым автобусом, а в дни заезда автобусами автобазы «Турист».

Туристская база «Минеральная». Создана в 1964 году, находится на курорте Кука Читинской области в 70 км от Читы и в 1,5 км от курорта. Рассчитана на 500 мест, в том числе 70 мест круглогодичного действия в 2-этажном корпусе (IV гостиничный разряд), 362 места сезонного действия в 1-этажных деревянных сборно-щитовых корпусах (IV гостиничный разряд), 68 мест в палатках для размещения самодеятельных туристов. Сезонная сеть работает с июня по август. В корпусе круглогодичного действия имеются 2-, 3-, 4-местные номера, в помещениях сезонного действия — 3- и 4-местные номера. В палатках проживают по 5 человек. Номера в корпусе и домиках без удобств. Турбаза обслуживает туристов местных туристских маршрутов с организацией 1-дневных туристских прогулок, 2—3-дневных пеших туристских походов, а также туристов по семейным путевкам, родителей с детьми от 7 лет. Имеются столовая на 600 посадочных мест (самообслуживание), кафе на 20 посадочных мест, клуб на 200 мест, туристский кабинет, танцевальная, спортивные и детские игровые площадки, летний открытый бассейн, бильярдная, пункт проката туристского инвентаря и снаряжения, медицинский пункт, киоск «Союзпечать», душ, комната бытового самообслуживания. Почта, сберегательная касса, магазин находятся в 1,5 км от турбазы на курорте Кука. Туристы совершают экскурсии в Читу и по живописным окрестностям турбазы.

Адрес турбазы: 674025, Читинская область, курорт Кука, турбаза «Минеральная»; телефон: 7-31-09; проезд: рейсовым автобусом Чита — курорт Кука от городского автовокзала или от ж.-д. ст. Чита-II до ж.-д. ст. Лесная.

Туристская база «Солнышко». Создана в 1963 году, находится на левом берегу р. Ингода в 18 км от Читы и в 3 км от пос. Атамановка. Рассчитана на 550 мест, в том числе 50 мест круглогодичного действия в 1-этажном корпусе (IV гостиничный разряд), 500 мест сезонного действия в 1-этажных деревянных сборно-щитовых домиках (IV гостиничный разряд). Сезонная сеть работает с июня по август. В корпусе круглогодичного действия имеются 3- и 4-местные номера, в помещениях сезонного действия 3- и 4-местные номера. Номера без удобств. Турбаза обслуживает туристов местных туристских маршрутов с организацией 1-дневных туристских прогулок, пеших туристских походов, летом преимущественно школьников. Имеются столовая на 500 посадочных мест (самообслуживание), клуб, библиотека, спортивные площадки, бильярдная, естественный благоустроенный пляж, комната бытового самообслуживания. Зимой для туристов оборудуются горки для катания на санях, заливается каток. Почта, сберегательная касса, магазины находятся в 3 км от турбазы в пос. Атамановка. Туристы совершают экскурсии по историческим и памятным местам Читы, природоведческие по живописным окрестностям турбазы. Ближайшие музеи, театр, кинотеатр, филармония, Дома культуры, стадионы расположены в Чите.

Адрес турбазы: 674030, Читинская область, пос. Атамановка, турбаза «Солнышко»; телефон: 7-21-22, 7-21-23; проезд: рейсовым автобусом Чита — Атамановка от городского автовокзала или электропоездом до ж.-д. ст. Дачная.

Чувашская АССР

Одна из автономных республик Среднего Поволжья — Чувашская АССР занимает территорию между правыми притоками Волги — Сурой и Свиягой и небольшую площадь на волжском левобережье. Рельеф республики представляет собой пологие поднятия (до 220—260 м) Приволжской возвышенности, на левом берегу — низменную равнину.

Современная Чувашия — республика с развитой металлообрабатывающей, химической, электротехнической, деревообрабатывающей, текстильной, пищевой отраслями промышленности, край развитого сельского хозяйства.

Спокойны живописные реки Сура, Цивиль, Юнга, Була, Карлы, Бездна, Киря, Меня; липовые и дубовые рощи чередуются с изумрудными заливными лугами. В республике есть памятные места, связанные с революционными событиями, крестьянскими восстаниями, жизнью и деятельностью замечательных людей: А. С. Пушкина, Н. И. Лобачевского, В. И. Чапаева, космонавта А. Г. Николаева и других. Все это привлекает в Чувашию много туристов и экскурсантов.

Столица Чувашской АССР Чебоксары — значительный промышленный и культурный центр Поволжья. Поселение на месте современного города известно с 1469 года, с 1555 года это была крепость Московского государства.

В Чебоксарах можно осмотреть республиканский краеведческий музей (с филиалами — Музеем В. И. Чапаева и Литературным музеем имени К. В. Иванова), народный музей В. И. Ленина, государственную картинную галерею. В городе пять театров, филармония, имеются памятники XVII—XVIII веков. Живописны волжская набережная, парки, скверы, новые жилые массивы.

В республике 2 туристских учреждения.

Туристская база «Сурские зори». Создана в 1976 году, находится в с. Засурье, в 15 км от Ядрина и в 68 км от Чебоксар. Расположена в лесном массиве Сурских нагорных дубрав на берегу р. Суры. Рассчитана на 280 мест сезонного действия в летних домиках (IV гостиничный разряд). Работает с 1 июня по 3 сентября. Имеются 2- и 3-местные номера без удобств. Турбаза обслуживает туристов местных туристских маршрутов с организацией экскурсий, 1-дневных туристских прогулок, многодневных пеших, водных и конных туристских походов, а также по семейным путевкам, родителей с детьми от 7 лет, школьников, учащуюся молодежь и самодеятельных туристов (при наличии свободных мест). Имеются столовая на 250 мест (самообслуживание), клуб, туристский кабинет, библиотека с читальным залом, танцевальная и спортивные площадки, камера хранения, комнаты бытового самообслуживания, естественный пляж, лодочная станция, пункт проката туристского инвентаря и снаряжения, медицинский пункт, междугородная телефонная связь. Почта, сберегательная касса, магазины находятся в 15 км от турбазы в Ядрине. Туристы совершают экскурсии в Чебоксары, Горький, Казань, на Ядринский конезавод, участвуют в походах на р. Черную, к Чебоксарскому оз. Ближайшие музеи, театры, кинотеатры, филармония расположены в Чебоксарах.

Адрес турбазы: 429073, Чувашская АССР, Ядринский район, с. Засурье, турбаза «Сурские зори»; телефон: Засурье, 8-22-20; проезд: от Чебоксар рейсовым автобусом на Ядрино до ост. «Конный завод № 6».

Туристская гостиница «Сюктерка». Создана в 1980 году, находится в 17 км от Чебоксар в пос. Сюктерка на левом берегу Волги в зеленой зоне отдыха. Рассчитана на 570 мест, в том

число 470 мест круглогодичного действия в многоэтажных корпусах (III гостиничный разряд) и 100 мест сезонного действия в летних домиках (III гостиничный разряд). Сезонная сеть работает с июня по август. Имеются 2- и 3-местные номера с удобствами. Гостиница обслуживает туристов местных туристских маршрутов с организацией экскурсий, 1-дневных туристских прогулок и туристских походов, а также туристов по семейным путевкам, родителей с детьми от 7 лет, школьников, учащуюся молодежь и самодеятельных туристов (при наличии свободных мест). Имеются ресторан на 360 мест (обслуживание официантами), кафе, буфет, киноконцертный зал, телевизионная комната, туристский кабинет, библиотека с читальным залом, танцевальная и спортивные площадки, игровые комнаты, зал игровых автоматов, бильярдная, естественный пляж, лодочная станция, пункт проката туристского инвентаря и снаряжения, медицинский пункт, парикмахерская, междугородная телефонная связь, киоск «Союзпечать», фотолаборатория, камера хранения, комнаты бытового самообслуживания, стоянка для легковых автомобилей. Почта, сберегательная касса, магазин находятся в 200 м от гостиницы. Туристы совершают экскурсии в Чебоксары, на ГЭС, по окрестностям. Ближайшие музеи, театр, кинотеатры, филармония расположены в Чебоксарах.

Адрес гостиницы: 429527, Чувашская АССР, Чебоксарский район, пос. Сюктерка, гостиница «Сюктерка»; телефон: Чебоксары, 4-57-94; проезд: рейсовым автобусом из Чебоксар до конечной остановки.

Якутская АССР

Якутская АССР занимает обширную территорию северной части Восточной Сибири. Тундра, лесотундра и тайга — основные природные ландшафты этого сурового края. Климат республики резко континентальный. Длинная (7—8 месяцев) суровая зима, лето солнечное и жаркое. Весна и осень очень короткие. В Якутии расположен «полюс холода» северного полушария.

Основное богатство республики — разнообразные полезные ископаемые. В тайге водится много зверей, в тундре — птиц, в реках и озерах ведется рыбный промысел.

До революции Якутия была одной из самых отсталых окраин России. За годы Советской власти республика прошла большой путь хозяйственного и культурного развития. Ведущими отраслями промышленности являются горнодобывающая, лесная и энергетика. Основное направление развития сельского хозяйства — животноводство, увеличиваются посевные площади под зерновые культуры и овощи.

Коренное население республики — якуты. Советская власть предоставила огромные возможности для развития самобытного национального искусства и культуры якутов.

Столица республики — Якутск. Город основан в 1632 году и расположен на левом берегу Лены. Это один из красивейших и крупнейших центров Восточной Сибири.

На территории Якутской АССР расположена 1 туристская база.

Туристская база «Чочур-Мыран». Создана в 1963 году, находится в 8 км от Якутска у подножия г. Чочур Мыран на берегу оз. Ытык-Кюель на Вилюйском тракте. Рассчитана на 89 мест сезонного действия в 1-этажных деревянных домиках (IV гостиничный разряд). Работает с июня до сентября. Туристы размещаются в 3- и 4-местных номерах без удобств. Турбаза обслуживает туристов местных туристских маршрутов с организацией 1-дневных туристских прогулок, 2—3-дневных пеших туристских походов, а также родителей с детьми от 7 лет. Имеются столовая на 80 посадочных мест (обслуживание официантами), телевизионная комната, танцевальная и спортивные площадки, естественный пляж, лодочная станция, пункт проката туристского инвентаря и снаряжения. Почта, сберегательная касса, магазины находятся в Якутске. Туристы совершают экскурсии по Якутску с посещением ботанического сада, в пос. Петровск, в музей С. Орджоникидзе, по живописным окрестностям турбазы. Ближайшие музеи, театр, кинотеатры, филармония, Дома культуры, стадионы расположены в Якутске.

Адрес турбазы: 677008, Якутская АССР, Якутск, Вилюйский тракт, 8-й км, турбаза «Чочур-Мыран»; телефон: 9-43-45; проезд: от Якутска рейсовым автобусом до ост. «Турбаза».

Ярославская область

Ярославская область находится в северной части европейской территории СССР. Располагаясь по обе стороны Волги, область как бы разделена ею на две части: северную и южную. Северная часть имеет более суровый климат и пейзаж, чем южная. Лиственные породы уступают здесь место сосновым и еловым лесам, а на самом севере можно встретить и сибирскую лиственницу. В южной части преобладают смешанные леса. Этот район более заселенный. Здесь стоят такие древние города, как Углич, Переславль-Залесский, Ростов.

Основными отраслями промышленности являются машиностроение, химическая и текстильная. В сельском хозяйстве северных районов преобладают льноводство и молочное животноводство, в южной части — овощеводство, семеноводство, мясо-молочное животноводство и свиноводство. Для туристов привлекательна вся территория Ярославщины. На севере — нетронутая природа, хорошая рыбная ловля и охота, масса грибов и ягод; на юге — исторические и историко-революционные памятники, объекты современного строительства.

Центр области — Ярославль — стоит на правом, высоком берегу Волги при впадении в нее р. Которосли. Это один из крупнейших промышленных центров нашей страны. С Ярославлем связаны имена многих выдающихся деятелей русской культуры, великого поэта Н. А. Некрасова, известных композиторов С. М. Ляпунова и М. А. Балакирева, певца Л. В. Собинова, художника А. К. Саврасова. В Ярославле в 1750 году великим русским актером Ф. Г. Волковым была создана любительская театральная труппа, лучшая часть которой вошла в первый русский театр.

В городе сохранились замечательные памятники архитектуры, среди них самыми древними являются бывший Спасо-Преображенский монастырь XII века и монастырский собор начала XVI века. В настоящее время на его территории расположился Ярославский историко-архитектурный музей-заповедник. В Ярославле имеется художественный музей — один из лучших на Волге.

В области действуют 5 туристских учреждений.

Туристская база «Белкино». Создана в 1975 году, находится в 2 км от д. Кормилицино и в 20 км от Ярославля в смешанном лесу на берегу р. Которосль. Рассчитана на 500 мест сезонного действия в летних домиках (IV гостиничный разряд). Работает с июня по сентябрь. В помещениях 2-местные номера. Турбаза обслуживает туристов местных туристских маршрутов с организацией 1-дневных туристских прогулок и экскурсий, а также туристов по семейным путевкам, родителей с детьми в возрасте от 5 лет, школьников, учащуюся молодежь. Имеются кафе на 230 мест (самообслуживание), летний кинотеатр, комната отдыха, туристский кабинет, библиотека, танцевальная, спортивные и детские игровые площадки, игровая комната, оборудованный пляж, медицинский пункт, киоски «Союзпечать», «Сувениры», по продаже предметов первой необходимости, камера хранения. Туристы совершают экскурсии по Ярославлю и его музеям, в Музей-усадьбу Н. А. Некрасова «Карабиха». Ближайшие музеи, театр, кинотеатры, стадионы расположены в Ярославле.

Адрес турбазы: 152224, Ярославская область, Ярославский район, п/о Кормилицино, турбаза «Белкино»; телефон: 96-42-71; проезд: от Ярославля рейсовым транспортом.

Переславская туристская база. Находится в Переславле-Залесском в 133 км от Москвы и в 123 км от Ярославля в 700 метрах от Плещеева оз. в помещениях бывшего Федоровского монастыря. Рассчитана на 115 мест круглогодичного действия. В корпусах 3- и 6-местные номера без удобств. Турбаза обслуживает туристов местных туристских маршрутов с организацией 1-дневных туристских прогулок и экскурсий, а также школьников. Имеются кафе на 68 мест (самообслуживание), летний кинозал, туристский кабинет, спортивные площадки, пункт проката туристского инвентаря и снаряжения, киоск «Союзпечать», камера хранения. Туристы совершают экскурсии по Переславлю-Залесскому, в Ярославль, Ростов Великий, Загорск. Ближайшие музеи, кинотеатры, Дом культуры расположены в Переславле.

Адрес турбазы: 152140, Ярославская область, Переславль-Залесский, ул. Московская, 85/12, турбаза «Переславская»; телефон: 2-02-02; проезд: от Москвы до Загорска — электропоездом, далее рейсовым автобусом.

Туристская гостиница «Ростов». Создана в 1980 году, находится в Ростове Великом в 800 м от оз. Неро и в 60 км от Ярославля. Рассчитана на 231 место круглогодичного действия в 3-этажном корпусе (I гостиничный разряд). В корпусах 1- и 2-местные номера со всеми удобствами. Гостиница обслуживает туристов всесоюзных и местных туристских маршрутов с организацией 1-дневных туристских прогулок и экскурсий. Имеются ресторан на 240 мест (обслуживание официантами), буфет, бар, туристский кабинет, парикмахерская, междугородная телефонная связь, киоск «Союзпечать», стоянка для легковых автомобилей, отделение связи, бильярдная, зал игровых автоматов. Гостиница оказывает услуги: глажение одежды, чистка обуви, вызов такси. Туристы совершают экскурсии по Ростову, в пос. Борисоглебский, в Ярославль, Переславль-Залесский. Ближайшие музеи, кинотеатр, Дом культуры, стадион расположены в Ростове.

Адрес гостиницы: 152100, Ярославская область, Ростов Великий, ул. Свердлова, 64а, тургостиница «Ростов»; телефон: 2-22-05, 2-19-76; проезд: от Ярославля или Москвы, далее рейсовым транспортом.

Туристская гостиница «Турист». Создана в 1967 году, находится в центре Ярославля в 200 метрах от берега Волги. Рассчитана на 184 места круглогодичного действия в 5-этажном корпусе (II гостиничный разряд) с 2-, 3-, 4-местными номерами со всеми удобствами. Гостиница обслуживает туристов

В земледелии главная культура — сахарная свекла. Область является важным районом возделывания пшеницы, ржи, кукурузы, ячменя, гречихи, гороха, проса. Характерная черта области — обилие фруктовых садов, здесь особенно распространено выращивание черешни, клубники, вишни, груш и яблок.

Богатая событиями история области, мягкий климат, живописные берега Южного Буга и Днестра издавна привлекают в этот край любителей путешествий. Через Винницкую область проложены всесоюзные и местные туристские маршруты.

Административный центр области — Винница. Впервые упоминается под 1363 годом как крепость на левом берегу Буга в урочище Замковая гора. В состав России вошла в 1793 году. После строительства вблизи Винницы железной дороги в городе развиваются торговля, пищевая и кустарная промышленность. Ныне это крупный индустриальный и культурный центр. Винница — родина прогрессивного украинского писателя XIX века М. М. Коцюбинского. Здесь создан его литературно-мемориальный музей. Большой интерес представляют краеведческий музей, Музей Н. И. Пирогова. В городе имеются старинные здания и сооружения. В окрестностях Винницы находится Черный лес, где в годы Великой Отечественной войны действовали партизанские соединения. Здесь сохранился лагерь партизанского отряда имени В. И. Ленина. Туристы посещают братскую могилу, в которой похоронено свыше 14 тысяч советских, польских, чешских, французских, норвежских, датских военнопленных, расстрелянных по окончании ими строительства на Украине фашистской ставки. Неподалеку развалины ее массивных сооружений.

В области находятся 3 туристских учреждения.

Туристская база «Днестр». Создана в 1967 году, находится в 8 км от центра Могилева-Подольского на живописном берегу Днестра во фруктовом саду. Рассчитана на 400 мест в летних коттеджах (IV гостиничный разряд). В помещениях 2- и 3-местные номера. Санузлы и душевые на территории турбазы. Имеются столовая на 260 мест (самообслуживание), кафе, буфет, библиотека с читальным залом, киноконцертный зал, открытая танцверанда, спортивная площадка, душевые, камера хранения, пункт проката туристского, рыболовного, спортивного инвентаря и снаряжения, пляж, киоски «Союзпечать», «Сувениры», городской телефон-автомат. Турбаза обслуживает туристов всесоюзных и местных туристских маршрутов, а также родителей с детьми от 7 лет, самодеятельных туристов и автотуристов (при наличии свободных мест). Турбаза проводит 1-дневные и многодневные туристские походы, организует экскурсии в Винницу и Могилев-Подольский.

Адрес турбазы: 288700, Украинская ССР, Могилев-Подольский, ул. Горького, 234, турбаза «Днестр», телефон: 9-62-18; проезд: по ж. д. до ст. Могилев-Подольский, далее рейсовым автобусом.

Туристская база «Ластивка». Создана в 1959 году, находится в 9 км от Винницы на автотрассе Житомир — Винница в живописной роще вблизи Южного Буга. Рассчитана на 556 мест сезонного действия в летних деревянных и кирпичных домиках с 2- и 3-местными номерами (IV гостиничный разряд). Санузлы и душевые на территории. Имеются столовая на 360 мест (обслуживание официантами), кафе, туристский кабинет, библиотека, киноконцертный зал, танцевальная и спортивные площадки, медпункт, пункт проката лодок, междугородная телефонная связь, смотровая яма и место для мойки автомашин, помещение для самостоятельного приготовления пищи. Турбаза обслуживает туристов всесоюзных и местных туристских маршрутов, а также родителей с детьми от 7 лет, самодеятельных туристов и автотуристов (при наличии свободных мест). Туристы совершают экскурсии в Винницу, Немировский парк, поход в Черный лес, прогулки на катере по Южному Бугу. Ближайшие театры, концертные залы, стадионы в Виннице.

Адрес турбазы: 287101, Украинская ССР, Винницкая область, Винницкий район, с. Коло-Михайловка, турбаза «Ластивка»; телефон: 2-29-06; проезд: от аэропорта в Виннице на автобусе до ж.-д. вокзала, далее рейсовыми автобусами Винница—Калиновка, Винница—Коло-Михайловка, Винница — турбаза «Ластивка», Винница—Дубовый Гай.

Туристская гостиница «Подилля». Создана в 1975 году, находится в центре Винницы на берегу Южного Буга. Рассчитана на 265 мест круглогодичного действия, номера 2- и 3-местные со всеми удобствами (I гостиничный разряд). Имеются ресторан на 200 мест, кафе, буфет, библиотека с читальным залом, киноконцертный зал, танцевальный зал, камера хранения, киоски «Союзпечать», «Сувениры», междугородная телефонная связь. Пляж и лодочная станция в 0,5 км. Гостиница обслуживает туристов всесоюзных и местных туристских маршрутов, а также самодеятельных туристов (при наличии свободных мест), родителей с детьми от 7 лет. Для туристов организуются 1-дневные туристские прогулки и многодневные туристские походы в окрестностях Винницы. Туристы совершают экскурсии по Виннице, знакомятся с ее историческими и архитектурными памятниками.

Адрес гостиницы: 286000, Украинская ССР, Винница, ул. Пушкина, 4, тургостиница «Подилля»; телефоны: 2-65-76, 2-75-96; проезд: по ж. д. до ст. Винница, далее городским транспортом.

Волынская область

Расположена на северо-западе Украинской ССР, с запада граничит с Польской Народной Республикой, с севера соседствует с Белорусской ССР. Область занимает площадь 20,2 тыс. кв. км. Климат мягкий, влажный. Лето нежаркое (средняя температура июля +18,3°), зима мягкая с неустойчивым снежным покровом и сильными оттепелями (средняя температура января —4, —5°). Рельеф области равнинный. Природные богатства области — лес, каменный уголь, сера, важное значение в хозяйстве имеют пойменные луга.

В Волынской области получили развитие многие отрасли индустрии (машиностроительная, каменноугольная, текстильная, лесная, химическая, пищевая, кожевенно-обувная), создано крупное и многоотраслевое сельское хозяйство.

Через Волынскую область проходят всесоюзные и местные туристские маршруты. Туристы имеют возможность посетить Луцк, Ковель, Владимир-Волынский, Любомль, познакомиться с историческими и архитектурными памятниками области, побывать на многочисленных экскурсиях.

Центр области — Луцк. Основан киевским князем Владимиром в 1000 году как важный опорный пункт на западных границах Киевской Руси. За годы Советской власти город стал значительным промышленным и культурным центром Украинской ССР. Здесь немало архитектурных памятников. Среди них образец древнерусского зодчества замок Любарта (XIV век, здания XV—XVII веков). В Луцке жила украинская писательница Леся Украинка. В городе установлены памятники В. И. Ленину, советским воинам-освободителям. Из Луцка совершаются экскурсии в Мемориальный музей партизанской славы в урочище Лопатень и Музей Леси Украинки в с. Колодяжное.

В области 2 туристских учреждения.

Туристская гостиница «Лесная песня». Создана в 1980 году, находится в Ковеле в 80 км от Луцка. Рассчитана на 150 мест круглогодичного действия в 5-этажном корпусе (II гостиничный разряд), номера со всеми удобствами. Имеются ресторан на 125 мест (обслуживание официантами), буфет, медицинский пункт, парикмахерская, междугородная телефонная связь, киоски «Союзпечать», «Сувениры», по продаже предметов первой необходимости, стоянка для легковых автомобилей, камера хранения. Гостиница обслуживает туристов всесоюзных и местных туристских маршрутов с организацией 1-дневных туристских прогулок. Туристы совершают экскурсии по Ковелю, в Музей Леси Украинки, Мемориальный музей партизанской славы в урочище Лопатень, Луцк. Ближайшие музеи, кинотеатры, Дома культуры, стадион, почта, сберкасса, магазины находятся в непосредственной близости от гостиницы.

Адрес гостиницы: 264410, Украинская ССР, Волынская область, Ковель, ул. Калинина, 12; телефоны: 2-24-30, 2-52-36; проезд: по ж. д. до ст. Ковель, далее городским автобусом или пешком.

Туристская база «Свитязь». Создана в 1968 году, находится в 46 км от Любомля и 90 км от Ковеля вблизи с. Свитязь, расположена в сосновом лесу на берегу оз. Свитязь. Рассчитана на 630 мест, в том числе 230 мест круглогодичного действия в корпусах (III гостиничный разряд) и 400 мест в летних домиках (IV гостиничный разряд). Номера в корпусах 3-местные, санузлы и душевые в корпусах. В помещениях сезонного действия комнаты 2- и 3-местные, санузлы и душевые на территории. Имеются столовая на 300 мест (обслуживание официантами), кафе, буфет; туристский кабинет, библиотека с читальным залом, кинозал, танцевальная и спортивные площадки, душевой павильон, камера хранения, пункт проката туристского снаряжения, пляж, лодочная станция, почта, переговорный пункт, магазин. Турбаза обслуживает туристов всесоюзных и местных туристских маршрутов, а также самодеятельных туристов (при наличии свободных мест). Туристы совершают экскурсии в Луцк, Брест, Ковель, Львов, Минск, Киев, Беловежскую пущу, пешеходные и лодочные туристские походы.

Адрес турбазы: 264668, Украинская ССР, Волынская область, Любомльский район, турбаза «Свитязь»; телефон: Шацк, 93-364; проезд: по ж. д. до ст. Ковель или ст. Любомль, далее рейсовым автобусом Ковель — Шацк, Любомль — Шацк или по ж. д. до Бреста, далее автобусом, идущим до Шацка (100 км).

Ворошиловградская область

Расположена на востоке Украинской ССР, занимает площадь 26,7 тыс. кв. км. Климат умеренный, рельеф равнинный. Развита добывающая и стекольная промышленность, а также черная металлургия, металлоемкое машиностроение, химия.

Северо-восток области занимают плодородные черноземные почвы, которые дают возможность собирать высокие урожаи пшеницы, кукурузы, подсолнечника. В этой части области сохранилось много замечательных уголков природы. Особое место здесь занимают заповедники Стрелецкая степь и Деркульский искусственный лес, начало которому положила экспедиция В. В. Докучаева в 1893—1895 годах. В настоящее время этот заповедный лес занимает несколько тысяч гектаров.

Административный центр области Ворошиловград (бывш. Луганск) — город славного революционного прошлого, один из красивейших в Донбассе. Возник в конце XVIII века как небольшой поселок вокруг литейного завода на р. Лугань. Ныне крупный индустриальный центр. Неподалеку от Ворошиловграда сооружена ГРЭС, которая обеспечивает электроэнергией мощную индустрию района. В городе есть театр, филармония, ботанический сад, картинная галерея, Дворец спорта, историко-краеведческий музей. Особенный интерес представляет Дом-музей К. Е. Ворошилова. Немало мест связано с деятельностью революционера-большевика товарища Артема (Ф. А. Сергеева).

В 48 км от Ворошиловграда находится Краснодон. Город хорошо известен героической деятельностью подпольной молодежной организации «Молодая гвардия» в годы фашистской оккупации. Здесь открыт мемориальный музей «Молодая гвардия», сооружены памятник молодогвардейцам и надгробие погибшим.

В области 4 туристских учреждения.

Кемпинг «Боково-Платово». Создан в 1974 году, находится южнее Ворошиловграда на автостраде Харьков — Ростов-на-Дону в 15 км от г. Красный Луч, расположен в живописном лиственном лесу, рассчитан на 200 мест сезонного действия в летних домиках на 2—3 человека (IV гостиничный разряд). Имеются столовая на 100 мест (обслуживание официантами), буфет, туристский кабинет, танцевальная площадка, летний кинотеатр, бильярдная, спортивные площадки, место для мойки и ремонта автомашин, прачечная. Кемпинг принимает автотуристов, туристов всесоюзных и местных туристских маршрутов. В кемпинге организуются 1-дневные туристские прогулки, экскурсии по историческим местам и с целью знакомства с архитектурными памятниками Ворошиловграда и Антрацита.

Адрес кемпинга: 349240, Украинская ССР, Ворошиловградская область, Антрацит, пос. Боково-Платово, кемпинг; телефон: 2-21-51; проезд: из Ворошиловграда рейсовым автобусом Ворошиловград — Антрацит с пересадкой в г. Красный Луч на Антрацит.

Туристская база «Донец». Создана в 1967 году, находится в 18 км от Ворошиловграда на окраине пос. Красный Яр, расположена в живописном лиственном лесу на берегу Северского Донца. Рассчитана на 150 мест сезонного действия в корпусах и летних домиках, 2—5-местные номера (IV гостиничный разряд). Работает с мая по октябрь. Имеются столовая, буфет, туристский кабинет, библиотека, летняя эстрада, танцевальная и спортивные площадки, бильярдная, камера хранения, пункт проката туристского инвентаря, пляж, лодочная станция. Турбаза обслуживает туристов местных туристских маршрутов, а также учащихся старших классов в период школьных каникул, самодеятельных туристов (при наличии свободных мест).

Адрес турбазы: 348026, Украинская ССР, Ворошиловград, пос. Красный Яр; телефон: 6-12-22; проезд: от Ворошиловграда по ж. д. до ст. Вергунский разъезд, далее автобусом или рейсовым автобусом Ворошиловград — Зеленая Роща.

Туристская гостиница «Краснодон». Создана в 1974 году, находится в Краснодоне рядом с музеем «Молодая гвардия». Рассчитана на 320 мест, номера 2- и 3-местные со всеми удобствами (II гостиничный разряд). Имеются ресторан на 150 мест, кафе, кинозал, парикмахерская, почта. Гостиница обслуживает туристов всесоюзных и местных туристских маршрутов, а также самодеятельных туристов (при наличии свободных мест). Для туристов организуются туристские походы и экскурсии по местам, связанным с деятельностью «Молодой гвардии», с жизнью героя гражданской войны А. Я. Пархоменко и руководителя крестьянского восстания XVIII века Кондратия Булавина.

Адрес гостиницы: 349340, Украинская ССР, Краснодон, ул. Комсомольская, 8, гостиница «Турист», телефон: 2-24-36, 2-55-55, 2-35-81; проезд: от ж.-д. вокзала Ворошиловграда до автостанции № 2, далее рейсовым автобусом Ворошиловград — Краснодон.

Гостиница «Турист». Создана в 1971 году, находится в зеленой зоне Ворошиловграда. Рассчитана на 270 мест круглогодичного действия, номера 2- и 3-местные (II гостиничный разряд). Имеются ресторан на 180 мест, кафе, туристский кабинет, библиотека, кинозал, парикмахерская, камера хранения, телефон-автомат, медпункт, сберегательная касса, киоск по продаже сувениров, спортивный городок. Гостиница обслуживает туристов всесоюзных и местных туристских маршрутов, а также самодеятельных туристов (при наличии свободных мест). Для туристов проводятся экскурсии по историческим и архитектурным памятникам Ворошиловграда, туристы посещают места, связанные с жизнью и деятельностью К. Е. Ворошилова, революционера-большевика товарища Артема (Ф. А. Сергеева).

Адрес гостиницы: 348051, Украинская ССР, Ворошиловград, ул. Оборонная, 112, гостиница «Турист», телефон: 4-45-08, 4-45-85; проезд: от ж.-д. вокзала городским транспортом.

Днепропетровская область

Расположена в районе Юго-Восточного Приднепровья Украинской ССР, занимает территорию 31,9 тыс. кв. км, находится в лесостепной и степной зонах. Климат континентальный с долгим и жарким летом (средняя температура июля +19—20°).

Ведущее место в индустрии области занимают горнодобывающая, металлургическая, химическая промышленность и машиностроение.

На северо-западе области раскинулись обширные поля пшеницы, кукурузы, технических культур.

Ее административный центр — Днепропетровск. Основан в 1783 году. Это город богатых революционных, трудовых и боевых традиций.

На территории области работает 1 туристская база.

Туристская база «Самара». Создана в 1974 году, находится в 35 км от Днепропетровска, расположена в лесу на берегу Самары — левого притока Днепра. Рассчитана на 300 мест сезонного действия в летних домиках; в помещениях 2- и 3-местные номера (IV гостиничный разряд). Санузлы и душевые на территории. Имеются столовая на 240 мест (обслуживание официантами), танцевальная и спортивные площадки, душ, камера хранения, пункт проката туристского снаряжения, пляж, лодочная станция. Турбаза обслуживает туристов местных туристских маршрутов, а также родителей с детьми от 7 лет и самодеятельных туристов (при наличии свободных мест). Для туристов проводятся 1-дневные туристские прогулки и многодневные туристские походы в окрестностях турбазы, а также экскурсии по историческим и архитектурным памятникам Днепропетровска и Новомосковска.

Адрес турбазы: 322010, Украинская ССР, Днепропетровская область, Новомосковский район, Новомосковск, турбаза «Самара», телефон: 2-61-89, 2-61-73; проезд: самолетом и по ж. д. до Днепропетровска, далее рейсовым теплоходом от причала Турист на набережной имени В. И. Ленина до Новомосковска.

Донецкая область

Расположена на востоке Украинской ССР, на территории Донецкого каменноугольного бассейна, занимает площадь 26,5 тыс. кв. км. Донецкая область является одним из важнейших угольно-металлургических районов нашей страны. Ее индустриальный комплекс слагается из угольной промышленности, черной и цветной металлургии, химии, тяжелого машиностроения, производства строительных материалов. Область расположена в степной зоне и обладает разносторонне развитым сельским хозяйством.

Центр области Донецк — сердце и мозг Донбасса. Здесь развиты различные отрасли промышленности, имеются крупные предприятия, работают институты, университет, создано отделение Академии наук УССР.

Есть несколько театров, филармония, картинная галерея, краеведческий музей, планетарий. Красивы проспекты и улицы города.

Большие туристские возможности в районе Славяногорска. На правом берегу Северского Донца развалины старинной крепости, охранявшей русские земли от набегов кочевников. Над городом на вершине меловой горы возвышается памятник выдающемуся большевику-революционеру Артему (Ф. А. Сергееву).

На юго-западе от Донецка раскинулся район Приазовья. Его главный город — Жданов называют морскими воротами Донбасса. Возникший в конце 80-х годов прошлого столетия, он сегодня связан морскими путями с Керчью и Новороссийском, Батуми и Поти, сюда приходят иностранные суда. Жданов утопает в зелени, в нем нет характерных для городов Донбасса шахтных терриконов. В центре — столетний парк, краеведческий музей и дом, где родился А. А. Жданов — видный деятель Коммунистической партии и Советского государства. С городом связаны имена большевика-ленинца Г. И. Петровского, инженера-металлурга М. К. Курако, художника А. И. Куинджи, исследователя Арктики Г. Я. Седова, писателя А. С. Серафимовича. Между городом и портом вдоль побережья Таганрогского залива протянулась зона отдыха.

На территории области работают 3 туристских учреждения.

Славяногорская туристская база. Создана в 1963 году, находится в Славяногорске, расположена на левом берегу Северского Донца в живописном смешанном лесу. Рассчитана на 630 мест, в том числе 30 мест в 2-этажном корпусе (IV гостиничный разряд) и 600 мест в домиках (IV гостиничный разряд). Номера в корпусе 2- и 3-местные, в домиках комнаты на 2—3 человека. Санузлы и душевые на территории. Имеется столовая на 850 мест (обслуживание официантами), туристский кабинет, библиотека, кинозал, танцплощадка, камера хранения, пункт проката туристского снаряжения, площадка для установки походных палаток и стоянки автомашин, медицинский пункт. Менее чем в 1 км от турбазы находится речная пристань, лодочная станция, оборудованный пляж. Пункт продажи железнодорожных и автобусных билетов, сберегательная касса, почта, переговорный пункт, ресторан, магазины расположены в городе недалеко от турбазы. Турбаза обслуживает туристов местных туристских маршрутов, в том числе родителей с детьми от 7 лет, старшеклассников в период школьных каникул, а также самодеятельных туристов (при наличии свободных мест). Для туристов организуются туристские походы и экскурсии по достопримечатель-

ным местам в окрестностях Славяногорска.

Адрес турбазы: 343233, Украинская ССР, Донецкая область, Славяногорск, ул. Шевченко, 6, телефон: 5-16-87, 5-15-35; проезд: по ж. д. до ст. Славяногорск, затем 5 км рейсовым автобусом до Славяногорской автостанции.

Туристская гостиница «Турист». Создана в 1973 году. Находится в центре Донецка. Рассчитана на 400 мест круглогодичного действия в 11-этажном корпусе (гостиничный разряд — высший «Б»), номера на 1—2 человека, со всеми удобствами. Имеются ресторан на 270 мест (обслуживание официантами), кафе, буфет, бар, туристский кабинет, кинокоцертный зал, телевизионная комната, спортивные площадки, естественный благоустроенный пляж, лодочная станция, пункт проката туристского инвентаря и снаряжения, медицинский пункт, парикмахерская, междугородная телефонная связь, киоски «Союзпечать» и «Сувениры», по продаже предметов первой необходимости, стоянка для легковых автомобилей, почта, сберегательная касса, междугородный телефон-автомат. Оказываются услуги: глажение и ремонт одежды, ремонт и чистка обуви, срочная стирка и химчистка, вызов такси, на этажах — чай, кофе. Гостиница обслуживает туристов всесоюзных и местных туристских маршрутов с организацией 1-дневных туристских прогулок. Туристы совершают экскурсии по Донецку, в картинную галерею, краеведческий музей, а также по местам, связанным с жизнью и деятельностью видных деятелей КПСС и Советского государства. Ближайшие музеи, театр, кинотеатры, филармония, Дома культуры, стадионы расположены в непосредственной близости от гостиницы.

Адрес гостиницы: 340065, Украинская ССР, Донецк, бульв. Шевченко, 20, телефоны: 93-91-14; 93-91-16; проезд: самолетом или по ж. д. до Донецка, далее рейсовым транспортом.

Гостиница «Турист». Создана в 1973 году, находится в Жданове, расположена в зоне отдыха на берегу Таганрогского залива. Рассчитана на 364 места круглогодичного действия (III гостиничный разряд). Номера 2- и 3-местные. Имеются ресторан на 250 мест, кафе, туристский кабинет, библиотека, кинотеатр, танцевальная площадка, спортивный городок, камера хранения, пункт проката туристского снаряжения, медицинский пункт, оборудованный пляж. Пункт продажи железнодорожных билетов находится в гостинице, авиационных и автобусных билетов — в городе. Сберегательная касса, почта, переговорный пункт, магазины — недалеко от гостиницы. Гостиница обслуживает туристов всесоюзных и местных туристских маршрутов, а также самодеятельных туристов (при наличии свободных мест). Туристы совершают экскурсии по Жданову, в краеведческий



Гурзуф.
В окрестностях автотуристской базы «Коралл»



Севастополь.
Туристская гостиница «Крым»



Судак. Туристская гостиница «Горизонт»



Кишинев. Холл туристской гостиницы «Турист»



Молдавская ССР. Туристская гостиница «Аист»



Интерьер холла в туристской гостинице «Евпатория»



Запорожье. Туристская база «Хортица»



Закарпатье.
Туристская база
«Форель»

Яремча. Туристская
база «Гуцульщина»

Литовская ССР.
Тракайский замок ▶







Юрмала. Корпус
туристской базы
«Вайвари»



Рига. Туристская гостиница «Турист»



Хива. Туристская гостиница «Хива»

Ташкент. Туристская гостиница «Саёхат»





Таллин. Туристская гостиница «Кунгла»



Литовская ССР. Туристская база





◀ Алма-Ата. Туристская гостиница «Ала-Тау»



◀ Таджикская ССР. В холле туристской базы «Варзоб»



Домбай. Туристский приют

Краснодарский край. Хоста. Туристская база «Южная»







◀ Туристская гостиница «Чегет» в Приэльбрусье

◀ Туристы на велосипедном маршруте



Сухуми. Корпус туристской базы имени XV съезда ВЛКСМ

Пляж туристской базы имени XV съезда ВЛКСМ



Туристская гостиница «Хвамли» в Кутаиси

Абхазская АССР. Туристская база «Абрскил»





В горах Сванетии

Туристы осматривают пещерный город Вардзия





Баку. Туристская
гостиница «Турист»

Тбилиси. Туристская
гостиница «Ваке»





Ереван. Туристская
гостиница «Наири»



Армянская ССР.
Туристская гостиница
«Лалвар» в Степанаване

музей и дом, где в 1896 году родился А. А. Жданов — видный деятель Коммунистической партии и Советского государства, а также посещают места, связанные с именами большевика-ленинца Г. И. Петровского, художника А. И. Куинджи, исследователя Арктики Г. Я. Седова, писателя А. С. Серафимовича.

Адрес гостиницы: 341000, Украинская ССР, Донецкая область, Жданов, Приморский бульв., 1/5, тургостиница «Турист», телефон: 5-58-77, 5-58-78; проезд: от ж.-д. вокзала городским транспортом.

Житомирская область

Расположена в центральной части Украинской ССР в бассейне рек Тетерев, Уж и Уборть, занимает площадь 29,9 тыс. кв. км. Находится в лесостепной зоне, климат области характеризуется теплым, солнечным летом (средняя температура июля +19—20°), умеренно холодной, снежной зимой (средняя температура января —6, —7°).

Красива природа Житомирской области. Глубокие и узкие долины рек иногда похожи на каньоны. В сосновых и смешанных лесах много различных зверей, птиц.

В индустрии области заметное место занимают деревообрабатывающая, текстильная, легкая промышленность, приборостроение.

Местные колхозы и совхозы выращивают зерно, картофель, лен, гречиху, хмель, развиты приусадебные плодоовощные хозяйства.

Центром области является Житомир. В городе развита промышленность, имеются два института, техникумы, музыкально-драматический театр, филармония, краеведческий музей. Много садов и парков, живописна панорама р. Тетерев. Особенно красивы береговые скалы и каньоны. Житомир — родина Ярослава Домбровского, героя Парижской коммуны, писателя В. Г. Короленко. Здесь родился конструктор советских космических кораблей академик С. П. Королев.

На территории области работает 1 туристская база.

Туристская база «Лесной берег». Создана в 1973 году, находится на окраине Житомира, расположена на берегу озера, образованного в этом месте р. Тетерев, в красивой дубовой роще. Рассчитана на 515 мест, в том числе 275 мест круглогодичного действия в 5-этажном здании (III гостиничный разряд) и 240 мест сезонного действия в летних домиках (IV гостиничный разряд). Номера в корпусе 2- и 3-местные со всеми удобствами, в домиках проживают по 2—3 человека в комнате. Для сезонной сети санузлы и душевые на

территории. Имеются столовая на 280 мест (обслуживание официантами), буфет, туристский кабинет, библиотека, спортивные площадки, киноконцертный зал, душевые павильоны, камера хранения, пункт проката туристского снаряжения, почта, междугородный телефонный пункт. Недалеко от турбазы песчаный пляж, лодочная станция, ресторан, летний кинотеатр. Турбаза обслуживает туристов всесоюзных и местных туристских маршрутов, а также родителей с детьми от 7 лет и самодеятельных туристов (при наличии свободных мест). Туристы совершают экскурсии в Новгород-Волынский, с посещением дома, в котором родилась Леся Украинка, мемориального музея писательницы, знакомятся с местами, связанными с жизнью и деятельностью писателя В. Г. Короленко.

Адрес турбазы: 262005, Украинская ССР, Житомир, Гидропарк, турбаза «Лесной берег»; телефон: 9-24-41; проезд: по ж. д. до ст. Житомир, далее рейсовым автобусом.

Закарпатская область

Расположена в западной части Украинской ССР, площадь области — 12,8 тыс. кв. км. Климат умеренно континентальный.

Закарпатье называют жемчужиной Украины. Область занимает часть Восточных Карпат и прилегающую к ним низменность. Самая высокая точка Закарпатья — г. Говерла (2 061 м). Около половины территории области занимают леса. Здесь растут бук, пихта, ясень, граб, ель. На территории области множество минеральных источников.

За годы Советской власти в Закарпатье получили интенсивное развитие деревообрабатывающая, пищевая, легкая промышленность. Здесь выращиваются высокие урожаи фруктов, винограда, табака, пшеницы, кукурузы и других сельскохозяйственных культур.

Административный центр области Ужгород известен с IX века. Здесь много исторических и архитектурных памятников, есть краеведческий музей, картинная галерея, ботанический сад, театр.

Интересны и другие города Закарпатья — Мукачево, Хуст, Рахов. В них также немало достопримечательностей. Всюду на этой земле установлены обелиски советским воинам-освободителям и партизанам, погибшим в годы Великой Отечественной войны.

Закарпатье — широко известный край туризма, привлекающий много путешественников. На территории области работают 13 туристских баз.

Туристская база «Карпаты»,

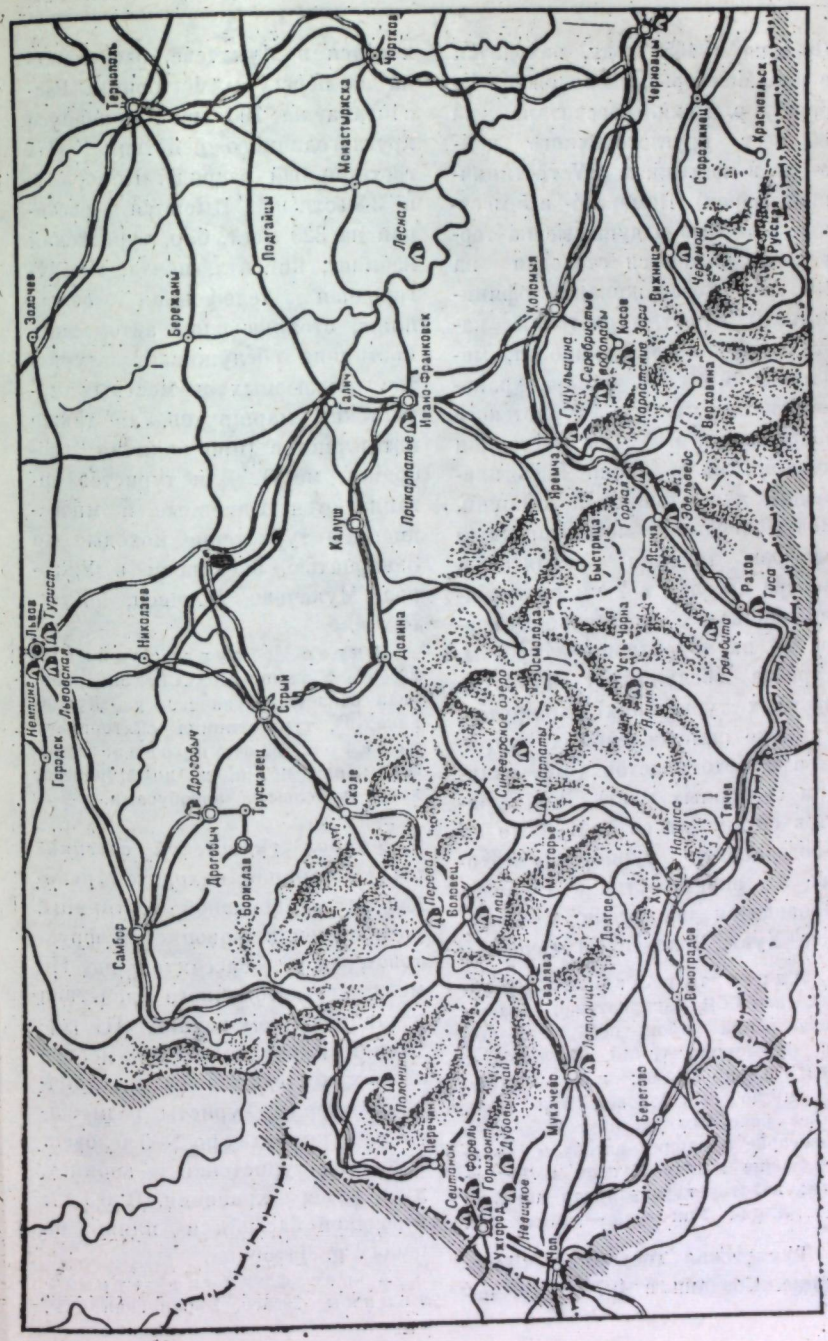

Схема размещения туристских объектов в Закарпатье.

Создана в 1958 году, находится в пос. Межгорье, расположена на берегу р. Рики. Рассчитана на 86 мест круглогодичного действия в коттеджах (IV гостиничный разряд). Номера 4- и 5-местные. Санузлы и душевые на территории. Имеются столовая на 100 мест (обслуживание официантами), буфет, туристский кабинет, библиотека, кинозал, медицинский пункт, камера хранения, пункт проката туристского снаряжения. В 0,2 км место для купания на р. Рики. Есть площадки для стоянки автомашин. Почта, телеграф, междугородный телефон, магазин находятся в центре поселка в 2 км от турбазы, филиал сберегательной кассы — на территории турбазы. Турбаза обслуживает туристов местных туристских маршрутов, а также самодеятельных туристов и автотуристов (при наличии свободных мест). Для туристов организуются 1-дневные и многодневные туристские походы в окрестностях турбазы. Проводятся экскурсии в Ужгород, Хуст, Воловец, Мукачево.

Адрес турбазы: 285310, Украинская ССР, Закарпатская область, Межгорский район, пос. Межгорье, ул. Советской Армии, 27, турбаза; телефон: 9-14-62; проезд: по ж. д. до ст. Воловец или Хуст, далее рейсовым автобусом. Через Межгорье проходят автобусы, курсирующие между Хустом и Волецом; действует регулярная автобусная линия Ужгород — Межгорье.

Туристская гостиница «Латорица». Создана в 1974 году, находится в Мукачеве, расположена на берегу р. Латорицы. Рассчитана на 200 мест в корпусе круглогодичного действия (III гостиничный разряд). Номера 2- и 3-местные. Имеются ресторан на 320 мест, бар, туристский кабинет, кинозал, почта, междугородная телефонная связь, пляж, стоянка для автомашин. Гостиница обслуживает туристов всесоюзных и местных туристских маршрутов, а также автотуристов (при наличии свободных мест). Для туристов организуются 1-дневные и многодневные туристские походы по Закарпатью, экскурсии в Ужгород, Мукачево, Воловец, Хуст, Рахов.

Адрес тургостиницы: 295400, Украинская ССР, Закарпатская область, Мукачево, ул. Духновича, 93, тургостиница «Латорица»; телефон: 32-06; проезд: самолетом или по ж. д. до Мукачева, далее рейсовыми автобусами.

Филиал туристской гостиницы «Латорица» находится неподалеку от основной гостиницы, расположен в живописном фруктовом саду. Рассчитан на 116 мест круглогодичного действия в стационарном здании (III гостиничный разряд) и 180 мест в летних коттеджах (IV гостиничный разряд). Туристы размещаются в комнатах по 2—5 человек. Имеются туристский кабинет, душ, камера хранения. В 0,3 км городской бассейн и пляж на берегу р. Латорица.

Адрес филиала тургостиницы: 295400, Украинская ССР, Закарпатская область, Мукачево, ул. Мира, 69, филиал тургостиницы «Латорица»; телефон: Мукачево, 24-37, 13-41; проезд: самолетом или по ж. д. до ст. Мукачево, далее рейсовым автобусом.

Туристская база «Нарцисс». Создана в 1975 году, находится в центре г. Хуста в 1 км от ж.-д. вокзала и в 0,2 км от автовокзала. Рассчитана на 345 мест, в том числе 270 мест круглогодичного действия в стационарном здании (II гостиничный разряд) и 75 мест сезонного действия в летних коттеджах (IV гостиничный разряд). Номера в помещениях — 3- и 4-местные. Имеются столовая на 240 мест (самообслуживание), душ, камера хранения. Почта, телеграф, междугородный телефон, сберегательная касса, продовольственные и промтоварные магазины находятся рядом с турбазой. Турбаза обслуживает туристов всесоюзных и местных туристских маршрутов, а также самодеятельных туристов (при наличии свободных мест). Для туристов проводятся 1-дневные и многодневные туристские походы, экскурсии в Ужгород, Мукачево, Хуст, Рахов.

Адрес турбазы: 295600, Украинская ССР, Закарпатская область, Хуст, ул. Сливовая, 38, турбаза «Нарцисс»; телефон: 30-57; проезд: от Львова и Ужгорода по ж. д. до ст. Хуст или от Ужгорода, Мукачева, Ясиня автобусом.

Туристская база «Плай». Создана в 1964 году, находится в центре пос. Воловец. Рассчитана на 165 мест в старом каменном здании (IV гостиничный разряд). Номера 2-, 3-, 4-местные. Имеются столовая на 120 мест (обслуживание официантами), буфет, туристский кабинет, библиотека, кинозал, душ, пункт проката туристского снаряжения. Почта, телеграф, междугородный телефон, ресторан находятся в непосредственной близости от турбазы. Турбаза обслуживает туристов местных туристских маршрутов, а также самодеятельных туристов (при наличии свободных мест). Туристы совершают походы к водопаду Шипок (15 км), на г. Великий Верх (35 км в оба конца), к минеральному источнику Келечин (около 60 км в оба конца). Зимой в окрестностях Воловца много хороших склонов для катания на лыжах.

Адрес турбазы: 295300, Украинская ССР, Закарпатская область, пос. Воловец, ул. Ленина, 100, турбаза; телефоны: 5-85; 3-72, 2-35; проезд: по ж. д. до ст. Воловец или от ст. Мукачево автобусом.

Турбаза «Плай» имеет два горных филиала: *«Бескид»*, рассчитан на 90 мест круглогодичного действия; *«Пикуй»*, рассчитан на 60 мест зимой и 130 мест летом, а также две летние туристские стоянки в горах — на Верецком перевале (40 мест в палатках) и *«Пашковец»* (20 мест в палатках).

Туристская база «Полонина». Создана в 1960 году, находится недалеко от с. Лушморы в 31 км от г. Перечина, расположена в долине р. Турицы вблизи поло-

пины Ровная — одной из красивейших в Закарпатье. Рассчитана на 65 мест круглогодичного действия и 205 мест сезонного действия, в помещении 3- и 4-местные номера (IV гостиничный разряд). Имеются столовая на 216 мест (самообслуживание), кафе, туристский кабинет, кинозал, медицинский пункт, душ, камера хранения, пункт проката туристского снаряжения. Купание — в р. Турице на территории турбазы или у водопада Красный партизан в 2 км от нее. Почта, телеграф, междугородный телефон находятся на территории турбазы. Турбаза обслуживает туристов всесоюзных и местных туристских маршрутов, а также самодеятельных туристов (при наличии свободных мест). Для туристов организуются 1-дневные прогулки и многодневные туристские походы. Проводятся экскурсии в города Закарпатья.

Адрес турбазы: 295073, Украинская ССР, Закарпатская область, Перечинский район, с. Лушморы, турбаза; телефон: (через Ужгород, Перечин) 82-49, 82-31; проезд: по ж. д. до ст. Перечин, затем автобусом до с. Турички (от с. Турички до с. Лушморы — 6 км).

Туристская база «Свитанок». Создана в 1964 году, находится в Ужгороде. Рассчитана на 380 мест круглогодичного действия. Номера 2-, 3-, 4-местные. Имеются столовая на 150 мест (обслуживание официантами), буфет, туристский кабинет, библиотека, душ, камера хранения. Турбаза обслуживает туристов всесоюзных и местных туристских маршрутов, а также самодеятельных туристов (при наличии свободных мест). Туристы совершают прогулки к руинам Невицкого замка — крепости XIX века (12 км), водохранилищу, экскурсии в Ужгород, Мукачево, Хуст, Рахов.

Адрес турбазы: 294000, Украинская ССР, Закарпатская область, Ужгород, ул. Кошицкая, 30, турбаза «Свитанок»; телефон: 3-43-17, 3-42-96, 3-43-09; проезд: от аэропорта и ж.-д. вокзала автобусом.

Туристская база «Свитанок» имеет филиал *«Горизонт»*. Создан в 1949 году, находится в центре Ужгорода. Рассчитан на 70 мест круглогодичного действия в корпусе (IV гостиничный разряд). Номера 2- и 3-местные. Имеются кафе на 80 мест, туристский кабинет, душ, камера хранения. Почта, телеграф, междугородный телефон, сберегательная касса находятся рядом с турбазой. Принимаются туристы по путевкам и самодеятельные туристы (при наличии свободных мест).

Адрес филиала «Горизонт»: 294000, Украинская ССР, Закарпатская область, Ужгород, ул. Советская, 20, телефон: 43-96; проезд: от аэропорта и от ж.-д. вокзала автобусом.

Туристская база «Свитанок» имеет филиал *«Невицкое»*. Находится в пос. Камяница, расположен на берегу водохранилища. Рассчитан на 76 мест круглогодичного действия в корпусе (IV гостиничный разряд). Имеются ресторан, хорошо оборудованный пляж, лодочная станция, стоянка для автомашин.

Адрес филиала «Невицкое»: 294000, Украинская ССР, Закарпатская область, Ужгородский район, пос. Камяница, «Невицкое»; телефон: 9-42-72, 9-42-71; проезд: из Ужгорода по ж. д. до ст. Камяница, далее пешком; рейсовым автобусом до ост. «Невицкое» или «Камяница».

Туристская база «Тиса». Создана в 1961 году, находится в центре Рахова. Рассчитана на 220 мест, в том числе 120 мест круглогодичного действия в корпусе и 100 мест сезонного действия в летних коттеджах. В помещениях IV гостиничного разряда 3- и 4-местные номера. Имеются столовая на 100 мест (обслуживание официантами), кафе, туристский кабинет, душ, камера хранения, пункт проката туристского снаряжения. Выдаются напрокат лыжи, лыжные ботинки, штормовые и лыжные костюмы. Почта, телеграф, междугородный телефон, сберегательная касса, ресторан, магазины находятся рядом. В 0,8 км бассейн для купания и пляж на берегу р. Тисы, зимой в 1 км — прекрасное место для катания на лыжах. Турбаза обслуживает туристов всесоюзных и местных туристских маршрутов и самодеятельных туристов (при наличии свободных мест).

Адрес турбазы: 295800, Украинская ССР, Закарпатская область, Рахов, ул. Мира, 26, турбаза «Тиса»; телефон: Рахов, 2-11-85, 2-11-90; проезд: по ж. д. до ст. Рахов или из Ужгорода или Ясиня автобусом.

Для обслуживания туристов турбаза «Тиса» имеет туристский приют *«Перелесок»* — на Свидовецком хребте. Туристский приют работает круглый год. Туристы находятся на полном самообслуживании. Имеются очаги для приготовления пищи и сушки вещей.

Туристская база «Трембита». Создана в 1973 году, находится в 2 км от с. Кобылецкая Поляна, расположена на склоне г. Кобыла в лесу. Рассчитана на 114 мест, в том числе 68 мест круглогодичного действия в корпусе и 46 мест в летних домиках (IV гостиничный разряд). Номера 2- и 4-местные. Имеются столовая на 100 мест (обслуживание официантами), душ, сушилка, площадка для установки походных палаток и стоянки автомашин, очаг для приготовления пищи. Почта, телеграф, междугородный телефон, сберегательная касса и магазины находятся в с. Кобылецкая Поляна. Турбаза обслуживает туристов всесоюзных и местных туристских маршрутов, а также самодеятельных туристов и автотуристов (при наличии свободных мест). Для туристов организуются 1-дневные прогулки, многодневные туристские походы, экскурсии по городам Закарпатья.

Адрес турбазы: 295800, Украинская ССР, Закарпатская область, Раховский район, с. Кобылецкая По-

лина, турбаза; телефоны: Рахов, 9-27-20, 9-27-37; проезд: по ж. д. до ст. Рахов, далее рейсовым автобусом (50 км).

Туристская база «Форель». Создана в 1975 году, находится в Жденево Воловецкого района, расположена на его западной окраине среди буковых лесов. Рассчитана на 120 мест круглогодичного действия в корпусе (II гостиничный разряд). Номера 2-, 3-, 4-местные. Имеются столовая на 120 мест (обслуживание официантами), кафе, бар, туристский кабинет, библиотека, финская баня, душ, пункт проката туристского снаряжения, площадка для установки походных палаток, место для стоянки автомашин. Почта, телеграф, междугородный телефон, магазины находятся в селе. Турбаза обслуживает туристов всесоюзных и местных туристских маршрутов, а также самодеятельных туристов и автотуристов (при наличии свободных мест). Для туристов организуются 1-дневные прогулки, многодневные туристские походы и экскурсии по городам Закарпатья.

Адрес турбазы: 295300, Украинская ССР, Закарпатская область, Воловецкий район, с. Жденево, турбаза; телефон: Воловец, Жденево, 2-82, 2-89; проезд: по ж. д. до ст. Воловец, далее рейсовым автобусом Воловец — Жденево.

Туристская база «Эдельвейс». Создана в 1975 году, находится в центре пос. Ясиня у слияния рек Лазещина и Черная Тиса на высоте 650 м над уровнем моря. Рассчитана на 120 мест круглогодичного действия в 4-этажном деревянном корпусе и 100 мест сезонного действия в домиках (IV гостиничный разряд). Номера в корпусе 2-, 3-, 4-местные, в домиках — 3- и 4-местные. Имеются столовая на 250 мест (обслуживание официантами), кафе, туристский кабинет, библиотека, душ, камера хранения и большой пункт проката, в котором, кроме летнего снаряжения, выдаются лыжи, лыжные ботинки, лыжные и штормовые костюмы. Почта, телеграф, междугородный телефон, сберегательная касса, магазин находятся в 0,5 км от турбазы. Турбаза обслуживает туристов всесоюзных и местных туристских маршрутов, а также самодеятельных туристов (при наличии свободных мест). Туристы совершают множество прогулок и походов, легких и доступных каждому, и более сложных, требующих достаточной физической подготовки. Туристы-лыжники катаются в непосредственной близости от турбазы или отправляются в походы. В пос. Ясиня снежный покров лежит, как правило, с декабря по апрель. В поселке на горе Костеривке работает подъемник для горнолыжников.

На горных пешеходных и лыжных маршрутах туристы останавливаются на 1—2 дня в приютах турбазы «Эдельвейс»: *«Драгобрат»*, в 14 км к юго-западу от пос. Ясиня, рассчитан на 100 мест круглогодичного действия; *«Говерла»*, в 18 км юж-

нее пос. Ясиня, рассчитан на 66 мест летом.

Адрес турбазы: 295803, Украинская ССР, Закарпатская область, Раховский район, пос. Ясиня, ул. Борканюка, 9, турбаза «Эдельвейс»; телефоны: 3-42-10, 3-42-72; проезд: по ж. д. до ст. Ясиня или автобусом от Рахова (32 км).

Туристская база «Ялынка». Создана в 1973 году, находится в пос. Усть-Чорна, расположенном у слияния рек Брустуранка и Мокрянка, там, где начинается р. Тересва, в узкой долине, склоны которой покрыты лесом, на высоте 530—550 м над уровнем моря. Рассчитана на 70 мест в деревянном здании (IV гостиничный разряд), туристы размещаются в 3—5-местных номерах. Имеются столовая на 60 мест (обслуживание официантами), кафе, туристский кабинет, библиотека, кинозал, душ, пункт проката туристского снаряжения. Рядом на склоне горы работает подъемник для горнолыжников. Турбаза обслуживает туристов местных туристских маршрутов, а также самодеятельных туристов (при наличии свободных мест). Для туристов организуются 1-дневные прогулки, многодневные походы, экскурсии по городам Закарпатья. В окрестностях турбазы зимой можно кататься на горных лыжах.

Адрес турбазы: 295756, Украинская ССР, Закарпатская область, Тячевский район, пос. Усть-Чорна, турбаза «Ялынка»; телефон: Усть-Чорна, 3-46; проезд: по ж. д. до ст. Тересва, далее рейсовым автобусом.

Запорожская область

Расположена на юго-востоке Украинской ССР, занимает площадь 27,2 тыс. кв. км. Климат области умеренно континентальный с очень теплым и продолжительным летом (средняя температура июля +19—20°) и мягкой зимой.

В области развиты промышленность и сельское хозяйство. Ведущее место в промышленности занимает черная и цветная металлургия, коксохимическое производство, машиностроение, производство электроэнергии.

Административный центр области Запорожье вырос в годы Советской власти рядом с первенцем гидроэнергетики на Днепре Днепрогэсом. Водохранилище имени В. И. Ленина, которое образовалось перед плотиной гидроэлектростанции, затопило днепровские пороги и сделало Днепр единой судоходной артерией республики. В городе много зелени и цветов. Великолепны городские парки и окрестности с широкой рекой, просторными водоемами, удобными пляжами. Особенно красив о. Хортица на Днепре ниже плотины Днепрогэса. Сейчас здесь создается зона отдыха трудящихся. Среди зеленых массивов строятся дома отдыха и туристские базы, на бе-

регу реки оборудуются пляжи, водные станции. В городе есть памятники, посвященные восстанию рабочих в декабре 1905 года, тем, кто пал в боях за Советскую власть против махновцев, белогвардейцев и кулачества, героям штурма правого берега Днепра во время Великой Отечественной войны.

Южная часть Запорожской области омывается водами Азовского моря, а район, занимаемый ею, принято называть Запорожским Приазовьем. Для туристов, путешествующих по юго-восточному Приднепровью, наибольший интерес представят Мелитополь с уникальным археологическим памятником «Каменная могила», расположенным в его окрестностях, известный курорт Кирилловка на берегу Азовского моря и Утлюкского лимана, Приморск и Бердянск.

На территории области работают 4 туристских хозяйства.

Запорожский кемпинг. Создан в 1958 году, находится в пос. Левшино в 25 км от Запорожья на автомагистрали Москва — Симферополь, расположен неподалеку от р. Вольнянки. Рассчитан на 350 мест, в том числе 100 мест круглогодичного действия в корпусе (III гостиничный разряд) и 250 мест в летних домиках (IV гостиничный разряд). В корпусе 2-, 3-, 4-местные номера, в домиках комнаты на 3 человека. Имеются столовая на 140 мест (обслуживание официантами), буфет, туристский кабинет, летний кинозал, библиотека, танцплощадка, волейбольная площадка, душевой павильон, камера хранения, пункт проката туристского снаряжения, места для стоянки автомашин, пляж, почта. Кемпинг обслуживает автотуристов, туристов всесоюзных и местных туристских маршрутов.

Адрес кемпинга: 332014, Украинская ССР, Запорожская область, Вольнянский район, с. Михайловка, кемпинг; телефон: 34-82-82; проезд: по ж. д. до ст. Запорожье-I или Запорожье-II, далее рейсовым автобусом.

Туристская гостиница «Парус». Создана в 1976 году, находится в Бердянске на берегу Азовского моря, расположена в 500 метрах от моря. Гостиница рассчитана на 450 мест, в том числе 270 мест круглогодичного действия в 6-этажном здании и 180 мест сезонного действия в двух 3-этажных корпусах (II гостиничный разряд). Сезонная сеть работает с 15 мая по 30 сентября. В здании круглогодичного действия 2- и 3-местные номера, в помещениях сезонного действия 2-, 3-, 4-местные номера со всеми удобствами. Имеются ресторан на 100 мест и столовая на 180 мест (обслуживание официантами), буфет, бар, клуб, туристский кабинет, библиотека, танцевальная, спортивные и детские игровые комнаты, бильярдная, городской благоустроенный пляж, лодочная станция, пункт проката туристского инвентаря и снаряжения, медицинский пункт, междугородная телефонная связь, киоски «Союзпечать», «Сувениры», по продаже предметов первой необходимости, стоянка для легковых автомобилей, почта, сберегательная касса, камера хранения. Гостиница обслуживает туристов всесоюзных и местных туристских маршрутов с организацией 1-дневных туристских походов и прогулок, а также родителей с детьми в возрасте от 7 лет. Туристы совершают экскурсии в городские художественный и краеведческий музеи, Музей Ульяновых, Музей Шмидта, в морской порт Бердянска.

Адрес гостиницы: 332440, Украинская ССР, Запорожская область, Бердянск, ул. Мичурина, 93; телефон: 3-22-61; проезд: до Бердянска самолетом или поездом. В Бердянске автобусом до ост. «База отдыха».

Туристская база «Приморская». Создана в 1972 году, находится в 4 км от Приморска, расположена на берегу Азовского моря. Рассчитана на 540 мест сезонного действия, номера в корпусах 2-, 3-, 4-местные (III гостиничный разряд), в летних домиках в комнате по 3 человека (IV гостиничный разряд). Имеются столовая на 300 мест (обслуживание официантами), буфет, клуб с кинозалом, туристский кабинет, библиотека, танцплощадка, спортгородок, душевой павильон, камера хранения, пункт проката туристского снаряжения, пляж, пункт продажи железнодорожных и авиационных билетов, почта. Турбаза обслуживает туристов всесоюзных и местных туристских маршрутов, а также родителей с детьми от 7 лет и самодеятельных туристов (при наличии свободных мест). Для туристов организуются интересные экскурсии по историческим местам Приморска.

Адрес турбазы: 332410, Украинская ССР, Запорожская область, Приморск; турбаза «Приморская»; телефон: 24-74; проезд: по ж. д. до ст. Бердянск, далее рейсовым автобусом до Приморска, затем автобусом турбазы; самолетом до Приморска, далее рейсовым автобусом; из Запорожья автобусом до автостанции Приморска, далее автобусом.

Туристская гостиница «Хортица». Создана в 1969 году, находится в зоне отдыха Запорожья на о. Хортица. Рассчитана на 260 мест круглогодичного действия в корпусе. Номера 2- и 3-местные (III гостиничный разряд). Имеются столовая на 100 мест (обслуживание официантами), буфет, клуб с кинозалом, туристский кабинет, библиотека, танцевальная площадка, спортгородок, камера хранения, пункт проката туристского снаряжения, пляж, междугородный телефон. Турбаза обслуживает туристов всесоюзных и местных туристских маршрутов, а также самодеятельных туристов (при наличии свободных мест). Для туристов организуются экскурсии с посещением исторических и архитектурных памятников Запорожья.

Адрес турбазы: 330017, Украинская ССР, Запорожье, о. Хортица, тургостиница «Хортица», те-

лефон: 2-43-17; проезд: по ж. д. до ст. Запорожье-I или Запорожье-II, далее рейсовым автобусом, троллейбусом, трамваем; самолетом до аэропорта Запорожье, далее рейсовым автобусом.

Ивано-Франковская область

Ивано-Франковская область находится в Украинских Карпатах, на юго-западе Украины, площадь области — 13,9 тыс. кв. км. Административный центр области Ивано-Франковск основан в XVII веке, его прежнее название Станислав. Свое новое имя город получил в 1962 году в честь украинского писателя Ивана Франко. Здесь много современных и исторических памятников, сооружений, работают музеи истории религии и атеизма, краеведческий, боевой славы.

Территорию Надворнянского, Косовского и Верховинского районов Ивано-Франковской области, а также Раховского района Закарпатской области, Путильского и Вижницкого районов Черновицкой области занимает Гуцульщина — небольшая по площади историко-этнографическая провинция горных украинцев — гуцулов. В центре Гуцульщины, на горном хребте Черногора, находится самая высокая вершина Украинских Карпат и Украины — г. Говерла (2 061 м). После воссоединения западноукраинских земель с Украинской ССР коренным образом изменилась жизнь этого края. В каждом селе построены школы, библиотеки, Дома культуры, клубы, в домах — электричество, радио, телевидение. Но наряду с новшествами, пришедшими в Украинские Карпаты, сохранились самобытная культура гуцулов, их язык и быт. Местные жители — потомственные лесорубы и сплавщики леса, немало среди них и искусных умельцев — резчиков по дереву, ковровщиков, чеканщиков. Художественные изделия гуцульских мастеров пользуются большим спросом, получают высокие оценки на выставках и ярмарках за рубежом. Своеобразны сохранившиеся здесь памятники деревянной архитектуры, созданные народными мастерами прошлых времен. Один из красивейших городов Гуцульщины — Косов.

В Ивано-Франковской области работают 5 туристских учреждений.

Туристская база «Горная». Создана в 1975 году, находится на юго-западе области в 30 км от Яремчи. Рассчитана на 150 мест круглогодичного действия в корпусах (III гостиничный разряд). Имеются столовая на 80 мест (обслуживание официантами), кафе, туристский кабинет, кинозал, телевизионная комната, танцевальная и спортивные площадки, пункт проката туристского инвентаря и снаряжения, медицинский пункт, междугородная телефонная связь, удобные склоны для катания на горных лыжах, бугельные подъемники. Почта, сберегательная касса, магазин находятся в 1 км от турбазы. Турбаза обслуживает туристов всесоюзных и местных маршрутов с организацией 1-дневных и многодневных туристских походов. Туристы совершают экскурсии в Ворохту, Яремчу, Ясиня, Рахов. Особый интерес турбаза «Горная» представляет для любителей-горнолыжников.

Адрес турбазы: 285771, Украинская ССР, Ивано-Франковская область, Надворнянский район, с. Яблоница; телефон: 62-59; проезд: по ж. д. поездом Львов — Рахов или пригородным поездом от Ивано-Франковска до ст. Татаров, далее рейсовым автобусом до с. Яблоница.

Туристская база «Гуцульщина». Создана в 1964 году, находится в городе-курорте Яремче, расположена у подножия гор недалеко от красивого водопада на р. Прут. Она работает круглый год. Рассчитана на 520 мест, в том числе 420 мест круглогодичного действия в корпусах (III гостиничный разряд) и 100 мест сезонного действия в летнем городке (IV гостиничный разряд), в помещениях 2- и 3-местные номера. Имеются столовая на 480 мест (обслуживание официантами), кафе, туристский кабинет, библиотека, спортивные площадки, душевая, камера хранения, пункт проката туристского инвентаря и снаряжения, фотолаборатория, парикмахерская, отделение связи, киоск «Союзпечать», пункт продажи железнодорожных билетов. Турбаза обслуживает туристов всесоюзных и местных туристских маршрутов, а также самодеятельных туристов (при наличии свободных мест). Для туристов организуются 1-дневные прогулки и многодневные туристские походы, экскурсии в Ивано-Франковск, Черновцы и другие города Закарпатья, Прикарпатья, Черновицкой области.

Адрес турбазы: 285740, Украинская ССР, Ивано-Франковская область, Яремча, ул. Дачная, турбаза «Гуцульщина»; телефон: 22-38, 24-62; проезд: по ж. д. до ст. Яремча; самолетом до Ивано-Франковска или Черновцов, далее рейсовым автобусом Ивано-Франковск — Яремча, Черновцы — Яремча.

Туристская база «Карпатские зори». Создана в 1974 году, находится в Косове, расположена на окраине города около р. Рыбница в окружении хвойных и лиственных лесов. Рассчитана на 300 мест круглогодичного действия в двух корпусах (IV гостиничный разряд). Номера 2- и 3-местные со всеми удобствами. Имеются столовая на 240 мест (обслуживание официантами), кафе, туристский кабинет, библиотека, клуб-кинозал, спортивные площадки, пункт проката туристского инвентаря и снаряжения. Турбаза обслуживает туристов всесоюзных и местных

маршрутов, туристы совершают увлекательные многодневные туристские походы по Карпатам, участвуют в экскурсиях в Ивано-Франковск, Черновцы.

Адрес турбазы: 285250, Украинская ССР, Ивано-Франковская область, Косов, ул. Букатчука, турбаза «Карпатские зори»; телефон: 9-16-77; проезд: по ж. д. до ст. Коломыя, далее рейсовым автобусом.

Туристская база «Прикарпатье». Создана в 1969 году, находится в Ивано-Франковске, расположена в живописном городском парке. Рассчитана на 180 мест круглогодичного действия в корпусе (III гостиничный разряд). Номера 2- и 3-местные. Имеются столовая на 180 мест (обслуживание официантами), кафе, туристский кабинет, библиотека, теннисный корт, волейбольная площадка, настольный теннис, камера хранения, пункт проката туристского инвентаря и снаряжения. Рядом большое искусственное озеро с пляжами и лодочной станцией, комплекс спортивных площадок, зимой там каток. Турбаза обслуживает туристов всесоюзных и местных туристских маршрутов.

Адрес турбазы: 284025, Украинская ССР, Ивано-Франковск, ул. Дзержинского, 140а, турбаза «Прикарпатье», телефоны: 3-02-81, 3-02-98; проезд: от аэропорта и ж.-д. вокзала рейсовыми автобусами.

Туристская база «Серебристые водопады». Создана в 1968 году, находится в с. Шешоры в 30 км от ж.-д. ст. Коломыя и в 12 км от Косова, расположена у знаменитых водопадов Гуков на р. Пистынька в окружении хвойных лесов. Рассчитана на 410 мест сезонного действия в летних коттеджах с комнатами на 2—3 человека (IV гостиничный разряд). Имеются столовая на 340 мест (обслуживание официантами), кафе, туристский кабинет, библиотека, волейбольная площадка, душевые, пункт проката туристского инвентаря и снаряжения.

Туристская база «Серебристые водопады» имеет филиал *«Смеричка»*. Находится вблизи пос. Яблонов, расположен в живописном месте. Рассчитан на 60 мест круглогодичного действия. Обслуживает туристов всесоюзных и местных туристских маршрутов, а также самодеятельных туристов (при наличии свободных мест). Туристам предлагаются интересные многодневные походы по Карпатам и 1-дневные прогулки в окрестностях турбазы, экскурсии в Ивано-Франковск, Яремчу, Косов и другие города Прикарпатья.

Адрес турбазы: 285275, Украинская ССР, Ивано-Франковская область, Косовский район, с. Шешоры, турбаза «Серебристые водопады», телефон: 9-85-23; проезд: по ж. д. до ст. Коломыя, далее рейсовым автобусом до с. Шешоры.

Киевская область

Почти 29 тыс. кв. км занимает столичная область Украинской ССР. Климат области умеренно континентальный. Лето продолжительное и теплое (средняя температура июля +19—20°), зима снежная, умеренно холодная (средняя температура января —6°, —7°). Область расположена в зоне смешанных лесов.

Ведущее место в промышленности занимают машиностроение, металлообработка, химия, приборостроение, переработка сельскохозяйственной продукции.

Значительная роль в сельском хозяйстве области принадлежит растениеводству. Выращивают здесь пшеницу, рожь, ячмень, гречиху, фасоль, овес, кормовые культуры, картофель, овощи.

Столица Украинской ССР город-герой Киев — третий по величине и один из красивейших в нашей стране городов. В 1982 году город торжественно отметил свой 1500-летний юбилей. Свидетелями славной истории древнего Киева являются остатки Золотых ворот, Софийский собор, сооружения Киево-Печерской лавры, церковь Спаса на Берестове, где похоронен основатель Москвы Юрий Долгорукий. Современный Киев — это большой промышленный и культурный центр СССР с развитым машиностроением, пищевой, легкой промышленностью и другими отраслями. Продукцию киевских предприятий знают в 60 странах мира. В Киеве много высших учебных заведений, в том числе Государственный университет имени Т. Г. Шевченко, работает Академия наук Украинской ССР с целой сетью научно-исследовательских институтов. В городе много театров, музеев, крупнейшая библиотека. С каждым годом все краше становится древний Киев. Поднялись новые жилые кварталы в Дарнице и Чоколовке, Русановке и Березняках. Подлинным украшением Киева являются его парки, ботанический сад, скверы и проспекты, которые вместе с песчаными пляжами и Днепром создают прекрасные условия для отдыха. Большой интерес для туристов представляют пригороды Киева.

В области действуют 3 туристских хозяйства.

Туристская гостиница «Дружба». Создана в 1965 году, находится в Киеве, расположена на бульв. Дружбы народов. Рассчитана на 480 мест, номера 2- и 3-местные со всеми удобствами (II гостиничный разряд). Имеются ресторан на 360 мест, бар, буфеты на этажах, туристский кабинет, библиотека, почта, междугородная телефонная связь, касса по продаже авиационных билетов. Можно заказать билет на экскурсию, в театр, на стадион. Гостиница обслуживает туристов всесоюзных и местных туристских маршрутов, а так-

же самодеятельных туристов (при наличии свободных мест). Туристам предлагаются экскурсии по Киеву.

Адрес гостиницы: 252042, Украинская ССР, Киев, бульв. Дружбы народов, 5, тургостиница «Дружба»; телефон: 68-75-66; проезд: от ж.-д. вокзала троллейбусом.

Киевский кемпинг. Создан в 1969 году, находится в Киеве. Рассчитан на 640 мест, в 4-местных стационарных палатках. Работает с июня по сентябрь. Имеются кафе, буфет, душевые павильоны, стоянка для автомашин, камера хранения, пункт проката туристского снаряжения. Кемпинг обслуживает автотуристов и самодеятельных туристов. Туристам предлагаются экскурсии по Киеву.

Адрес кемпинга: 252088, Украинская ССР, Киев, Старо-Броварское шоссе, 31; телефон: 52-60-65; проезд: на метро до ст. «Дарница».

Туристская база «Пуща-Водица». Создана в 1961 году, расположена в 25 км от центра Киева в крупнейшем лесопарке Пуща-Водица. Рассчитана на 316 мест, в том числе 188 мест круглогодичного действия в корпусе (III гостиничный разряд) и 128 мест сезонного действия в летних коттеджах (IV гостиничный разряд), в корпусах 2-, 3-, 4-местные номера, в коттеджах 2- и 3-местные. Имеются столовая на 400 мест (обслуживание официантами), буфет, клуб, туристский кабинет, библиотека, душевой павильон, камера хранения, пункт проката туристского снаряжения. Турбаза обслуживает туристов местных туристских маршрутов, а также самодеятельных туристов (при наличии свободных мест). Туристам предлагаются 1-дневные туристские прогулки, экскурсии в Киев.

Адрес турбазы: 252075, Украинская ССР, Киев, Пуща-Водица, ул. Молодежная, 76, турбаза «Пуща-Водица»; телефон: 31-73-21; проезд: от аэропорта и ж.-д. вокзала рейсовым транспортом.

Кировоградская область

Расположена в районе юго-восточного Приднепровья Украины, занимает площадь 24,6 тыс. кв. км. Рельеф области равнинный, расчлененный реками и многочисленными балками. Некоторые водоразделы здесь заняты дубовыми рощами, а склоны оврагов — широколиственными смешанными лесами.

Климат области умеренно континентальный с теплым летом (средняя температура июля +18—19°) и умеренно холодной зимой (средняя температура января —7—9°).

Развита добывающая промышленность, машиностроение, производство строительных материалов.

В сельском хозяйстве преобладает растениеводство, представленное посевами пшеницы, подсолнечника, выращиванием сахарной свеклы, кормовых культур.

Административный центр области Кировоград — важный индустриальный и культурный центр. Здесь много связано с жизнью и деятельностью выдающегося украинского драматурга, актера, режиссера И. К. Тобилевича (он похоронен на хуторе Надия). На севере Кировоградской области находится Светлогорск, рождение которого непосредственно связано со строительством Кременчугской ГЭС.

На территории области работают 2 туристские базы.

Туристская база «Лисова писня». Создана в 1974 году, находится неподалеку от с. Оникеево в 50 км от Кировограда, расположена в живописной дубраве на берегу лесного озера. Рассчитана на 160 мест сезонного действия в 4-этажном корпусе (III гостиничный разряд) с 2-местными номерами и в летних коттеджах с комнатами на 3—4 человека (IV гостиничный разряд). Имеются столовая на 120 мест (обслуживание официантами), буфет, туристский кабинет, клуб с кинозалом, библиотека, танцевальная и спортивные площадки, душевой павильон, камера хранения, пункт проката туристского снаряжения, пляж. Специально оборудовано место для купания детей. Турбаза обслуживает туристов местных туристских маршрутов, родителей с детьми от 7 лет, а также самодеятельных туристов и автотуристов (при наличии свободных мест). Для туристов организуются 1-дневные туристские прогулки и многодневные туристские походы.

Адрес турбазы: 316000, Украинская ССР, Кировоградская область, М. Висковский район, с. Оникеево, турбаза «Лисова писня»; телефон: 9-43-99; проезд: из Кировограда рейсовым автобусом Кировоград — Плетеный Ташлык до ост. «С. Оникеево».

Туристская база «Славутич». Создана в 1973 году, находится в Светловодске, расположена на берегу Кременчугского моря в 20 км от ж.-д. ст. Кременчуг. Рассчитана на 260 мест круглогодичного действия в стационарном корпусе гостиничного типа (III гостиничный разряд), номера 2—3-местные со всеми удобствами. Имеются столовая на 100 мест (обслуживание официантами), кафе, буфет, туристский кабинет, клуб с кинозалом, камера хранения, пункт проката туристского и спортивного снаряжения, места для установки палаток и стоянки автомашин. Рядом с турбазой замечательный парк. Турбаза обслуживает туристов местных туристских маршрутов, а также родителей с детьми от 5 лет, самодеятельных туристов и автотуристов (при наличии свободных мест). Для туристов организуются 1-дневные и многодневные туристские походы, экскурсии в

Кировоград, Светловодск, на Кременчугскую ГЭС.

Адрес турбазы: 317000, Украинская ССР, Кировоградская область, Светловодск, ул. Юбилейная, 1, турбаза «Славутич», телефон: 26-25; проезд: от ж.-д. ст. Кременчуг рейсовым автобусом до Светловодска.

Крымская область

Находится на юге Украины на Крымском полуострове, занимает площадь 27 тыс. кв. км. Крым — один из самых популярных туристских районов нашей страны, он располагает широкими туристскими возможностями. Здесь находится Севастополь — город-герой, гордость и слава нашей Родины. Основан в конце XVIII века как база Черноморского флота. Севастополь дважды в течение длительного времени выдерживал вражескую осаду — в период Крымской войны 1853—1856 годов и во время Великой Отечественной войны. Севастополь — город славных революционных традиций. Восстания на броненосце «Потемкин» и крейсере «Очаков» вошли в историю русской революции 1905 года. Это был первый город в Крыму, где победила Советская власть. На Крымском побережье расположены всемирно известные города-курорты. Среди них Алушта, Евпатория, Феодосия, Ялта. Особенно славится Южный берег Крыма. Живописны его курортные поселки, вошедшие в состав Большой Ялты: Симеиз, Алупка, Мисхор, Кореиз, Гаспра, Ласточкино гнездо, Ливадия, Ореанда, Гурзуф, Массандра. Здесь прекрасные парки, много достопримечательных мест, памятников истории и культуры. Большой интерес для туристов представляет Бахчисарай, известный своим историко-архитектурным памятником—ханским дворцом и археологическим заповедником. Областной центр Симферополь — один из крупнейших городов Украины.

На территории области работают 18 туристских хозяйств. Кроме того, на трассах пешеходных маршрутов ежегодно оборудуются летние туристские приюты.

Туристская база «Ангарский перевал». Создана в 1966 году, находится в 12 км от Алушты недалеко от трассы Симферополь — Ялта, расположена в красивой лесной местности. Рассчитана на 200 мест сезонного действия в летних домиках (IV гостиничный разряд). В помещениях 3- и 4-местные номера. Имеются столовая на 180 мест (обслуживание официантами), туристский кабинет, душ, комната отдыха, пункт проката туристского снаряжения. Турбаза обслуживает туристов всесоюзных и местных туристских маршрутов, а также самодеятель-

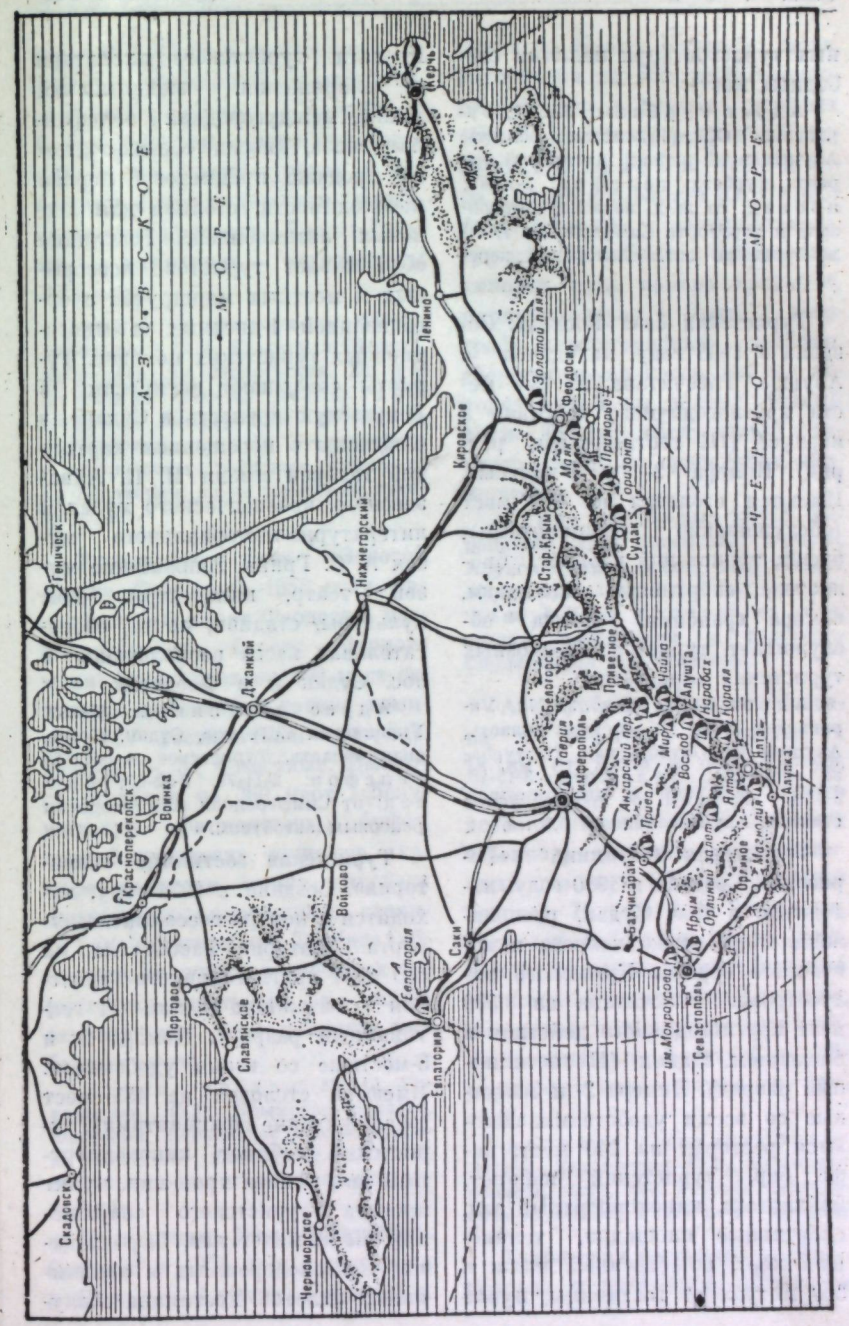

Схема размещения туристских объектов в Крыму.

ных туристов (при наличии свободных мест).

Адрес турбазы: 334270, Украинская ССР, Крымская область, Алуштинский район, Ангарский перевал, турбаза; телефон: 3-16-87; проезд: от ж.-д. вокзала, автовокзала и аэропорта Симферополя троллейбусом до ост. «Ангарский перевал».

Туристская база «Восход». Создана в 1968 году, находится в Алуште. Рассчитана на 204 места круглогодичного действия в корпусе (III гостиничный разряд). Номера 2- и 3-местные. Имеются столовая на 200 мест (обслуживание официантами), буфет, туристский кабинет, библиотека, спортивные площадки, камера хранения. Турбаза обслуживает туристов всесоюзных туристских маршрутов.

Адрес турбазы: 334270, Украинская ССР, Крымская область, Алушта, ул. Октябрьская, 11, турбаза «Восход»; телефон: 3-15-40, 3-03-41; проезд: от троллейбусной станции Алушты пешком 0,5 км.

Туристская гостиница «Горизонт». Создана в 1980 году, находится в пос. Судак, расположенном на стыке южного и восточного берегов Крымского полуострова. Рассчитана на 370 мест круглогодичного действия в 6-этажном здании (II гостиничный разряд). Номера 2- и 3-местные со всеми удобствами. Имеются ресторан на 240 мест, кафе, бар, туристский кабинет, библиотека, киноконцертный зал, спортивные площадки, теннисный корт, естественный пляж в 300 метрах от гостиницы, пункт проката туристского инвентаря и снаряжения, медицинский пункт, междугородная телефонная связь, киоски «Союзпечать», по продаже предметов первой необходимости, стоянка для легковых автомобилей. Гостиница обслуживает туристов всесоюзных и местных маршрутов с организацией 1-дневных и многодневных туристских походов. Туристы совершают экскурсии в Генуэзскую крепость в Судаке, в Феодосию с посещением картинной галереи имени И. К. Айвазовского, краеведческого музея и литературно-мемориального музея А. С. Грина. Ближайшие музеи, театр, кинотеатры, Дом культуры, стадион, почта, сберегательная касса расположены в пос. Судак и в Феодосии.

Адрес гостиницы: 334882, Украинская ССР, пос. Судак, Крымская область, Туристское шоссе, 8; телефон: 2-11-79, 2-22-83; проезд: от Симферополя или Феодосии рейсовым автобусом.

Туристская гостиница «Евпатория». Создана в 1974 году, находится в центре всесоюзного курорта Евпатория. Рассчитана на 550 мест круглогодичного действия в 6-этажном здании (II гостиничный разряд). Номера 2- и 3-местные со всеми удобствами. Имеются столовая на 455 мест (обслуживание официантами), туристский кабинет, киноконцертный зал, камера хранения, пункт проката туристского снаряжения, парикмахерская, бюро заказов железнодорожных и авиационных билетов. Гостиница обслуживает туристов всесоюзных и местных туристских маршрутов, а также родителей с детьми от 5 лет. Туристы совершают экскурсии по городу-курорту с посещением краеведческого музея, осмотром крепости Джума-Джами — памятника архитектуры XVI века.

Адрес гостиницы: 334320, Украинская ССР, Крымская область, Евпатория, ул. Московская, 29; телефоны: 3-05-25, 3-12-78; проезд: из Симферополя по ж. д. пригородным поездом; от аэропорта и автовокзала рейсовым автобусом до Евпатории, далее городским транспортом.

Туристская база «Золотой пляж». Создана в 1956 году, находится в 6 км от Феодосии, расположена на берегу Черного моря. Рассчитана на 400 мест сезонного действия в летних домиках (IV гостиничный разряд). Номера 2-, 3-, 4-местные. Имеются столовая на 360 мест (обслуживание официантами), буфет, летний кинотеатр, душевая, камера хранения, пункт проката туристского снаряжения, стоянка для автомашин. Турбаза обслуживает туристов местных туристских маршрутов, а также автотуристов (при наличии свободных мест).

Адрес турбазы: 334810, Украинская ССР, Крымская область, Феодосия, Керченское шоссе, турбаза «Золотой пляж»; телефон: 3-12-98; проезд: от Феодосии автобусом.

Туристская база «Карабах». Создана в 1958 году, находится в 12 км от Алушты в красивом парке на берегу Черного моря. Рассчитана на 450 мест сезонного действия в летних домиках (IV гостиничный разряд). В помещениях 2-, 3-, 4-местные номера. Имеются столовая на 350 мест (обслуживание официантами), туристский кабинет, библиотека, кинозал, душ, камера хранения, парикмахерская. Почта, телеграф, междугородный телефон, сберегательная касса, чайная находятся в 3 км в сел. Малый Маяк. Турбаза обслуживает туристов местных туристских маршрутов.

Адрес турбазы: 334270, Украинская ССР, Крымская область, Алуштинский район, пос. Малый Маяк, турбаза «Карабах»; телефон: 6-43-16; проезд: от ж.-д. вокзала, автовокзала и аэропорта Симферополя троллейбусом.

Автотурбаза «Коралл». Создана в 1974 году, находится в 18 км от Ялты в пос. Гурзуф, расположена в верхней части поселка. Рассчитана на 160 мест сезонного действия в деревянных домиках (IV гостиничный разряд). Номера 2- и 3-местные. Имеются небольшое кафе, душ, камера хранения, пункт проката туристского инвентаря, стоянка, смотровая яма и место для мойки автомашин. Автотурбаза обслуживает автотуристов по путевкам.

Адрес автотурбазы: 334265, Украинская ССР, Крымская область, Ялта, пос. Гурзуф, автотурбаза «Гурзуф»; телефон: 36-19-00.

Туристская гостиница «Крым». Создана в 1978 году, находится

в центре Севастополя. Рассчитана на 580 мест круглогодичного действия в 14-этажном здании (гостиничный разряд высший «Б»). Номера 2- и 3-местные со всеми удобствами. Имеются ресторан на 600 мест, кафе, буфет, бар, туристский кабинет, библиотека, кинокоцертный зал на 400 мест, городской благоустроенный пляж, пункт проката туристского инвентаря и снаряжения, медицинский пункт, парикмахерская, междугородная телефонная связь, киоск «Союзпечать», киоск «Сувениры», по продаже предметов первой необходимости. Оказываются услуги: глажение одежды, чистка обуви, срочная стирка и химчистка, вызов такси, продажа железнодорожных и авиационных билетов. Гостиница обслуживает туристов всесоюзных и местных туристских маршрутов с организацией 1-дневных и многодневных туристских походов. Туристы совершают экскурсии в город-герой Севастополь, панораму «Оборона Севастополя 1854—1855 годов», диораму «Штурм Сапун-горы 7 мая 1944 года», Малахов курган, в военно-исторический музей Краснознаменного Черноморского флота и другие. Ближайшие музеи, театр, кинотеатры, Дома культуры, стадион, почта, сберегательная касса, магазины расположены в непосредственной близости от гостиницы.

Адрес гостиницы: 335008, Украинская ССР, Севастополь, ул. 6-я Бастионная, 46; телефон: 2-22-15, 2-22-53, 2-21-45; проезд: от ж.-д. вокзала Севастополя троллейбусом.

Туристская база «Магнолия». Создана в 1965 году, находится в Ялте. Рассчитана на 92 места круглогодичного действия в корпусах (III гостиничный разряд) и 248 мест сезонного действия в коттеджах (IV гостиничный разряд). Номера в корпусах 3- и 4-местные, в коттеджах 3-местные. Имеются столовая на 250 мест (обслуживание официантами), туристский кабинет, библиотека, спортивные площадки, камера хранения, пункт проката туристского снаряжения, городской пляж. Почта, телеграф, телефон, магазины, ресторан, театр в городе. Турбаза обслуживает туристов всесоюзных и местных туристских маршрутов.

Адрес турбазы: 334200, Украинская ССР, Крымская область, Ялта, ул. Ломоносова, 25, турбаза «Магнолия»; телефон: 32-62-52; проезд: от автовокзала и троллейбусной станции Ялты троллейбусом.

Туристская база «Маяк». Создана в 1966 году. Находится в Феодосии, расположена на берегу Черного моря. Рассчитана на 250 мест круглогодичного действия в корпусах (III гостиничный разряд). Номера 3- и 4-местные. Имеются столовая на 186 мест (обслуживание официантами), туристский кабинет, библиотека, спортивная площадка, камера хранения, пункт проката туристского снаряжения, почта, междугородная телефонная связь. Турбаза обслуживает туристов всесоюзных и местных туристских маршрутов.

Адрес турбазы: 334800, Украинская ССР, Крымская область, Феодосия, ул. 3-го Кавалерийского корпуса, 7; телефоны: 3-04-01, 3-01-45; проезд: от автовокзала автобусом, от ж.-д. вокзала пешком.

Турбаза «Мир». Создана в 1955 году, находится в центре Алушты. Рассчитана на 300 мест сезонного действия в летних домиках и палатках. В помещениях 3- и 4-местные номера (IV гостиничный разряд). Имеются столовая, авторемонтная мастерская, площадка для стоянки автомашин, душевая. Рядом кинотеатр, почта, телеграф, междугородный телефон, магазины, мастерские бытового обслуживания. Автотурбаза обслуживает автотуристов по путевкам.

Адрес турбазы: 334270, Украинская ССР, Крымская область, Алушта, Рабочий пос., ул. Глазскрицкого, 3; телефон: 3-02-56; проезд: от автовокзала Алушты автобусом до ост. «Рабочий поселок».

Туристская база имени А. В. Мокроусова. Создана в 1963 году, находится в пос. Учкуевка в 5 км от Севастополя. Рассчитана на 268 мест круглогодичного действия в корпусе (III гостиничный разряд) и 133 места сезонного действия в летних домиках (IV гостиничный разряд). В помещениях 3- и 4-местные номера. Имеются столовая на 300 мест (обслуживание официантами), буфет, туристский кабинет, клуб, душ, камера хранения, спортивные площадки, пункт проката туристского инвентаря и снаряжения, пляж. Турбаза обслуживает туристов всесоюзных и местных туристских маршрутов, а также родителей с детьми от 12 лет.

Адрес турбазы: 335002, Украинская ССР, Крымская область, Севастополь, Северная сторона, пос. Учкуевка, турбаза; телефон: 1-74-45; проезд: по ж. д., автобусом или теплоходом до Севастополя, от ж.-д. вокзала и автовокзала троллейбусом до ост. «Пл. Нахимова», далее катером до Северной стороны, затем автобусами, идущими в Любимовку, Мекензиевы горы до ост. «Турбаза».

Туристская база «Приморье». Создана в 1956 году, находится в центре курортного пос. Планерское в 20 км от Феодосии, расположена на берегу Коктебельского залива Черного моря. Рассчитана на 420 мест круглогодичного действия в корпусах (III гостиничный разряд) и 820 мест сезонного действия в летних домиках (IV гостиничный разряд). В помещениях 2-, 3-, 4-местные номера. Имеются ресторан, столовые, кафе, туристский кабинет, летний кинотеатр, библиотека, бильярдная, танцевальная и спортивные площадки, парикмахерская, камера хранения, пункт проката туристского снаряжения, пляж. Есть стоянка, эстакада для технического осмотра и место мойки автомашин. Турбаза обслуживает туристов всесоюзных и местных туристских маршрутов, автотуристов по путевкам, родителей с детьми от 7 лет.

Адрес турбазы: 334875, Украина, Судакский район, пос. Планерское; телефон: 3-12-12; проезд: из Симферополя — от аэропорта автобусом, идущим в Планерное, от ж.-д. вокзала троллейбусом до автовокзала, затем тем же автобусом; из Феодосии до автовокзала автобусом.

Туристская база «Орлиный залет». Создана в 1952 году, находится в 2 км от пос. Соколиное и в 38 км от Бахчисарая, расположена в живописном районе горного Крыма на берегу реки. Рассчитана на 270 мест сезонного действия в деревянных домиках (IV гостиничный разряд), номера 3- и 4-местные. Имеются столовая на 140 мест (обслуживание официантами), туристский кабинет, душ, площадка для походных палаток и очаг для приготовления пищи. Почта и телеграф в 2 км. Турбаза обслуживает туристов всесоюзных и местных туристских маршрутов, а также самодеятельных туристов (при наличии свободных мест). Туристы совершают экскурсии в места боевых действий партизанских отрядов в годы Великой Отечественной войны, в Большой каньон Крыма и пещерный город Мангуп-Кале, на гору Ай-Петри.

Адрес турбазы: 334410, Украинская ССР, Крымская область, Бахчисарайский район, сел. Соколиное, турбаза; телефон: 2-44-02; проезд: из Симферополя автобусом, идущим на Соколиное; из Бахчисарая автобусом, идущим на Соколиное и в Ялту.

Туристская база «Привал». Создана в 1948 году, находится в Бахчисарае. Рассчитана на 90 мест круглогодичного действия в корпусе и 230 мест сезонного действия в летних домиках (IV гостиничный разряд). В помещениях 3- и 4-местные номера. Имеются столовая на 135 мест (обслуживание официантами), туристский кабинет, спортивный городок, киноэал, душ, камера хранения, площадка для установки походных палаток. Турбаза обслуживает туристов всесоюзных и местных туристских маршрутов, а также самодеятельных туристов (при наличии свободных мест).

Адрес турбазы: 334410, Украинская ССР, Крымская область, Бахчисарай, ул. Шмидта, 43; телефон: 3-27-98; проезд: по ж. д. до ст. Бахчисарай, далее автобусом, идущим в Староселье, до ост. «Строительная школа» или от Симферополя автобусом.

Туристская база «Таврия». Создана в 1955 году, находится на окраине Симферополя. Рассчитана на 485 мест круглогодичного действия, номера 2-, 3-, 4-местные (II гостиничный разряд). Имеются столовая на 240 мест (обслуживание официантами), туристский кабинет, танцевальная площадка, душ, камера хранения, мастерская по ремонту одежды. Междугородный автовокзал, почта, телеграф, междугородный телефон и сберегательная касса в 0,5 км. Турбаза обслуживает туристов всесоюзных и местных туристских маршрутов. Туристы совершают экскурсии по городу, в краеведческий музей, картинную галерею, в Бахчисарай и Севастополь, туристские походы в Зуйские леса, по местам партизанской борьбы, в пещеры Кизил-Коба, на гору Чатыр-Даг, в Большой каньон Крыма.

Адрес турбазы: 333049; Украинская ССР, Симферополь, ул. Беспалова, 21; телефон: 3-39-19, 3-22-02; проезд: от аэропорта и ж.-д. вокзала рейсовым транспортом.

Туристская база «Чайка». Создана в 1934 году, находится в Алуште в 0,6 км от моря. Рассчитана на 400 мест круглогодичного действия в двух корпусах (III гостиничный разряд) Номера 2- и 3-местные. Имеются столовая на 465 мест (обслуживание официантами), буфет, туристский кабинет, библиотека, душ, камера хранения, пункт проката туристского снаряжения, междугородная телефонная связь. Турбаза обслуживает туристов всесоюзных и местных туристских маршрутов.

Адрес турбазы: 334270, Украинская ССР, Крымская область, Алушта, ул. Красноармейская, 11, турбаза «Чайка»; телефон: 3-50-82, 3-51-26; проезд: от автовокзала и троллейбусной станции Алушты автобусом.

Туристская база «Ялта». Создана в 1932 году, находится в центре Ялты. Рассчитана на 300 мест в корпусе круглогодичного действия. Номера 4—7-местные. Имеются столовая на 180 мест (обслуживание официантами), туристский кабинет, библиотека, медицинский пункт, душ, камера хранения, пункт проката туристского снаряжения, пляж городской. Почта, телеграф, сберегательная касса, магазины — рядом. Турбаза обслуживает туристов всесоюзных и местных туристских маршрутов.

Адрес турбазы: 334200, Украинская ССР, Крымская область, Ялта, ул. Чехова, 8, турбаза «Ялта»; телефон: 32-57-31; проезд: от автовокзала Ялты троллейбусом до ост. «Морская».

Львовская область

Расположена на западе Украинской ССР, занимает площадь 21,8 тыс. кв. км. Климат области влажный, мягкий. Лето нежаркое (средняя температура июля +18°), сопровождается частыми дождями. Зима мягкая (средняя температура января —4°, —5°) с неустойчивым снежным покровом и оттепелями.

Ведущее место в промышленности области занимают машиностроение, приборостроение, химия, производство радиотелевизионной аппаратуры, переработка сельскохозяйственной продукции, текстильное производство и деревообработка.

В области выращивают высокосортную пшеницу, лен, сахарную свеклу, картофель, кормовые культуры.

Административный центр — Львов. Это древний город, воз-

никший как крепость в XIII веке. С конца XIX века Львов является центром революционной борьбы рабочих Галиции и национально-освободительной борьбы украинского населения за воссоединение с Украиной. Во время Великой Отечественной войны в городе, временно оккупированном немецко-фашистскими захватчиками, действовала подпольная организация «Народная гвардия имени И. Франко», выполнял ответственные задания легендарный разведчик Н. И. Кузнецов, который похоронен на холме Славы. Сейчас Львов — город высокоразвитой промышленности, науки и культуры. Почти вся более чем семивековая история Львова нашла отражение в его архитектурных памятниках. Здания разнообразных стилей в сочетании с парками и скверами образуют ансамбль редкой красоты.

На территории области работают 5 туристских учреждений.

Туристский комплекс «Дрогобыч». Создан в 1976 году, находится в Дрогобыче в 8 км от всесоюзной здравницы Трускавец. Рассчитан на 260 мест круглогодичного действия в 5-этажном здании (II гостиничный разряд) и 1-этажных корпусах (III гостиничный разряд). В помещениях 2- и 3-местные номера со всеми удобствами. Имеются ресторан на 300 мест, кафе, буфет, бар, туристский кабинет, библиотека, киноконцертный зал, танцевальная, спортивные площадки, пункт проката туристского инвентаря и снаряжения, медицинский пункт, парикмахерская, междугородный телефон, киоски «Союзпечать», «Сувениры», по продаже предметов первой необходимости, почта, сберегательная касса. Туристский комплекс обслуживает туристов всесоюзных и местных маршрутов с организацией 1-дневных и многодневных туристских прогулок и походов. Туристы совершают экскурсии по Трускавцу, Дрогобычу, во Львов. Ближайшие музеи, театр, кинотеатры, Дом культуры, стадион расположены в Дрогобыче.

Адрес комплекса: 293720, Украинская ССР, Львовская область, Дрогобыч, ул. Васильева, 63; телефон: 2-25-57, 2-04-23; проезд: самолетом или по ж. д. до Львова или по ж. д. до ст. Трускавец, далее рейсовым автобусом.

Львовская туристская база. Создана в 1956 году, находится в центре Львова. Рассчитана на 83 места круглогодичного действия и 70 мест сезонного действия. В помещениях 2-, 3-, 4- и 5-местные номера. Имеются кафе на 120 мест (обслуживание официантами), туристский кабинет, библиотека, танцзал, пункт проката туристского снаряжения. Турбаза обслуживает туристов местных туристских маршрутов.

Адрес турбазы: 290005, Украинская ССР, Львов, ул. И. Франко, 56; телефон: 72-88-27, 72-45-72; проезд: от ж.-д. вокзала на трамвае.

Львовский кемпинг. Создан в 1969 году, находится в 15 км от Львова на автомагистрали Львов — Киев, расположен в лесистой местности. Рассчитан на 360 мест сезонного действия в летних домиках (IV гостиничный разряд) и палатках. Работает с мая по октябрь. Имеются ресторан на 120 мест, камера хранения, почта, павильон отдыха, киоск сувениров, стоянка и мойка для автомашин, помещение для самостоятельного приготовления пищи. Кемпинг обслуживает автотуристов, туристов местных маршрутов.

Адрес кемпинга: 290000, Украинская ССР, Львовская область, Киевское шоссе, с. Дубляны; телефон: 72-14-73; 72-13-73; проезд: от ж.-д. вокзала рейсовым автобусом до с. Дубляны.

Туристская база «Перевал». Создана в 1973 году, находится в с. Климец в 150 км от Львова в самом центре Карпат на границе Львовской и Закарпатской областей, расположена на высоте 840 м над уровнем моря. Живописна панорама лесистых Карпатских хребтов. Рассчитана на 110 мест сезонного действия в корпусе (III гостиничный разряд) и летних домиках (IV гостиничный разряд). Номера в корпусе 2- и 3-местные, в домиках 4-местные. Работает с середины мая до середины октября. Имеются кафе на 110 мест (обслуживание официантами), туристский кабинет, павильон для отдыха, танцевальная площадка, пункт проката туристского снаряжения. Турбаза обслуживает туристов всесоюзных и местных туристских маршрутов с организацией пеших прогулок по горным тропам в окрестностях турбазы, многодневных туристских походов по Карпатам, а также самодеятельных туристов (при наличии свободных мест). Туристы совершают автобусные экскурсии в Ивано-Франковскую и Закарпатскую области.

Адрес турбазы: 293600, Украинская ССР, Львовская область, Сколевский район, с. Климец, турбаза «Перевал»; телефон: Климец доб. 2-41-42; проезд: от автовокзала Львова рейсовыми автобусами Львов — Ужгород, Львов — Мукачево, Львов — Синяк, Львов — Хуст до ост. «с. Климец».

Гостиница «Турист». Создана в 1971 году, находится во Львове. Работает круглый год. Рассчитана на 395 мест круглогодичного действия. Номера 1-, 2-, 3-местные со всеми удобствами (II гостиничный разряд). Имеются ресторан на 200 мест, буфет, туристский кабинет, библиотека, киноконцертный зал, камера хранения, пункт проката туристского снаряжения, киоск сувениров, парикмахерская, пункт продажи железнодорожных и авиационных билетов, почта. Гостиница обслуживает туристов всесоюзных и местных маршрутов.

Адрес гостиницы: 290057, Украинская ССР, Львов, ул. Энгельса, 103; телефон: 35-10-65, 35-15-75; проезд: от ж.-д. вокзала трамваем.

Николаевская область

Расположена на юге Украины, занимает площадь 24,6 тыс. кв. км. Область находится в районе Причерноморья, в бассейне р. Южный Буг. Климат теплый, сухой. Средняя температура июля +22°, января —3—4°.

Николаевская область — край развитой индустрии и интенсивного сельского хозяйства. Здесь работают крупные предприятия судостроительной, машиностроительной, легкой, перерабатывающей, текстильной промышленности. В сельском хозяйстве преобладают зерновые культуры, кукуруза, подсолнечник, овощи, бахчевые.

Областной центр Николаев стоит на берегу Бугского лимана, в месте слияния рек Южный Буг и Ингул. Возник в конце XVIII века как кораблестроительная база на Черном море. Был одним из очагов революционного движения на юге. В годы Великой Отечественной войны в городе действовал подпольный центр. В Николаеве немало памятников и памятных мест, напоминающих о его славном прошлом. На правом берегу Днепровского лимана, почти у самого его выхода в Черное море расположен древний город Очаков.

В области работают 2 туристские базы.

Туристская база «Очаков». Создана в 1975 году, находится в Очакове, расположена на берегу Черного моря. Рассчитана на 916 мест сезонного действия в корпусах (III гостиничный разряд) и летних домиках (IV гостиничный разряд). Номера 2- и 3-местные. Имеются столовая на 450 мест (самообслуживание), культпавильон, душ, кинотеатр, танцевальная и спортивные площадки, пункт проката туристского снаряжения, стоянка для автомашин, пляж, лодочная станция. Турбаза обслуживает туристов местных туристских маршрутов.

Адрес турбазы: 329240, Украинская ССР, Николаевская область, Очаков, турбаза; телефон: 21-19; проезд: из Одессы (135 км) или Николаева (70 км) рейсовыми автобусами, далее городским автобусом Центр — турбаза.

Туристская база «Южный Буг». Создана в 1971 году, находится в Николаеве. Рассчитана на 630 мест сезонного действия в летних коттеджах (IV гостиничный разряд) и стационарных палатках. Номера в коттеджах 2- и 3-местные, в палатках проживают по 3 человека. Имеются столовая на 500 мест (обслуживание официантами), буфет, туристский кабинет, библиотека, летний кинотеатр, танцплощадка, спортивный городок, душевой павильон, камера хранения, пункт проката туристского снаряжения, пляж, лодочная станция, почта, междугородная телефонная связь. Турбаза обслуживает туристов всесоюзных и местных туристских маршрутов, а также родителей с детьми от 12 лет и самодеятельных туристов (при наличии свободных мест).

Адрес турбазы: 327035, Украинская ССР, Николаев-35, ул. Очаковская, 223; телефон: 706-39-72, 706-31-42, 706-33-81; проезд: по ж. д. до ст. Николаев, далее рейсовым автобусом.

Одесская область

Расположена на юге Украины, относится к району Причерноморья и занимает площадь 33,3 тыс. кв. км.

Территория области равнинная, на юге протекает Дунай, на севере — Днестр. Прибрежная Причерноморская полоса изрезана длинными и узкими озерами — лиманами. Климат теплый, сухой. Средняя температура января —3,5°, июля +23°.

Одесская область — крупный поставщик сельскохозяйственной продукции, важнейший район животноводства. К наиболее распространенным земледельческим культурам относятся: озимая пшеница, кукуруза, ячмень, просо, подсолнечник, горчица, бахчевые. В приморских районах развито овощное хозяйство, садоводство, виноградарство. Животноводство представлено крупным рогатым скотом, свиноводством, птицеводством.

В промышленности большое развитие получили станкостроение, производство подъемно-транспортного оборудования, холодильных машин, газогенераторов, кинорадиоаппаратуры, легкая и пищевая промышленность.

Климатические условия, море, лиманы, многочисленные историко-архитектурные памятники Одессы, Белгород-Днестровского, Измаила привлекают в область множество туристов.

Административный центр город-герой Одесса — крупнейший порт нашей страны на Черном море. Город основан в 1794 году. Одессу справедливо называют городом революционной славы. Здесь в 1875 году была создана первая в России рабочая революционно-политическая организация «Южнороссийский союз рабочих». На одесском рейде в 1905 году гордо развевался красный флаг революционного броненосца «Потемкин». С историей города неразрывно связаны имена революционеров-ленинцев, выдающихся деятелей Коммунистической партии, замечательных представителей отечественной науки и культуры, литературы и искусства.

Во время Великой Отечественной войны геройски сражались с врагом защитники города. Здесь активно действовало несколько партизанских отрядов и подпольных патриотических групп. Вечным памятником партизанам Одессы стали катакомбы и музей партизанской сла-

вы в с. Нерубайске. Одесса не только город-герой и город-труженик, но и город-курорт.

В области действуют 7 туристских хозяйств.

Туристская гостиница «Дунай». Создана в 1975 году, находится в Измаиле, расположена у стен древней крепости в 0,2 км от берега Дуная и в 2 км от центра города. Рассчитана на 260 мест круглогодичного действия в 5-этажном корпусе (II гостиничный разряд). Номера 2- и 3-местные со всеми удобствами. Имеются ресторан на 360 мест, клуб, туристский кабинет, танцевальная площадка, камера хранения. Рядом пляж. Турбаза обслуживает туристов всесоюзных и местных маршрутов, а также самодеятельных туристов (при наличии свободных мест).

Адрес гостиницы: 272630, Украинская ССР, Одесская область, Измаил, ул. Кутузова, 1—В тургостиница «Дунай»; телефон: 2-03-91, проезд: до Измаила рейсовым автобусом, затем городским автобусом до ост. «Крепость».

Кемпинг «Каролино». Создан в 1978 году, находится в Белгород-Днестровском в 53 км от Одессы, расположен на косе Каролино-Бугаз на берегу Днестровского лимана в 0,4 км от берега Черного моря. Рассчитан на 590 мест сезонного действия в коттеджах на 4 человека (IV гостиничный разряд). Имеются автостоянка, туристский кабинет, душевой павильон, бытовые комнаты; рядом работают столовая и шашлычная. Кемпинг обслуживает автотуристов.

Адрес кемпинга: 272066, Украинская ССР, Одесская область, Белгород-Днестровский район, коса Каролино-Бугаз, кемпинг «Каролино»; телефон: 3-35-17; проезд: на автомашине по шоссе Одесса — —Белгород-Днестровский; от Одессы на электричке Одесса — Каролино-Бугаз или рейсовыми автобусами Одесса — Затока, Одесса — Белгород-Днестровский.

Туристская база имени Героя Советского Союза В. А. Молодцова-Бадаева. Создана в 1960 году, находится в курортном районе Одессы. Рассчитана на 140 мест круглогодичного действия в корпусе (III гостиничный разряд) и 112 мест сезонного действия в летних коттеджах (IV гостиничный разряд). Номера 3- и 4-местные. Имеются столовая на 200 мест (обслуживание официантами), буфет, туристский кабинет, библиотека, читальный зал, кинозал, комната быта, летняя танцевальная площадка, спортивная площадка, пункт проката туристского снаряжения, кассы железнодорожных и авиационных билетов. Обслуживаются туристы всесоюзных и местных туристских маршрутов.

Адрес турбазы: 270015, Украинская ССР, Одесса, просп. Шевченко, 24; телефон: 22-01-12; проезд: от Одессы рейсовым транспортом.

Туристский комплекс «Одесса». Создан в 1965 году, находится в курортном районе Аркадия Одессы, на территории много декоративных и фруктовых деревьев, цветов. Комплекс рассчитан на 894 места, в том

числе 538 мест круглогодичного действия в зданиях гостиничного типа (II гостиничный разряд) и 366 мест сезонного действия в летних коттеджах (IV гостиничный разряд). Сезонная сеть работает с 20 мая по 30 сентября. Номера в корпусах 2- и 3-местные со всеми удобствами, в помещениях сезонного действия 3- и 4-местные без удобств. Имеются столовая на 470 мест (обслуживание официантами), кафе, буфет, клуб, туристский кабинет, библиотека, летний кинотеатр, летняя эстрадная площадка, танцевальная, спортивные и детские игровые площадки, курортный благоустроенный пляж в 300 метрах от комплекса, пункт проката туристского инвентаря и снаряжения, медицинский пункт, парикмахерская, междугородная телефонная связь, киоски «Союзпечать», «Сувениры», по продаже предметов первой необходимости, стоянка для легковых автомобилей, почта, сберегательная касса. Оказываются услуги: глажение и ремонт одежды, ремонт и чистка обуви, срочная стирка и химчистка, вызов такси, продажа билетов в театры и кино, железнодорожных и авиационных билетов. Туркомплекс обслуживает туристов всесоюзных и местных маршрутов с организацией 1-дневных туристских походов и прогулок, а также туристов по семейным путевкам, родителей с детьми в возрасте от 12 лет, школьников, учащуюся молодежь по путевкам. Туристы совершают экскурсии в Одессу, многочисленные музеи и памятные места города. Ближайшие музеи, театр, кинотеатры, филармония, Дома культуры, стадионы расположены в непосредственной близости от комплекса.

Адрес комплекса: 270015, Украинская ССР, Одесса, Гагаринское шоссе, 5; телефон: 24-58-67, 24-43-17, 22-65-87; проезд: от аэропорта или ж.-д. вокзала Одессы рейсовым транспортом.

Туристская гостиница «Солнечная». Создана в 1974 году, находится в Белгород-Днестровском, расположена вблизи Днестровского лимана в 15 минутах езды на рейсовом катере до берега Черного моря. Рассчитана на 260 мест круглогодичного действия в 5-этажном корпусе (III гостиничный разряд). Номера 2- и 3-местные со всеми удобствами. Имеются ресторан на 360 мест, туристский кабинет, клуб, танцевальная площадка, камера хранения, рядом с гостиницей есть пляж. Гостиница обслуживает туристов всесоюзных и местных маршрутов, а также самодеятельных туристов (при наличии свободных мест).

Адрес турбазы: 272300, Украинская ССР, Одесская область, Белгород-Днестровский, ул. Шевченко, 1; телефон: 2-49-27; проезд: от Белгород-Днестровского рейсовым транспортом или рейсовым автобусом Одесса — Белгород-Днестровский.

Туристская гостиница «Турист». Создана в 1977 году. Находится в курортном районе Аркадия Одессы в 600 м от берега Черного моря. Рассчитана на 400 мест круглогодичного действия в 13-этажном здании со всеми удобствами (I гостиничный разряд). Имеются ресторан на 300 мест, буфет, бар, туристский кабинет, киноконцертный зал, курортный благоустроенный пляж, пункт проката туристского инвентаря и снаряжения, медицинский пункт, парикмахерская, междугородная телефонная связь, киоски «Союзпечать», «Сувениры», по продаже предметов первой необходимости. Гостиница обслуживает туристов всесоюзных и местных маршрутов с организацией 1-дневных туристских походов и прогулок. Туристы совершают экскурсии по Одессе с посещением музеев и памятных мест. Ближайшие музеи, театры, кинотеатры, филармония, Дома культуры, стадионы, почта, сберегательная касса, магазины расположены рядом с гостиницей.

Адрес гостиницы: 270015, Украинская ССР, Одесса, пр. Шевченко, 24а, тургостиница «Турист»; телефон: 65-50-22, 66-60-87, 66-70-66; проезд: от аэропорта или ж.-д. вокзала Одессы городским транспортом.

Туристская база «Черноморский дельфин». Создана в 1969 году, находится в пос. Фонтанка в 12 км от Одессы, расположена на берегу Черного моря. Рассчитана на 510 мест сезонного действия в летних коттеджах (IV гостиничный разряд) и палатках. В помещениях 2-, 3-, 4-местные номера, в палатках по 4 человека. Имеются столовая на 540 мест (обслуживание официантами), кафе, туристский кабинет, библиотека, танцевальная и волейбольная площадки, камера хранения, киоск «Союзпечать», промтоварный ларек, междугородная телефонная связь, павильон быта с парикмахерской, ремонтом обуви, пляж, лодочная станция. Турбаза обслуживает туристов местных туристских маршрутов, а также родителей с детьми от 12 лет и автотуристов (при наличии свободных мест).

Адрес турбазы: 270000, Украинская ССР, Одесская область, Коминтерновский район, пос. Фонтанка, турбаза «Черноморский дельфин»; телефон: 39-63-88, пос. Фонтанка, турбаза; проезд: от Одессы рейсовым транспортом.

Полтавская область

Расположена в северо-восточной части Украины. Занимает площадь 28,8 тыс. кв. км. Красочная природа этого района поэтически изображена во многих произведениях Н. В. Гоголя. Область славится обилием зелени, фруктовых садов, минеральными источниками.

Климат умеренно континентальный. Средняя температура июля +20—21°, января —6—7°.

Полтавская область имеет развитое сельское хозяйство, в котором ведущее место занимает выращивание озимой пшеницы, кукурузы, ячменя, сахарной свеклы, подсолнечника, лекарственных и эфиромасличных культур, картофеля. В продуктивном животноводстве важное место принадлежит свиноводству.

В структуре промышленного производства области большое значение имеют машиностроительные, вагоностроительные и нефтеперерабатывающие заводы в Кременчуге, текстильные, машиностроительные предприятия и комбинаты по переработке сельскохозяйственной продукции в Полтаве.

Исторические и архитектурные памятники Полтавской области привлекают сюда много туристов.

Областной центр — Полтава. Расположен на правом берегу р. Ворсклы. Известен как одно из древнейших поселений на Украине. С XVII века Полтава — казачий город, жители которого участвовали в освободительной войне 1648—1654 годов. В 1709 году у стен Полтавы русские войска под командованием Петра I разгромили армию шведского короля Карла XII. В честь этой победы в центре города сооружен монумент Славы. В настоящее время это крупный индустриальный и культурный центр республики. В области развиты местные промыслы — художественная вышивка, изготовление ковровых изделий. Здесь работают 5 туристских хозяйств.

Туристская гостиница «Кремень». Создана в 1974 году, находится в Кременчуге, расположена на берегу р. Днепр. Рассчитана на 411 мест (I гостиничный разряд). Номера 1- и 2-местные со всеми удобствами. Имеются ресторан на 350 мест, бар, буфет, туристский кабинет, библиотека, парикмахерская, почта, камера хранения, рядом пляж и городской парк. Гостиница обслуживает туристов всесоюзных и местных туристских маршрутов, а также самодеятельных туристов (при наличии свободных мест).

Адрес гостиницы: 315324, Украинская ССР, Полтавская область, Кременчуг, ул. Октябрьская, 1, гостиница «Кремень»; телефон: 2-10-38; проезд: по ж. д. до ст. Кременчуг, далее городским транспортом.

Филиал гостиницы «Кремень» расположен в 80 км от Кременчуга, рассчитан на 120 мест сезонного действия в летних коттеджах (IV гостиничный разряд). Комнаты 2-, 3-, 4-местные.

Туристская база «Новые Санжары». Создана в 1969 году, находится в пос. Новые Санжары в 35 км от Полтавы, расположена в живописном сосновом бору на берегу притока Днепра — р. Ворсклы. Рассчитана на 470 мест сезонного действия в лет-

них коттеджах (IV гостиничный разряд). Номера 2- и 3-местные. Имеются на 280 мест столовая (обслуживание официантами), буфет, туристский кабинет, библиотека, культпавильон, танцевальная площадка, спортивный городок, детская игровая площадка, душевые кабины, камера хранения, междугородная телефонная связь, продажа железнодорожных и автобусных билетов. На берегу р. Ворсклы — пляж и лодочная станция. Турбаза обслуживает туристов местных туристских маршрутов, а также родителей с детьми от 7 лет и самодеятельных туристов (при наличии свободных мест).

Адрес турбазы: 315210, Украинская ССР, Полтавская область, Новосанжарский район, турбаза «Новые Санжары»; телефон: 9-15-80, 9-15-90; проезд: по ж. д. до ст. Новые Санжары, далее рейсовым автобусом.

Полтавский кемпинг «Зеленая дубрава». Создан в пос. Копылы в 1971 году, находится в 7 км от Полтавы на автотрассе Киев — Харьков, расположен в смешанном лесу в 1,5 км от р. Коломак (приток Ворсклы). Рассчитан на 390 мест, в том числе 150 мест круглогодичного действия в 2-этажном здании (III гостиничный разряд) и 240 мест сезонного действия в летних коттеджах (IV гостиничный разряд). Номера в здании 1-, 2-, 4-местные, в коттеджах — 2- и 3-местные. Имеются кафе на 230 мест (самообслуживание), буфет, туристский кабинет, библиотека с читальным залом, танцевальная площадка, спортивный городок, камера хранения, пункт проката туристского снаряжения, стоянка для автотранспорта, мастерская для мелкого ремонта машин со смотровой ямой, пляж. Недалеко станция техобслуживания. Кемпинг обслуживает автотуристов.

Адрес кемпинга: 314000, Украинская ССР, Полтавская область, пос. Копылы, кемпинг; телефон: 2-25-63, 9-32-19, 9-32-32; проезд: от Полтавы рейсовым автобусом.

Туристская гостиница «Турист». Создана в 1977 году, находится в Полтаве рядом с ж.-д. вокзалом Полтава-Южная, расположена в городской парковой зоне на берегу р. Ворскла. Рассчитана на 435 мест круглогодичного действия в 6-этажном здании (II гостиничный разряд). Номера 2- и 3-местные со всеми удобствами. Имеются ресторан на 300 мест, кафе, буфет, бар, туристский кабинет, библиотека, кинокоцертный зал, танцевальная и спортивные площадки, зал игровых автоматов, бильярдная, сауна, естественный благоустроенный пляж, лодочная станция, пункт проката туристского инвентаря и снаряжения, медицинский пункт, парикмахерская, междугородная телефонная связь, киоски «Союзпечать», «Сувениры», по продаже предметов первой необходимости, почта, сберегательная касса. Оказываются услуги: глажение и ремонт одежды, ремонт и чистка обуви, срочная стирка и химчистка, вызов такси, продажа железнодорожных и авиационных билетов. Гостиница обслуживает туристов всесоюзных и местных маршрутов с организацией 1-дневных туристских походов и прогулок. Туристы совершают экскурсии по Полтаве, в литературно-мемориальные музеи В. Г. Короленко, П. Мирного, И. П. Котляревского, в Полтавский краеведческий музей и другие. Ближайшие музеи, театр, кинотеатры, Дома культуры, стадионы расположены в Полтаве.

Адрес турбазы: 314022, Украинская ССР, Полтава, ул. Мира, 12; телефон: 2-59-28, 2-09-21; проезд: от аэропорта и ж.-д. вокзала рейсовым транспортом.

Туристская гостиница «Украина». Создана в 1979 году, находится в Миргороде. Рассчитана на 314 мест круглогодичного действия в 8-этажном здании (II гостиничный разряд). Номера 2-местные со всеми удобствами. Имеются ресторан на 300 мест, буфет, бар, туристский кабинет, библиотека, кинокоцертный зал, спортивные площадки, зал игровых автоматов, бильярдная, пляжная зона на расстоянии 800 м, пункт проката туристского инвентаря и снаряжения, медицинский пункт, парикмахерская, междугородная телефонная связь, киоски «Союзпечать», «Сувениры», по продаже предметов первой необходимости, стоянка для легковых автомобилей. Оказываются услуги: глажение и ремонт одежды, ремонт и чистка обуви, срочная стирка и химчистка, вызов такси, продажа билетов в театры и кино, железнодорожных и авиационных билетов. Почта, сберегательная касса, магазин находятся в непосредственной близости от гостиницы. Гостиница обслуживает туристов всесоюзных и местных туристских маршрутов с организацией походов и прогулок. Туристы совершают экскурсии по гоголевским местам, в урочище Шумейкова, усадьбу декабристов, в литературный музей Д. Гурамишвили и краеведческий музей.

Адрес гостиницы: 315600, Украинская ССР, Полтавская область, Миргород, ул. Гоголя, 148; телефон: 47-51, 32-11; проезд: от ж.-д. вокзала и автовокзала рейсовым автобусом.

Ровенская область

Расположена на северо-западе Украины, занимает площадь 20,1 тыс. кв. км. Климат влажный и мягкий. Средняя температура июля +18—19°, января —3—4°.

В Ровенской области работают предприятия машиностроительной, химической, пищевой, легкой и других отраслей промышленности. Ведущее место принадлежит заводам высоко-

вольтной аппаратуры, железобетонных изделий, льнокомбинату.

В условиях Полесья главными сельскохозяйственными культурами являются озимая пшеница, сахарная свекла, лен, картофель, конопля, хмель.

Большие лесные массивы, множество озер привлекают в Ровенскую область любителей путешествий.

Административный центр области Ровно — один из древних городов Украины. С ним связаны судьбы многих выдающихся людей нашей Родины. В годы гражданской войны здесь сражались бригады Первой Конной армии, под Ровно погиб легендарный герой гражданской войны Олеко Дундич. В период Великой Отечественной войны гитлеровцы превратили Ровно в центр всех оккупированных ими районов Украины, и коммунисты-подпольщики вместе с партизанами отряда Д. Н. Медведева развернули против фашистов активный невидимый фронт. Немало подвигов совершил здесь замечательный советский разведчик Н. И. Кузнецов.

На территории области работают 2 туристские базы.

Туристская база «Радуга». Создана в 1972 году, находится в северной части Ровенской области в 4 км от с. Бельская Воля, расположена на берегу Белого озера. Рассчитана на 490 мест в коттеджах (IV гостиничный разряд). Номера 2- и 3-местные. Имеются столовая на 500 мест (обслуживание официантами), туристский кабинет, библиотека, танцевальная и спортивные площадки, медпункт, душевые, пункт проката туристского снаряжения, кинотеатр. Турбаза обслуживает туристов местных туристских маршрутов, а также самодеятельных туристов (при наличии свободных мест). Организуются походы по местам действий базировавшихся здесь в годы Великой Отечественной войны партизанских соединений.

Адрес турбазы: 265965, Украинская ССР, Ровенская область, Владимирецкий район, с. Бельская Воля, турбаза «Радуга»; телефон: 1-47; проезд: самолетом по маршруту Ровно — Белое оз., или по ж. д. от ст. Ровно до ст. Рафаловка, или автобусом Ровно — Рафаловка.

Туристская база «Стырь». Создана в 1979 году, находится вблизи с. Хрепники, расположена на берегу водохранилища на р. Стырь в сосновом бору. Рассчитана на 300 мест сезонного действия в летних коттеджах (IV гостиничный разряд). Номера 2-местные со всеми удобствами. Работает с 31 мая по 10 сентября. Имеются столовая на 300 мест (обслуживание официантами), буфет, туристский кабинет, библиотека, летний кинотеатр, танцевальная, спортивные и детские игровые площадки, игровые комнаты, естественный благоустроенный пляж, лодочная станция, пункт проката туристского инвентаря и снаряжения, медицинский пункт, киоски «Союзпечать», «Сувениры», по продаже предметов первой необходимости, стоянка для легковых машин. Турбаза обслуживает туристов местных туристских маршрутов с организацией 1-дневных и многодневных туристских походов и прогулок, а также туристов по семейным путевкам, родителей с детьми в возрасте от 7 лет, школьников, учащуюся молодежь. Туристы могут совершить экскурсии в Дубно, музей-заповедник «Казацкие могилы», Луцк, Львов, Брест.

Адрес турбазы: 265122, Украинская ССР, Ровенская область, Млыновский район, с. Хрепники, турбаза «Стырь»; телефон: 3-02-40; проезд: самолетом или ж. д. до Ровно, далее автобусом Ровно — Боремель.

Сумская область

Расположена на севере Украинской ССР, занимает площадь 23,8 тыс. кв. км. Север Сумской области находится в районе Украинского Полесья, а южная часть области — на склонах Средне-Русской возвышенности. Область отличается разнообразием ландшафтов. Значительные площади занимают смешанные леса, луга. Климат умеренно континентальный, лето сравнительно жаркое (средняя температура июля +17—18°), зима умеренно холодная (средняя температура января —8°, иногда морозы достигают 30—32°).

Промышленность Сумской области выпускает различные машины, оборудование для химического производства, электронные микроскопы, электроавтоматические приборы, суперфосфат, серную кислоту, минеральные корма. В области работают крупные предприятия пищевой, текстильной и деревообрабатывающей промышленности.

Ведущее место в сельском хозяйстве занимает выращивание сахарной свеклы, картофеля.

Административный центр области — Сумы. Город основан в середине XVII века как крепость. Сейчас это индустриальный город, здесь имеются театр, музеи, другие учреждения культуры. Интересны исторические и архитектурные памятники других городов области — Глухова, Ромны, Конотопа, Ахтырки, Тростянца, Путивля. В лесу близ Путивля создан партизанский Дом-музей, его экспонаты рассказывают о славных рейдах народных мстителей.

На территории области работают 2 туристские базы.

Туристская база «Кияница». Создана в 1973 году, находится в 28 км от Сумы, расположена в живописном старинном парке. Рассчитана на 300 мест сезонного действия в 2-этажном корпусе (III гостиничный разряд) и летних коттеджах (IV гостиничный разряд). Номера в корпусе

3-, 4-, 5-местные, в коттеджах 2- и 3-местные. Имеются столовая на 100 мест (самообслуживание), туристский кабинет, библиотека, кинозал, пункт проката туристского снаряжения, почта, междугородная телефонная связь, сберегательная касса, продовольственный магазин, камера хранения, лодочная станция. Турбаза обслуживает туристов местных туристских маршрутов, а также самодеятельных туристов (при наличии свободных мест).

Адрес турбазы: 245324, Украинская ССР, Сумская область, Сумской район, пос. Кияница, турбаза «Кияница»; телефон: 97-61-86; проезд: от автовокзала Сум рейсовыми автобусами Сумы — Суджа, Сумы — Юнаковка, Сумы — Кияница.

Тернопольская область

Расположена в западной части Подольской возвышенности в лесостепной зоне, занимает площадь 13,8 тыс. кв. км. Климат умеренно континентальный. Средняя температура июля +19°, января —5°.

Тернопольская область — это район многоотраслевого интенсивного сельского хозяйства, специализирующегося на возделывании сахарной свеклы, пшеницы, производства мяса и молока. Область известна также и как садоводческий район.

Главная отрасль промышленности области — производство сахара. Сахарные, плодоконсервные, спиртовые, мукомольные заводы разбросаны по всей территории области. В крупных городах работают предприятия машиностроительной и легкой промышленности.

Город Тернополь — административный центр области — расположен на берегах р. Серет. Первое упоминание о городе относится к 1540 году. С середины XVIII века до конца первой мировой войны Тернополь входил в состав Австро-Венгрии. В 1939 году после воссоединения Западной Украины с Украинской ССР Тернополь становится областным центром.

Сегодня Тернополь — экономический и культурный центр области. В городе построены крупные промышленные предприятия, новые жилые кварталы, есть музыкально-драматический театр имени Т. Г. Шевченко, филармония, картинная галерея.

В области 3 турбазы.

Туристская база «Ярославна». Создана в 1979 году, находится в 2 км от Путивля на живописном берегу р. Сейм. Рассчитана на 200 мест сезонного действия в коттеджах (IV гостиничный разряд). Номера 2- и 3-местные. Имеются столовая на 100 мест (самообслуживание), танцевальная и спортивные площадки, душевой павильон, камера хранения, пункт проката туристского снаряжения, кинплощадка, пляж. Турбаза обслуживает туристов местных туристских маршрутов.

Адрес турбазы: 245720, Украинская ССР, Сумская область, Путивль, Путивльская турбаза «Ярославна»; телефон: 9-15-84; проезд: от Сум автобусами Сумы — Глухов, Сумы — Путивль до Путивля, далее автобусом турбазы.

Туристская база «Збруч». Создана в 1971 году, находится в пос. Скала-Подольская Борщевского района в 118 км от Тернополя на территории живописного парка-заповедника и в 1 км от р. Збруч. Рассчитана на 340 мест сезонного действия, в том числе 180 мест в корпусе (III гостиничный разряд) и 160 мест в летних домиках (IV гостиничный разряд). Номера в корпусе 4-местные, в домиках 3- и 4-местные. Имеются столовая на 200 мест (обслуживание официантами), туристский кабинет, клуб с кинозалом, библиотека-читальня, танцевальная и спортивная площадки, душевая, камера хранения, пункт проката туристского снаряжения, лодочная станция. Турбаза обслуживает туристов местных туристских маршрутов, а также самодеятельных туристов.

Адрес турбазы: 283650, Украинская ССР, Тернопольская область, Борщевский район, пос. Скала-Подольская, турбаза «Збруч»; телефон: 9-52-69; проезд: от Тернополя рейсовым автобусом Тернополь — Борщев.

Туристская база «Днестрянка». Создана в 1981 году, находится в 7 км от г. Залещики, в 140 км от Тернополя на берегу р. Днестр. Рассчитана на 320 мест сезонного действия в летних коттеджах (IV гостиничный разряд). Номера 2- и 3-местные. Работает с 1 июня по 15 сентября. Имеются столовая на 320 мест (обслуживание официантами), кафе, буфет, туристский кабинет, летний кинотеатр, танцевальная, спортивные и детские игровые площадки, бильярдная, естественный благоустроенный пляж, лодочная станция, пункт проката туристского инвентаря и снаряжения, медицинский пункт, киоски «Союзпечать», «Сувениры», по продаже предметов первой необходимости. Турбаза обслуживает туристов местных туристских маршрутов с организацией 1-дневных и многодневных туристских походов и прогулок, а также туристов по семейным путевкам, родителей с детьми в возрасте от 7 лет, школьников, учащуюся молодежь. Туристы совершают экскурсии в дендропарк Германовка, пещеру Кристальная, по Залещикам, в Тернополь, Черновцы.

Адрес турбазы: Украинская ССР, Тернопольская область, Залещики, турбаза «Днестрянка»; телефон: 9-10-61; проезд: до Залещиков по ж. д. или автобусом, далее рейсовым автобусом.

Туристская база «Лесная». Создана в 1972 году, находится около с. Скоморохи Бучачского

района в 100 км от Тернополя, расположена в живописном урочище на берегу р. Стрыпа. Рассчитана на 510 мест сезонного действия, в том числе 350 мест в корпусах (III гостиничный разряд) и 160 мест в коттеджах (IV гостиничный разряд). Номера 3- и 4-местные. Имеются столовая на 320 мест (обслуживание официантами), кафе, туристский кабинет, клуб с кинозалом, библиотека, танцевальная площадка, спортивный городок, душевые, камеры хранения, пункт проката туристского снаряжения, пляж, лодочная станция, магазин. Обслуживаются туристы местных туристских маршрутов, а также родители с детьми от 5 лет и самодеятельные туристы (при наличии свободных мест).

Адрес турбазы: 283220, Украинская ССР, Тернопольская область, Бучачский район, с. Скоморохи турбаза «Лесная»; телефон: 9-14-68; проезд: от Тернополя рейсовым автобусом Тернополь — Бучач.

Харьковская область

Находится на северо-востоке республики и занимает площадь 31,4 тыс. кв. км. Климат области умеренно континентальный. Средняя температура июля +20—21°, января —7—8°.

Основу промышленной структуры области составляет энергетическое, транспортное, сельскохозяйственное машиностроение, производство горно-металлургического и станко-инструментального оборудования. Большое место занимает легкая, пищевая промышленность.

Область отличается разносторонне развитым сельским хозяйством, в котором ведущее место занимает выращивание сахарной свеклы, зерновых культур, ячменя, овса, гречихи, конопли, подсолнечника. Развито разведение крупного рогатого скота, свиноводство.

Харьковская область представляет большой интерес для туристов. Через нее проходят многие всесоюзные и местные туристские маршруты.

Административный центр области, главный экономический и культурный центр всего северо-востока Украинской ССР — Харьков. Основан в XVII столетии, служил пограничным оборонительным пунктом Московского государства. В Харькове органично сочетаются новые архитектурные ансамбли с большими скверами, парками, широкими проспектами и площадями и памятниками старины. Бережно хранят харьковчане память о героях гражданской и Великой Отечественной войн. В их честь склонились над Вечным огнем гранитные знамена памятника Славы.

Для туристов, приезжающих в Харьков, организуются туристские походы и экскурсии в города и поселки области — Старое Салтово, Чугуев, Савинцы, Изюм. К югу от Харькова расположено с. Соколово — место первого совместного боя советских и чехословацких воинов против гитлеровских захватчиков. Здесь в здании музея советско-чехословацкой дружбы установлена диорама «Бой в селе Соколово 8 марта 1943 года».

В Харьковской области действуют 4 туристских учреждения.

Туристская база «Васищево». Создана в 1970 году, находится в пос. Васищево в 20 км от Харькова, расположена в живописной местности возле соснового леса на берегу р. Уды — притока Северского Донца. Рассчитана на 270 мест сезонного действия в летних коттеджах (IV гостиничный разряд). Номера 2- и 3-местные. Имеются столовая на 270 мест (самообслуживание), буфет, клуб с кинозалом, библиотека, бильярдная, танцевальная площадка, детские и спортивные площадки, душевые павильоны, камера хранения, пляж. Турбаза обслуживает туристов местных туристских маршрутов, а также родителей с детьми от 12 лет и самодеятельных туристов (при наличии свободных мест).

Адрес турбазы: 310000, Украинская ССР, Харьковская область, Харьковский район, турбаза «Васищево», телефон: 50-75-127; проезд: от Харькова по ж. д. до пос. Васищево или рейсовым автобусом Харьков — Водяное, Харьков — Змиев до ост. «Васищево-II», далее пешком около 2 км.

Туристская база «Лиман». Создана в 1975 году, находится в 20 км от Змиева и 60 км от Харькова, расположена в сосновом бору на берегу большого оз. Лиман, в 5 км от турбазы Северский Донец. Рассчитана на 340 мест сезонного действия в летних домиках (IV гостиничный разряд) и палатках. Номера в домиках 2- и 3-местные, палатки на 3—4 человека. Имеются столовая на 340 мест (самообслуживание), туристский кабинет, кинозал, танцевальная и спортивные площадки, душевой павильон, камера хранения, пункт проката туристского снаряжения, пляж, лодочная станция. Турбаза обслуживает туристов местных туристских маршрутов, а также родителей с детьми от 12 лет.

Адрес турбазы: 313750, Украинская ССР, Харьковская область, Готвальдовский район, пос. Комсомольский, турбаза «Лиман»; телефон: 2-18; проезд: от Харькова по ж. д. до ост. «Пос. Комсомольский», далее автобусом турбазы (8 км).

Гостиница «Турист». Создана в 1977 году, находится в Харькове на Московском просп. — главной транспортной магистрали города. Рассчитана на 394 места круглогодичного действия в здании (I гостиничный разряд). Номера 2- и 3-местные со всеми удобствами. Имеются ресторан на 200 мест, буфет, туристский кабинет, библиотека,

кинозал, бильярдная, спортивная площадка, камера хранения, почта, междугородная телефонная связь, касса по продаже авиационных билетов. Гостиница обслуживает туристов всесоюзных и местных туристских маршрутов. Для туристов проводятся экскурсии с посещением исторических и архитектурных памятников Харькова.

Адрес гостиницы: 310132, Украинская ССР, Харьков, 132, Московский просп. 114, тургостиница «Турист»; телефон: 92-00-91, 92-01-74, 92-10-46; проезд: от аэропорта или ж.-д. вокзала рейсовым транспортом.

Харьковский кемпинг. Создан в 1952 году, находится в пос. Высокий в 12 км от Харькова на автостраде Москва — Симферополь, расположен в живописном лиственном лесу. Рассчитан на 382 места, в том числе 111 мест круглогодичного действия и 271 место сезонного действия в летних коттеджах (IV гостиничный разряд). Номера 2-местные. Имеются ресторан на 200 мест, буфет, библиотека, танцевальная и волейбольная площадки, душ, камера хранения, пункт проката туристского снаряжения, почта, сберегательная касса, переговорный пункт. Кемпинг обслуживает автотуристов.

Адрес кемпинга: 312150, Украинская ССР, Харьков, пос. Высокий, Харьковский кемпинг, телефон: 43-02-88; проезд: от Харькова по ж. д. до платформы Научный, далее пешком 2 км или автобусом Харьков — Мерефа.

Херсонская область

Херсонская область находится в Причерноморье, занимает часть Причерноморской низменности по нижнему течению Днепра, прилегает к Черному и Азовскому морям. Занимает площадь 28,5 тыс. кв. км. Климат умеренно континентальный, сухой. Средняя температура июля +23°, января —3—4°.

Область представляет собой равнинную степь, орошаемую Днепром и его притоками. Прибрежная зона области изрезана длинными озерами-лиманами. Степь почти полностью распахана, во многих местах пересекается лесными защитными насаждениями. Среди наиболее засушливых пространств сохранились участки целинной травяной степи. Здесь находится Государственный заповедник «Аскания-Нова», ведущий научно-исследовательскую работу по изучению степи.

Херсонская область — важнейший район животноводства, которое представлено крупным рогатым скотом мясо-молочного направления, тонкорунным овцеводством, свиноводством и птицеводством. Область является районом орошаемого земледелия. Здесь сооружено несколько оросительных систем. Поливные земли используются для возделывания озимой пшеницы, риса, выращивания кормовых культур, овощей, плодов и винограда. Промышленность области — машиностроительная (морские суда, сельскохозяйственные машины, дизели), деревообрабатывающая, консервная, текстильная.

Областной центр Херсон — большой промышленный город, морской и речной порт. Расположен на правом берегу Днепра. Основан в 1779 году. Колыбель и первая база русского Черноморского флота. Имеются краеведческий музей, архитектурные памятники XVIII века.

На территории области работают 3 туристские базы.

Туристская гостиница «Лилия». Создана в 1972 году, находится в Херсоне, расположена на берегу Днепра. Рассчитана на 300 мест круглогодичного действия (III гостиничный разряд). Номера 2- и 3-местные. Имеются кафе на 150 мест (обслуживают официанты), буфет, туристский кабинет, библиотека с читальным залом, танцевальная и спортивная площадки, камера хранения, пункт проката туристского снаряжения, киоск «Союзпечать». Рядом пляж и лодочная станция. Гостиница обслуживает туристов всесоюзных и местных туристских маршрутов, а также самодеятельных туристов (при наличии свободных мест).

Адрес гостиницы: 325005, Украинская ССР, Херсон, Приднепровский спуск, 1, тургостиница «Лилия»; телефон: 5-40-38, 5-60-06; проезд: от аэропорта, ж.-д. вокзала, речного и морского портов городским транспортом.

Туристская гостиница «Новая Каховка». Создана в 1973 году, находится в Новой Каховке, расположена на берегу Днепра. Рассчитана на 265 мест круглогодичного действия (III гостиничный разряд). Номера 2- и 3-местные со всеми удобствами. Имеются кафе на 12 мест (обслуживают официанты), буфет, туристский кабинет, библиотека с читальным залом, кинозал, танцевальная и спортивная площадки, камера хранения, пункт проката туристского снаряжения, касса предварительной продажи билетов. Тургостиница обслуживает туристов местных туристских маршрутов и самодеятельных туристов (при наличии свободных мест).

Адрес тургостиницы: 326840, Украинская ССР, Херсонская область, Новая Каховка, Днепровский пр., 10а, гостиница «Новая Каховка»; телефон: 4-33-77, 4-25-64; проезд: от ж.-д. ст. Каховка автобусом (6 км), от аэропорта (16 км), от речного порта (2 км), от автостанции (0,5 км) рейсовым транспортом.

Филиал тургостиницы находится в центре Новой Каховки. Рассчитан на 60 мест круглогодичного действия в 2-этажном корпусе (III гостиничный разряд). Номера 2-, 3-, 4-местные. Имеются туристский кабинет, библиотека, танцевальная площадка. Питание в городской сто-

ловой, рядом с тургостиницей. Турбаза обслуживает туристов местных туристских маршрутов, а также самодеятельных туристов (при наличии свободных мест).

Филиал гостиницы находится в непосредственной близости от основного здания гостиницы; проезд автобусом от ж.-д. ст. Каховка (6 км), от аэропорта Каховка (16 км), от речного порта (2 км), от автостанции (0,5 км).

Туристская база «Черномор». Создана в 1974 году, находится в с. Лазурное, расположена на берегу Черного моря. Рассчитана на 540 мест сезонного действия в летних коттеджах (IV гостиничный разряд). Номера 2-, 3-, 4-местные. Имеются столовая на 400 мест (обслуживают официанты), летний кинотеатр, спортивная площадка, душевой павильон. Турбаза обслуживает туристов местных туристских маршрутов, а также самодеятельных туристов.

Адрес турбазы: 326400, Украинская ССР, Херсонская область, Скадовский район, с. Лазурное, турбаза «Черномор»; телефон: 92-4-85; проезд: от Херсона катером до Голой Пристани, далее автобусом.

Хмельницкая область

Расположена в центральной части Украинской ССР, занимает площадь 20,6 тыс. кв. км., находится в лесостепной зоне. Климат умеренно континентальный. Средняя температура июля +19—20°, января —5—6°.

Область отличается разнообразием природных ландшафтов, плодородием земли. Важнейшим направлением сельскохозяйственного производства является выращивание сахарной свеклы, озимой пшеницы, садоводство, развитое мясо-молочное животноводство, свиноводство.

На территории области работают крупные предприятия электротехнической, машиностроительной и приборостроительной промышленности.

Административный центр области — Хмельницкий. В честь 300-летия воссоединения Украины с Россией городу (раньше он назывался Проскуров) было присвоено имя Богдана Хмельницкого, войска которого в декабре 1654 года проходили через город, направляясь в Переяславскую Раду. В состав России город вошел в 1799 году.

Сегодня Хмельницкий — крупный экономический и культурный центр. Здесь работает около 50 промышленных предприятий, музыкально-драматический театр имени Г. И. Петровского, театр кукол, областная филармония, Музей художника Г. С. Верейского.

В области работает 1 туристская база.

Туристская база «Подолянка». Создана в 1970 году, находится в Каменец-Подольском, расположена на живописном южном берегу р. Смотрич. Рассчитана на 134 места круглогодичного действия в корпусах (III гостиничный разряд) и 260 мест сезонного действия в летних коттеджах (IV гостиничный разряд). Номера в корпусах 3-местные, в коттеджах — 2-местные. Имеются столовая на 320 мест (обслуживают официанты), буфет, туристский кабинет, клуб, библиотека, танцевальная площадка, спортивный городок, камера хранения, пункт проката туристского снаряжения, киоск «Союзпечать». Турбаза обслуживает туристов всесоюзных и местных туристских маршрутов, а также родителей с детьми от 12 лет и самодеятельных туристов (при наличии свободных мест).

Адрес турбазы: 281900, Украинская ССР, Хмельницкая область, Каменец-Подольский, ул. Ленинградская, 122, турбаза «Подолянка»; телефон: 2-51-27; проезд: до Каменец-Подольского, далее рейсовым автобусом.

Черкасская область

Расположена в центральной части Украинской ССР, занимает площадь 20,9 тыс. кв. км, находится в лесостепной зоне. Климат умеренно континентальный. Средняя температура июля +19—20°, января —5—6°.

Западная часть области находится на Приднепровской возвышенности, восточная часть на низком берегу Днепра.

В области хорошо развита машиностроительная, химическая, пищевая, легкая промышленность.

В сельском хозяйстве ведущее место занимает выращивание зерновых культур, сахарной свеклы, овощей, фруктов. Административный центр — Черкассы. Возник в XIV веке. Находится на правом берегу Днепра рядом с гигантским Кременчугским водохранилищем. В Черкассах быстро развивается промышленность. Город утопает в садах. Интересна экспозиция местного краеведческого музея, где хранятся знамена русских полков, участвовавших в битве на Шипке, материалы о деятельности партизанских отрядов в период гражданской и Великой Отечественной войн. В окрестностях Черкасс на берегу Кременчугского водохранилища созданы зоны отдыха Сосновка и Сокирно. В самой верхней части Кременчугского водохранилища на холмах и в глубоких оврагах расположился древний город Канев, когда-то укрепленный пункт Киевской Руси. С тех времен сохранилось здание Успенского собора (XII век). Недалеко Тарасова гора, где похоронен

Т. Г. Шевченко. В городском парке могила советского писателя А. П. Гайдара, погибшего в бою с фашистами недалеко от города.

На территории области имеются 3 туристские базы.

Каневская туристская база. Создана в 1958 году, находится в 3,5 км от Канева, расположена в живописном месте недалеко от Днепра. Рассчитана на 160 мест зимой в корпусе (III гостиничный разряд), летом на 100 мест в коттеджах (IV гостиничный разряд) и стационарных палатках. Номера в корпусе, коттеджах 2- и 3-местные, палатки на 2—3 человека. Имеются столовая на 300 мест (обслуживают официанты), буфет, туристский кабинет, библиотека, танцевальная площадка, фотография, душевая, камера хранения, пункт проката туристского снаряжения, пляж. Турбаза обслуживает туристов всесоюзных и местных туристских маршрутов, а также родителей с детьми от 12 лет.

Адрес турбазы: 258300, Украинская ССР, Черкасская область, Канев, ул. Днепровская, 13; телефон: 2-22-25; проезд: от ст. Мироновка Киевской области рейсовым автобусом, или от ст. Черкассы рейсовым автобусом, или теплоходом по Днепру до пристани Канев.

Приднепровская туристская база. Создана в 1977 году, находится в 27 км от Черкасс, расположена на левом берегу Днепра в живописном сосновом бору. Рассчитана на 570 мест сезонного действия, работает с июня по сентябрь, в помещениях 2- и 3-местные номера (III и IV гостиничный разряд). Имеются столовая на 500 мест (самообслуживание), буфет, туристский кабинет, библиотека, летний кинотеатр, танцевальная площадка, спортивный городок, камера хранения, пункт проката туристского снаряжения, пляж, лодочная станция. Турбаза обслуживает туристов всесоюзных и местных туристских маршрутов, а также родителей с детьми от 12 лет.

Адрес турбазы: 258100, Украинская ССР, Черкасская область, Золотоношский район, с. Чапаевка, Приднепровская турбаза; телефон: 92-12-88; проезд: от Черкасс рейсовым автобусом Черкассы — Золотоноша.

Туристская база «Сокирно». Создана в 1968 году, находится возле с. Сокирно в 25 км от Черкасс в живописном сосновом бору на берегу Днепра. Рассчитана на 270 мест сезонного действия в летних домиках (IV гостиничный разряд). Работает с июня по сентябрь. В помещениях 2- и 3-местные номера. Имеются столовая на 350 мест (обслуживают официанты), буфет, туристский кабинет, библиотека, танцевальная площадка, спортивный городок, камера хранения, пункт проката туристского снаряжения, пляж, лодочная станция. Недалеко ресторан, бар, сберегательная касса, междугородный переговорный пункт, магазин. Турбаза обслуживает туристов местных туристских маршрутов, а также родителей с детьми от 12 лет.

Адрес турбазы: 258208, Украинская ССР, Черкасская область, Черкасский район, с. Сокирно, турбаза «Сокирно»; телефон: 98-83-85; проезд: от Черкасс рейсовым автобусом Черкассы — Сокирно.

Черниговская область

Расположена в центральной части Украинской ССР, занимает площадь 31,9 тыс. кв. км, находится в зоне Полесья, в бассейне Десны. Удивительно красива и разнообразна природа Черниговской области.

В Черниговской области бурными темпами развиваются химическая, машиностроительная, металлообрабатывающая, пищевая и текстильная промышленность.

Основное направление сельскохозяйственного производства — выращивание зерновых культур, сахарной свеклы, льна, конопли, ячменя, подсолнечника, овощей, плодовых культур. В животноводстве заметное место занимает мясо-молочное хозяйство, свиноводство. На территории области расположен Новгород-Северский, который называют музеем древней истории славян. Он расположен на правом берегу Десны. Именно отсюда в 1185 году вышли навстречу половцам полки князя Игоря Святославовича, поход которого послужил темой для знаменитой героической поэмы «Слово о полку Игореве». Красивы грандиозный ансамбль Спасо-Преображенского монастыря XVII—XVIII веков, Успенский собор — архитектурный памятник XVIII века, триумфальная арка и торговые ряды. Административный центр области — Чернигов. В Чернигове есть высшие и средние специальные учебные заведения, драматический театр, филармония, музей. Здесь сохранились историко-архитектурные памятники XI—XIII веков и более позднего периода.

В области действуют 3 туристских учреждения.

Туристская гостиница «Брянск». Создана в 1978 году, находится в Чернигове, расположена в парковой зоне на берегу Десны. Рассчитана на 211 мест круглогодичного действия в 5-этажном корпусе (I гостиничный разряд). Номера 2- и 3-местные со всеми удобствами. Имеются ресторан на 215 мест, буфет, бар. В гостинице есть кинококонцертный зал, туристский кабинет, спортивные площадки, оборудованный пляж, лодочная станция, пункт проката туристского инвентаря и снаряжения, медицинский пункт, парикмахерская, междугородный телефон, киоски «Союзпечать», «Сувениры», по продаже предметов первой необходимости, стоянка для

легковых автомобилей, почта, сберегательная касса. Гостиница оказывает услуги: глажение и ремонт одежды, ремонт и чистка обуви, срочная стирка и химчистка, вызов такси, продажа билетов в театры и кино, авиационных и железнодорожных билетов. Гостиница обслуживает туристов всесоюзных и местных маршрутов с организацией 1-дневных походов и прогулок, а также туристов по семейным путевкам. Туристы совершают экскурсии по Чернигову, в Черниговский кремль, краеведческий музей. Ближайшие музеи, театры, кинотеатры, Дома культуры, стадионы расположены рядом с гостиницей.

Адрес гостиницы: Украинская ССР, Чернигов, ул. Шевченко, 103, тургостиница «Брянск»; телефон: 3-06-82, 3-07-18; проезд: от аэропорта и ж.-д. вокзала городским транспортом.

Новгород - Северская туристская база. Создана в 1981 году, находится в центре Новгорода-Северского. Рассчитана на 320 мест сезонного действия в летних коттеджах (IV гостиничный разряд). Номера 3- и 4-местные. Питание в городской столовой. Турбаза обслуживает туристов местных туристских маршрутов.

Адрес турбазы: 251780, Украинская ССР, Черниговская область, Новгород-Северский, ул. Урицкого, 90, Новгород-Северская турбаза; телефон: 2-16-03; проезд: из Киева и Чернигова рейсовыми автобусами, по ж. д. поездом Москва — Новгород-Северский.

Туристская база «Остер». Создана в 1970 году, находится в 80 км от Чернигова и 90 км от Киева, расположена на левом берегу Десны, рядом лес. Рассчитана на 325 мест сезонного действия в летних домиках (IV гостиничный разряд). Работает с мая по сентябрь. Номера 2- и 3-местные. Имеются столовая на 300 мест (обслуживают официанты), буфет, туристский кабинет, библиотека, бильярдная, танцевальная площадка, спортивный городок, душ, камера хранения, пункт проката туристского снаряжения, пляж. Турбаза обслуживает туристов всесоюзных и местных туристских маршрутов, а также родителей с детьми и самодеятельных туристов (при наличии свободных мест).

Адрес турбазы: 251980, Украинская ССР, Черниговская область, Остер, ул. Комсомольская, 10а, турбаза «Остер»; телефон: 3-32-36; проезд: от Чернигова и Киева рейсовыми автобусами и теплоходами «Ракета».

Черновицкая область

Расположена в юго-восточном Прикарпатье, занимает площадь 8,1 тыс. кв. км. Местность здесь холмистая, переходящая в восточные отроги Карпат.

За короткий исторический период область превратилась в край с высокоразвитыми промышленностью и сельским хозяйством. Основная направленность сельского хозяйства области — производство зерна, сахарной свеклы, мяса, молока и других продуктов.

Ведущими отраслями экономики области являются машиностроение, текстильная, трикотажная, деревообрабатывающая, химическая и полиграфическая промышленность.

Большим успехом область пользуется у любителей путешествий. Этому способствует удивительно красивая природа, наличие большого количества памятных мест, музеев. Центр области — Черновцы, раскинувшийся почти на 12 км по берегам р. Прут. Здесь сохранились исторические и архитектурные памятники. Город украшают красивые скверы, ботанический сад и огромный городской парк. Черновцы — важный промышленный и культурный центр Прикарпатья.

На юго-западе от города на берегу р. Черемош расположился маленький городок Вижница, хорошо известный художественными промыслами — вышивкой, выделкой ковров, резьбой по дереву. На территории области имеются 3 туристских хозяйства.

Туристская база «Буковина». Создана в 1978 году, находится в 16 км от Черновцов, расположена в живописном буковом лесу на берегу искусственного озера. Рассчитана на 340 мест, в том числе 100 мест круглогодичного действия в корпусе (III гостиничный разряд). Номера, 2-, 3-, 4-местные. Сезонная сеть работает с 1 июня по 15 сентября. Имеются столовая на 300 мест (обслуживают официанты), кафе, буфет, бар, туристский кабинет, библиотека, летний кинотеатр, танцевальная и спортивные площадки, естественный благоустроенный пляж, лодочная станция, пункт проката туристского инвентаря и снаряжения, медицинский пункт, междугородная телефонная связь, киоски «Союзпечать», «Сувениры», по продаже предметов первой необходимости, стоянка для легковых автомобилей, почта. Турбаза обслуживает туристов местных туристских маршрутов с организацией 1-дневных и многодневных туристских походов и прогулок, а также автотуристов. Туристы совершают экскурсии в краеведческий музей и картинную галерею. Ближайшие музеи, театр, кинотеатры, филармония, Дома культуры, стадионы расположены в Черновцах.

Адрес турбазы: 275430, Украинская ССР, Черновицкая область, с. Валя Кузьмина, турбаза «Буковина»; телефон: 9-16-99; проезд: от автовокзала Черновцов рейсовым автобусом.

Туристская база «Черемош». Создана в 1975 году, находится на окраине г. Вижницы, расположена в живописном предгорье Буковинских Карпат на берегу р. Черемош. Рассчитана на 311 мест сезонного действия в летних коттеджах (IV гостиничный разряд). Номера 2-, 3-, 4-местные. Имеются столовая на 310

мест (обслуживают официанты), кафе, культпавильон, библиотека, танцевальная и спортивная площадки, душевой павильон, камера хранения, пункт проката туристского снаряжения, почта, междугородный переговорный пункт. Турбаза обслуживает туристов местных туристских маршрутов, а также самодеятельных туристов (при наличии свободных мест).

Адрес турбазы: 275640, Украинская ССР, Черновицкая область, Вижница, турбаза «Черемош»; телефон: 9-62-07; проезд: до ст. Вижница или до ст. Черновцы, далее рейсовым автобусом.

Кемпинг «Черновцы». Создан в 1959 году, находится в Черновцах, расположен на берегу р. Прут. Рассчитан на 500 мест сезонного действия в летних коттеджах (IV гостиничный разряд). Номера 2-, 3-, 4-местные. Имеются столовая на 250 мест (обслуживают официанты), кафе, культпавильон, библиотека, танцевальная и спортивная площадки, душевой павильон, камера хранения, пункт проката туристского снаряжения, почтовое отделение, междугородный переговорный пункт, стоянка для автомашин. Кемпинг обслуживает автотуристов.

Адрес кемпинга: 274000, Украинская ССР, Черновцы, ул. Новоселицкая, 3, кемпинг «Черновцы»; телефон: 2-54-96; проезд: по ж. д. и самолетом до Черновцов, далее автобусом.

Белорусская ССР

Белорусская Советская Социалистическая Республика расположена на западе нашей страны. Ее территория на северо-западе холмистая, на юго-востоке представляет собой равнину, переходящую затем в заболоченную низменность. Третью часть всей республики занимают леса, в них созданы известные заповедники — Беловежская пуща и Березинский. Белоруссия богата реками и озерами. Наиболее крупные из рек — Днепр, Западная Двина, Неман и Припять. Самое большое озеро — Нарочь. Живописна группа Браславских озер. Густая речная сеть, многочисленные озера позволяют совершать путешествия на гребных лодках и байдарках. Белоруссия — индустриально-аграрная республика. Продукцию ее промышленных предприятий хорошо знают в нашей стране и за рубежом. Бурно развивается и сельское хозяйство. В послевоенные годы республика залечила раны, нанесенные ей фашистским нашествием. Изменился облик городов и сел, всюду идет большое жилищное строительство. Не стало и былого заболоченного края в Полесье. В Белоруссии немало красивейших мест, прекрасны ее леса, озера

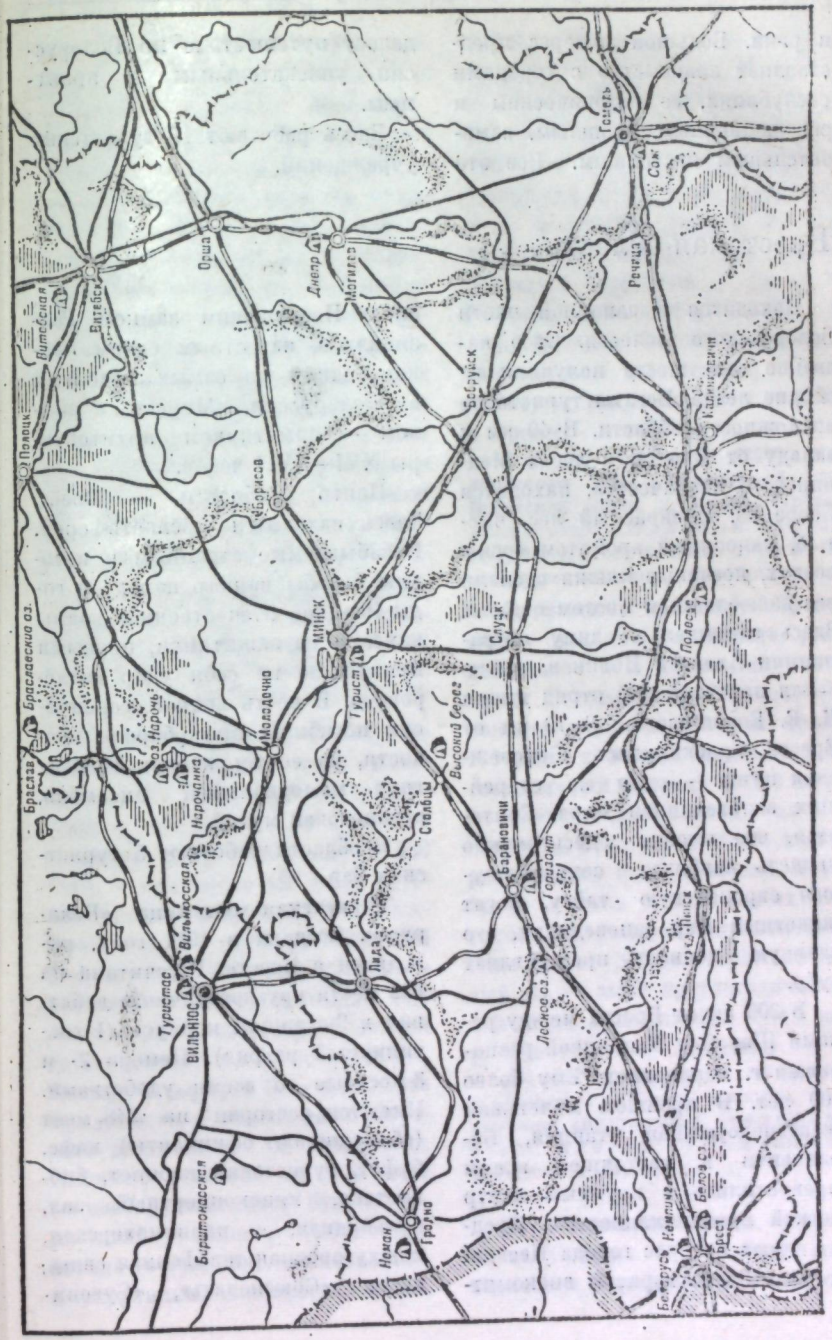

Схема размещения туристских объектов в Белоруссии.

и реки. Большой интерес представляет знакомство с городами республики, ее историческим и революционным прошлым, замечательным настоящим. Все это делает путешествие по Белоруссии увлекательным и приятным.

Здесь работают 15 туристских учреждений.

Брестская область

Находится в западной части Белорусского Полесья. Свое название эти места получили за обилие лесов. Богаты туристские возможности области. В 40 км к западу от Бреста, в лесах Мединского лесничества, находится Белое оз. Прекрасный лес, чистый, напоенный ароматом сосны воздух, песчаные пляжи сделали его излюбленным местом отдыха. Здесь защищал Родину пограничник Алексей Новиков, действовал партизанский отряд имени К. Е. Ворошилова. В 70 км от Бреста раскинулась Беловежская пуща — один из старейших заповедников мира. Считается, что именно здесь можно увидеть наиболее сохранившуюся европейскую тайгу. Богат животный мир заповедника, его главную ценность представляет зубр.

В 206 км от Бреста между реками Щарой и Мышанкой расположен г. Барановичи. Ему более 100 лет. В прошлом маленькая железнодорожная станция, Барановичи в настоящее время превратились в крупный центр легкой промышленности. Представляют интерес города Несвиж и Мир. Здесь туристы знакомятся с Несвижским замком Радзивиллов, известным своим парком, одним из самых красивых в Белоруссии, Мирским замком — памятником архитектуры XVI—XVII веков.

Центр области — Брест. Здесь находится крепость-герой. Незабываемые страницы в историю борьбы нашего народа в годы Великой Отечественной войны вписали ее защитники, первыми принявшие на себя удар гитлеровцев. В честь воинов, героически погибших при обороне крепости, на ее территории воздвигнут мемориальный ансамбль, организован музей.

В области работают 5 туристских баз.

Туристская гостиница «Беларусь». Создана в 1971 году, находится в Бресте. Рассчитана на 622 места круглогодичного действия в 9-этажном корпусе (I гостиничный разряд). Номера 2- и 3-местные со всеми удобствами. Имеются ресторан на 248 мест (обслуживают официанты), кафе, буфет, туристский кабинет, библиотека, киноконцертный зал, бильярдная, парикмахерская, междугородная телефонная связь, киоски «Союзпечать», «Сувениры», по продаже ювелирных изделий, стоянка для легковых автомобилей, почтовое отделение, камера хранения. Оказываются услуги: глажение и ремонт одежды, чистка обуви, срочная стирка и химчистка, вызов такси, продажа авиационных и железнодорожных билетов. Гостиница обслуживает туристов всесоюзных и местных маршрутов с организацией 1-дневных туристских прогулок и экскурсий, а также родителей с детьми в возрасте от 12 лет, школьников, учащуюся молодежь. Туристы совершают экскурсии по Бресту, в г. Кобрин, Беловежскую пущу.

Адрес гостиницы: 224021, Белорусская ССР, Брест, бульв. Шевченко, 150, тургостиница «Беларусь»; телефон: 6-55-90; проезд: от ж.-д. вокзала рейсовым транспортом.

Туристская база «Белое озеро». Создана в 1968 году, находится в 40 км от Бреста, расположена на берегу Белого оз. в сосновом лесу. Рассчитана на 538 мест, в том числе 120 мест круглогодичного действия в 2-этажном корпусе (IV гостиничный разряд) и 418 мест сезонного действия в летних домиках (IV гостиничный разряд). Сезонная сеть работает с мая по сентябрь. Номера в корпусе 3- и 4-местные без удобств, в помещениях сезонного действия 2- и 3-местные. Имеются столовая на 270 мест (самообслуживание), буфет, туристский кабинет, библиотека, летняя эстрадная, танцевальная и спортивные площадки, пляж, лодочная станция, пункт проката туристского инвентаря и снаряжения. Турбаза обслуживает туристов всесоюзных и местных маршрутов с организацией 1-дневных туристских прогулок, 3- и 5-дневных пеших, водных туристских походов. Туристы совершают экскурсии в Брест и Кобрин, Беловежскую пущу, к дубу Алексея Новикова. Ближайшие музеи, кинотеатры, Дома культуры, стадионы расположены в Бресте.

Адрес турбазы: 225026, Белорусская ССР, Брестская область, Брестский район, д. Медно, турбаза «Белое озеро»; телефон: 91-11-53, 91-11-13; проезд: по ж. д. до Бреста, далее рейсовыми автобусами.

Туристский кемпинг «Брестский». Находится в Бресте, расположен около Брестской крепости. Рассчитан на 270 мест сезонного действия, в том числе 170 мест в летних домиках (IV гостиничный разряд) и 100 мест в палатках. Работает с мая по сентябрь. Имеет 2-местные номера. Палатки на 4 человека. Есть клуб, стоянка для легковых автомобилей, камера хранения. Кемпинг имеет *филиал*, рассчитанный на 90 мест круглогодичного действия, находящийся в 15 км от Бреста в пос. Мухавец.

Адрес кемпинга: 224009, Белорусская ССР, Брест, крепость, туркемпинг «Брестский»; телефон: 6-64-24; проезд: от ж.-д. вокзала рейсовым транспортом.

Туристская гостиница «Горизонт». Создана в 1980 году, находится в Барановичах, в 206 км

от Бреста. Рассчитана на 356 мест круглогодичного действия (II гостиничный разряд). Номера 2-местные со всеми удобствами. Имеются ресторан на 220 мест (обслуживают официанты), буфет, бар, кинокоцертный зал, парикмахерская, киоски «Союзпечать», «Сувениры». Гостиница обслуживает туристов местных маршрутов с организацией экскурсий. Туристы совершают экскурсии по Барановичам, в Минск, Брест, Несвиж.

Адрес гостиницы: Белорусская ССР, Брестская область, Барановичи, ул. Советская, 24/2, тургостиница «Горизонт»; телефон: 2-32-36; проезд: городским транспортом.

Туристская база «Лесное озеро». Создана в 1975 году, находится в 35 км от Барановичей, расположена на берегу оз. Гать, богатого рыбой. Берега его покрыты хвойным лесом. Рассчитана на 400 мест сезонного действия в летних домиках (IV гостиничный разряд). Работает с мая по сентябрь. В помещениях 2- и 3-местные номера. Имеются столовая на 360 мест (самообслуживание), буфет, туристский кабинет, библиотека, кинозал, танцевальная, спортивные и детские игровые площадки, пляж, лодочная станция, пункт проката туристского инвентаря и снаряжения, парикмахерская, отделение связи. Турбаза обслуживает туристов местных маршрутов с организацией экскурсий, 1-дневных туристских прогулок, 2- и 3-дневных пеших, водных туристских походов по памятным и историческим местам, а также туристов по семейным путевкам, родителей с детьми в возрасте от 7 лет, школьников, учащуюся молодежь. Туристы совершают экскурсии в Барановичи, Брест, Несвиж, Мир.

Адрес турбазы: 225357, Белорусская ССР, Брестская область, Барановичский район, п/о «Подгорное», турбаза «Лесное озеро»; телефон: 3-26-33; проезд: от Барановичей рейсовым автобусом.

Витебская область

Белорусское Поозерье, где находится область, занимает северную часть республики. История этого края уходит в глубь веков. Витебские и полоцкие полки сражались под знаменами Александра Невского, Ивана Грозного, Петра I, А. В. Суворова, М. И. Кутузова. С оружием в руках жители Витебской области защищали родную землю и в годы Великой Отечественной войны.

Природа щедро одарила Витебщину лесами, озерами и реками. По ее территории протекают 600 рек. Здесь насчитывается свыше 2 тысяч озер. На границе с Литовской и Латвийской ССР расположена группа живописных Браславских озер. Наиболее крупные из них — Дривяты, Снуды, Струсто, Дривяты. Озера очень привлекательны, с заросшими лесом извилистыми берегами, хорошими песчаными пляжами, то соединенные между собой протоками, то разделенные неширокими перешейками. Они богаты рыбой, в лесах, которые занимают 1/3 территории области, много ягод и грибов. На северном берегу оз. Дривяты лежит один из древнейших городов Белоруссии — Браслав, его основание относят к началу XI века.

Областной центр Витебск — также один из древнейших городов. Он лежит на берегах Западной Двины при впадении в нее рек Витобы и Лучесы. Это город с развитой промышленностью, крупный железнодорожный узел.

Здесь действуют 2 туристские базы.

Туристская база «Браславские озера». Создана в 1962 году, расположена на полуострове в сосновом бору. Рассчитана на 510 мест, в том числе 100 мест круглогодичного действия в 2-этажном корпусе (IV гостиничный разряд) и 410 мест сезонного действия в корпусе и летних домиках (IV гостиничный разряд). Сезонная сеть работает с мая по сентябрь. Номера в корпусе 3-местные без удобств, в помещениях сезонного действия 2-, 3-, 5-местные. Имеются столовая на 360 мест (обслуживают официанты), буфет, клуб, туристский кабинет, библиотека, танцевальная и спортивные площадки, пляж, лодочная станция, пункт проката туристского инвентаря и снаряжения, медицинский пункт, камера хранения. Турбаза обслуживает туристов местных маршрутов с организацией 1-дневных туристских прогулок, 3—6-дневных водных туристских походов по живописной системе озер, в том числе родителей с детьми в возрасте от 12 лет. Туристы совершают экскурсии в Браслав, Даугавпилс. Ближайшие музеи, театр, кинотеатры, филармония, Дома культуры, стадионы расположены в Витебске.

Адрес турбазы: 211970, Белорусская ССР, Витебская область, Браслав, Рыбхозная ул., 16, турбаза «Браславские озера»; телефон: 2-20-96; проезд: из Минска автобусом Минск—Браслав, по ж. д. до ст. Друя или ст. Даугавпилс, далее рейсовыми автобусами.

Туристская база «Витебская». Создана в 1976 году, находится в д. Боровое в 25 км от Витебска, расположена на живописном берегу оз. Лосвидо. Рассчитана на 450 мест, в том числе 270 мест круглогодичного действия в корпусе и 180 мест сезонного действия в летних домиках (III гостиничный разряд). Сезонная сеть работает с мая по сентябрь. Имеются столовая на 360 мест (обслуживают официанты), буфет, туристский кабинет, библиотека, спортивные площадки, пляж, лодочная станция, пункт проката туристского инвентаря и снаряжения. Турбаза

обслуживает туристов местных маршрутов с организацией 1-дневных туристских прогулок, 3—5-дневных пеших, водных туристских походов. Туристы совершают экскурсии в Витебск, Оршу, Полоцк. Ближайшие музеи, кинотеатры, Дома культуры, стадионы находятся в Витебске.

Адрес турбазы: 211540, Белорусская ССР, Витебская область, Городокский район, д. Боровое, турбаза «Витебская»; телефон: 5-41; проезд: от Витебска рейсовым автобусом.

Гомельская область

Область находится на юге Белоруссии, в Восточном Полесье. Рельеф области равнинный. На ее территории находится Припятское Полесье, которое занимает западную, заболоченную и облесенную низину. На правом берегу Припяти находится Мозырская гряда, на востоке — Приднепровская низина. Реки области — Сож, Днепр, Припять, Березина — играют значительную роль в народном хозяйстве.

Гомельская область вносит большой вклад в общий объем промышленного и сельскохозяйственного производства республики.

В области много памятных мест, связанных с именами соратников В. И. Ленина М. И. Калинина и А. В. Луначарского. Сотни памятников посвящены советским воинам, погибшим в борьбе с фашистскими захватчиками.

Достопримечательностью этих мест является Припятский гидрологический заповедник и ландшафтно - гидрологический заказник.

Областной центр Гомель — промышленный и индустриальный центр республики. Расположен на высоком правом берегу р. Сож. Здесь много зелени, скверов. Особенно красив старинный парк имени Луначарского. Полесский край с его тенистыми дубравами, широкими пойменными лугами, свежим воздухом, тихой гладью р. Припяти всегда привлекал туристов.

На территории области действуют 2 туристских учреждения.

Туристская база «Полесье». Создана в 1974 году, находится в д. Лясковичи, расположена в живописном лесном массиве. Рассчитана на 240 мест сезонного действия в летних домиках и корпусе (IV гостиничный разряд). Работает с июня по сентябрь. В помещениях 2-, 4-местные номера. Имеются столовая на 240 мест (обслуживают официанты), клуб, туристский кабинет, библиотека, спортивные площадки, пляж, лодочная станция, пункт проката туристского инвентаря и снаряжения, камера хранения. Турбаза обслуживает туристов местных маршрутов с организацией 1-дневных туристских прогулок, 3—5-дневных пеших, водных туристских походов, в том числе родителей с детьми в возрасте от 12 лет.

Адрес турбазы: 247946, Белорусская ССР, Гомельская область, Петриковский район, д. Лясковичи, турбаза «Полесье»; телефон: 2-43-91; проезд: от ж.-д. ст. Калинковичи рейсовым автобусом до Петрикова, далее до д. Лясковичи.

Туристская база «Сож». Создана в 1967 году, находится недалеко от Гомеля в урочище Ченки, расположена на берегу р. Сож. Рассчитана на 416 мест, в том числе 180 мест круглогодичного действия в 2-этажных корпусах (IV гостиничный разряд) и 236 мест сезонного действия в летних домиках и корпусе (IV гостиничный разряд). Сезонная сеть работает с мая по сентябрь. Номера 2- и 3-местные. Имеются столовая на 240 мест (обслуживают официанты), буфет, туристский кабинет, библиотека, спортивные площадки, пляж, лодочная станция, пункт проката туристского инвентаря и снаряжения. Турбаза обслуживает туристов всесоюзных и местных маршрутов с организацией 1-дневных туристских прогулок, 3—5-дневных пеших, водных туристских походов. Туристы совершают экскурсии в Гомель, Чернигов, Киев, Минск. Ближайшие музеи, кинотеатры, Дома культуры, стадионы расположены в Гомеле.

Адрес турбазы: 246000, Белорусская ССР, Гомель, урочище Ченки, турбаза «Сож»; телефоны: 3-36-07; 3-85-07; проезд: от Гомеля рейсовым автобусом или теплоходом до ост. «Ченки».

Гродненская область

Область расположена на северо-западе Белоруссии в Неманской низине среди полей, лугов, лесов.

Через всю область с востока на запад течет Неман. К северу от него территория равнинная, к югу и западу — всхолмленная. Почти все реки Гродненской области являются притоками Немана, который несет свои воды в Балтийское море, озер немного.

Область богата лесами: Налибокская пуща — на востоке, Гродненская — на западе, Ликчанская — в низовьях р. Шары и, наконец, часть заповедника Беловежская пуща.

Центр области Гродно — один из древнейших и крупнейших городов республики. Первые упоминания о нем относятся к 1128 году. Это промышленный центр республики. В городе много садов и скверов. Сохранилось немало исторических и архитектурных памятников. Интерес представляют Государственный историко-археологиче-

ский музей, зоологический парк — единственный в Белоруссии.

В области работает 1 туристская база.

Туристская база «Неман». Создана в 1975 году, находится в 6 км от Гродно, расположена в сосновом бору на берегу Немана. Рассчитана на 514 мест, в том числе 344 места круглогодичного действия в 3-этажных корпусах (III гостиничный разряд) и 170 мест сезонного действия в корпусах (III гостиничный разряд). Сезонная сеть работает с мая по сентябрь. Номера в корпусах круглогодичного действия 2- и 3-местные со всеми удобствами, в помещениях сезонного действия 2-местные. Имеются столовая на 400 мест (обслуживают официанты), бар, библиотека, кинозал, спортивные и детские игровые площадки, зал игровых автоматов, пляж, лодочная станция, пункт проката туристского инвентаря и снаряжения. Почта, сберегательная касса, магазины находятся в Гродно. Турбаза обслуживает туристов местных маршрутов с организацией 1-дневных туристских походов, в том числе родителей с детьми в возрасте от 7 лет. Туристы совершают экскурсии по Гродно с посещением музеев, в город-курорт Друскининкай, в г. Березовку, где находится старейший в Белоруссии стеклозавод «Неман», в г. Новогрудок — родину А. Мицкевича.

Ближайшие музеи, театр, кинотеатры, Дома культуры, стадионы расположены в Гродно.

Адрес турбазы: 230008, Белорусская ССР, Гродненская область, Гродненский район, п/о Лососно, турбаза «Неман»; телефон: 2-42-90, 2-43-43; проезд: от Гродно рейсовым транспортом.

Минская область

Расположена на территории Центральной Белоруссии. Здесь находится столица республики город-герой Минск. Это огромный современный город с широкими, прямыми улицами, громадами красивых зданий. Его основание относят к 1067 году, но в прошлом междоусобные войны и вражеские нападения, а в наше время — гражданская война, интервенция, гитлеровское нашествие, связанные с ними разрушения уничтожили остатки старинной планировки города, древние постройки и сооружения. После окончания Великой Отечественной войны город создавался почти заново. Наряду с жилыми домами было воздвигнуто много крупных предприятий. Тракторы «Беларусь», тяжелые самосвалы, разнообразные станки, мотоциклы, велосипеды и т. д. — вот далеко не полный перечень продукции

его машиностроительной промышленности. В Минске работают музей истории Великой Отечественной войны, музей I съезда РСДРП, литературные музеи имени Янки Купалы и Якуба Коласа, ВДНХ Белорусской ССР, ботанический сад. Недалеко от города Мемориальный комплекс Хатынь и курган Славы. К юго-западу от Минска, на берегу Немана — районный центр Столбцы. Неман в этих местах неширокий, с живописными излучинами. Здесь сохранились густые леса, преимущественно сосновые и березовые. В Центральной Белоруссии находится самое большое в республике озеро — Нарочь. Вокруг сосновые и еловые леса, прекрасные пляжи, живописные пейзажи, чудесный воздух. Здесь хорошо совершать походы пешком и на лодках.

В Минской области работают 4 туристских учреждения.

Туристская база «Высокий берег». Создана в 1970 году, находится в 9 км от райцентра Столбцы и в 78 км от Минска, расположена в сосновом лесу на берегу Немана. Рассчитана на 350 мест сезонного действия в летних домиках (IV гостиничный разряд). Работает с мая по сентябрь. В помещениях 2- и 3-местные номера. Имеются столовая на 260 мест (обслуживают официанты), клуб, туристский кабинет, библиотека, спортивные площадки, оборудованный пляж, лодочная станция, пункт проката туристского инвентаря и снаряжения, камера хранения. Турбаза обслуживает туристов местных туристских маршрутов с организацией 1-дневных туристских прогулок, 5—6-дневных пеших, водных туристских походов. Туристы совершают экскурсии в Несвиж, Минск, Брест.

Адрес турбазы: 222698, Белорусская ССР, Минская область, Столбцовский район, п/о Николаевщина, турбаза «Высокий берег»; телефон: 5-76-41; проезд: от Минска или ж.-д. ст. Столбцы рейсовым транспортом.

Автотурбаза «Нарочанка». Создана в 1978 году, находится в курортном поселке, расположена в живописном лесном массиве на берегу оз. Нарочь. Рассчитана на 640 мест сезонного действия в летних домиках (IV гостиничный разряд). Работает с мая по сентябрь. В помещениях 2-местные номера. Имеются столовая на 580 мест (обслуживают официанты), туристский кабинет, библиотека, спортивные и детские игровые площадки, оборудованный пляж, лодочная станция, пункт проката туристского инвентаря и снаряжения, медицинский пункт, стоянка для легковых автомобилей. Автотурбаза обслуживает автотуристов и туристов местных маршрутов с организацией 1-дневных туристских прогулок, 2—6-дневных пеших, водных туристских походов к оз. Свирь, Болдук, а также родителей с детьми в возрасте от 7 лет. Туристы совершают экскурсии по

курортному поселку, в Вильнюс, Минск.

Адрес автотурбазы: 222322, Белорусская ССР, Минская область, Мядельский район, п/о «Занарочь», автотурбаза «Нарочанка»; телефон: 5-93-93; проезд: из Минска до Мяделя, далее рейсовым автобусом.

Туристская гостиница «Озеро Нарочь». Создана в 1960 году, находится в курортном пос. Нарочь в 170 км от Минска, расположена в сосновом бору на северном берегу оз. Нарочь. Рассчитана на 590 мест сезонного действия, в том числе 290 мест в летних домиках (IV гостиничный разряд) и 300 мест в палатках. Работает с мая по сентябрь. В помещениях 2-местные номера, в палатках проживают по 4 человека. Имеются столовая на 400 мест (самообслуживание), туристский кабинет, библиотека, летняя эстрадная площадка, танцевальный павильон, телевизионная комната, спортивные площадки, лодочная станция, пункт проката туристского инвентаря и снаряжения, камера хранения. Турбаза обслуживает туристов всесоюзных и местных маршрутов с организацией 1-дневных туристских прогулок, 5-, 6—10-дневных пеших и водных туристских походов по оз. Нарочь, Мястро, Боторино, к оз. Б. Швакшты, Болдук и другие. Туристы совершают экскурсии по курортному поселку, в Вильнюс, Минск.

Адрес турбазы: 222395, Белорусская ССР, Минская область, Мядельский район, пос. Нарочь, ул. Зеленая, 14, турбаза «Озеро Нарочь»; телефон: 5-71-33; проезд: от Минска рейсовым автобусом или самолетом.

Туристская гостиница «Турист». Создана в 1972 году, находится в Минске. Рассчитана на 501 место круглогодичного действия в 15-этажном корпусе (высший «Б» гостиничный разряд). Номера 2- и 3-местные со всеми удобствами. Имеются ресторан на 240 мест (обслуживают официанты), буфет, бар, туристский кабинет, кинозал на 220 мест, в холлах на этажах телевизоры, пункт проката телевизоров, парикмахерская, междугородная телефонная связь, киоски «Сувениры», по продаже предметов первой необходимости, отделение связи, камера хранения. Оказываются услуги: глажение и ремонт одежды, ремонт и чистка обуви, срочная стирка и химчистка, вызов такси, продажа билетов в театры и кино, авиационных и железнодорожных билетов. Гостиница обслуживает туристов всесоюзных и местных маршрутов. Туристы совершают экскурсии по Минску с посещением музеев, в Хатынь, к кургану Славы.

Адрес гостиницы: 220037, Белорусская ССР, Минск, Партизанский просп., 81, тургостиница «Турист»; телефон: 45-40-04, 45-40-05; проезд: от ж.-д. вокзала рейсовым транспортом.

Могилевская область

Область занимает восточную часть Белоруссии. На востоке расположена Оршанско-Могилевская равнина, пересеченная долинами рек и оврагами, на западе и юге находится Центрально-Березинская равнина, покрытая сосновыми и смешанными лесами. Реки области — Днепр с притоками и Птичь имеют медленное течение, путешествия по ним доступны каждому.

В экономике выделяется машиностроение, химическая и деревообрабатывающая промышленность. Развито сельское хозяйство.

Крупный промышленный город Восточной Белоруссии, центр области Могилев раскинулся по берегам Днепра. Город основан в XIII веке. В годы Великой Отечественной войны он был сильно разрушен гитлеровцами. В процессе его восстановления построены новые предприятия, целые микрорайоны с нарядными проспектами, красивыми парками, многоэтажными домами. В 12 км от города у д. Салтановка высится памятник в честь героической борьбы русского и белорусского народов против французских захватчиков в 1812 году. В пос. Ленино, расположенном в 100 км от Могилева, установлен памятник польско-советской дружбы. Здесь в 1943 году вместе с советскими войсками сражалась польская дивизия имени Тадеуша Костюшко.

В Могилевской области работает 1 туристская база.

Туристская база «Днепр». Создана в 1972 году, находится в Могилеве, расположена на берегу Днепра в живописном Любужском лесопарке. Со всех сторон ее окружают вековые дубы, сосновый бор. Рассчитана на 475 мест, в том числе 263 места круглогодичного действия в зимнем корпусе (II гостиничный разряд) и 212 мест сезонного действия в летнем корпусе и домиках (III гостиничный разряд). Сезонная сеть работает с мая по сентябрь. Номера в корпусе круглогодичного действия 2- и 3-местные со всеми удобствами, в помещениях сезонного действия 2-местные. Имеются столовая на 240 мест (обслуживают официанты), буфет, туристский кабинет, библиотека, кинозал, спортивные площадки, зал игровых автоматов, лодочная станция, пункт проката туристского инвентаря и снаряжения, парикмахерская, междугородная телефонная связь, отделение связи. Турбаза обслуживает туристов всесоюзных и местных маршрутов с организацией 1-дневных туристских прогулок, 3- и 4-дневных водных туристских походов и экскурсий, в том числе родителей с детьми в возрасте от 7 лет. Туристы совершают

экскурсии по Могилеву, в Минск, д. Салтановку, пос. Ленино. Ближайшие музеи, театр, кинотеатры, Дома культуры, стадионы в городе.

Адрес турбазы: 212004, Белорусская ССР, Могилев, пос. Кирова, Витебский просп., 136, турбаза «Днепр»; проезд: от Могилева городскими автобусами.

Узбекская ССР

Узбекская ССР занимает центральную и северную части советской Средней Азии. На востоке республики находятся хребты Западного Тянь-Шаня и Памиро-Алтая, на юго-востоке — Ферганская долина, на северо-западе — Туранская низменность с песками Кызылкум. Разнообразны природные условия: множество бурных рек и безводные пустыни, равнины и высокогорья, арчовые леса и почти голые пески. Располагаясь в зоне пустынь умеренного пояса, Узбекистан отличается жарким засушливым климатом.

Узбекистан сегодня — индустриально-аграрный край, важнейший в нашей стране район, производящий «белое золото» — хлопок, а также шелк, каракуль. Основное место в промышленности занимает тяжелая индустрия. Здесь построены заводы, фабрики, рудники, созданы крупные оросительные системы. Большой интерес для туристов представляют также памятники архитектуры Узбекистана, его древние города — Самарканд, Бухара, Хива, замечательное народное искусство — чеканка, золотошвейное мастерство, производство ковров, керамика.

На территории Узбекской ССР работает 18 туристских учреждений.

Андижанская область

Расположена в восточной части Ферганской долины. Здесь есть и желтые пески, и зеленые хлопковые поля, и красочные альпийские луга, и белоснежные шапки гор. Это край плодородных земель, благодатного климата. Главная река долины — Сырдарья. Осадков здесь выпадает больше, чем на западе долины, почвы не засолены и плодородны, имеются прекрасные источники орошения — реки Нарын, Карадарья и Большой Ферганский канал. Это наиболее населенная часть Ферганской долины. Типичными селениями этого района являются кишлаки с прямыми широкими улицами, новыми домами. Все они расположены вдоль дорог и каналов, окружены деревьями, садами, виноградниками. Хлопководство и переработка сельскохозяйственного сырья являются основными отраслями в хозяйстве Ферганской долины. На обширной территории Андижанской области расположены промыслы Андижаннефть, Южный Аламышик, Палванташ.

Главный город области Андижан — крупнейший центр хлопководства в Советском Союзе. Это самый большой город Ферганской долины. По преданиям, он был известен в VII—VIII веках. Здесь имеются памятники древней культуры. В 30 км к югу от Андижана, на северной стороне скалистых гор Чилустуна расположен один из прекрасных уголков Ферганской долины — Ширманбулак. У подножия гор проходит Южный Ферганский канал имени А. А. Андреева с семью высокими и малыми водопадами. Самый большой, 30-метровый, водопад находится в центре Ширманбулака.

В области действуют 2 туристских учреждения.

Туристская гостиница «Золотая долина». Создана в 1977 году, находится в Андижане, расположена в урюковом саду. Рассчитана на 252 места круглогодичного действия в 5-этажном корпусе (I гостиничный разряд). Номера 2- и 3-местные, со всеми удобствами. Имеются ресторан на 250 мест (обслуживают официанты), банкетный зал, бар, туристский кабинет, библиотека, кинокоцертный зал на 220 мест, дискотека, в холлах на этажах телевизоры, танцевальная и спортивные площадки, летний открытый бассейн, зал игровых автоматов, парикмахерская, междугородный телефон-автомат, киоски «Союзпечать», «Сувениры», почтовое отделение, камера хранения. Оказываются услуги: глажение одежды, чистка обуви, вызов такси, продажа билетов в театры и кино, авиационных и железнодорожных билетов. Гостиница обслуживает туристов всесоюзных и местных маршрутов с организацией 1-дневных туристских прогулок, многодневных пеших, водных туристских походов, а также туристов по семейным путевкам, родителей с детьми в возрасте от 12 лет, школьников, учащуюся молодежь.

Туристы совершают экскурсии по Андижану, Ферганской долине.

Адрес гостиницы: 710000, Узбекская ССР, Андижан, ул. Белинского, 19, тургостиница «Золотая долина»; телефон: 4-78-02; проезд: от аэропорта и ж.-д. вокзала Андижан-I рейсовым транспортом.

Туристская база «Ширманбулак». Создана в 1972 году, находится в 5 км от пос. Найман и в 30 км к югу от Андижана. Рассчитана на 300 мест сезонного действия в летних домиках (IV гостиничный разряд). Работает с мая по сентябрь. В помещениях 2-, 3-, 4-местные номера. Имеют-

ся столовая на 192 места (самообслуживание), буфет, туристский кабинет, летний кинотеатр, танцевальная и спортивные площадки, пункт проката туристского инвентаря и снаряжения, камера хранения. Турбаза обслуживает туристов всесоюзных и местных маршрутов с организацией 1-дневных туристских прогулок, многодневных пеших туристских походов, а также школьников. Туристы совершают экскурсии в ущелье Шаталык, Фисташковую рощу, пещеру «Сувликамор».

Адрес турбазы: 711140, Узбекская ССР, Андижанская область, Хаджиабадский район, пос. Найман, турбаза «Ширманбулак»; проезд: от Андижана рейсовыми автобусами Андижан — Ширманбулак, Андижан — Булакбаши.

Бухарская область

Расположена на западе республики. На севере и юге области простираются равнинные пространства пустыни Кызылкум. В южной части вдоль нижнего течения р. Зеравшан — зеленая полоса оазисов, занятая садами и виноградниками. Областной центр Бухара — древнейший город Средней Азии, первые сведения о котором известны из письменных источников со II века до нашей эры. Это подлинный заповедник старинной архитектуры. Бухара была крупным культурным центром Востока. В IX—X веках здесь жили знаменитый поэт древности Рудаки, известный историк Мухаммед Наршахи, к началу XI века относится деятельность крупнейшего ученого Авиценны. Насильственная смена правящих династий, нашествия орд Чингисхана привели к сильному разрушению города. После Великой Октябрьской социалистической революции изменился облик Бухары. Созданы предприятия по переработке сельскохозяйственного сырья, и среди них один из крупнейших в СССР заводов по выделке каракулевых шкурок. Построены новые, современные дома, возникли широкие улицы с бульварами и скверами. Однако центральная часть с характерными чертами средневекового города остается в неприкосновенности как памятник далекого прошлого.

Самое древнее сооружение Бухары — крепость Арк, стоящая на искусственном холме площадью более 3 га, обнесенная высокими кирпичными стенами. Теперь в этой крепости расположен историко-краеведческий музей, экспонаты которого отражают историю города и особенности природы Бухарской области. В центре Бухары привлекает внимание архитектурный ансамбль минарета, мечети Калян и медресе Мири-Араб (XII, XV—XVI века). К XV веку относится медресе Улугбека, оформленное цветной мозаикой. В городе и окрестностях сохранились также многие другие здания и сооружения, которые являются ценными архитектурными памятниками.

В Бухарской области имеются 2 туристских учреждения.

Бухарская туристская база. Создана в 1974 году, находится в Бухаре, расположена рядом с Комсомольским оз. Рассчитана на 206 мест сезонного действия в летних домиках (IV гостиничный разряд). Работает с апреля по октябрь. В помещениях 2-, 3-, 4-местные номера. Имеются столовая на 100 мест (самообслуживание), буфет, бар, туристский кабинет, библиотека, танцевальная и спортивная площадки, киоск «Союзпечать», камера хранения, междугородная телефонная связь. Почта, сберегательная касса, магазин находятся в городе. Турбаза обслуживает туристов местных маршрутов с организацией экскурсий, а также родителей с детьми в возрасте от 7 лет. Туристы совершают экскурсии по Бухаре, ее музеям, в Афшону — родину Авиценны. Ближайшие музеи, кинотеатры, Дома культуры, стадионы расположены в городе.

Адрес турбазы: 705011, Узбекская ССР, Бухара, ул. Гиждуванская, 40, турбаза; телефон: 4-17-48, 4-19-61; проезд: от аэропорта и ж.-д. вокзала рейсовым транспортом.

Туристская гостиница «Гулистан». Создана в 1979 году, находится в Бухаре. Рассчитана на 315 мест круглогодичного действия в 5-этажном корпусе (II гостиничный разряд). Номера 2- и 3-местные со всеми удобствами. Имеются ресторан на 300 мест (обслуживают официанты), буфет, бар, туристский кабинет, киноконцертный зал, спортивные площадки, летний открытый бассейн, зал игровых автоматов, парикмахерская, междугородная телефонная связь, киоск «Союзпечать». Почта, сберегательная касса, магазины находятся в городе. Гостиница обслуживает туристов всесоюзных и местных туристских маршрутов с организацией экскурсий. Туристы совершают экскурсии по Бухаре, ее музеям, в Афшону — родину Авиценны.

Адрес гостиницы: 705027, Узбекская ССР, Бухара, ул. 40 лет Узбекистана, 19, тургостиница «Гулистан»; телефон: 3-83-11, 3-82-14; проезд: от аэропорта и ж.-д. вокзала рейсовым транспортом.

Джизакская область

К югу от Ташкентской области за быстрым мутным потоком Сырдарьи расположена Джизакская область. Это Голодная степь — почти ровное лессовое плато, по которому не течет ни один водоток: небольшие речки, стекающие с Туркестан-

ского хребта, теряются в собственных наносах сразу же при выходе на равнину. Климат Голодной степи более засушливый, чем на окружающей территории. Сейчас это название уже не соответствует действительности: в Голодную степь пришла вода. Более 650 км крупных оросительных каналов и арыков прорыто здесь за годы Советской власти, что превратило Голодную степь в цветущий оазис. Ныне это район высокой культуры сельского хозяйства.

В 100 км от Самарканда на пути в Ташкент находится одно из древнейших поселений Узбекистана — Джизак. Сейчас это областной центр, благоустроенный город с развитой строительной индустрией.

В области действует 1 туристское учреждение.

Туристский кемпинг «Санзар». Создан в 1979 году, находится в Джизаке. Рассчитан на 115 мест сезонного действия в летних домиках. Работает с мая по октябрь. В помещениях 2-, 3-, 4-местные номера. Кемпинг обслуживает автотуристов и туристов с организацией 1-дневных туристских прогулок и экскурсий.

Адрес кемпинга: Узбекская ССР, Джизакская область, садвинсовхоз «Джизак», кемпинг «Санзар»; проезд: городским транспортом.

Наманганская область

Долина р. Намангансай самая обширная в Северной Фергане. Здесь много красивых ущелий, покрытых тянь-шаньскими елями и пихтами, ореховыми лесами. Центр Северной Ферганы Наманган — главный город области, расположен на высоте 450 м над уровнем моря. Первые упоминания о городе относятся к XV веку. За годы Советской власти Наманган превратился в крупный центр пищевой промышленности. Здесь развиты также электромашиностроительная и хлопкоочистительная отрасли. Недалеко от Намангана находится одно из древнейших селений долины — Касансай. Интересно посетить типично горный кишлак Гава.

В области работают 2 туристские базы.

Туристская база «Кок-Сарай». Создана в 1967 году, находится в Янгикурганском районе на территории винсадхоза «Напай» в 3 км от с. Напай и в 70 км от Намангана, расположена в предгорьях Юго-Западного Тянь-Шаня на высоте 1300 м над уровнем моря на берегу горной р. Падша-Ата Сай. Рассчитана на 200 мест сезонного действия в летних домиках (IV гостиничный разряд). Работает с мая по сентябрь. В помещениях 2- и 3-местные номера. Имеются столовая на 150 мест (самообслуживание), буфет, библиотека с читальным залом, танцевальная, спортивные и детские игровые площадки, летний открытый бассейн, пункт проката туристского инвентаря и снаряжения, медицинский пункт. Турбаза обслуживает туристов местных маршрутов с организацией 1-дневных туристских прогулок, 3—5-дневных пеших туристских походов, а также туристов по семейным путевкам, родителей с детьми в возрасте от 7 лет. Туристы совершают экскурсии в Учкурган, Наманган, ущелья Капчугай, Тосту.

Адрес турбазы: 717325, Узбекская ССР, Наманганская область, Янгикурганский район, с. Напай, турбаза «Кок-Сарай», телефон: 2-68; 3-69; проезд: от Намангана рейсовым автобусом Наманган — Янгикурган — Напай.

Туристская база «Ойдин-Куль». Находится в Наманган, расположена на берегу Комсомольского оз. в парке. Рассчитана на 120 мест сезонного действия в летних домиках (IV гостиничный разряд). Работает с мая по сентябрь. В помещениях 2-местные номера. Имеются столовая на 90 мест (самообслуживание), чайхана, туристский кабинет, библиотека, танцевальная и спортивная площадки, пункт проката туристского инвентаря и снаряжения, камера хранения. Турбаза обслуживает туристов местных туристских маршрутов с организацией экскурсий и 1-дневных туристских прогулок, а также родителей с детьми в возрасте от 7 лет. Туристы совершают экскурсии в Наманган, горный кишлак Гава, древнее сел. Чуст.

Адрес турбазы: 716000, Узбекская ССР, Наманган, ул. Новая, 43а, турбаза «Ойдин-Куль», телефон: 6-28-03, 6-73-05; проезд: от ж.-д. вокзала рейсовым автобусом до ост. «Колхозный рынок».

Самаркандская область

Территория области расположена на западной окраине Тянь-Шаня в бассейне среднего течения р. Зеравшан. Ее центр — Самарканд. Это крупнейший после Ташкента экономический и культурный центр Узбекистана. С IV века нашей эры он известен как столица древнего государства Согдианы. В XIII веке был разрушен ордами Чингисхана, а в конце XIV века стал столицей державы Тимура (Тамерлана). В 1969 году городу исполнилось 2500 лет. За годы Советской власти он значительно изменился. Строители, сохраняя непревзойденные по своей красоте сооружения прошлых веков, возводят на месте 1-этажных глинобитных или саманных домов современные, сейсмоустойчивые дома со всеми удобствами. Построены предприятия по переработке сельскохозяйственного сырья. Главной достопримечательностью города являются имеющие мировую известность

архитектурные памятники XIV—XVII веков: Регистан, медресе Улугбека, Шир-Дор и Тилля-Кари. На склоне холма Афрасиаба расположен ансамбль Шахи-Зинда (XIV—XV века). Большой интерес представляют усыпальница Тимуридов — мавзолей Гур-Эмир, остатки мечети Биби-Ханум, обсерватория Улугбека, окрестности Самарканда.

На территории области действуют 3 туристских учреждения.

Туристский кемпинг «Гульбог». Создан в 1979 году, находится в 4 км от Самарканда по Бухарскому шоссе, расположен в пойме р. Зеравшан на территории бывшего лесхоза. Рассчитан на 300 мест сезонного действия в летних домиках (IV гостиничный разряд). Работает с мая по ноябрь. В помещениях 2-, 3-, 4-местные номера. Имеются столовая на 100 мест (самообслуживание), спортивные площадки, стоянка для легковых автомобилей, камера хранения, почтовое отделение. Сберегательная касса, магазин находятся в Самарканде. Кемпинг обслуживает туристов всесоюзных и местных туристских маршрутов с организацией экскурсий. Туристы совершают экскурсии в Самарканд, горное урочище Агалык, прогулки по р. Зеравшан. Ближайшие музеи, кинотеатры, Дома культуры, стадионы расположены в Самарканде.

Адрес кемпинга: Узбекская ССР, Самаркандская область, Самаркандский район, кемпинг «Гульбог»; телефон: 3-77-58; проезд: от автовокзала Самарканда рейсовыми автобусами.

Туристская база «Ешлик». Создана в 1977 году, находится в пос. Агалык в 18 км от Самарканда, расположена в горном урочище на высоте около 1000 м над уровнем моря. Рассчитана на 237 мест в летних домиках (IV гостиничный разряд). Работает с мая по ноябрь. В помещениях 2-, 3-, 4-местные номера. Имеются столовая на 100 мест (самообслуживание), библиотека, спортивные площадки, бильярдная, пункт проката туристского инвентаря и снаряжения, медицинский пункт, стоянка для легковых автомобилей, камера хранения. Почта, сберегательная касса, магазин находятся в 2 км от турбазы. Турбаза обслуживает туристов всесоюзных и местных туристских маршрутов с организацией экскурсий и 1-дневных туристских прогулок. Туристы совершают экскурсии в Самарканд, сталактитовую пещеру «Амир-Темир». Ближайшие музеи, кинотеатры, Дома культуры, стадионы расположены в Самарканде.

Адрес турбазы: Узбекская ССР, Самаркандская область, Самаркандский район, пос. Агалык, турбаза «Ешлик»; проезд: от автовокзала Самарканда рейсовым автобусом до пос. Агалык.

Самаркандская туристская база. Создана в 1964 году, находится в Самарканде. Рассчитана на 90 мест круглогодичного действия в 2-этажном корпусе (III гостиничный разряд). Номера 2—6-местные без удобств. Имеются столовая на 90 мест (самообслуживание), туристский кабинет, спортивная площадка, пункт проката туристского инвентаря и снаряжения, медицинский пункт. Почта, сберегательная касса, магазин находятся в городе. Турбаза обслуживает туристов всесоюзных и местных туристских маршрутов с организацией экскурсий. Туристы совершают экскурсии по Самарканду и его музеям, посещают Регистан, мавзолеи Гур-Эмир, Шахи-Зинда, мечеть Биби-Ханум, обсерваторию Улугбека.

Адрес турбазы: Узбекская ССР, Самарканд, ул. Дагбитская, 33; телефон: 3-34-69; проезд: от ж.-д. вокзала рейсовым транспортом.

Ташкентская область

Ее территория расположена на северо-западной окраине Тянь-Шаня, в среднем течении Сыр-Дарьи, большей частью в пустынной зоне. Здесь находится столица Узбекистана — Ташкент. Это крупный индустриальный и культурный центр Средней Азии. В городе много промышленных предприятий, высших и средних учебных заведений, Академия наук Узбекской ССР. В 1966—1967 годах Ташкент пострадал от землетрясения. На помощь пришла вся страна, здесь развернулось большое строительство. Сейчас город хорошеет с каждым днем. Повсюду разбиты парки, скверы, цветники. Интересен ботанический сад, в котором представлена флора всех зон земного шара. В городе работают музеи, среди них музеи истории народов Узбекистана, изобразительных искусств и другие. К северо-востоку от Ташкента находится район Бостандыка, являющийся прекрасным местом отдыха и туризма. Среди курортов этой зоны выделяется высокогорный Чимган, расположенный у Большого Чимгана. Склоны гор покрыты зарослями грецкого ореха, тополя, акации, фруктовых деревьев. Высокие снежные вершины, живописные горные тропы, заросли кустарников производят незабываемое впечатление. Зима в Чимгане отличается обилием теплых солнечных дней и большим количеством снега, что создает прекрасные условия для занятий горнолыжным спортом. У самого выхода из Ферганской долины Сырдарьи раскинулся молодой город Бекабад. Возник на месте существовавшего ранее кишлака. Город расположен очень живописно.

В области работают 4 туристских учреждения.

Туристский комплекс «Сайхат». Создан в 1969 году, нахо-

дится в Ташкенте. Рассчитан на 305 мест круглогодичного действия в 5-этажном корпусе (II гостиничный разряд). Номера 2- и 3-местные со всеми удобствами. Имеются ресторан на 280 мест (обслуживают официанты), кафе, буфет, бар, лагманная, клуб, туристский кабинет, зал игровых автоматов, медицинский пункт, парикмахерская, междугородная телефонная связь, киоски «Союзпечать», «Сувениры», по продаже предметов первой необходимости, стоянка для легковых автомобилей, камера хранения, почта, баня. Оказываются услуги: глажение одежды, чистка обуви, продажа билетов в театры и кино, авиационных и железнодорожных билетов. Комплекс обслуживает туристов всесоюзных и местных туристских маршрутов с организацией экскурсий. Туристы совершают экскурсии по Ташкенту, с посещением музеев. Ближайшие музеи, театр, кинотеатры, Дома культуры, стадионы расположены в городе.

Адрес комплекса: 700176, Узбекская ССР, Ташкент, Луначарское шоссе, 115; телефон: 66-30-32; проезд: от аэропорта и ж.-д. вокзала рейсовым транспортом.

Туристская гостиница «Чимган». Создана в 1982 году, находится в 80 км от Ташкента, расположена на высоте 1670 м над уровнем моря. Рассчитана на 825 мест круглогодичного действия в трех 9-этажных корпусах. Номера 1-, 2-, 3-местные со всеми удобствами. Имеются ресторан на 370 мест (обслуживают официанты), буфет, туристский кабинет, библиотека с читальным залом, кинозал на 250 мест, танцевальная, спортивные и детские игровые площадки, пункт проката туристского инвентаря и снаряжения, медицинский пункт, парикмахерская, междугородная телефонная связь, киоск «Союзпечать», стоянка для легковых автомобилей. На горе Чимган находятся две канатные дороги для горнолыжного катания типа ВЛ-1000, шесть — типа ВЛ-200. Строится канатно-кресельная дорога. Оказываются услуги: глажение и ремонт одежды, ремонт и чистка обуви. Гостиница обслуживает туристов местных маршрутов с организацией 1-дневных туристских прогулок, 3—5-дневных пеших туристских походов, туристов-горнолыжников, а также туристов по семейным путевкам, родителей с детьми в возрасте от 7 лет, школьников. Туристы совершают экскурсии в Ташкент, на Чарвакский гидроузел, природоведческие экскурсии по окрестностям. Ближайшие музеи, театры, кинотеатры, Дома культуры, стадионы расположены в Ташкенте.

Адрес гостиницы: 702192, Узбекская ССР, Ташкентская область, Верхне-Чирчикский район, пос. Чимган; телефон: 1-46 через Газалкент; проезд: от Ташкента рейсовым автобусом Ташкент — Бричмула.

Туристская база «Фархад». Создана в 1974 году, находится в 6 км от Бекабада и в 180 км от Ташкента, расположена на левом берегу Фархадского водохранилища. Рассчитана на 120 мест сезонного действия, в том числе 60 мест в коттеджах (IV гостиничный разряд), 60 мест в палатках для размещения самодеятельных туристов. Работает с мая по октябрь. В помещениях 2- и 3-местные номера, в палатках проживают по 4 человека. Имеются столовая на 80 мест (самообслуживание), туристский кабинет, библиотека, летний кинотеатр, танцевальная и спортивная площадки, оборудованный пляж, лодочная станция, медицинский пункт, киоск «Союзпечать», камера хранения. Почта, сберегательная касса, магазин находится в Бекабаде. Турбаза обслуживает туристов местных туристских маршрутов с организацией экскурсий и 1-дневных туристских прогулок. Туристы совершают экскурсии по Бекабаду, в Ленинабад.

Адрес турбазы: 702900, Узбекская ССР, Ташкентская область, Бекабад, турбаза «Фархад»; телефон: 29-88; проезд: из Ташкента от автостанции Самарканд автобусом Ташкент — Бекабад, далее автобусом Бекабад — Пау.

Туристская база «Янгиабад». Создана в 1974 году, находится недалеко от Янгиабада и 110 км от Ташкента, расположена на высоте 1 500 м над уровнем моря в живописном ущелье юго-восточных отрогов Чаткальского хребта, который является южной оконечностью Западного Тянь-Шаня. Рассчитана на 265 мест круглогодичного действия в 3-этажных корпусах (III гостиничный разряд). Номера 2-, 3-, 4-местные. Имеются столовая на 100 мест (самообслуживание), буфет, клуб с кинозалом на 200 мест, туристский кабинет, библиотека с читальным залом, пункт проката туристского инвентаря и снаряжения, медицинский пункт. Турбаза обслуживает туристов местных туристских маршрутов с организацией экскурсий, 1-дневных прогулок, 3—5-дневных пеших походов.

Адрес турбазы: 702520, Узбекская ССР, Ташкентская область, Янгиабад, турбаза «Янгиабад»; телефон: 7-43, 9-40; проезд: от ж.-д. ст. Ангрен рейсовым автобусом.

Ферганская область

Расположена в южной части Ферганской долины между Сырдарьей на севере и подножием Алтайского хребта на юге. Ее главный город Фергана — крупный индустриальный и культурный центр. Через центральную часть города протекает Маргилсай — продолжение горной р. Шахимардан. Чистый горный воздух, обилие воды и зелени создают прекрасные условия для отдыха. В городе много парков и садов. В 55 км от Ферганы, в северных предгорьях Алайского хребта, находится курортный

пос. Хамзаабад (бывший Шахимардан). Свое название он получил в память убитого здесь в 1929 году религиозными фанатиками узбекского писателя, основоположника узбекской драматургии Хамзы Хакимзаде Ниязи.

Здесь расположены 2 туристских учреждения.

Туристская гостиница «Дустлик». Создана в 1978 году, находится в Фергане. Рассчитана на 331 место круглогодичного действия в 5-этажном корпусе (II гостиничный разряд). Номера 1-, 2-, 3-местные со всеми удобствами. Имеются ресторан на 228 посадочных мест, бар, туристский кабинет, библиотека, киноконцертный зал на 250 мест, зал игровых автоматов, парикмахерская, междугородная телефонная связь, киоск «Союзпечать». Оказываются услуги: глажение одежды, чистка обуви, продажа билетов в театры и кино, авиационных и железнодорожных билетов.

Туристы совершают экскурсии по Фергане, в Коканд и пос. Хамзаабад.

Адрес гостиницы: 712030, Узбекская ССР, Фергана, ул. Фрунзе, 30, тургостиница «Дустлик»; телефон: 4-88-01; проезд: от аэропорта и ж.-д. вокзала рейсовым транспортом.

Туристская база «Шахимардан». Создана в 1967 году, находится в пос. Хамзаабад в 55 км от Ферганы, расположена в предгорьях Памиро-Алая. Рассчитана на 300 мест сезонного действия в летних домиках (IV гостиничный разряд). Работает с мая по октябрь. В помещениях 2—4-местные номера. Имеются столовая на 150 мест (самообслуживание), туристский кабинет, библиотека, летний кинотеатр, танцевальная и спортивные площадки, пункт проката туристского инвентаря и снаряжения, киоски «Союзпечать», «Сувениры», камера хранения. Турбаза обслуживает туристов местных туристских маршрутов с организацией 1-дневных туристских прогулок, многодневных пеших туристских походов, а также школьников, самодеятельных туристов (при наличии свободных мест). Туристы совершают экскурсии по Хамзаабаду, в музей Хамзы Хакимзаде, к оз. Голубое и Зеленое. Ближайшие музеи, кинотеатры, Дома культуры, стадионы расположены в Фергане.

Адрес турбазы: 712000, Узбекская ССР, Ферганский район, пос. Хамзаабад, турбаза «Шахимардан»; телефоны: 6-15, 6-55; проезд: от Ферганы рейсовыми автобусами.

Хорезмская область

Территория области раскинулась на северо-западе Узбекистана на левобережье Амударьи в ее нижнем течении в пустынной зоне. Главный город Ургенч — крупный промышленный и куль-

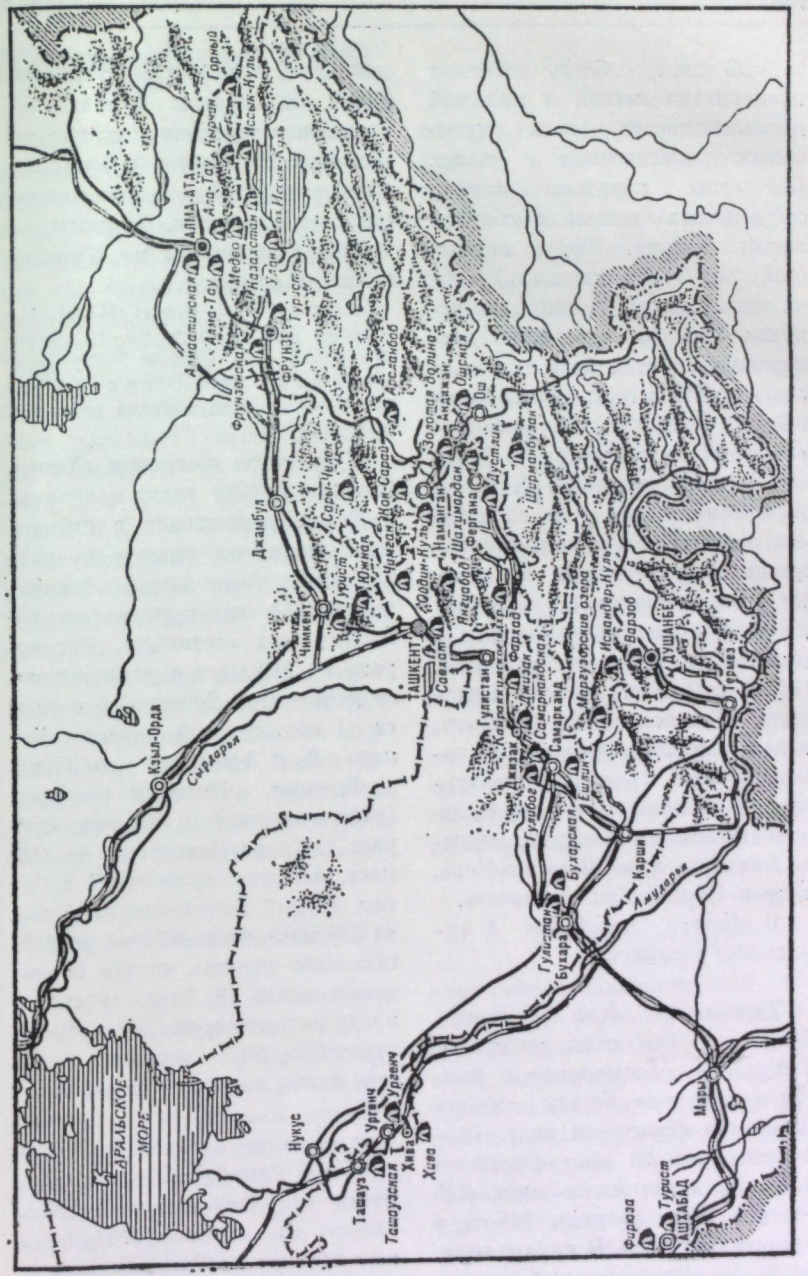

Схема размещения туристских объектов в республиках Средней Азии.

турный центр. Здесь работают предприятия легкой и пищевой промышленности, есть музыкально-драматический театр. Построены кварталы новых, современных жилых и общественных зданий. Город хорошо озеленен. В окрестностях Ургенча много исторических памятников. Туристы совершают экскурсии по местам боев за Советскую власть в годы гражданской войны, посещают хлопководческие колхозы и совхозы. В 30 км от Ургенча находится Хива — город-заповедник. Своеобразие его заключается в том, что памятники архитектуры составляют здесь целостный ансамбль, дающий полное представление о древнем среднеазиатском городе. Самая старая его часть — Ичан-кала, объявленная государственным историко-архитектурным заповедником. Среди архитектурных памятников выделяются мавзолей Пахлаван-Махмуда, медресе Аллакули-Хана, Шергази-Хана, дворец Нуруллабая, Ак-мечеть.

В области действуют 2 туристских хозяйства.

Туристская база «Ургенч». Создана в 1967 году, находится в Ургенче, расположена в центре города на берегу канала Шават во фруктовом саду. Рассчитана на 90 мест сезонного действия в летних домиках (IV гостиничный разряд). Работает с мая по октябрь. В помещениях 2-, 3-, 5-местные номера. Имеются кафе на 80 мест (самообслуживание), буфет, туристский кабинет, бильярдная. Турбаза обслуживает туристов местных туристских маршрутов с организацией экскурсий и 1-дневных туристских прогулок. Туристы совершают экскурсии по Ургенчу, в Хиву и ее музеи.

Адрес турбазы: 740001, Узбекская ССР, Ургенч, ул. Коммунистическая, 26, турбаза «Ургенч»; телефон: 5-53-64; проезд: от аэропорта и ж.-д. вокзала рейсовым транспортом.

Туристская гостиница «Хива». Создана в 1978 году, находится в Хиве, расположена в старинном кирпичном здании медресе Мухаммед Амин-хана, построенном в 1853 году и реконструированном под гостиницу. Рассчитана на 210 мест круглогодичного действия в 2-этажном корпусе (I гостиничный разряд). Номера 2- и 3-местные со всеми удобствами. Имеются ресторан (расположенный в здании медресе Матн яз Деванбеги) на 220 мест, чайхана, туристский кабинет, летний кинокоцертный зал на 500 мест. Оказываются услуги: глаженне одежды, чистка обуви, вызов такси. В 3 км от гостиницы находится оз. Шоркуль — городская зона отдыха. Здесь есть пляж, лодочная станция.

Адрес гостиницы: 741400, Узбекская ССР, Хорезмская область, Хива, ул. Бухарская, гостиница «Хива»; телефоны: 27-75, 31-03; проезд: от аэропорта или ж.-д. вокзала Ургенча рейсовым транспортом.

Казахская ССР

Одна из крупнейших по территории республик Советского Союза — Казахская ССР раскинулась на тысячи километров от низовьев Волги на западе до Алтая на востоке и от Западно-Сибирской низменности на севере до хребтов Тянь-Шаня на юге.

Краем несметных природных богатств и контрастов справедливо называют землю казахов. Здесь встречаются суровая Сибирь и знойная Средняя Азия, горная тайга и безбрежные пустыни, обширные низменности и мощные горные хребты. Недра Казахстана богаты полезными ископаемыми.

В глубь веков уходит история этого края: археологические раскопки обнаружили стоянки первобытного человека эпохи каменного века. Как память о древних государственных образованиях в Казахстане сохранились многочисленные архитектурные и исторические достопримечательности.

Неузнаваемо изменился этот край за годы Советской власти. Промышленная продукция Казахстана известна не только в нашей стране, но и за рубежом. Это одна из крупнейших житниц Советского Союза.

Казахская ССР с ее удивительными природными контрастами, славной историей и самобытной культурой представляет все возрастающий интерес для туристов.

В республике работают 17 туристских учреждений. Кроме того, Казахский республиканский совет по туризму и экскурсиям имеет для обслуживания туристов, путешествующих из Алма-Аты в Киргизию, к берегам высокогорного оз. Иссык-Куль, туристскую базу «Казахстан».

Алма-Атинская область

Расположена на востоке республики. Природа ее разнообразна. На юге — горы Заилийского Алатау, на севере — бурая пустыня с высохшими руслами речек и желтыми пятнами песков. Здесь находится оз. Балхаш, третье по величине после Каспия и Арала.

Алма-Атинская область — один из важнейших экономических районов Казахской ССР. Она выделяется развитой горнодобывающей промышленностью, химией, машиностроением, мощной строительной индустрией, пищевой и легкой промышленностью.

Плодородные почвы, обилие солнечного света и тепла, наличие обширных пастбищ способствуют развитию в области разнообразных отраслей сельского

хозяйства. Капчагайское водохранилище и оз. Балхаш являются важными рыбопромысловыми районами.

Столица области, Алма-Ата, раскинулась на склонах Заилийского Алатау на высоте 650—950 м над уровнем моря. На север от города протянулись широкие степи, постепенно снижающиеся к р. Или и оз. Балхаш. Величественные горные хребты вплотную подходят с юга, образуя красивую панораму. Алма-Ату называют городом-садом. Прямые, широкие улицы обсажены тополями, липами, клепом, дубом, фруктовыми деревьями и декоративным кустарником. В городе много парков и скверов.

Это крупный экономический и культурный центр. На одной из самых красивых улиц — Коммунистическом проспекте — выросли здания современной архитектуры: Дом политпросвещения, Дом Советов, Русский театр драмы, библиотека имени А. С. Пушкина. Живописны окрестности столицы, особенно в ущельях рек Малой и Большой Алмаатинки. На высоте 1 680 м над уровнем моря расположен Алма-Атинский высокогорный каток, где проводятся всесоюзные и международные соревнования конькобежцев. Несколько выше него с помощью грандиозных искусственных взрывов была создана огромная противоселевая плотина. Она надежно защищает столицу Казахстана от разрушений, которые несут с собой грязекаменные потоки, стекающие вниз по горным ущельям.

Из Алма-Аты можно совершить самые разнообразные путешествия к горным озерам, ледникам, перевалам, по живописным ущельям. Много экскурсионных объектов в самом городе: ВДНХ Казахской ССР, Центральный музей Казахстана, картинная галерея имени Шевченко, ботанический сад, зоопарк, Центральный парк культуры и отдыха имени Горького с детской железной дорогой «Малый Турксиб», здание Дома правительства с красивой площадью Цветов и фонтанами перед ним.

В настоящее время в Алма-Атинской области имеются 4 туристских хозяйства.

Туристская гостиница «Ала-Тау». Создана в 1974 году, находится в Алма-Ате, расположена на центральном проспекте города. Рассчитана на 870 мест круглогодичного действия в 9-этажном корпусе (I гостиничный разряд). Номера 1-, 2-, 3-местные со всеми удобствами. Имеются ресторан на 550 мест, буфет, бар, туристский кабинет, кинокопцертный зал, зал игровых автоматов, парикмахерская, междугородная телефонная связь, киоски «Союзпечать», «Сувениры», по продаже предметов первой необходимости, стоянка для легковых автомобилей, камера хранения. Оказываются услуги: глажение и ремонт одежды, ремонт и чистка обуви, срочная стирка и химчистка, вызов такси, продажа билетов в театры и кино, железнодорожных и авиационных билетов. Почта, сберегательная касса находятся в здании гостиницы. Гостиница обслуживает туристов всесоюзных и местных туристских маршрутов с организацией экскурсий, а также родителей с детьми в возрасте от 7 лет, школьников. Туристы совершают экскурсии по Алма-Ате, ее музеям, выставкам.

Адрес гостиницы: 480051, Казахская ССР, Алма-Ата, пр. Ленина, 105, тургостиница «Ала-Тау»; телефоны: 61-88-64, 61-88-72; проезд: от аэропорта и ж.-д. вокзала рейсовым транспортом.

Алма-Атинская туристская база. Создана в 1974 году, находится в Алма-Ате, расположена в зоне садов пригородного совхоза «Горный гигант». Рассчитана на 210 мест, в том числе 100 мест круглогодичного действия в 2-этажном корпусе (III гостиничный разряд) и 110 мест сезонного действия в летних домиках (IV гостиничный разряд). Сезонная сеть работает с мая по октябрь. Номера в корпусе 3—6-местные, в помещениях сезонного действия 3-местные. Имеются столовая на 120 мест (самообслуживание), буфет, телевизионная комната, туристский кабинет, библиотека с читальным залом, танцевальная и спортивная площадки, пункт проката туристского инвентаря и снаряжения, медицинский пункт, камера хранения. Почта находится в 300 м от турбазы. Турбаза обслуживает туристов всесоюзных и местных маршрутов с организацией экскурсий, 1-дневных туристских прогулок, а также родителей с детьми в возрасте от 7 лет, школьников. Оказываются услуги: стирка белья и глажение одежды. Туристы совершают экскурсии в Алма-Ату, ее музеи, на ледовый стадион «Медео», противоселевую плотину. Ближайшие музеи, театр, кинотеатры, филармония, Дома культуры, стадионы расположены в городе.

Турбаза имеет приют *«Горный»*. Расположен в 270 км от Алма-Аты на высоте 2 400 м над уровнем моря на берегу горной р. Кар-Кара. Рассчитан на 100 мест сезонного действия в летних домиках. Электрифицирован и радиофицирован, установлены газовые плиты. Ближайший населенный пункт — райцентр Кегень в 75 км.

Адрес турбазы: 480206, Казахская ССР, Алма-Ата, ул. Митина, 5, Алма-Атинская турбаза; телефон: 62-05-61, 62-00-01; проезд: от аэропорта и ж.-д. вокзала рейсовым транспортом.

Туристская база «Алма-Тау». Создана в 1972 году, находится в 25 км от Алма-Аты, расположена в одном из живописных уголков Заилийского Алатау — ущелье Котур-Булак в зоне хвойных лесов на высоте 1 850 м над уровнем моря. Рассчитана на 410 мест, в том числе 210 мест круг-

логодичного действия в 2-этажных корпусах (III гостиничный разряд) и 200 мест сезонного действия в летних домиках (IV гостиничный разряд). Сезонная сеть работает с июня по сентябрь. Номера без удобств, в корпусах 3- и 4-местные, в помещениях сезонного действия 2- и 3-местные номера. Имеются столовая на 300 мест (самообслуживание), бар, туристский кабинет, библиотека, танцевальная и спортивные площадки, кинозал, пункт проката туристского инвентаря и снаряжения, медицинский пункт, киоск «Союзпечать», камера хранения. Оказываются услуги: стирка белья и глажение одежды, продажа железнодорожных и авиационных билетов. Почта находится в 3 км от турбазы. Турбаза обслуживает туристов всесоюзных и местных туристских маршрутов с организацией 1-дневных туристских прогулок, 7-дневных пеших походов по ущельям и перевалам Заилийского Алатау. В 500 м от турбазы находится склон, где проложены горнолыжные трассы, установлен подъемник. Туристы совершают экскурсии в Алма-Ату. Ближайшие музеи, театр, кинотеатры, филармония, стадионы расположены в Алма-Ате.

Адрес турбазы: 483310, Казахская ССР, Алма-Атинская область, Талгарский район, п/о Горный садовод, турбаза «Алма-Тау»; телефон: 9-12-10; проезд: от аэропорта и ж.-д. вокзала рейсовыми автобусами.

Туристская гостиница «Медео». Создана в 1974 году, находится в 150 м от всемирно известного катка «Медео», расположена на высоте 1 695 м над уровнем моря в зоне хвойного леса с преобладанием тянь-шанской ели. Рассчитана на 344 места круглогодичного действия в 4-этажном корпусе (высший «Б» гостиничный разряд). Номера 1- и 2-местные со всеми удобствами. Имеются ресторан на 450 мест, буфеты, бары, библиотека, кинозал, каминный зал, танцевальная и спортивные площадки, зал игровых автоматов, камера хранения, пункт проката туристского инвентаря и снаряжения, медицинский пункт, парикмахерская, междугородная телефонная связь, киоски «Союзпечать», «Сувениры», по продаже предметов первой необходимости, стоянка для легковых автомобилей. Оказываются услуги: глажение и ремонт одежды, ремонт и чистка обуви, срочная стирка и химчистка, вызов такси, продажа билетов в театры и кино, железнодорожных и авиационных билетов. Туристская гостиница обслуживает туристов и местных туристских маршрутов с организацией 1-дневных туристских прогулок, многодневных пеших туристских походов, а также туристов по семейным путевкам, родителей с детьми в возрасте от 12 лет. Туристы совершают экскурсии к противоселевой плотине, по спортивному комплексу «Медео», на горнолыжную базу «Чимбулак», к водопаду Горельник, в Алма-Ату, прогулки и походы по ущельям Бутаковскому, Левый Талгар, Мало-Алмаатинскому, Большому Алмаатинскому, ледникам Туюк-Су, Туристов. Ближайшие музеи, театр, кинотеатры, филармония, Дома культуры, стадионы расположены в Алма-Ате.

Адрес гостиницы: 480101, Казахская ССР, Мало-Алмаатинское ущелье, туркомплекс «Медео»; телефон: 68-87-52, 68-81-49; проезд: от аэропорта и ж.-д. вокзала Алма-Аты рейсовым транспортом.

Актюбинская область

Находится на северо-западе Казахской ССР. Территория области представляет собой сравнительно высокую холмистую равнину. В центре области — горы Мугоджары, естественное продолжение гор Южного Урала. К востоку от них расположено Тургайское плато, к югу и западу — массивы бугристых песков — Прнаральских Каракумов, Больших и Малых Барсуков. Климат области характеризуется жарким, преимущественно сухим летом и сильными холодами зимой.

В области добываются хромитовые и никелевые руды, нефть, развито производство удобрений. Сельское хозяйство специализируется на животноводстве.

Центр области — Актюбинск. Это крупный индустриальный город, предприятия которого вырабатывают продукцию химического производства, рентгеноаппаратуру, стабилизаторы, запасные части для сельскохозяйственных машин. Действуют мукомольный комбинат, мясокомбинат и другие предприятия по переработке сельскохозяйственного сырья. В Актюбинске имеются учебные институты, техникумы и училища, а также краеведческий музей и музей знатного просовода Чинганака Берсиева. За годы Советской власти город сильно вырос и благоустроился.

Здесь работает 1 туристское учреждение.

Туристская гостиница «Космос». Создана в 1980 году, находится в Актюбинске. Рассчитана на 300 мест круглогодичного действия в корпусе (I гостиничный разряд). Номера 2- и 3-местные со всеми удобствами. Имеются ресторан на 300 мест (обслуживают официанты), буфет, киноконцертный зал, бильярдная, парикмахерская, междугородная телефонная связь, киоск «Союзпечать». Оказываются услуги: глажение одежды, чистка обуви, вызов такси, продажа билетов в театры и кино, железнодорожных и авиационных билетов. Гостиница обслуживает туристов местных туристских маршрутов с организацией 1-дневных туристских прогулок и экскурсий. Туристы

совершают экскурсии по Актюбинску.

Адрес гостиницы: 463617, Казахская ССР, Актюбинск, Ленинский пр., 60, тургостиница «Космос»; проезд: от аэропорта и ж.-д. вокзала рейсовым транспортом.

Восточно-Казахстанская область

Расположена на северо-востоке республики. С юго-востока на северо-запад ее пересекает Иртыш, на правобережье которого поднимаются горы Западного Алтая. По левобережью Иртыша протянулись невысокие Колбинские горы. На юго-востоке области возвышаются заснеженные хребты Тарбагатая. Между ними и Южным Алтаем находится обширная Зайсанская котловина.

В центральной части Зайсанской котловины лежит единственное в Казахстане проточное озеро — Зайсан. Со строительством гидростанции оно превратилось в обширное Бухтарминское водохранилище. Длина его 600 км, ширина местами до 30 км. Главное богатство области — ее гидроресурсы. Запасы гидроэнергии составляют более половины всех гидроэнергоресурсов республики. Полезные ископаемые представлены полиметаллическими рудами.

Усть-Каменогорск, областной центр, вполне оправдывает свое название. Он расположен в предгорной котловине, там, где Иртыш и его приток Ульба вырываются из скалистых гор и выходят на равнину. Основанный в 1720 году как крепость для защиты юго-восточных границ Российской империи, сейчас это крупный промышленный и культурный центр области. Крупнейшим предприятием города является Усть-Каменогорский свинцово-цинковый комбинат имени В. И. Ленина.

Интересно посетить город горняков, металлургов, строителей, значительный промышленный центр Восточно-Казахстанской области — Лениногорск, совершить путешествие на теплоходе по Бухтарминскому водохранилищу.

В области работают 2 туристские базы.

Туристская база «Алтайская бухта». Создана в 1973 году, находится в 120 км от Усть-Каменогорска на берегу Бухтарминского водохранилища, расположена на Колбинском нагорье на высоте 500 м над уровнем моря. Рассчитана на 450 мест сезонного действия в корпусах и летних домиках (III и IV гостиничный разряд). Работает с июня по сентябрь. В помещениях 2- и 3-местные номера. Имеются столовая на 250 мест (обслуживают официанты), клуб, киновал, спортивные площадки, бильярдная, оборудованный пляж, лодочная станция, медицинский пункт, парикмахерская, киоск «Сувениры», камера хранения. Турбаза обслуживает туристов местных туристских маршрутов с организацией 1-дневных туристских прогулок, 9—14-дневных пеших, водных туристских походов к оз. Маркаколь, подножию Белухи, на плотах по р. Бухтарме, в том числе II категории сложности, а также туристов по семейным путевкам, родителей с детьми в возрасте от 7 лет, школьников, учащуюся молодежь. Ближайшие музеи, кинотеатры, Дома культуры, стадионы расположены в Усть-Каменогорске.

Адрес турбазы: 493643, Казахская ССР, Восточно-Казахстанская область, Серебрянский район, п/о Сажаевка, турбаза «Алтайская бухта»; телефон: 2-48-67 (через Серебрянск); проезд: от ж.-д. вокзала Усть-Каменогорска поездом, от речного вокзала «Ракетой».

Туристская гостиница «Турист». Создана в 1976 году, находится в Усть-Каменогорске. Рассчитана на 259 мест круглогодичного действия в 5-этажном корпусе (II гостиничный разряд). Номера 2- и 3-местные со всеми удобствами. Имеются ресторан на 280 мест, туристский кабинет, кинозал, междугородная телефонная связь, стоянка для легковых автомобилей, камера хранения. Киоск «Союзпечать» находится рядом с гостиницей. Оказываются услуги: ремонт и глаженье одежды, ремонт и чистка обуви, стирка белья, вызов такси, прокат предметов культурно-бытового назначения. Гостиница обслуживает туристов местных туристских маршрутов с организацией экскурсий, конного туристского похода.

Адрес гостиницы: 492018, Казахская ССР, Усть-Каменогорск, ул. Новошкольная, 9, тургостиница «Турист»; телефон: 4-29-98, 4-16-12; проезд: от аэропорта и ж.-д. вокзала рейсовым транспортом.

Карагандинская область

Карагандинская область находится в центральной части Казахстана. Желтоватая полупустыня, покрытая невысокими холмами, грядами и увалами с пологими впадинами, заполненными озерами — это Казахский мелкосопочник, большую часть которого занимает Карагандинская область. Сказочно богаты ее недра. Это один из крупнейших индустриальных районов нашей страны.

Климат области суровый: с жестокими морозами и ураганными ветрами зимой, жарой и пыльными бурями летом.

Административный центр области — город Караганда. Состоит из нескольких десятков жилых массивов, значительно отдаленных друг от друга. Наиболее красивая часть — Новый город, заложенный среди сопок, опоясанный большим лесозащитным массивом. Для него харак-

терны широкие проспекты и бульвары, многоэтажные здания, парки и скверы. Вокруг Караганды выросло целое созвездие промышленных городов, первым из которых является Темиртау. В 204 км к юго-востоку от Караганды у подножия невысоких Каркаралинских гор находится Каркаралинск. Поражает необычная для этого выжженного солнцем места живописность окрестностей города — причудливые горы, скалы, озера, сосны, березы. Здесь легко подниматься по горным тропинкам, совершать длительные туристские походы по горам, высота которых не превышает 1 400 м над уровнем моря. Много в этих местах больших и малых озер, ущелий, полян, вершин.

В области действуют 2 туристских учреждения.

Туристская база «Каркаралинская». Создана в 1961 году, находится в 3,5 км от Каркаралинска, расположена в сосновом лесу в 1 км от озера. Рассчитана на 300 мест сезонного действия, в том числе 200 мест в летних домиках (IV гостиничный разряд) и 100 мест в палатках для размещения самодеятельных туристов. Работает с июня по сентябрь. В помещениях 2-местные номера, в палатках проживают по 4 человека. Имеются столовая на 240 мест (самообслуживание), кафе, клуб, туристский кабинет, библиотека, танцевальная, спортивная и детская игровая площадки, пункт проката туристского инвентаря и снаряжения, медицинский пункт, камера хранения, стоянка для легковых автомобилей.

Турбаза обслуживает туристов местных туристских маршрутов с организацией 1-дневных туристских прогулок, 8—10-дневных пеших туристских походов, в том числе I категории сложности, а также родителей с детьми в возрасте от 7 лет. Туристы совершают экскурсии по Каркаралинску, в музей Героя Советского Союза Н. Абдирова, посещают оз. Пашенное, бассейн и Шайтанкуль, пещеру первобытного человека.

Адрес турбазы: 472610, Казахская ССР, Карагандинская область, Каркаралинский район, турбаза «Каркаралинская»; телефон: 3-31-51; проезд: из Караганды до Каркаралинска рейсовыми автобусами.

Туристская гостиница «Турист». Создана в 1974 году, находится в Караганде. Рассчитана на 263 места круглогодичного действия в 5-этажном корпусе (I гостиничный разряд). Номера 2- и 3-местные со всеми удобствами. Имеются ресторан на 240 мест, буфет, бар, кинозал, спортивная площадка, зал игровых автоматов, парикмахерская, камера хранения, междугородная телефонная связь, киоски «Союзпечать», «Сувениры», по продаже предметов первой необходимости. Оказываются услуги: глажение и ремонт одежды, ремонт и чистка обуви, срочная стирка и химчистка, вызов такси, продажа билетов в театры и кино. Гостиница обслуживает туристов местных туристских маршрутов, а также туристов по семейным путевкам, родителей с детьми в возрасте от 7 лет. Туристы совершают экскурсии по городу, в историко-краеведческий музей, посещают кинотеатры.

Адрес гостиницы: 470065, Казахская ССР, Караганда, 86-й квартал, тургостиница «Турист»; телефон: 51-20-02; проезд: от ж.-д. вокзала рейсовым транспортом.

Кокчетавская область

Среди интересных и живописных уголков природы, которыми богата Кокчетавская область, любителей путешествий привлекает район курорта Боровое, расположенный в 70 км к юго-востоку от Кокчетава. Это настоящий горно-озерно-лесной край, совершенно непохожий на окружающие его степи. Здесь много красивых, больших и малых озер, окруженных горами. Горы и межгорные пространства сплошь покрыты лесами, в основном сосновыми с примесью березы и осины. Особенно хороши оз. Щучье, Боровое, Большое и Малое Чебачье, Лебединое, Лебяжье, Котыркуль. Горный рельеф, обилие озер и лесов оказывают определенное воздействие на местный микроклимат. Летом не бывает такой жары, как на равнине, в степях, и осадков выпадает больше.

Областной центр Кокчетав расположен на берегу большого полупресного озера Копа. Рост этого города связан с освоением целины и промышленным строительством в 60-е годы, когда через Кокчетав прошла Среднесибирская магистраль.

Из промышленных предприятий выделяются заводы: приборостроительный и кислородно-дыхательной аппаратуры.

В Кокчетаве начал свою революционную деятельность В. В. Куйбышев. Сейчас в доме, где жила его семья, создан мемориальный музей. Есть в городе историко-краеведческий музей.

В области находится 1 туристская база.

Туристская база «Золотой бор». Создана в 1965 году, находится в 70 км от Кокчетава. Рассчитана на 510 мест, в том числе 100 мест круглогодичного действия в 2-этажном корпусе (III гостиничный разряд) и 410 мест сезонного действия в летних домиках (IV гостиничный разряд). Сезонная сеть работает с июня по сентябрь. В корпусе 3- и 4-местные номера без удобств, в помещениях сезонного действия 2- и 3-местные номера. Имеются столовая на 170 мест (самообслуживание), буфет, туристский кабинет, библиотека, телевизионная комната, спортивные и детские игровые площадки, пляж, пункт проката туристского ин-

вентаря и снаряжения, камера хранения. Турбаза обслуживает туристов местных туристских маршрутов с организацией 1-дневных туристских прогулок, 3—5-дневных пеших, водных туристских походов, а также родителей с детьми в возрасте от 7 лет. Туристы совершают экскурсии по курорту, в Кокчетав. Ближайшие музеи, кинотеатр, Дома культуры, стадион расположены в Кокчетаве.

Адрес турбазы: 476410, Казахская ССР, Кокчетавская область, Щучинск, турбаза «Золотой бор»; телефон: 9-01-51; проезд: от ж.-д. ст. «Курорт Боровое» рейсовым автобусом.

Кустанайская область

На западе Северного Казахстана раскинулась территория Кустанайской области. Ее экономику определяют наличие здесь плодородных земель и разнообразных полезных ископаемых, прежде всего железной руды. В безлюдных ранее местах поднялись индустриальные города и поселки. Город Рудный, находящийся в 45 км от Кустаная, своим ростом обязан Соколовско-Сарбайскому горно-обогатительному комбинату — одному из крупных в нашей стране. Освоение целинных и залежных земель коренным образом изменило облик края, основное богатство которого сегодня — хлеб.

Центр области, Кустанай, стоит на берегу реки Тобол. Основанный в 1879 году и существовавший в дореволюционный период в основном как торговый пункт, он вырос за годы Советской власти в крупный промышленный и культурный центр. Город благоустраивается, сооружаются новые жилые дома, общественные здания, на площадях и улицах много парков и скверов. В городе есть краеведческий и геологический музеи, работают драматический театр, филармония.

В области действуют 2 туристских учреждения.

Туристская база «Лесная». Создана в 1969 году, находится в 35 км от Кустаная, расположена на берегу искусственного водоема в лиственном лесу, славящемся обилием ягод и грибов. Рассчитана на 400 мест сезонного действия, в том числе 340 мест в корпусе и летних домиках (IV гостиничный разряд) и 60 мест в палатках для размещения самодеятельных туристов. Работает с июня по август. Номера в корпусе 2- и 3-местные, в домиках 3- и 4-местные. В палатках проживают по 4 человека. Имеются столовая на 240 мест (самообслуживание), буфет, клуб, спортивные и детские игровые площадки, оборудованный пляж, лодочная станция, пункт проката туристского инвентаря и снаряжения, медицинский пункт, стоянка для легковых автомобилей. Турбаза обслуживает туристов местных туристских маршрутов с организацией 1-дневных туристских прогулок, 4—6-дневных пеших туристских походов, а также туристов по семейным путевкам, родителей с детьми в возрасте от 7 лет, школьников. Туристы совершают природоведческие экскурсии по окрестностям турбазы, а также в Кустанай, Рудный.

Адрес турбазы: 458051, Казахская ССР, Кустанайская область, пос. Щербаковка, турбаза «Лесная»; телефон: 6-71-97; проезд: от Кустаная по Урицкой трассе автобусом Кустанай — Сатай.

Туристская гостиница «Турист». Создана в 1974 году, находится в Кустанае. Рассчитана на 328 мест круглогодичного действия в 5-этажном корпусе (II гостиничный разряд). Номера 2- и 3-местные со всеми удобствами. Имеются ресторан на 200 мест, кинокоцертный зал, парикмахерская, междугородная телефонная связь, киоски «Союзпечать», «Сувениры», по продаже предметов первой необходимости, стоянка для легковых автомобилей. Оказываются услуги: ремонт и глаженье одежды, ремонт и чистка обуви, стирка белья, вызов такси. Гостиница обслуживает туристов местных туристских маршрутов с организацией экскурсий, а также туристов по семейным путевкам, родителей с детьми в возрасте от 5 лет, школьников. Туристы совершают экскурсии по Кустанаю, в Рудный, железорудные карьеры Соколовско-Сарбайского комбината, на крупные предприятия Кустаная. Ближайшие музеи, кинотеатры, Дома культуры, стадионы расположены в Кустанае.

Адрес гостиницы: 458051, Казахская ССР, Кустанай, ул. Советская, 72, тургостиница «Турист»; телефон: 4-49-04, 4-59-53; проезд: от ж.-д. вокзала рейсовым транспортом.

Павлодарская область

Расположена на северо-востоке Казахстана по среднему течению Иртыша. Основную часть ее территории составляет Прииртышская равнина. Только на юго-западе появляются отроги Казахского мелкосопочника — Баянаульские горы. Высота их достигает 500—1 000 м, главная вершина — Акпет (1 027 м).

В природном отношении этот район выгодно отличается от остальных равнинных местностей области. Прелесть здешних мест — сосновые леса с примесью березы, озера в межсопочных понижениях и напоенный ароматом хвои чистый горный воздух. Летом здесь нет изнурительной жары, а зимой морозы и северные ветры слабее, чем в соседних местностях. Все

это благоприятствует хорошему отдыху.

Областной центр Павлодар — один из старейших городов Северного Казахстана (основан в 1720 году). В Павлодаре создано много промышленных предприятий, имеются высшие, средние специальные учебные заведения, театр, областной музей изобразительного искусства и историко-краеведческий музей им. Г. Н. Потанина.

В области работает 1 туристская база.

Туристская база «Баянаул». Создана в 1962 году, находится в 12 км от пос. Баянаул и в 240 км от Павлодара, расположена на берегу оз. Жасыбай. Рассчитана на 240 мест сезонного действия в корпусах и деревянных коттеджах (IV гостиничный разряд). Работает с июня по сентябрь. Номера в корпусах 3- и 4-местные, в коттеджах 2-местные. Имеются столовая на 120 мест (самообслуживание), туристский кабинет, библиотека, танцевальная, спортивные и детская игровая площадки, зал игровых автоматов, лодочная станция, пункт проката туристского снаряжения и инвентаря, медицинский пункт, междугородная телефонная связь, киоск «Союзпечать», стоянка для легковых автомобилей, коппопрокатный пункт.

Турбаза обслуживает туристов местных маршрутов с организацией 1- и 2-дневных туристских прогулок к оз. Торайгыр, 8-дневного пешего туристского похода по живописным окрестностям пос. Баянаула, а также туристов по семейным путевкам, родителей с детьми в возрасте от 7 лет.

Адрес турбазы: 638730, Казахская ССР, Павлодарская область, пос. Баянаул, турбаза; телефон: 2-21; проезд: до ж.-д. ст. Экибастуз, далее до пос. Баянаул рейсовым автобусом, в дни заездов до турбазы курсируют автобусы.

Уральская область

Уральская область расположена на северо-западе Казахской ССР. Север ее занимает Подуральское плато, которое к югу переходит в Прикаспийскую низменность. На востоке находятся песчаные гряды, чередующиеся с долинообразными понижениями, в которых, окруженные знойной пустыней, растут сосны, белая акация и другие деревья — здесь близко к поверхности подходят грунтовые воды.

Главная водная магистраль — р. Урал. Хозяйственное значение ее велико — она дает питьевую воду городам и поселкам, служит основным источником орошения, славится рыбными богатствами, используется для перевозки грузов и пассажиров.

Областной центр Уральск расположен на правом берегу р. Урал, там, где она меняет свое направление с западного на южное. Это старейший город Казахстана, в 1963 году он отметил свое 350-летие. Здесь сохранились памятные места, связанные с именем Е. Пугачева. Современный Уральск — крупный промышленный и культурный центр. Здесь находятся драматический театр, педагогический и сельскохозяйственный институты. Город красиво спланирован и озеленен. Одним из достопримечательных мест Уральской области является оз. Шалкар, находящееся к югу от города, на левобережье р. Урал. Оно богато рыбой. В камышовых зарослях, окружающих озеро, обилие уток. Юго-западнее оз. Шалкар на правом берегу р. Урал расположен г. Чапаев, где погиб легендарный начдив. Ему воздвигнут памятник, а недалеко от города, на обрыве, откуда раненый Чапаев спустился к реке и поплыл на другой берег, стоит обелиск. В местном музее хранятся материалы, рассказывающие о боевом пути Чапаевской дивизии.

В области работают 2 туристские базы.

Туристская гостиница «Саяхат». Создана в 1974 году, находится в Уральске. Рассчитана на 247 мест круглогодичного действия (I гостиничный разряд). Номера 2- и 3-местные со всеми удобствами. Имеются ресторан на 280 мест, туристский кабинет, библиотека, парикмахерская. Оказываются услуги: глажение одежды, чистка обуви, вызов такси.

Гостиница обслуживает туристов местных туристских маршрутов с организацией 1-дневных туристских прогулок и экскурсий, а также туристов по семейным путевкам, родителей с детьми в возрасте от 7 лет. Туристы совершают экскурсии по городу, а также в г. Чапаев.

Адрес гостиницы: 417000, Казахская ССР, Уральск, ул. Т. Масина, 38, тургостиница «Саяхат»; телефон: 2-24-93, 2-62-40; проезд: от ж.-д. вокзала рейсовым транспортом.

Туристская база «Уральская». Создана в 1969 году, находится недалеко от Уральска. Рассчитана на 400 мест сезонного действия в летних домиках (IV гостиничный разряд). Работает с июня по сентябрь. В помещениях 2- и 3-местные номера. Имеются столовая на 320 мест (самообслуживание), буфет, клуб с кинозалом, туристский кабинет, библиотека, танцевальная и спортивные площадки, пляж, лодочная станция, пункт проката туристского инвентаря и снаряжения, медицинский пункт. Турбаза обслуживает туристов местных туристских маршрутов с организацией экскурсий, 1-дневных туристских прогулок, 3—5-дневных пеших, водных туристских походов, а также туристов по семейным путевкам, родителей с детьми в возрасте от 7 лет, школьников, учащуюся моло-

дежь. Туристы совершают экскурсии в Уральск. Ближайшие музеи, кинотеатры, Дома культуры, стадион расположены в Уральске.

Адрес турбазы: 417000, Казахская ССР, Уральск, Меловые горки, турбаза «Уральская»; телефон: 2-36-17; проезд: от городской пристани Уральска теплоходом до ост. «Турбаза».

Чимкентская область

На юго-западе республики расположена Чимкентская область. Она также известна развитой промышленостью.

Почти 70 процентов ее территории занимают пустыни, относящиеся к пустыне Кызылкум. Единственные растения здесь — редкие кустики джузгуна, да одинокие деревца саксаула.

В настоящее время проводятся большие ирригационные работы. Вода уже преобразила земли, иссушенные зноем. На территории области созданы два искусственных водохранилища — Бугунское и Чардаринское, протекает крупнейшая река Средней Азии и Казахстана — Сырдарья.

Современная промышленность создана в основном в советское время. Это полиметаллические руды Кентау, свинец и машиностроение Чимкента. Областной центр Чимкент — один из старейших городов, он основан в XII веке. В настоящее время он занимает третье место по численности населения в республике, является крупным промышленным и культурным центром области. Здесь работают различные предприятия, есть краеведческий музей, драматический театр, кинотеатры, библиотеки, институты.

В Чимкентской области работают 2 туристских учреждения.

Туристская гостиница «Турист». Создана в 1973 году, находится в Чимкенте, расположена на одном из центральных проспектов города. Рассчитана на 251 место круглогодичного действия в 5-этажном корпусе (II гостиничный разряд). Номера 2- и 3-местные со всеми удобствами. Имеются ресторан на 240 мест, кафе, буфет, туристский кабинет, библиотека с читальным залом, кинозал, пункт проката культурного и спортивного инвентаря, парикмахерская, киоски «Союзпечать», «Сувениры», по продаже предметов первой необходимости, стоянка для легковых автомобилей. Оказываются услуги: ремонт одежды, срочная стирка и химчистка, вызов такси, продажа билетов в театры и кино. Гостиница обслуживает туристов всесоюзных и местных туристских маршрутов, а также туристов по семейным путевкам, родителей с детьми в возрасте от 7 лет. Туристы совершают экскурсии по Чимкенту и его музеям.

Адрес гостиницы: 486019, Казахская ССР, Чимкент, просп. Ленина, 43, тургостиница «Турист»; телефон: 2-19-22; 2-27-22; проезд: от аэропорта и ж.-д. вокзала рейсовым транспортом.

Туристская база «Южная». Создана в 1962 году, находится в 30 км от Ленгера и в 70 км от Чимкента, расположена в Бадамском ущелье Западного Тянь-Шаня. По территории турбазы протекает горная р. Бадам, склоны гор покрыты арчой, боярышником, вокруг урюковые, персиковые, ореховые рощи. Рассчитана на 300 мест сезонного действия в летних коттеджах (IV гостиничный разряд). Работает с мая по сентябрь. В помещениях 2- и 3-местные номера. Имеются столовая на 180 мест (самообслуживание), кафе, туристский кабинет, библиотека, летний кинотеатр, танцевальная, спортивные и детские игровые площадки, летний открытый бассейн, бильярдная, пункт проката туристского инвентаря и снаряжения, медицинский пункт, киоски «Союзпечать», «Сувениры», камера хранения. Турбаза обслуживает туристов местных туристских маршрутов с организацией 1-дневных туристских прогулок, многодневных пеших туристских походов по горам Западного Тянь-Шаня, а также туристов по семейным путевкам, родителей с детьми в возрасте от 7 лет, школьников. Туристы совершают экскурсии в Чимкент, Ташкент, Туркестан.

Адрес турбазы: 487510, Казахская ССР, Чимкентская область, Ленгерский район, с. Первомаевка, турбаза «Южная»; телефон: 6-52-16; проезд: до Ленгера, далее рейсовым автобусом. В дни заезда специальным автобусом.

Грузинская ССР

Щедро одарила природа Грузию. Здесь поднимаются наиболее высокие горы Большого Кавказа с живописными предгорьями, покрытыми изумрудными альпийскими лугами и вековыми лесами, находятся благодатные плодородные долины, где под жарким солнцем вызревают виноград, чай, цитрусы, раскинулись роскошные субтропические парки побережья Черного моря. Стремительные горные реки, целебные минеральные источники, полезные ископаемые создают условия для различных видов хозяйственной деятельности. Современная Грузия — республика передовой промышленности и интенсивного сельского хозяйства. Ее продукция известна не только в СССР, но и за рубежом. Это страна древней высокой культуры. Самобытная

поэзия, шедевры грузинского зодчества, произведения музыки и живописи вошли в сокровищницу мирового искусства.

Сегодня Грузия — республика развитой «туристской индустрии». Многочисленных любителей путешествий привлекают обилие исторических и культурных памятников, возможности для альпинистских восхождений, пеших походов, горнолыжного и конного катания. Миллионы трудящихся ежегодно устремляются на Черноморское побережье республики, к ее курортным местностям, минеральным источникам.

Столица Грузинской ССР Тбилиси — крупный промышленный, культурный и научный центр Советского Союза. Расположен по берегам р. Куры в окружении горных отрогов. Тбилиси — один из древнейших городов страны, на его территории были поселения еще в IV—III тысячелетии до нашей эры. В конце XIX века Тбилиси — важный центр революционного движения в Закавказье. Красивы проспекты и площади города, интересны его многочисленные памятники истории, культуры и архитектуры. Туристы поднимаются на склоны горы Мтацминда, где находится Пантеон писателей и общественных деятелей Грузии, верхнюю станцию фуникулера, откуда открывается панорама города, посещают музеи и культурно-просветительные учреждения столицы Грузии.

В Грузии более 50 туристских гостиниц, баз, кемпингов и их филиалов и приютов на 17 тысяч мест, а также 15 тысяч мест в арендованном секторе. В настоящее время запланировано и ведется строительство еще 12 туристских центров.

Туристская гостиница «Амирани». Создана в 1976 году, находится на окраине Сигнахи, в 107 км от Тбилиси, расположена над городом на высоте 750 м над уровнем моря. От гостиницы открывается панорама Главного Кавказского хребта и Алазанской долины. Рассчитана на 317 мест круглогодичного действия в 5-этажном корпусе (II гостиничный разряд). Номера 2- и 3-местные со всеми удобствами. Имеются ресторан на 200 мест, буфет, туристский кабинет, библиотека с читальным залом, киноконцертный зал, танцевальная и спортивные площадки, камера хранения, комната бытового самообслуживания, медицинский пункт, парикмахерская, междугородная телефонная связь, киоски «Союзпечать», «Сувениры», по продаже предметов первой необходимости, площадка для легковых автомобилей. Оказываются услуги: глажение и ремонт одежды, ремонт и чистка обуви, срочная стирка и химчистка, вызов такси. Почта, сберегательная касса, магазин находятся в 1 км от гостиницы в центре города. Гостиница обслуживает туристов всесоюзных туристских маршрутов с организацией экскурсий и 1-дневных туристских прогулок, а также школьников, учащуюся молодежь и самодеятельных туристов (при наличии свободных мест). Туристы совершают экскурсии по Сигнахи, в Дом-музей и на выставку произведений художника Н. Пиросманишвили (с. Мирзаани), Дом-музей поэта-революционера И. Эвдошвили. Ближайшие кинотеатры, Дом культуры, стадион расположены в городе.

Адрес гостиницы: 383210, Грузинская ССР, Сигнахи, тургостиница «Амирани»; телефон: 2-45; проезд: из Тбилиси рейсовым автобусом.

Туристская гостиница «Арагви». Создана в 1976 году, находится в с. Хандо на Военно-Грузинской дороге, в 3 км от пос. Пасанаури, в 86 км от Тбилиси и 121 км от Орджоникидзе, расположена в Арагвийском ущелье на высоте 1 006 м над уровнем моря. Рассчитана на 424 места круглогодичного действия в 5-этажном корпусе (II гостиничный разряд). Номера 2-, 3-, 4-местные со всеми удобствами. Имеются ресторан на 240 мест, буфет, туристский кабинет, библиотека с читальным залом, киноконцертный зал, танцевальная, спортивные и детские игровые площадки, игровые комнаты, зал игровых автоматов, пункт проката туристского инвентаря и снаряжения, комната бытового самообслуживания, камера хранения, медицинский пункт, парикмахерская, междугородная телефонная связь, киоски «Союзпечать», «Сувениры», по продаже предметов первой необходимости, площадка для легковых автомобилей. Оказываются услуги: глажение и ремонт одежды, ремонт и чистка обуви, срочная стирка и химчистка, вызов такси, продажа железнодорожных и авиационных билетов. Отделение связи, сберегательная касса находятся в пос. Пасанаури. Гостиница обслуживает туристов по семейным путевкам, родителей с детьми в возрасте от 7 лет, школьников, учащуюся молодежь, а также самодеятельных туристов (при наличии свободных мест). Туристы совершают экскурсии по ближайшим окрестностям, к слиянию Белой и Черной Арагви, водопаду Чабарухи, на гору Хандо. Ближайшие музеи, театр, филармония расположены в Тбилиси.

Адрес гостиницы: 383073, Грузинская ССР, Душетский район, пос. Пасанаури, тургостиница «Арагви»; телефон: 2-00; проезд: из Тбилиси рейсовым автобусом.

Базалетская туристская база. Создана в 1970 году, находится в 2 км от с. Базалети, 7 км от Душети и 54 км от Тбилиси, расположена на берегу Базалетского оз. на высоте около 890 м над уровнем моря. Рассчитана на 352 места сезонного действия в летних деревянных домиках (IV гостиничный разряд). Работает с 10 мая по 15 октября. В комнатах проживают по 2—3 человека. Душевые и туалеты находятся на территории. Имеются столо-

вая на 250 мест (самообслуживание), буфет, клуб с кинозалом, туристский кабинет, библиотека с читальным залом, телевизионная комната, танцевальная, спортивные и детские игровые площадки, игровые комнаты для детей, камера хранения, комната бытового самообслуживания, благоустроенный пляж, лодочная станция, пункт проката туристского инвентаря и снаряжения, медицинский пункт, киоски «Союзпечать», «Сувениры», по продаже предметов первой необходимости, площадка для легковых автомобилей. Территория озеленена. Отделение связи, сберегательная касса, магазины находятся в с. Базалети. Турбаза обслуживает туристов всесоюзных и местных туристских маршрутов с организацией экскурсий, 1-дневных туристских прогулок, 3- и 4-дневных пеших туристских походов, а также родителей с детьми в возрасте от 7 лет, школьников, учащуюся молодежь и самодеятельных туристов (при наличии свободных мест). Туристы совершают экскурсии в районный центр Душети с посещением краеведческого музея, в Сагурамо с посещением Дома-музея И. Чавчавадзе, Гори, Боржоми, Мцхеты, Тбилиси. Ближайшие музеи, театры, кинотеатры, филармония расположены в Тбилиси.

Адрес турбазы: 383063, Грузинская ССР, Душетский район, с. Базалети, турбаза; телефон: Душети, Базалетская турбаза; проезд: из Тбилиси и Мцхеты рейсовым автобусом по Военно-Грузинской дороге.

Бакурианская туристская база. Создана в 1935 году, находится на курорте Бакуриани, расположена над курортным поселком в зоне вечнозеленых хвойных лесов между отрогами Триалетского хребта на высоте 1 780 м. Рассчитана на 240 мест круглогодичного действия в 4-этажном корпусе (III гостиничный разряд). Номера 2- и 3-местные с удобствами на этажах. Имеются столовая на 200 мест (самообслуживание), буфет, туристский кабинет, библиотека с читальным залом, киноконцертный зал, телевизионная комната, танцевальная, спортивные и детские игровые площадки, бильярдная, пункт проката туристского инвентаря и снаряжения, камера хранения, комната бытового самообслуживания, медицинский пункт, междугородная телефонная связь. Турбаза оказывает содействие в приобретении железнодорожных и авиационных билетов. Почта, сберегательная касса, магазин находятся в 1,5 км от турбазы в центре поселка.

Турбаза обслуживает туристов всесоюзных и местных туристских маршрутов с организацией экскурсий, горнолыжного катания и 1-дневных туристских прогулок, а также туристов по семейным путевкам, родителей с детьми в возрасте от 12 лет, школьников, учащуюся молодежь и самодеятельных туристов (при наличии свободных мест). Туристы совершают экскурсии по курорту, на гору Кохта, в Боржоми, пос. Цагвери, к памятнику архитектуры Тимотесубани. Ближайшие музеи, Дома культуры, стадионы расположены в Боржоми.

Адрес турбазы: 383736, Грузинская ССР, Боржомский район, пос. Бакуриани, турбаза; телефон: 3-35; проезд: из Боржоми рейсовым автобусом (30 км) или по ж. д. (57 км), из Тбилиси по ж. д. до ст. Боржоми или рейсовым автобусом Тбилиси — Бакуриани (200 км).

Боржомская туристская база. Создана в 1956 году, находится на курорте Боржоми в 3 км от его центра (1 км по терепкуру), в 152 км по ж. д. (175 км по автостраде) от Тбилиси, расположена в сосновом бору на плато имени 26 Бакинских комиссаров на высоте 1 060 м над уровнем моря. Рассчитана на 375 мест сезонного действия в летних домиках (IV гостиничный разряд). Работает с 20 мая по 19 октября. В комнатах проживают 2—3 человека. Душевые и санузлы в отдельном здании. Имеются столовая на 200 мест (самообслуживание), клуб, туристский кабинет, библиотека с читальным залом, летняя эстрадная площадка, телевизионная комната, танцевальная, спортивные и детские игровые площадки, игровые комнаты, летний открытый бассейн, камера хранения, пункт проката туристского инвентаря и снаряжения, комната бытового самообслуживания, медицинский пункт, отделение связи, междугородная телефонная связь, киоски «Сувениры», по продаже предметов первой необходимости, площадка для легковых автомобилей. Турбаза оказывает содействие в приобретении железнодорожных и авиационных билетов. Почта, сберегательная касса, магазин находятся в центре города. Турбаза обслуживает туристов всесоюзных и местных туристских маршрутов с организацией экскурсий и 1-дневных туристских прогулок, а также туристов по семейным путевкам, родителей с детьми в возрасте от 7 лет, школьников, учащуюся молодежь и самодеятельных туристов (при наличии свободных мест). Туристы совершают экскурсии по курорту Боржоми, в краеведческий музей, участвуют в прогулках к серным источникам Сацгери, древней крепости Петрес-Цихе.

Адрес турбазы: 383736, Грузинская ССР, курорт Боржоми — парк, плато, турбаза; телефон: 2-02-57, 2-01-74, 2-31-74; проезд: из Тбилиси по ж. д. или рейсовым автобусом; от ж.-д. вокзала Боржоми местным автобусом.

Туристский приют *«Кахиси»* Боржомской туристской базы. Находится в 20 км от курорта Боржоми, расположен среди субальпийских лугов и хвойных лесов Триалетского хребта на берегу оз. Кахиси на высоте 1 360 м над уровнем моря. Рассчитан на 90 мест сезонного дей-

ствия в летних домиках без удобств. Умывальники и туалеты на территории. Работает с 20 мая по 19 октября. Имеются открытая столовая на 60 мест, очаг для приготовления пищи, спортивная и танцевальная площадки, естественный пляж. Туристы находятся на полном самообслуживании. Почта, сберегательная касса, магазины в 7 км в сел. Чебисхеви. Приют обслуживает туристов местных туристских маршрутов с организацией 1-дневных туристских прогулок и пеших туристских походов, а также туристов с детьми в возрасте от 7 лет, школьников, учащуюся молодежь. Туристы совершают экскурсии по окрестностям. Ближайшие музеи, кинотеатры, Дома культуры, стадион расположены в Боржоми.

Проезд: от Боржоми рейсовым автобусом до сел. Чебисхеви (13 км), далее 7 км пешком.

Туристская база «Ваке». Создана в 1964 году, находится в Тбилиси, расположена на одной территории с туристской гостиницей «Ваке». Рассчитана на 120 мест круглогодичного действия в 4-этажном корпусе (III гостиничный разряд). Номера 2- и 3-местные с душевыми и санузлами на этажах. Организация питания, культурно-бытовые услуги, перечень экскурсий аналогичны гостинице «Ваке». Турбаза обслуживает туристов местных туристских маршрутов с организацией экскурсий и 1-дневных туристских прогулок, а также туристов с детьми в возрасте от 12 лет, школьников, учащуюся молодежь и самодеятельных туристов (при наличии свободных мест).

Адрес турбазы: 380074, Грузинская ССР, Тбилиси, просп. И. Чавчавадзе, 80, турбаза «Ваке»; телефон: 22-61-15; проезд: от аэропорта и ж.-д. вокзала городским транспортом.

Туристская гостиница «Ваке». Создана в 1979 году, находится в Тбилиси, расположена на окраине города. Здание построено в современном стиле, территория озеленена. Рассчитана на 461 место круглогодичного действия в 7-этажном корпусе (I гостиничный разряд). Номера 2- и 3-местные со всеми удобствами. Имеются рестораны на 250 и 80 мест, буфеты, туристский кабинет, библиотека с читальным залом, кинокоцертный зал, зал игровых автоматов, бильярдная, комнаты бытового обслуживания, медицинский пункт, аптечный киоск, парикмахерская, фотолаборатория, отделение связи, камера хранения, междугородная телефонная связь, киоски «Союзпечать», «Сувениры», по продаже предметов первой необходимости, площадка для легковых автомобилей. Оказываются услуги: глажение и ремонт одежды, ремонт обуви, срочная стирка и химчистка, вызов такси, продажа билетов в театры и кино, железнодорожных и авиационных билетов. Гостиница обслуживает туристов всесоюзных туристских маршрутов, а также иностранных туристов. Туристы совершают экскурсии по Тбилиси с посещением музеев, ВДНХ Грузинской ССР.

Адрес гостиницы: 380074, Грузинская ССР, Тбилиси, просп. И. Чавчавадзе, 80, тургостиница «Ваке»; телефон: 22-61-15; проезд: от аэропорта и ж.-д. вокзала городским транспортом.

Туристский комплекс «Вардзиа». Создан в 1980 году, включает в себя одноименные гостиницу, турбазу и приют «Зекари».

Туристская гостиница «Вардзиа». Создана в 1979 году, находится в Аспиндзском районе в 1 км от пещерного города-заповедника Вардзиа, расположена на правом берегу р. Куры на высоте 1380 м над уровнем моря. Рассчитана на 276 мест круглогодичного действия в 4-этажном корпусе (III гостиничный разряд). Номера 2- и 3-местные со всеми удобствами. Имеются столовая на 200 мест (самообслуживание), буфет, туристский кабинет, библиотека с читальным залом, кинокоцертный зал, телевизионная комната, танцевальная, спортивные площадки, бильярдная, камера хранения, пункт проката туристского инвентаря и снаряжения, медицинский пункт, парикмахерская, междугородная телефонная связь, комната бытового самообслуживания, киоски «Сувениры», по продаже предметов первой необходимости, площадка для легковых автомобилей, радиосвязь с Тбилиси и Зекари. Почта, сберегательная касса, магазин находятся на территории гостиницы. Гостиница обслуживает туристов всесоюзных туристских маршрутов с организацией экскурсий и 1-дневных туристских прогулок, а также туристов с детьми в возрасте от 7 лет, школьников, учащуюся молодежь и самодеятельных туристов (при наличии свободных мест). Туристы совершают экскурсии в пещерный город-заповедник, пещерный комплекс Ваниа-Квеби, к крепости Тмогви, архитектурным памятникам Зеда-Вардзии. Ближайшие кинотеатры, Дома культуры, стадионы расположены в районном центре Аспиндзе.

Адрес гостиницы: 383770, Грузинская ССР, Аспиндзский район, Вардзиа, туркомплекс «Вардзиа»; телефон: Аспиндза, Вардзиа, туркомплекс; проезд: от районного центра Аспиндзе (32 км), Ахалциxе (52 км) или Боржоми (112 км) рейсовыми автобусами.

Туристская база «Вардзиа». Создана в 1961 году, находится рядом с туристской гостиницей. Рассчитана на 320 мест в зданиях летнего типа и летних домиках (IV гостиничный разряд). Номера 2- и 3-местные. Сезонная сеть работает с 23 мая по 13 октября. Перечень предоставляемых услуг, а также адрес и проезд до туристской базы аналогичны гостинице «Вардзиа».

Туристский приют *«Зекари».* Находится недалеко от Зекарского перевала через Аджаро-Имеретинский хребет, располо-

жен на высоте 2 050 м над уровнем моря, в сосновом лесу. От приюта до курорта Абастумани 15 км и до курорта Боржоми 92 км. Рассчитан на 45 мест в летних деревянных домиках без удобств. Имеются очаги для приготовления пищи, навес-столовая. Работает с 15 июня по 25 сентября. Приют обслуживает туристов всесоюзного маршрута, прибывающих из Вардзиа и следующих пешком через Зекарский перевал в сторону Кутаиси.

Кемпинг в г. Гори. Создан в 1976 году, находится в городе, в 70 км от Тбилиси по ж. д. и 83 км по автомобильной дороге, расположен в зеленой зоне города на высоте 610 м над уровнем моря. Рассчитан на 260 мест сезонного действия в летних домиках (IV гостиничный разряд). Работает с 15 мая по 1 октября. Номера 2- и 3-местные с удобствами. Имеются столовая на 80 мест (самообслуживание), буфет, клуб, туристский кабинет, библиотека с читальным залом, летняя эстрадная площадка, плавательный бассейн, телевизионная комната, танцевальная и спортивные площадки, камера хранения, медицинский пункт, пункт почтовой связи, междугородная телефонная связь, киоски «Сувениры», по продаже предметов первой необходимости, комната бытового самообслуживания, стоянка для легковых автомобилей. Территория хорошо озеленена. Сберегательная касса, магазины находятся в 1 км от кемпинга в центре города. Кемпинг обслуживает туристов всесоюзного туристского автомаршрута и местных маршрутов с организацией экскурсий и 1-дневных туристских прогулок, а также школьников, учащуюся молодежь и самодеятельных туристов (при наличии свободных мест). Туристы совершают экскурсии в историко-этнографический музей, Дом-музей И. В. Сталина, к памятникам зодчества — храму Сиони, пещерному городу Уплисцихе, прогулки на оз. Надарбазеви. Ближайшие театр, кинотеатры, филармония, Дома культуры, стадионы расположены в Гори.

Адрес кемпинга: 383350, Грузинская ССР, Гори, ул. Данелидзе, 127, автокемпинг; телефон: 2-46-51; проезд: от Тбилиси по ж. д. или автобусом.

Туристская база «Дигоми». Создана в 1966 году, находится в 12 км от центра Тбилиси на Военно-Грузинской дороге, расположена в зеленой зоне города на высоте 480 м над уровнем моря. Рассчитана на 450 мест сезонного действия в летних домиках (IV гостиничный разряд). Сезонная сеть работает с 1 мая по 17 октября. Номера 2- и 3-местные без удобств. Имеются столовая на 360 мест (самообслуживание), буфет, клуб, туристский кабинет, библиотека с читальным залом, летняя эстрадная площадка, телевизионная комната, танцевальная, спортивные и игровые площадки, летний открытый бассейн, камера хранения, фотолаборатория, комнаты бытового самообслуживания, медицинский пункт, отделение связи, междугородная телефонная связь, киоски «Союзпечать», «Сувениры», по продаже предметов первой необходимости, площадка для легковых автомобилей и собственных палаток туристов, территория хорошо озеленена, благоустроена. Турбаза оказывает содействие в приобретении железнодорожных и авиационных билетов. Сберегательная касса, магазины находятся в 1,5 км от турбазы. Турбаза обслуживает туристов всесоюзных и местных туристских маршрутов с организацией экскурсий и 1-дневных туристских прогулок, а также самодеятельных туристов (при наличии свободных мест). Экскурсии аналогичны гостинице «Ваке». Ближайшие музеи, театр, кинотеатры, филармония, Дома культуры, стадионы расположены в центре Тбилиси.

Адрес турбазы: 380074, Грузинская ССР, Тбилиси, Военно-Грузинская дорога, турбаза «Дигоми»; телефоны: 51-30-90, 51-16-14, 51-50-48; проезд: от ж.-д. вокзала на метро до ст. «Дидубе», далее автобусом.

Зугдидская туристская база. Создана в 1956 году, находится в Зугдиди рядом с ж.-д станцией, расположена в зеленом районе города на высоте 100 м над уровнем моря. Рассчитана на 100 мест сезонного действия в летних домиках (IV гостиничный разряд). Номера 2-местные. Душевые и санузлы на территории. Работает с 10 мая по 1 октября. Имеются столовая на 50 мест (самообслуживание), туристский кабинет, библиотека с читальным залом, телевизионная комната, камера хранения, танцевальная площадка, комната бытового самообслуживания, междугородная телефонная связь. Почта, сберегательная касса, магазины находятся рядом с турбазой. Турбаза обслуживает туристов всесоюзных туристских маршрутов, проходящих с Северного Кавказа через перевалы в Сванетию, а также школьников, учащуюся молодежь, самодеятельных туристов (при наличии свободных мест). Туристы совершают экскурсии по городу, в историко-этнографический музей, осматривают Ингурскую ГЭС, ботанический сад. Ближайшие музеи, театр, кинотеатры, Дома культуры, стадионы расположены в Зугдиди.

Адрес турбазы: 384700, Грузинская ССР, Зугдиди, ул. Руставели, 159, турбаза; телефон: 2-22-68; проезд: до ст. Зугдиди по ж. д., автобусом (через город проходит автотрасса Тбилиси — Сочи) или самолетом местного значения.

Туристский комплекс имени Комсомола Грузии. Создан в 1980 году, включает в себя гостиницу и турбазу.

Туристская гостиница комплекса имени Комсомола Грузии. Создана в 1980 году, находится в районном центре Казбеги в

50 км от Орджоникидзе и 157 км от Тбилиси, расположена в живописном окружении гор Центрального Кавказа на правом берегу р. Терек у подножия хребта Куро. Рассчитана на 400 мест круглогодичного действия в 5-этажном корпусе (II гостиничный разряд). Номера 2- и 3-местные со всеми удобствами. Имеются столовая на 370 мест (самообслуживание), буфет, бар, туристский кабинет, библиотека с читальным залом, кинокоцертный зал, танцевальная, спортивные и игровые площадки, камера хранения, комната бытового самообслуживания, пункт проката туристского инвентаря и снаряжения, медицинский пункт, междугородная телефонная связь, киоски «Сувениры», по продаже предметов первой необходимости, площадка для легковых автомобилей. Оказываются услуги: глажение и ремонт одежды, ремонт обуви, срочная стирка, продажа железнодорожных и авиационных билетов. Отделение связи, сберегательная касса, магазин находятся в 0,5 км от гостиницы в центре поселка. Гостиница обслуживает туристов всесоюзных и местных туристских маршрутов с организацией экскурсий и 1-дневных туристских прогулок, а также самодеятельных туристов (при наличии свободных мест). Туристы совершают экскурсии по Казбеги, в краеведческий музей имени А. Казбеги, Сионскую рощу, на Гвелетский водопад и Гергетский ледник. Ближайшие музеи, театр, филармония расположены в Тбилиси и Орджоникидзе.

Адрес гостиницы: 383050, Грузинская ССР, Казбеги, туркомплекс имени Комсомола Грузии, гостиница; телефон: 2-41; проезд: из Тбилиси или Орджоникидзе по Военно-Грузинской дороге рейсовым автобусом.

Туристская база комплекса имени Комсомола Грузии. Создана в 1924 году, находится в с. Арша, в 5 км от райцентра Казбеги, расположена в Хевском ущелье на высоте 1650 м над уровнем моря. Рассчитана на 290 мест сезонного действия в зданиях летнего типа и летних домиках (III—IV гостиничный разряд). Работает с 23 мая по 11 октября. В помещениях 2- и 3-местные комнаты без удобств. Имеются столовая на 140 мест (самообслуживание), туристский кабинет, библиотека с читальным залом, кинозал, телевизионная комната, танцевальная и спортивные площадки, камера хранения, медицинский пункт, комната бытового самообслуживания, площадка для легковых автомобилей. Отделение связи, магазин находятся рядом с турбазой. Турбаза обслуживает туристов организованных групп бюро путешествий и экскурсий с проведением экскурсий и 1-дневных туристских прогулок, а также школьников, учащуюся молодежь и самодеятельных туристов (при наличии свободных мест). Туристы совершают те же экскурсии, что и проживающие в гостинице комплекса имени Комсомола Грузии.

Адрес турбазы: 383080, Грузинская ССР, Казбеги, с. Арша, турбаза комплекса имени Комсомола Грузии; телефон: Казбеги, турбаза; проезд: из Тбилиси или Орджоникидзе по Военно-Грузинской дороге рейсовым автобусом.

Кемпинг в Кутаиси. Создан в 1974 году, находится на окраине Кутаиси в сел. Квитири при выезде из города к Черноморскому побережью по Самтредскому шоссе. Рассчитан на 260 мест сезонного действия в летних домиках и палатках (IV гостиничный разряд). Работает с 15 мая по 1 октября. Номера 2- и 3-местные с удобствами. Имеются столовая-кафе на 150 мест (самообслуживание), бар, чайхана, клуб, туристский кабинет, библиотека с читальным залом, танцевальная, спортивные и детские игровые площадки, баня с бассейном, летний открытый бассейн, теннисный корт, пункт проката туристского инвентаря и снаряжения, медицинский пункт, камера хранения, комната бытового самообслуживания, отделение связи, междугородная телефонная связь, киоски «Союзпечать», «Сувениры», по продаже предметов первой необходимости, стоянка для легковых автомобилей. Территория озеленена. Сберегательная касса, магазины находятся неделеко от кемпинга. Кемпинг обслуживает туристов всесоюзных и местных туристских маршрутов с организацией экскурсий и 1-дневных туристских прогулок, а также туристов всесоюзного автомаршрута и местного конного маршрута и самодеятельных туристов (при наличии свободных мест). Экскурсионная программа аналогична программе гостиницы «Хвамли» (см. с. 364).

Адрес кемпинга: 384000, Грузинская ССР, Кутаиси, Самтредское шоссе, сел. Квитири, кемпинг; телефон: 6-73-01, 6-74-01; проезд: городским транспортом (автобус кольцевого маршрута).

Туристская база «Кавкасиони». Создана в 1974 году, находится в г. Лагодехи, расположена на южных склонах Главного Кавказского хребта на высоте 480 м над уровнем моря в непосредственной близости к Лагодехскому заповеднику. Рассчитана на 184 места круглогодичного действия в 4-этажном корпусе (III гостиничный разряд). Номера 1- и 2-местные со всеми удобствами. Имеются столовая на 140 мест (самообслуживание), буфет, клуб, туристский кабинет, библиотека с читальным залом, телевизионная комната, танцевальная и спортивные площадки, медицинский пункт, парикмахерская, камера хранения, комната бытового самообслуживания, междугородная телефонная связь, киоски «Сувениры», по продаже предметов первой необходимости, площадка для легковых автомобилей. Территория хорошо озеленена и благоустроена. Почта, сберегатель-

ная касса, магазин находятся в 0,5 км от турбазы. Турбаза обслуживает туристов всесоюзных и местных туристских маршрутов с организацией экскурсий и 1-дневных туристских прогулок, а также школьников, учащуюся молодежь, самодеятельных туристов (при наличии свободных мест). Туристы совершают экскурсии по городу и окрестностям, в музей природы, на Лагодехскую табачно-ферментационную фабрику. Ближайшие музеи, кинотеатры, Дома культуры, стадионы расположены в городе.

Адрес турбазы: 383230, Грузинская ССР, Лагодехи, ул. 25 Февраля, 20, турбаза «Кавкасиони»; телефон: 14-78; проезд: от Тбилиси рейсовым автобусом (175 км) или по ж. д. до ст. Цинорис-Цкали (140 км), далее автобусом (38 км).

Лентехская туристская база. Создана в 1980 году, находится в районном центре Лентехи, расположена на высоте 730 м над уровнем моря на берегу р. Ласкадули в окружении лесистых отрогов Сванетского и Эгрисского хребтов. Рассчитана на 200 мест сезонного действия в летних домиках. Комнаты на 2—3 человека со всеми удобствами. Работает с 1 июня по 9 сентября. Имеются столовая на 200 мест (самообслуживание), буфет, туристский кабинет, библиотека с читальным залом, летняя эстрадная площадка, танцевальная, спортивные и детские игровые площадки с аттракционами, комната бытового самообслуживания, камера хранения, пункт проката туристского инвентаря и снаряжения, медицинский пункт, междугородная телефонная связь, киоск по продаже предметов первой необходимости. Рядом с турбазой — минеральный источник. Отделение связи, сберегательная касса, магазины находятся недалеко от турбазы. Турбаза обслуживает туристов местных туристских маршрутов с организацией экскурсий и 1-дневных туристских прогулок, а также родителей с детьми в возрасте от 7 лет, школьников, учащуюся молодежь и самодеятельных туристов (при наличии свободных мест). Туристы совершают экскурсии по Лентехи и к древней крепости-городищу, прогулки и походы по ущелью р. Ласкадули, к сел. Кахури и Пахи. Ближайшие музеи, театр, филармония, Дома культуры, стадионы расположены в Кутаиси.

Адрес турбазы: Грузинская ССР, Лентехи, турбаза; телефон: Лентехи, турбаза; проезд: из Кутаиси рейсовым автобусом (через Цхалтубо — 89 км, через Алпана — 110 км).

Мцхетская туристская база. Создана в 1925 году, находится в Мцхете на Военно-Грузинской дороге в 20 км от Тбилиси, расположена в живописной роще на высоте 490 м над уровнем моря. Рассчитана на 332 места сезонного действия в корпусах летнего типа и летних домиках (IV гостиничный разряд). Работает с 22 мая по 16 октября. Номера 2- и 3-местные без удобств, душевые и санузлы на территории. Имеются столовая на 200 мест (самообслуживание), клуб, туристский кабинет, библиотека с читальным залом, телевизионная комната, танцевальная и спортивные площадки, комната бытового самообслуживания, летний открытый бассейн, камера хранения, медицинский пункт, парикмахерская, междугородная телефонная связь, киоск «Союзпечать», площадка для легковых автомобилей. Отделение связи, сберегательная касса, магазин находятся рядом с турбазой. Турбаза обслуживает туристов всесоюзных туристских маршрутов с организацией экскурсий и 1-дневных туристских прогулок, а также туристов, организованных бюро путешествий и экскурсий, родителей с детьми в возрасте от 12 лет, школьников, учащуюся молодежь и самодеятельных туристов (при наличии свободных мест). Туристы совершают экскурсии по Мцхете, в храм Джвари, ущелье Армазис-Хеви, Дом-музей И. Чавчавадзе (с. Сагурамо), в Тбилиси и его музеи. Ближайшие театры, филармония, Дома культуры, стадионы расположены в Тбилиси.

Адрес турбазы: 383400, Грузинская ССР, Мцхета, ул. Церетели, 15, турбаза; телефон: 23-84; проезд: из Тбилиси рейсовым автобусом или электропоездом.

Пасанаурская туристская база. Создана в 1937 году, находится в пос. Пасанаури на Военно-Грузинской дороге в 89 км от Тбилиси и 118 км от Орджоникидзе, расположена в живописной горной местности у слияния Белой и Черной Арагви на высоте 1 014 м над уровнем моря. Рассчитана на 230 мест сезонного действия в зданиях летнего типа и летних домиках (IV гостиничный разряд). Работает с 20 мая по 1 октября. Располагает 2- и 3-местными номерами. Душевые и санузлы расположены на территории. Имеются столовая на 120 мест (самообслуживание), туристский кабинет, библиотека с читальным залом, телевизионная комната, танцевальная и спортивные площадки, пункт проката туристского инвентаря и снаряжения, естественный пляж, комната бытового обслуживания, камера хранения. Отделение связи, сберегательная касса, магазины находятся в поселке рядом с турбазой. Турбаза обслуживает туристов местных туристских маршрутов с организацией экскурсий и 1-дневных туристских прогулок, а также школьников, учащуюся молодежь и самодеятельных туристов (при наличии свободных мест). Туристы совершают экскурсии по окрестностям, к водопаду Чабарухи, на гору Хандо, к слиянию Белой и Черной Арагви. Ближайшие музеи, театр, филармония расположены в Тбилиси.

Адрес турбазы: 383073, Грузинская ССР, Душетский район,

пос. Пасанаури, турбаза; телефон: 4-42; проезд: из Тбилиси рейсовым автобусом.

Потийская туристская база. Создана в 1961 году, находится в сел. Малтаква в 8 км от Поти, расположена на берегу Черного моря вблизи живописного оз. Палиастоми рядом с широким песчаным пляжем. Рассчитана на 684 места сезонного действия в зданиях летнего типа и летних домиках (IV гостиничный разряд). Работает с 14 мая по 25 октября. Номера 2-, 3-, 4-местные. Душевые и санузлы на территории. Имеются столовая на 320 мест (самообслуживание), буфет, клуб, туристский кабинет, библиотека с читальным залом, телевизионная комната, танцевальная и спортивные площадки, камера хранения, благоустроенный пляж, комната бытового самообслуживания, медицинский пункт, парикмахерская, отделение связи, междугородная телефонная связь, киоски «Союзпечать», «Сувениры», по продаже предметов первой необходимости, площадка для легковых автомобилей. Турбаза оказывает содействие в приобретении железнодорожных и авиационных билетов. Сберегательная касса, магазин находятся в Поти. Там же ближайшие музеи, театр, Дом культуры, стадионы. Турбаза обслуживает туристов всесоюзных и местных туристских маршрутов с организацией экскурсий и 1-дневных туристских прогулок, а также родителей с детьми в возрасте от 7 лет, школьников, учащуюся молодежь и самодеятельных туристов (при наличии свободных мест). Туристы совершают экскурсии по Поти, в краеведческий музей, цитрусовый совхоз, в Батуми.

Адрес турбазы: 384690, Грузинская ССР, Поти, Малтаква, турбаза; телефон: 34-31, 32-49; проезд: от Поти рейсовым автобусом или маршрутным такси.

Туристская база «Рионпи». Создана в 1970 году, находится в Кутаиси, расположена в зеленой зоне города на живописном берегу Рионского водохранилища рядом с лесным массивом. Рассчитана на 310 мест сезонного действия в летних домиках (IV гостиничный разряд), номера 2- и 3-местные. Работает с 28 мая по 16 октября. Душевые и санузлы на территории. Имеются столовая на 220 мест (самообслуживание), буфет, клуб на 250 мест, туристский кабинет, библиотека с читальным залом, телевизионная комната, танцевальная, спортивные площадки, естественный пляж, медицинский пункт, камера хранения, комната бытового самообслуживания, междугородная телефонная связь, киоск по продаже предметов первой необходимости, стоянка для легковых автомобилей. Территория озеленена и благоустроена. Почта, сберегательная касса, магазины находятся в 2 км от турбазы в городе. Турбаза обслуживает ту-

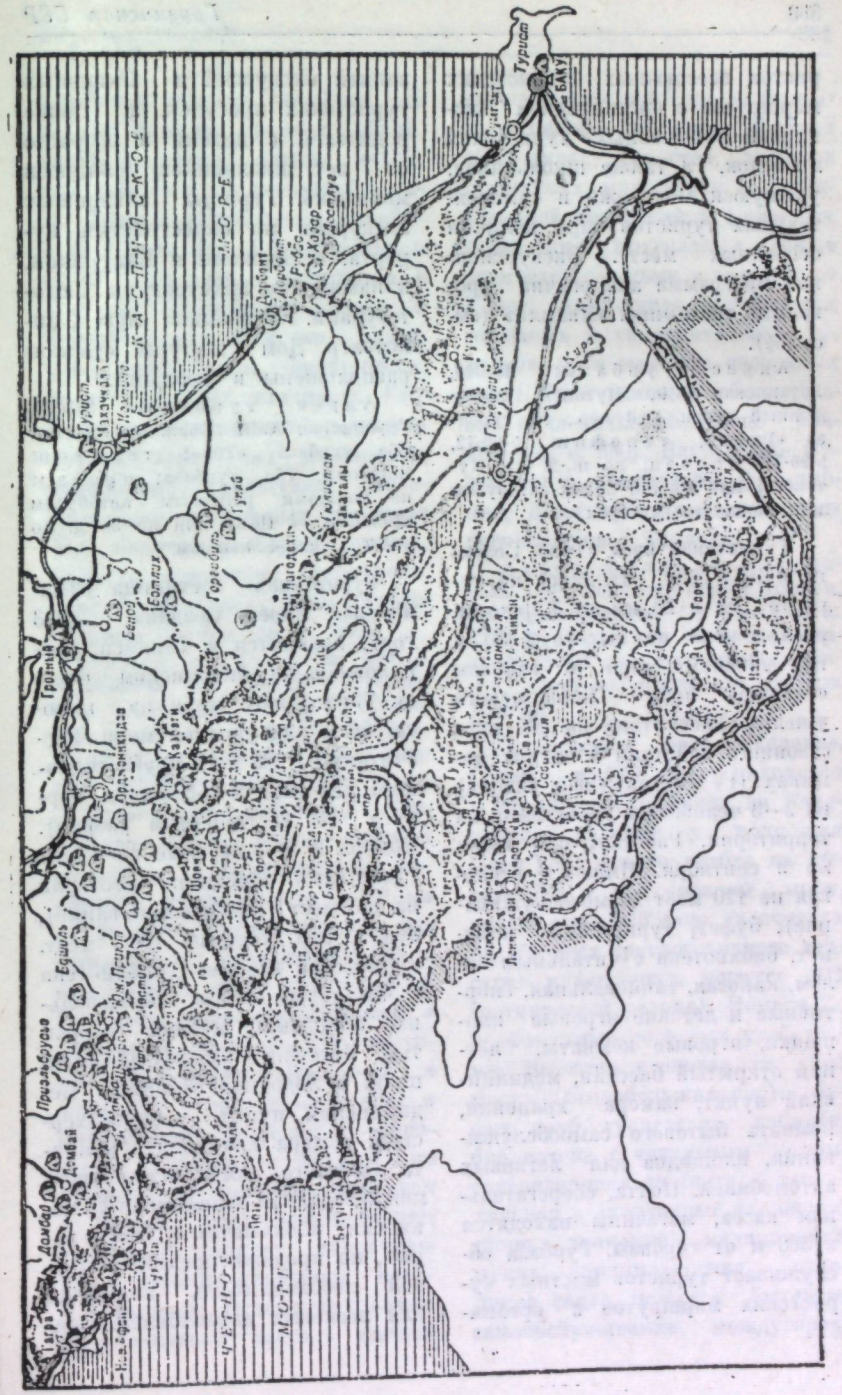
Батуми
Поти
Кутаиси
Гагра
Сухуми
Гудаута
Гагрипш
Гудаута
Гагрипш
Гудаута
Гагрипш

ристов всесоюзных туристских маршрутов с организацией экскурсий и 1-дневных туристских прогулок, а также школьников, учащуюся молодежь и самодеятельных туристов (при наличии свободных мест). Экскурсионная программа аналогична программе гостиницы «Хвамли» (см. с. 364).

Адрес турбазы: 384000, Грузинская ССР, Кутаиси, Молодежный просп., 5-й пер., 15, турбаза «Рioни»; телефон: 5-90-72, 5-90-75; проезд: до ж.-д. ст. Кутаиси-I или Рioни, далее автобусом или маршрутным такси.

Туристская база «Тба». Создана в 1974 году, находится на курорте Тба в 20 км от Боржоми, расположена на высоте 1 350 м над уровнем моря в вековом сосновом лесу Боржомского ущелья. Рассчитана на 200 мест сезонного действия в летних домиках (IV гостиничный разряд) на 2—3 человека с удобствами на территории. Работает с 1 июня по 9 сентября. Имеются столовая на 120 мест (самообслуживание), буфет, туристский кабинет, библиотека с читальным залом, кинозал, танцевальная, спортивные и детские игровые площадки, игровые комнаты, летний открытый бассейн, медицинский пункт, камера хранения, комната бытового самообслуживания, площадка для легковых автомобилей. Почта, сберегательная касса, магазины находятся в 300 м от турбазы. Турбаза обслуживает туристов местных туристских маршрутов с организацией экскурсий и 1-дневных туристских прогулок, а также родителей с детьми в возрасте от 7 лет, школьников, учащуюся молодежь. Туристы совершают экскурсии по окрестностям курорта, в Боржоми и Бакуриани, к памятнику архитектуры Тимотесубани. Ближайшие музеи, кинотеатр, Дом культуры, стадион расположены в Боржоми.

Адрес турбазы: 383720, Грузинская ССР, Боржоми, курорт Тба, турбаза «Тба»; телефон: Боржоми, Тба, турбаза; проезд: из Боржоми рейсовым автобусом Боржоми — Цеми или по ж. д. до ст. Тба, далее пешком.

Туристская гостиница «Тбилисское море». Создана в 1973 году, находится в Тбилиси, расположена на живописном берегу Тбилисского моря на высоте 550 м над уровнем моря. Рассчитана на 206 мест круглогодичного действия в 3-этажном корпусе (II гостиничный разряд). Номера 2- и 3-местные со всеми удобствами. Имеются ресторан на 200 мест (самообслуживание), буфет, бар, клуб на 100 мест, туристский кабинет, библиотека с читальным залом, танцевальная площадка, летний открытый бассейн, благоустроенный пляж и лодочная станция, медицинский пункт, парикмахерская, камера хранения, комната бытового самообслуживания, междугородная телефонная связь, киоски «Союзпечать», «Сувениры», по продаже предметов первой необходимости, площадка для легковых автомобилей. Оказываются услуги: глажение и ремонт одежды, ремонт обуви, срочная стирка, вызов такси, продажа билетов в театры и кино, железнодорожных и авиационных билетов. Сберегательная касса, магазины находятся в 5 км от гостиницы ближе к центру города. Там же музеи, театр, кинотеатры, филармония, Дома культуры, стадионы. Гостиница обслуживает туристов местных туристских маршрутов, школьников, учащуюся молодежь, самодеятельных туристов (при наличии свободных мест). Туристы совершают экскурсии, аналогичные экскурсиям тургостиницы «Ваке» (см. с. 350).

Адрес гостиницы: 380115, Грузинская ССР, Тбилиси, Тбилисское море, тургостиница «Тбилисское море»; телефон: 66-58-37; проезд: от аэропорта и ж.-д. вокзала рейсовым транспортом.

Туристская гостиница «Тбилисское море» имеет филиал *«Цхнети»*, он находится в курортном месте Цхнети в 10 км от Тбилиси, расположен в курортной зоне на высоте 1 100 м над уровнем моря. Рассчитан на 120 мест сезонного действия в 2-этажных корпусах (III гостиничный разряд). Номера 3- и 4-местные с санузлом (туалет и умывальник). Душевая на территории. Работает с 23 мая по 13 октября. Имеются столовая на 70 мест (самообслуживание), туристский кабинет, танцевальная и игровые площадки, камера хранения. Отделение связи, сберегательная касса, магазины находятся в 1,5 км от филиала в центре поселка. Филиал обслуживает туристов местных туристских маршрутов с организацией экскурсий и 1-дневных туристских прогулок, а также родителей с детьми в возрасте от 7 лет, школьников, учащуюся молодежь и самодеятельных туристов (при наличии свободных мест). Экскурсионное обслуживание аналогично гостинице «Ваке» (см. с. 350). Ближайшие музеи, театр, кинотеатры, филармония, Дома культуры, стадионы расположены в Тбилиси.

Адрес филиала: Грузинская ССР, Тбилиси, курорт Цхнети, ул. Орджоникидзе, 51; телефон: 22-86-75; проезд: от ж.-д. вокзала Тбилиси до тургостиницы «Ваке», далее автобусом до курорта Цхнети.

Туристская база «Телави». Создана в 1958 году, находится в Телави, расположена на Кахетинской равнине у подножия Циви-Гомборского хребта на высоте 730 м над уровнем моря, рядом сосновый бор. Рассчитана на 260 мест круглогодичного действия в 4-этажном корпусе (III гостиничный разряд). Номера 2-, 3-, 4-местные со всеми удобствами. Имеются столовая на 200 мест (самообслуживание), буфет, клуб, туристский кабинет, библиотека с читальным залом, телевизионная комната, танцевальная и спортивные площадки, камера хранения, медицинский пункт, парикмахерская, отделение связи, комната бытового самообслуживания, междугород-

ная телефонная связь, киоски «Сувениры», по продаже предметов первой необходимости, площадка для легковых автомобилей. Территория хорошо озеленена. Сберегательная касса, магазины находятся рядом с турбазой в Телави. Там же музей, театр, кинотеатры, Дома культуры, стадионы. Турбаза обслуживает туристов всесоюзных туристских маршрутов с организацией экскурсий и 1-дневных туристских прогулок, а также родителей с детьми в возрасте от 7 лет, школьников, учащуюся молодежь и самодеятельных туристов (при наличии свободных мест). Туристы совершают экскурсии в историко-этнографический музей, к памятникам грузинского зодчества: Икалтойской академии, храму Алаверди, новой и старой Шуамте, а также в Цинандали с осмотром Дома-музея И. Чавчавадзе и дендропарка.

Адрес турбазы: 383330, Грузинская ССР, Телави, ул. Бахтриони, 40, турбаза; телефон: 16-02, 16-06; проезд: из Тбилиси по ж. д. (155 км), автобусом или самолетом.

Турбаза «Телави» имеет приют *«Сиони»*, который находится в сел. Сиони в 23 км от районного центра Тианети и в 100 км от Тбилиси, расположен на берегу Сионского водохранилища в ущелье р. Иори на высоте 1200 м над уровнем моря. Рассчитан на 45 мест сезонного действия в зданиях летнего типа. Душевые и санузлы на территории. Работает с 30 мая по 1 октября. Туристы находятся на полном самообслуживании. Имеется очаг для приготовления пищи. Отделение связи, сберегательная касса, столовая, магазины находятся в 500 м от приюта. Приют обслуживает туристов всесоюзного туристского маршрута, совершающих поход по горным районам Кахетии, а также самодеятельных туристов (при наличии свободных мест) с организацией экскурсий по живописным окрестностям Карталинского и Кахетинского хребтов.

Адрес приюта: 383050, Грузинская ССР, Тианетский район, сел. Сиони, туристский приют; проезд: из Тбилиси рейсовым автобусом.

Туристская база «Ушба». Создана в 1975 году, находится в Местии, имеет две отдельные территории. На старой территории, расположенной на небольшой возвышенности на высоте 1 490 м над уровнем моря рядом с центром города, находится здание турбазы, действующей с 1930 года. Новая территория — в 3 км от Местии на высоте 1 470 м в урочище Легургуле в хвойном лесу. Здесь построено оригинальное по архитектуре, террасообразное новое здание со стилизованной сванской башней, откуда открывается величественная панорама Главного Кавказского хребта с двуглавой вершиной горы Ушба.

Рассчитана на 410 мест сезонного действия, в том числе 200 мест в 3-этажном здании (III гостиничный разряд), 142 в летнем здании и домиках (IV гостиничный разряд) и 68 в стационарных палатках. В помещениях 2-, 3-, 4-местные номера. Общие санитарные узлы находятся на территории. Работает с 1 июня по 15 сентября. Имеются столовая (самообслуживание), клуб, туристский кабинет, библиотека с читальным залом, танцевальная и спортивные площадки, пункт проката туристского инвентаря и снаряжения, медицинский пункт, комната бытового самообслуживания, камера хранения, стоянка для легковых автомобилей. Отделение связи, сберегательная касса, магазины находятся в центре Местии. Турбаза обслуживает туристов всесоюзных и местных туристских маршрутов с организацией экскурсий и 1-дневных туристских прогулок, школьников, учащуюся молодежь, а также самодеятельных туристов (при наличии свободных мест). Туристы совершают экскурсии по Местии и ее окрестностям, на Местийский кругозор, в краеведческий музей и Дом-музей М. Хергиани.

Адрес турбазы: 384750, Грузинская ССР, Местия, Нигурская, 22, турбаза «Ушба»; телефон: 21-62; проезд: из Зугдиди (136 км) рейсовым автобусом или из Кутаиси самолетом.

Турбаза имеет три горных приюта: *«Твиберн»*, *«Накра»*, *«Шихра»*.

Туристский приют *«Твиберн»* находится на южном склоне Твиберского перевала в 5 км от сел. Жабеши и в 17 км от Местии, расположен на границе субальпийских лугов и криволесья на высоте 2 400 м над уровнем моря. Рассчитан на 45 мест сезонного действия в капитальном 1-этажном здании. Туристы ночуют на деревянных нарах в спальных мешках. Работает с 20 июня по 3 сентября. Туристы находятся на полном самообслуживании. Имеются очаг для приготовления пищи, навес-столовая, умывальники, туалет. Отделение связи, сберегательная касса, столовая, магазины находятся в 8 км от приюта в сел. Мулахи. Приют обслуживает туристов всесоюзного туристского маршрута. Ближайшие музеи, кинотеатры, Дома культуры расположены в Местии и Зугдиди.

Туристский приют *«Накра»* находится на южном склоне перевала Донгуз-Орун (Накра) в 12 км от автодороги Зугдиди — Местия, по которой 47 км до Местии и 90 км от Зугдиди. Расположен на поляне в окружении векового хвойного леса вблизи горной р. Накра на высоте 1 870 м над уровнем моря. Рассчитан на 45 мест в 2-этажном корпусе сезонного действия. Номера 3—5-местные. Санитарный узел на территории. Работает с 20 июня по 3 сентября. Имеются столовая на 45 мест (полное самообслуживание), места для установки палаток, спор-

тивная площадка. Отделение связи, телеграф, телефон, магазин находятся в 3 км от приюта в сел. Накра. Приют имеет радиосвязь с турбазой «Ушба» (Местиа). Обслуживает туристов всесоюзного туристского маршрута, проходящего через перевал Допгуз-Орун.

Туристский приют «Шихра» находится на южных склонах Главного Кавказского хребта в 8 км от сел. Бечо и в 25 км от Местии, расположен на живописной поляне, окруженной хвойным лесом, на высоте 1 800 м над уровнем моря. Рядом протекает горная р. Долра, имеется несколько минеральных источников типа нарзан. Над приютом поднимаются крутые склоны величественной двуглавой Ушбы. Рассчитан на 100 мест сезонного действия в 2-этажных корпусах. Номера 4—6-местные без удобств. Работает с 6 июня по 3 сентября. Туристы находятся на полном самообслуживании. Имеются навес-столовая, очаг для приготовления пищи, спортивные площадки. Отделение связи, сберегательная касса, столовая, магазины находятся в 8 км от приюта в сел. Бечо. Приют обслуживает туристов всесоюзного туристского маршрута, проходящего через перевал Бечо, а также туристов местных туристских маршрутов, школьников, самодеятельных туристов. Ближайшие музеи, кинотеатры, Дома культуры, стадионы расположены в Местии и Зугдиди.

Туристская гостиница «Хвамли». Создана в 1974 году, находится в Кутаиси, расположена в старом районе города в начале Военно-Осетинской дороги. Рассчитана на 500 мест круглогодичного действия в 7-этажном корпусе (II гостиничный разряд). Номера 2- и 3-местные со всеми удобствами. Имеются ресторан на 350 мест, буфет, клуб, туристский кабинет, библиотека с читальным залом, танцевальная и спортивные площадки, камера хранения, комната бытового самообслуживания, теннисный корт, медицинский пункт, парикмахерская, междугородная телефонная связь, киоски «Союзпечать», «Сувениры», по продаже предметов первой необходимости, площадка для легковых автомобилей. Оказываются услуги: глажение и ремонт одежды, ремонт и чистка обуви, срочная стирка и химчистка. Отделение связи, сберегательная касса, магазин находятся рядом с гостиницей. Гостиница обслуживает туристов всесоюзных и местных туристских маршрутов с организацией экскурсий и 1-дневных туристских прогулок, а также школьников, учащуюся молодежь и самодеятельных туристов (при наличии свободных мест). Туристы совершают экскурсии по Кутаиси с посещением музеев, а также в Цхалтубо, Гелати, Сатаплиа, Маяковски. Ближайшие музеи, театр, кинотеатры, филармония расположены в центре города.

Адрес гостиницы: 384000, Грузинская ССР, Кутаиси, ул. Леселидзе, 71а, тургостиница «Хвамли»; телефон: 5-46-77, 5-02-32, 5-38-27; проезд: от аэропорта и ж.-д. вокзала городским транспортом.

Шовская туристская база. Создана в 1928 году, находится на окраине высокогорного курорта Шови в 24 км от Мамисонского перевала Военно-Осетинской дороги и 147 км от Кутаиси, расположена в горнолесной зоне на высоте 1 560 м над уровнем моря, в хвойном лесу рядом с горными реками Чапчахи и Двинора. Рассчитана на 500 мест сезонного действия в зданиях летнего типа и летних домиках (III, IV гостиничный разряд). Работает с 1 июня по 23 сентября. Номера 2-, 3-, 4-местные без удобств. Санузлы и умывальники на этажах и на территории. Имеются столовая на 300 мест (самообслуживание), бар, буфет, клуб с кинозалом на 220 мест, туристский кабинет, библиотека с читальным залом, танцевальная, спортивные и детские игровые площадки, игровые комнаты, небольшой летний открытый бассейн, пункт проката туристского инвентаря и снаряжения, медицинский пункт, камера хранения, комната бытового самообслуживания, отделение связи, парикмахерская, междугородная телефонная связь, киоски «Союзпечать», «Сувениры», по продаже предметов первой необходимости, стоянка для легковых автомобилей. Территория озеленена и благоустроена. Сберегательная касса, магазины находятся вблизи от турбазы в центре курорта. Турбаза обслуживает туристов всесоюзных и местных туристских маршрутов с организацией экскурсий и 1-дневных туристских прогулок, а также родителей с детьми в возрасте от 7 лет, школьников, учащуюся молодежь и самодеятельных туристов (при наличии свободных мест). Туристы совершают экскурсии по курорту, участвуют в походах в Дигорское ущелье, на кругозор Чхотча и Бубийский ледник. Ближайшие музеи, театр, филармония, Дома культуры, стадионы расположены в Кутаиси.

Адрес турбазы: 384155, Грузинская ССР, Онский район, курорт Шови, турбаза; телефон: 9-65-12; проезд: из Кутаиси рейсовым автобусом.

Турбаза имеет приют **«Бартузели»**, который находится на 43-м км от курорта Шови на южных склонах Главного Кавказского хребта под перевалом Гезе-Вцек на трассе всесоюзного туристского маршрута, расположен на просторной лесной поляне, недалеко от р. Рioни. Рассчитан на 50 мест в доме с многоместными комнатами. Туристы находятся на полном самообслуживании. Имеются столовая, очаг для приготовления пищи, сушилка, радиосвязь с турбазой.

Проезд: из Шови 20 км рейсовым автобусом до сел. Геби, далее 23 км пешком.

Абхазская АССР

Абхазская АССР расположена в северо-западной части Закавказья. Большая часть ее занята отрогами Гагрского, Бзыбского, Кодорского, Абхазского хребтов. С юго-востока тянется Колхидская низменность. Абхазия неотделима от Черного моря, омывающего широкие галечниковые пляжи. Природа щедро одарила этот край: морские просторы, густые леса, белоснежные вершины, пышная субтропическая растительность, бурные, часто низвергающиеся водопадами реки, редкое по красоте оз. Рица, крупнейшая благоустроенная Новоафонская пещера. Климат побережья и предгорий Абхазии теплый, влажный, горных районов умеренно теплый, влажный. Богаты флора и фауна республики, Абхазия — одна из основных баз высококачественного табаководства, чаеводства, цитрусоводства и виноделия.

Столица Абхазской АССР Сухуми — один из древнейших городов Черноморского побережья Грузии, крупный курорт, морской порт и культурный центр. Теплое море, субтропический климат, обилие солнца, разнообразная экзотическая растительность делают отдых в Сухуми приятным и желанным. Этому способствует красота и благоустроенность города с его широкими, застроенными белоснежными зданиями улицами, приморским бульваром, пляжами, лесопарком, театрами, музеями, выставочными залами. Особой популярностью пользуются Сухумский ботанический сад Академии наук Грузинской ССР, основанный в 1840 году, обезьяний питомник Института экспериментальной патологии и терапии Академии медицинских наук СССР. Большой интерес для туристов представляют Сухумская крепость римской постройки II века, Великая абхазская стена, памятники древней архитектуры: замок Баграда, Бестлотский мост.

Абхазия — край туризма. Здесь действуют и находятся в стадии сооружения 15 туристских гостиниц, кемпингов, баз, их филиалов и приютов, через которые проложены трассы около 50 всесоюзных и местных маршрутов.

Туристская гостиница «Водопад». Создана в 1974 году, находится в пос. Новый Афон, расположена в 0,5 км от берега Черного моря у искусственного водопада на р. Псырцха рядом с курортным парком. Рассчитана на 305 мест круглогодичного действия в 4-этажном корпусе (III гостиничный разряд). Номера 2-, 3-, 4-местные с удобствами на этажах. Имеются столовая на 300 мест (обслуживают официанты), буфет, шашлычная, клуб с кинозалом, туристский кабинет, библиотека с читальным залом (расположена в охраняемом

государством памятнике архитектуры IX—X века — храме Симона Кананита), танцевальная, спортивные и детские игровые площадки, благоустроенный пляж (турбазы), пункт проката пляжного инвентаря, комната бытового самообслуживания, камера хранения, медицинский пункт, киоски «Союзпечать», «Сувениры», по продаже предметов первой необходимости. Территория хорошо озеленена. Оказываются услуги: глажение и ремонт одежды, стирка и химчистка, вызов такси, продажа железнодорожных и авиационных билетов. Отделение связи, сберегательная касса, магазины рядом с гостиницей. Гостиница обслуживает туристов всесоюзного туристского маршрута с организацией экскурсий, 1-дневных туристских прогулок, 2—4-дневных пеших туристских походов, а также по семейным путевкам, родителей с детьми в возрасте от 7 лет. Туристы совершают экскурсии, аналогичные организуемым Новоафонской турбазой. Ближайшие музеи, театр, кинотеатры расположены в Сухуми.

Адрес гостиницы: 384840, Грузинская ССР, Абхазская АССР, пос. Новый Афон, ул. Эшба, 13, тургостиница «Водопад»; телефоны: 2-15-95; 2-15-85; проезд: от Сухуми рейсовым автобусом или электропоездом до платформы Псырцха, поездом дальнего следования до ст. Новый Афон.

Туристская база «Золотой берег». Создана в 1974 году, находится рядом с сел. Мутудзырхва в 5 км от ж.-д. разъезда Мюссера и 14 км от Гудауты, расположена на берегу Черного моря на полого спускающейся к пляжу территории живописного дендропарка, заложенного в 1870 году. Рассчитана на 365 мест, в том числе 240 мест круглогодичного действия в 2-этажных коттеджах (III гостиничный разряд) и 125 мест сезонного действия в летних домиках (III и IV гостиничный разряд). Сезонная сеть работает с 5 мая по 20 октября. В помещениях 2- и 3-местные номера с удобствами. Имеются столовая на 305 мест (обслуживают официанты), буфет, шашлычная, клуб, туристский кабинет, библиотека с читальным залом, летний кинотеатр, летняя эстрадная площадка, телевизионная комната, танцевальная, спортивные и детские игровые площадки, игровые комнаты, бильярдная, оборудованный пляж, лодочная станция, пункт проката туристского инвентаря и снаряжения, камера хранения, медицинский пункт, филиал сберегательной кассы, отделение связи, комната бытового самообслуживания, междугородная телефонная связь, киоски «Союзпечать», «Сувениры», по продаже предметов первой необходимости, стоянка для легковых автомобилей. Территория хорошо озеленена. Оказываются услуги: ремонт обуви, продажа железнодорожных и авиационных билетов. Турбаза обслуживает туристов всесоюзных и местных

маршрутов с организацией экскурсий и 1-дневных туристских прогулок, а также по семейным путевкам, родителей с детьми в возрасте от 5 лет и самодеятельных туристов (при наличии свободных мест). Туристы совершают экскурсии по парку «Золотой берег», Мюссерским холмам, курорту Гудаута, в Гагру, Пицунду, Новый Афон с осмотром пещеры, пешеходные и морские прогулки. Ближайшие кинотеатры, Дома культуры, стадионы расположены в Гудауте.

Адрес турбазы: 384854, Грузинская ССР, Абхазская АССР, Гудаута, турбаза «Золотой берег»; телефон: 36-78, 37-06; проезд: от Гудауты рейсовым автобусом Гудаута — Мюссера.

Кемпинг в г. Гагра. Создан в 1974 году, находится в районе Новой Гагры, расположен на берегу Черного моря недалеко от ж.-д. станции в 300 м от пляжа. Рассчитан на 245 мест сезонного действия в летних домиках (IV гостиничный разряд). Работает с 18 мая по 25 октября. Номера 2- и 3-местные без удобств. Санузлы и умывальники в отдельном помещении. Имеются столовая на 200 мест (самообслуживание), шашлычная, клуб, туристский кабинет, телевизионная комната, танцевальная и спортивные площадки, комната бытового самообслуживания, оборудованный пляж, камера хранения, медицинский пункт, междугородная телефонная связь, киоски «Союзпечать», «Сувениры», по продаже предметов первой необходимости, стоянка для легковых автомобилей. Почта, сберегательная касса, магазины находятся вблизи кемпинга в городе, там же кинотеатры, Дома культуры, стадионы. Кемпинг обслуживает туристов всесоюзного автотуристского маршрута и местных маршрутов с организацией экскурсий и 1-дневных туристских прогулок, а также родителей с детьми в возрасте от 12 лет и самодеятельных туристов (при наличии свободных мест). Туристы совершают экскурсии по курорту Гагра, в Пицунду, Сухуми, на оз. Рица, туристские прогулки по ущелью р. Жоэквара, к Гагре-альпийской.

Адрес кемпинга: 384870, Грузинская ССР, Новая Гагра, ул. Лакоба, 50, кемпинг; телефон: 4-28; проезд: по ж. д. до ст. Гагры; от аэропорта Сухуми или Адлера автобусом-экспрессом.

Новоафонская туристская база. Создана в 1936 году, находится в центральной части курорта Новый Афон (поэтому нередко называется — в отличие от других туристских учреждений в Новом Афоне — «Центральной»), расположена у подножия залесенных холмов на правом берегу р. Псырцха в 200 м от берега Черного моря. Рассчитана на 790 мест круглогодичного действия в трех 4-этажных корпусах (III гостиничный разряд). Имеются 2-, 3-, 4-местные номера; в первом — без удобств (санитарные узлы на этажах), во втором и третьем — с удобствами. Имеются столовая на 650 мест (самообслуживание), кафе, буфет, туристский кабинет, библиотека с читальным залом, кинокоцертный зал, телевизионная комната, танцевальная и спортивные площадки, благоустроенный пляж, пункт проката туристского и пляжного инвентаря и снаряжения, комната бытового самообслуживания, камера хранения, медицинский пункт, междугородная телефонная связь. Территория озеленена, есть свой парк субтропических растений. Турбаза оказывает содействие в приобретении железнодорожных и авиационных билетов. Отделение связи, сберегательная касса, магазины, киоски находятся рядом с территорией турбазы. Турбаза обслуживает туристов всесоюзных и местных туристских маршрутов с организацией экскурсий, 1-дневных туристских прогулок, 2- и 3-дневных пеших туристских походов, а также родителей с детьми в возрасте от 7 лет, школьников, учащуюся молодежь и самодеятельных туристов. Туристы совершают экскурсии по курорту, на Иверскую гору, по ущелью р. Псырцха, в Новоафонскую пещеру, филиал Абхазского государственного музея, самшитовое ущелье, в Сухуми, Пицунду, Гагру, на оз. Рица. Ближайшие музеи, театр, кинотеатры находятся в Сухуми.

Адрес турбазы: 384840, Грузинская ССР, Абхазская АССР, пос. Новый Афон, ул. Ладария, 1; телефон: 2-10-15, 2-11-16; проезд: от пос. Новый Афон местным автобусом, от Сухуми электропоездом или рейсовым автобусом.

Новоафонская туристская база имеет приют *«Авадхара»*. Он находится в селе-курорте Авадхара в 19 км от оз. Рица, расположен в хвойном лесу на берегу горной реки на высоте 1 650 м над уровнем моря. Работает с 21 июня по 16 сентября. Рассчитан на 70 мест сезонного действия в летних домиках без удобств. Туалеты и умывальники на территории. Имеются очаг для приготовления пищи, навес-столовая. Туристы находятся на полном самообеспечении.

Проезд: от ж.-д. ст. Бзыбь (56 км) или от Гагры (70 км) автобусом.

Очамчирская туристская база. Создана в 1968 году, находится в Очамчире, расположена на берегу Черного моря рядом с пляжем. Рассчитана на 205 мест сезонного действия в летних домиках (IV гостиничный разряд). Номера 2- и 3-местные без удобств. Работает с 29 мая по 15 октября. Имеются столовая на 250 мест (самообслуживание), буфет, клуб, туристский кабинет, библиотека с читальным залом, танцевальная и спортивные площадки, камера хранения, аптечный киоск, естественный пляж, комната бытового самообслуживания. Турбаза оказывает содействие в приобретении

железнодорожных и авиационных билетов. Отделение связи, сберегательная касса, магазины находятся рядом с турбазой в центре Очамчиры. Там же кинотеатры, Дома культуры, стадион. Ближайшие музеи, театр, филармония расположены в Сухуми. Турбаза обслуживает туристов всесоюзных и местных туристских маршрутов с организацией экскурсий, 1-дневных туристских прогулок, пеших походов, а также туристов с детьми в возрасте от 7 лет и самодеятельных туристов (при наличии свободных мест). Туристы совершают экскурсии в Сухуми, Ткварчели, на Ингурскую ГЭС, прогулки и походы к Отапской пещере, Моквскому монастырю и Бедийскому храму — памятникам грузинского зодчества.

Адрес турбазы: 384820, Грузинская ССР, Абхазская АССР, Очамчира, Сухумское шоссе, 181, турбаза; телефон: 28-84; проезд: по ж. д. до ст. Очамчира, далее 1,5 км автобусом; от Сухуми рейсовым автобусом.

Туристская база «Псырцха». Создана в 1974 году, находится на курорте Новый Афон, расположена на живописной возвышенности у подножия горы Афон в помещениях бывшего Новоафонского монастыря в 1 км от берега Черного моря. В центре турбазы — Новоафонский собор, где размещается филиал Абхазского государственного музея. Туристы пользуются пляжем турбазы «Новый Афон». Рассчитана на 650 мест круглогодичного действия в двух 3-этажных корпусах (III гостиничный разряд). В корпусах 2-, 3-, 4-местные номера без удобств. Санитарные узлы на этажах. Имеются столовая на 620 мест (самообслуживание), буфет, бар, туристский кабинет, библиотека с читальным залом, телевизионная комната, танцевальная и спортивные площадки, теннисный корт, благоустроенный пляж, комната бытового самообслуживания, камера хранения, медицинский пункт, парикмахерская, отделение связи, междугородная телефонная связь, киоски «Сувениры», по продаже предметов первой необходимости. Территория озеленена, есть парк субтропических растений. Турбаза оказывает содействие в приобретении железнодорожных и авиационных билетов. Сберегательная касса, магазины находятся в 1,5 км от турбазы в поселке. Экскурсии те же, что и на Новоафонской турбазе. Турбаза обслуживает туристов всесоюзных и местных туристских маршрутов с организацией экскурсий, 1-дневных туристских прогулок, 3- и 4-дневных пеших туристских походов, а также туристов с детьми в возрасте от 7 лет, школьников, учащуюся молодежь и самодеятельных туристов (при наличии свободных мест). Ближайшие музеи, театр, кинотеатры расположены в Сухуми.

Адрес турбазы: 384840, Грузинская ССР, Абхазская АССР,

пос. Новый Афон, Курортная ул., 5; телефон: 2-15-60; проезд: по ж. д. до ст. Новый Афон, далее автобусом (4 км), от Сухуми рейсовым автобусом, электропоездом.

Туристская база имени XV съезда ВЛКСМ. Создана в 1958 году, находится в Сухуми, расположена в курортной зоне города рядом с пляжем в живописном окружении залесенных горных отрогов. Рассчитана на 938 мест, в том числе 530 мест круглогодичного действия в 4-этажных корпусах (II и III гостиничный разряд), 300 мест сезонного действия в летних домиках (IV гостиничный разряд) и 108 мест в стационарных палатках. Сезонная сеть работает с 4 мая по 31 октября. Номера в корпусах 2- и 3-местные, со всеми удобствами, в помещениях сезонного действия 2-, 3-, 4-местные. В палатках проживают по 4 человека. Для проживающих в летних домиках и палатках все необходимые удобства на территории. Имеются столовая с двумя залами на 410 мест (самообслуживание), буфет, шашлычная, клуб, туристский кабинет, библиотека с читальным залом, летний кинотеатр, летняя эстрадная площадка, танцевальная и спортивные площадки, зал игровых автоматов, теннисный корт, прекрасно оборудованный пляж, пункт проката туристского и пляжного инвентаря и снаряжения, камера хранения, медицинский пункт, аптечный киоск, комнаты бытового самообслуживания, парикмахерская, междугородная телефонная связь, киоски «Союзпечать», «Сувениры», по продаже предметов первой необходимости, отделение связи, сберегательная касса, магазин. Территория хорошо озеленена. Оказываются услуги: ремонт обуви, вызов такси, продажа билетов в театры и кино, железнодорожных и авиационных билетов. Турбаза обслуживает туристов всесоюзных туристских маршрутов и иностранных туристов с организацией экскурсий, 1-дневных туристских прогулок, 3- и 4-дневных пеших туристских походов, а также родителей с детьми в возрасте от 7 лет, школьников, учащуюся молодежь и самодеятельных туристов (при наличии свободных мест). Туристы совершают тематические экскурсии. Ближайшие музеи, театр, кинотеатры, филармония, Дома культуры, стадионы расположены в центре города.

Адрес турбазы: 384917, Грузинская ССР, Абхазская АССР, Сухуми, Тбилисское шоссе, 57, турбаза имени XV съезда ВЛКСМ; телефон: 2-39-26, 2-39-28; проезд: от аэропорта и ж.-д. вокзала рейсовым транспортом.

Туристская база имени XV съезда ВЛКСМ имеет приют *«Клухори»*. Он находится на южном склоне Клухорского перевала в 7 км от с. Омаришара, в 25 км от с. Квемо-Ажара и в 122 км от Сухуми, расположен на высоте 1 400 м над уровнем моря в живописном многовеко-

вом хвойном лесу на берегу бурного потока р. Клыч. Рассчитан на 160 мест сезонного действия в летних домиках различной вместимости. Все удобства на территории, частично в домиках. Работает с 10 июня по 21 сентября. Имеются столовая на 100 мест (самообслуживание), буфет, туристский кабинет, танцевальная, спортивные и игровые площадки, медицинский пункт, комната бытового самообслуживания. Сберегательная касса, магазины находятся в с. Омаришара. Действует радиосвязь с турбазой имени XV съезда ВЛКСМ (Сухуми). Приют обслуживает туристов всесоюзного туристского маршрута с организацией 1-дневных туристских прогулок, пеших туристских походов, а также туристов местного маршрута, родителей с детьми в возрасте от 12 лет. Ближайшие музеи, театр, кинотеатры, филармония, Дома культуры, стадионы расположены в Сухуми.

Адрес приюта: 384917, Грузинская ССР, Абхазская АССР, Сухуми, Тбилисское шоссе, 57, турбаза имени XV съезда ВЛКСМ (для приюта «Клухори»); проезд: от автовокзала Сухуми рейсовым автобусом Сухуми — Омаришара, далее пешком или транспортом турбазы.

Туристская гостиница «Сухуми». Создана в 1974 году, находится в центре Сухуми, расположена в 50 м от берега моря в окружении зеленых насаждений и скверов. Рассчитана на 440 мест круглогодичного действия в 7-этажном корпусе (II гостиничный разряд). Номера 2- и 3-местные со всеми удобствами. Имеются столовая на 300 мест (самообслуживание), бар, буфет, туристский кабинет, библиотека с читальным залом, кинокоцертный зал, телевизионные холлы, танцевальная и спортивные площадки, оборудованный пляж с пунктом проката пляжного инвентаря, камера хранения, медицинский пункт, комната бытового самообслуживания, парикмахерская, междугородная телефонная связь, киоски «Союзпечать», «Сувениры», по продаже предметов первой необходимости. Рядом с территорией — платная стоянка для автомобилей. Оказываются услуги: глажение и ремонт одежды, ремонт обуви, срочная стирка и химчистка, вызов такси, продажа билетов в театры и кино, железнодорожных и авиационных билетов. Отделение связи, сберегательная касса, магазины находятся рядом с гостиницей. Гостиница обслуживает туристов всесоюзных и местных туристских маршрутов и иностранных туристов с организацией экскурсий, 1-дневных туристских прогулок и многодневных походов, а также родителей с детьми в возрасте от 7 лет, школьников, учащуюся молодежь и самодеятельных туристов (при наличии свободных мест). Туристы совершают экскурсии по городу, в ботанический сад, Государственный музей Абхазской АССР имени Д. И. Гулиа, обезьяний питомник, Эшерский совхоз, в Новый Афон, Пицунду, на оз. Рица, походы по ущелью р. Гумиста, к оз. Амткел, в г. Чумкузба. Ближайшие музеи, театры, кинотеатры, филармония, Дома культуры, стадионы расположены в центре города.

Адрес гостиницы: 384900, Грузинская ССР, Абхазская АССР, Сухуми, ул. Лакоба, 109; телефон: 2-38-53; проезд: от аэропорта и ж.-д. вокзала рейсовым транспортом.

Сухумская туристская база. Создана в 1936 году, находится в Сухуми, расположена в курортной зоне города в 200 м от берега у подножия горы Баграта на высоте 15 м над уровнем моря. Рассчитана на 410 мест, в том числе 230 мест круглогодичного действия в 3-этажных корпусах (II и III гостиничный разряд) и 180 мест сезонного действия в летних домиках (IV гостиничный разряд). Сезонная сеть работает с 9 мая по 11 октября. В помещениях 2-, 3-местные номера. Номера в корпусах с удобствами, для проживающих в летних домиках санузлы и душ на территории в отдельном помещении. Имеются столовая на 360 мест (самообслуживание), бар, шашлычная, клуб с кинозалом на 350 мест, туристский кабинет, библиотека с читальным залом, летняя эстрадная площадка, танцевальная, спортивные и игровые площадки, оборудованный пляж (турбазы имени XV съезда ВЛКСМ), камера хранения, пункт проката туристского и пляжного инвентаря и спаряжения, комната бытового самообслуживания, медицинский пункт, отделение связи, междугородная телефонная связь, киоски «Союзпечать», «Сувениры», по продаже предметов первой необходимости. Территория озеленена. Оказываются услуги: ремонт обуви, вызов такси, продажа билетов в театры и кино, железнодорожных и авиационных билетов. Сберегательная касса, магазины находятся рядом. Музеи, театр, кинотеатры, филармония, Дома культуры, стадионы также недалеко от турбазы. Турбаза обслуживает туристов всесоюзных и местных туристских маршрутов с организацией экскурсий, 1-дневных туристских прогулок, 2- и 3-дневных пеших туристских походов, а также родителей с детьми в возрасте от 7 лет, школьников, учащуюся молодежь и самодеятельных туристов (при наличии свободных мест). Туристы совершают экскурсии, аналогичные тем, что проводятся туристской гостиницей «Сухуми» (см. с. 372).

Адрес турбазы: 384906, Грузинская ССР, Абхазская АССР, Сухуми, ул. Челюскинцев, 14, турбаза; телефон: 2-38-23, 2-38-22, 3-35-73; проезд: от аэропорта, ж. д. и автовокзалов.

Туристская база «Абркил». Находится в горном сел. Отап в 30 км от Очамчиры, распо-

ложена на склоне Кодорского хребта в живописном лесу на высоте 700 м над уровнем моря. Рассчитана на 60 мест в летних домиках. Санитарные узлы и душ на территории. Имеются столовая, кухня, очаг, спортивные площадки. Работает с мая по октябрь. Магазины, почтовое отделение в с. Члод. Обслуживаются туристы местного конно-верхового маршрута. Организуются экскурсии к башне Великой Абхазской стены, пещере легендарного Абраскила. Ближайшие кинотеатры, стадион, Дома культуры в Очамчире.

Адрес турбазы: 384820, Грузинская ССР, Очамчирский р-н, с. Отап, турбаза «Абркил»; проезд: от ст. Очамчира автобусом.

Тамышская туристская база. Создана в 1971 году, находится недалеко от с. Тамыш в 18 км от Очамчиры и 40 км от Сухуми, расположена на берегу Черного моря рядом с обширным пляжем в устье р. Тамыш в окружении субтропической растительности. Рассчитана на 375 мест сезонного действия в летних домиках (IV гостиничный разряд). Номера 2-, 3-, 4-местные без удобств. Санитарные узлы в отдельных помещениях на территории. Работает с 7 мая по 1 ноября. Имеются столовая на 250 мест (самообслуживание), клуб на 200 мест с кинозалом, туристский кабинет, библиотека с читальным залом, телевизионная комната, танцевальная, спортивные и детские площадки, игровые комнаты, естественный пляж, лодочная станция, комната бытового самообслуживания, камера хранения, пункт проката туристского и пляжного инвентаря и снаряжения, медицинский пункт, парикмахерская, отделение связи, междугородная телефонная связь, киоски «Союзпечать», «Сувениры», по продаже предметов первой необходимости, стоянка для легковых автомобилей. Территория озеленена. Турбаза оказывает содействие в приобретении железнодорожных и авиационных билетов. Турбаза обслуживает туристов всесоюзных туристских маршрутов с организацией экскурсий, 1-дневных туристских прогулок, 2- и 3-дневных пеших туристских походов, а также туристов по семейным путевкам, родителей с детьми в возрасте от 7 лет, школьников, учащуюся молодежь и самодеятельных туристов (при наличии свободных мест). Туристы совершают экскурсии на Ингурскую ГЭС, в Сухуми, Новый Афон, Гагру, Пицунду, на оз. Рица, к развалинам замка Кяч и пещере Абраскила. Ближайшие музеи, театр, кинотеатры, филармония, Дома культуры расположены в Сухуми, Очамчире.

Адрес турбазы: 383840, Грузинская ССР, Абхазская АССР, Очамчирский район, сел. Тамыш, турбаза; телефон: 9-35-71; проезд: от ст. Очамчира автобусом или электропоездом до ж.-д. платформы Тамыш, откуда 4 км до турбазы; от Сухуми автобусом Сухуми — Очамчира.

Аджарская АССР

Аджария находится на крайнем юго-западе советского Закавказья. Большая часть республики занята хребтами и предгорьями Малого Кавказа, приморская часть представляет собой низменность. Аджария отличается обилием осадков. Теплый климат с мягкой зимой способствует успешному произрастанию здесь многих субтропических растений, в первую очередь цитрусовых, чая, благородного лавра, бамбука, камфорного дерева. В наши дни Советская Аджария — республика с развитой промышленностью, многоотраслевым сельским хозяйством, крупный курортный район страны.

Столица Аджарской АССР Батуми расположена на южном берегу глубоководной бухты. Город украшают кипарисы, пальмы, магнолии, олеандры, лимонные деревья. На Зеленом мысе, в 9 км от Батуми, находится известный Батумский ботанический сад, где собраны многие представители тропической и субтропической флоры. Развитию Батуми как курорту и туристскому центру благоприятствуют длительный (с апреля по октябрь) купальный сезон, хорошие пляжи, наличие театров, цирка, аквариума и дельфинария. В городе несколько музеев: Государственный музей революции, Государственный краеведческий музей Аджарской АССР, музей боевой славы, музей архитектуры.

В республике действуют 6 туристских учреждений.

Зеленомысская туристская база. Создана в 1924 году, находится в курортном пос. Зеленый Мыс (Мцване-Концхи) в 9 км от Батуми, расположена рядом с берегом Черного моря на небольшой возвышенности среди многовековых вечнозеленых деревьев. Рассчитана на 720 мест, в том числе 420 мест круглогодичного действия в корпусах (III гостиничный разряд) и 300 мест сезонного действия в зданиях летнего типа и летних домиках (III и IV гостиничный разряд). Сезонная сеть работает с 1 мая по 31 октября. Номера в корпусах 2-, 3-, 4-местные, в помещениях сезонного действия 3- и 4-местные. Номера в корпусах и летних зданиях без удобств. Санузлы и душевые на этажах и территории. Имеются столовая на 420 мест (самообслуживание), бар, шашлычная, клуб, туристский кабинет, библиотека, летний кинотеатр, летняя эстрадная площадка, телевизионная комната, благоустроенный пляж, камера хранения, пункт проката пляжного инвентаря, медицинский пункт, парикмахерская, отделение связи, междугородная телефонная связь, киоски «Союз-

печать», «Сувениры», по продаже предметов первой необходимости. Территория хорошо озеленена, имеется собственная цитрусовая плантация. Турбаза оказывает содействие в приобретении железнодорожных и авиационных билетов. Сберегательная касса, магазины находятся в 1,5 км от турбазы в пос. Махинджаури. Турбаза обслуживает туристов всесоюзных и местных туристских маршрутов с организацией экскурсий и 1-дневных туристских прогулок, а также родителей с детьми в возрасте от 7 лет, школьников, учащуюся молодежь и самодеятельных туристов (при наличии свободных мест). Туристы совершают экскурсии по курорту, в ботанический сад, Батуми с посещением музеев, аквариума и дельфинария, на чайную плантацию и в цитрусовые сады, туристские прогулки на горы Цискара и Джвари. Ближайшие музеи, театр, кинотеатры, филармония, Дома культуры, стадионы расположены в Батуми.

Адрес турбазы: 384533, Грузинская ССР, Аджарская АССР, Мцване-Концхи, Зеленомысская турбаза; телефон: 9-44-63; проезд: из Батуми по ж. д. до ст. Зеленый Мыс или автобусом Батуми — Зеленый Мыс.

Туристская база «Месхети». Создана в 1960 году, находится в Батуми, расположена в центральной части города на берегу Черного моря рядом с Приморским парком и пальмовой рощей, до моря 50 м. Рассчитана на 260 мест круглогодичного действия в 2-этажных корпусах (III гостиничный разряд). Номера 4-местные без удобств (душ и санузлы на этажах). Имеются столовая на 200 мест (самообслуживание), клуб с кинозалом на 160 мест, туристский кабинет, библиотека, телевизионная комната, танцевальная и спортивные площадки, бильярдная, благоустроенный пляж, пункт проката пляжного инвентаря, камера хранения, фотолаборатория, медицинский пункт, комната бытового самообслуживания, междугородная телефонная связь, киоск «Сувениры». Общая стоянка для легковых автомобилей рядом с территорией турбазы. Оказываются услуги: ремонт обуви, срочная стирка и химчистка, продажа билетов в театры и кино, железнодорожных и авиационных билетов. Почта, сберегательная касса, магазины находятся вблизи от турбазы. Турбаза обслуживает туристов всесоюзных и местных туристских маршрутов с организацией экскурсий и 1-дневных туристских прогулок, а также родителей с детьми в возрасте от 7 лет, школьников, учащуюся молодежь и самодеятельных туристов (при наличии свободных мест). Туристы совершают экскурсии по Батуми, в ботанический сад, краеведческий музей, музей революции, аквариум и дельфинарий, прогулки в Чаквистави. Ближайшие музеи, театр, кинотеатры, филармония, Дома культуры, стадионы расположены в центре города.

Адрес турбазы: 384500, Грузинская ССР, Аджарская АССР, Батуми, ул. Ниношвили, 39, турбаза «Месхети»; телефон: 3-34-60, 3-34-61; проезд: от аэропорта и ж.-д. вокзала автобусами.

Цихисдзирская туристская база. Создана в 1958 году, находится в приморском курорте Цихисдзири в 200 м от одноименной платформы и в 18 км от Батуми (по ж. д.), расположена на возвышенности у берега Черного моря в окружении пышной субтропической растительности. Рассчитана на 260 мест, в том числе 120 мест круглогодичного действия в 4-этажном корпусе (III гостиничный разряд) и 140 мест сезонного действия в зданиях летнего типа и летних домиках (III и IV гостиничный разряд). Сезонная сеть работает с 1 мая по 20 октября. Номера в корпусе 2-, 3-, 4-местные, в помещениях сезонного действия 2-местные. Номера без удобств. Имеются столовая на 160 мест (самообслуживание), шашлычная, клуб с кинозалом, туристский кабинет, библиотека, телевизионная комната, танцевальная и спортивные площадки, пляж, пункт проката пляжного инвентаря, комната бытового самообслуживания, камера хранения, медицинский пункт, отделение связи, междугородная телефонная связь, киоски «Союзпечать», «Сувениры», по продаже предметов первой необходимости. На территории бамбуковая роща и мандариновая плантация. Турбаза оказывает содействие в приобретении железнодорожных и авиационных билетов. Сберегательная касса, магазины находятся вблизи от турбазы в поселке. Турбаза обслуживает туристов всесоюзных и местных туристских маршрутов с организацией экскурсий и 1-дневных туристских прогулок, а также родителей с детьми в возрасте от 7 лет, школьников, учащуюся молодежь и самодеятельных туристов (при наличии свободных мест). Туристы совершают экскурсии по курорту, в Батуми с посещением музеев, аквариума и дельфинария, цитрусовый совхоз, ботанический сад, туристские прогулки на горы Цискари и Джвари. Ближайшие музеи, театр, филармония, Дома культуры, стадионы расположены в Батуми.

Адрес турбазы: 384430, Грузинская ССР, Аджарская АССР, Цихисдзири, турбаза; телефон: 4-30; проезд: из Батуми по ж. д. или рейсовым автобусом.

Чаквская туристская база. Создана в 1967 году, находится в 2 км от пос. Чаква и в 14 км от Батуми, расположена на берегу Черного моря у обширной песчаной пляжной полосы. Рядом ботанический сад. Рассчитана на 585 мест, в том числе 535 мест сезонного действия в летних домиках (IV гостиничный разряд) и 50 мест в палат-

ках. В домиках 2-, 3-, 4-местные комнаты с удобствами, санузлы и душевые на территории. Работает с 1 мая по 31 октября. Имеются столовая на 430 мест (самообслуживание), шашлычная, клуб с кинозалом, туристский кабинет, библиотека, телевизионная комната, танцевальная, спортивные и детские игровые площадки, пляж, пункт проката пляжного инвентаря, комната бытового самообслуживания, камера хранения, медицинский пункт, отделение связи, междугородная телефонная связь, киоски «Союзпечать», «Сувениры», по продаже предметов первой необходимости. Территория озеленена. Сберегательная касса, магазин находится в пос. Чаква. Турбаза обслуживает туристов всесоюзных и местных туристских маршрутов с организацией экскурсий и 1-дневных туристских прогулок, а также туристов по семейным путевкам, родителей с детьми в возрасте от 7 лет, школьников, учащуюся молодежь и самодеятельных туристов (при наличии свободных мест). Туристы совершают экскурсии по окрестностям, на горы Цискара и Джвари, в цитрусовые сады и на чайные плантации, в Батуми с посещением музеев, аквариума и дельфинария. Ближайшие музеи, театр, филармония, Дома культуры, стадионы расположены в Батуми.

Адрес турбазы: 384440, Грузинская ССР, Аджарская АССР, пос. Чаква, турбаза; телефон: 4-20; проезд: от ж.-д. ст. Чаква пешком 2 км; Батуми электропоездом до платформы Ботанический сад.

Юго-Осетинская автономная область

Юго-Осетинская автономная область расположена в предгорьях Главного Кавказского хребта. Это край густых лесов, просторных пастбищ, целебных источников. Некогда отсталая провинция Грузии, Юго-Осетия — ныне область с развитой промышленностью и сельским хозяйством. Среди них выделяются животноводство и садоводство. Область связана хорошими дорогами с другими районами Грузии.

В области находится популярный курорт Джава, расположенный в местности, изобилующей минеральными источниками.

Цхинвали — областной центр Юго-Осетинской автономной области. Расположен в долине р. Лиахви. В городе есть высшие учебные заведения, несколько техникумов, театр, Дворцы и Дома культуры, Государственный музей Юго-Осетии. Цхинвали утопает в зелени, климат мягкий, лето жаркое.

На территории области действует 2 туристских учреждения.

Джавская туристская база. Создана в 1976 году, находится в 8 км от курорта Джава, расположена на высоте 1 100 м над уровнем моря в девственном сосновом лесу в ущелье р. Лиахви. Рассчитана на 260 мест сезонного действия в летних домиках (III гостиничный разряд). Работает с 1 июня по 10 сентября. Номера 2-, 3-, 4-местные с удобствами. Имеются столовая на 120 мест (самообслуживание), туристский кабинет, летний клуб, телевизионная комната, танцевальная, спортивные и детские игровые площадки, игровые комнаты, комната бытового самообслуживания, камера хранения, междугородная телефонная связь, киоск по продаже предметов первой необходимости, площадка для легковых автомобилей. Отделение связи, сберегательная касса, магазины находятся в пос. Джава. Турбаза обслуживает туристов местных туристских маршрутов с организацией экскурсий и 1-дневных туристских прогулок, а также родителей с детьми в возрасте от 5 лет и самодеятельных туристов (при наличии свободных мест). Туристы совершают экскурсии по окрестностям, курорту Джава, в Цхинвали. Ближайшие музеи, театр, Дома культуры, стадионы расположены в Цхинвали.

Адрес турбазы: 383590, Грузинская ССР, Юго-Осетинская автономная область, пос. Джава, турбаза; телефон: 3-64; проезд: из Цхинвали рейсовым автобусом до пос. Джава, далее такси или транспортом турбазы.

Туристская база «Осетия». Создана в 1979 году, находится в Цхинвали, расположена на высоте 870 м над уровнем моря в долине р. Лиахви. Рассчитана на 265 мест круглогодичного действия в 5-этажном корпусе (III гостиничный разряд). Номера 2- и 3-местные с удобствами. Имеются столовая на 300 мест (самообслуживание), буфет, клуб на 240 мест, туристский кабинет, библиотека с читальным залом, кинокоцертный зал, телевизионная комната, танцевальная и спортивные площадки, медицинский пункт, камера хранения, плавательный бассейн, междугородная телефонная связь, киоски «Союзпечать», «Сувениры», по продаже предметов первой необходимости, стоянка для легковых автомобилей. Территория хорошо озеленена. Почта, сберегательная касса, магазины находятся рядом с турбазой. Турбаза обслуживает туристов всесоюзных и местных туристских маршрутов с организацией экскурсий и 1-дневных туристских прогулок, а также школьников, учащуюся молодежь и самодеятельных туристов (при наличии свободных мест). Туристы совершают экскурсии по Цхинвали, в Государственный музей Юго-Осетии, г. Гори, ущелье Джавы, к памятнику грузинского зодчества — храму Инорти, участвуют в походе в Хвитскую крепость. Ближайшие музеи, театр, кинотеатры, Дома

культуры, стадионы расположены в Цхинвали.

Адрес турбазы: 383570, Грузинская ССР, Юго-Осетинская автономная область, Цхинвали, ул. Московская, 20, турбаза; телефон: 2-40-33; проезд: из Тбилиси до ст. Цхинвали рейсовым автобусом или по ж. д.

Азербайджанская ССР

Азербайджанская ССР расположена в восточной части Закавказья, ее территория самая большая среди Закавказских республик. На севере протянулись крупнейшие хребты горной системы Большого Кавказа, на северо-западе к горам примыкают степные предгорья, на юго-востоке у побережья Каспийского моря находится субтропический район. Разнообразен животный и растительный мир. Азербайджан — развитая индустриально-аграрная республика, здесь родилась отечественная нефтяная промышленность. Недра республики богаты полезными ископаемыми. Это страна древней культуры, богатой событиями истории. Уходящие в голубую высь горные вершины, глубокие ущелья, бурные горные реки с водопадами, бирюзовые горные озера, прекрасные песчаные пляжи Каспия, памятники архитектуры привлекают сюда многочисленных туристов. Столица Азербайджанской ССР Баку — красивый и благоустроенный город, один из крупнейших промышленных, научных и культурных центров Советского Союза. Расположен в южной части Апшеронского полуострова, на берегу Бакинской бухты, имеет более чем тысячелетнюю историю. Баку — крупный порт на Каспии. Отсюда вывозятся нефть и нефтепродукты в другие районы страны. Бакинский пролетариат сыграл огромную роль в революционном движении России и установлении Советской власти в Закавказье.

В республике работает 8 туристских учреждений.

Туристская база «Гей-Гель». Создана в 1966 году, находится в небольшом горном курортном пос. Аджикенд в 22 км от Кировабада, расположена на восточных склонах Мровдагского хребта, склоны которого покрыты смешанным лесом. Рассчитана на 233 места сезонного действия в корпусе и деревянных домиках (IV гостиничный разряд). Работает с мая по сентябрь. В помещениях 1-, 2-, 3-местные номера без удобств. Имеются столовая на 200 посадочных мест (обслуживают официанты), туристский кабинет, кинозал на 120 мест, библиотека с читальным залом, танцевальная и спортивные площадки, бильярдная, пункт проката туристского инвентаря и снаряжения, медицинский пункт, камера хранения. Почта, сберегательная касса, магазин находятся в поселке. Турбаза обслуживает туристов всесоюзных и местных туристских маршрутов с организацией 1-дневных туристских прогулок, пеших туристских походов, а также родителей с детьми в возрасте от 12 лет. Туристы совершают экскурсии по живописным окрестностям поселка, к горному оз. Гей-Гель, в Кировабад. Ближайшие музеи, кинотеатры, Дома культуры, стадионы расположены в Кировабаде.

Адрес турбазы: 374714, Азербайджанская ССР, Кировабад, пос. Аджикенд, ул. Городская, 6, турбаза «Гей-Гель»; телефон: 2-90, 2-14; проезд: по ж. д. до ст. Кировабад, далее рейсовым автобусом.

Туристская база «Гюнешли». Создана в 1957 году, находится в Мингечауре, расположена недалеко от водосливной плотины Мингечаурского водохранилища. Рассчитана на 245 мест сезонного действия в деревянных домиках (IV гостиничный разряд). Работает с мая по октябрь. Номера 2- и 3-местные без удобств. Имеются столовая на 240 посадочных мест (обслуживают официанты), туристский кабинет, библиотека, кинозал на 100 мест, клуб летний, танцевальная площадка, благоустроенный оборудованный пляж, пункт проката туристского инвентаря и снаряжения, медицинский пункт, междугородная телефонная связь, киоск по продаже предметов первой необходимости, камера хранения и сберкасса. Турбаза обслуживает туристов всесоюзных и местных туристских маршрутов с организацией 1-дневных туристских прогулок, пеших туристских походов. Туристы совершают экскурсии по живописным окрестностям Мингечаура с посещением отдельных сооружений гидроузла. Ближайшие музеи, кинотеатры, Дома культуры, стадионы расположены в городе.

Адрес турбазы: 374311, Азербайджанская ССР, Мингечаур, турбаза «Гюнешли»; телефон: 2-44-30, 2-44-31; проезд: по ж. д. до ст. Евлах, далее рейсовым автобусом.

Туристская база «Достлуг». Создана в 1975 году, находится в 3 км от курортного пос. Набрань и 205 км к северо-западу от Баку, расположена на берегу Ялашинского взморья Каспия на Прикаспийской низменной полосе. Рассчитана на 550 мест сезонного действия в деревянных домиках (IV гостиничный разряд). Работает с мая по октябрь. Номера 2- и 3-местные без удобств. Имеются столовая, туристский кабинет, библиотека с читальным залом, летний кинотеатр на 400 мест, танцевальная, спортивные площадки, естественный оборудованный пляж, пункт проката туристского инвентаря и снаряжения, медицинский пункт, междугородная телефонная связь,

камера хранения. Почта, магазин находятся на территории турбазы. Турбаза обслуживает туристов плановых туристских маршрутов с организацией 1-дневных туристских прогулок, пеших туристских походов, а также родителей с детьми в возрасте от 12 лет. Туристы совершают экскурсии по живописным окрестностям турбазы с посещением сельскохозяйственных предприятий.

Адрес турбазы: 373100, Азербайджанская ССР, Хачмасский район, пос. Набрань, турбаза «Достлуг»; телефон: 5-85; проезд: по ж. д. до ст. Ялама, далее райсовым автобусом.

Туристская база «Кавказ». Создана в 1975 году, находится в пос. Куткашен, расположена у южных склонов Большого Кавказа на берегу горной р. Дамирапаранчай. Рассчитана на 342 места сезонного действия в 2-этажных каменных корпусах (III гостиничный разряд). Работает с мая по октябрь. В помещениях 2- и 3-местные номера без удобств. Имеются столовая на 300 посадочных мест (обслуживают официанты), туристский кабинет, библиотека с читальным залом, летний кинотеатр на 400 мест, танцевальная и спортивные площадки, летний открытый бассейн, бильярдная, пункт проката туристского инвентаря и снаряжения, междугородная телефонная связь, камера хранения. Почта, сберегательная касса, магазин находятся на территории турбазы. Турбаза обслуживает туристов всесоюзных и местных туристских маршрутов с организацией 1-дневных туристских прогулок, пеших туристских походов, а также родителей с детьми в возрасте от 12 лет. Туристы совершают экскурсии по живописным окрестностям турбазы с осмотром исторических и архитектурных памятников.

Адрес турбазы: 374150, Азербайджанская ССР, Куткашенский район, турбаза «Кавказ»; телефон: 4-13; проезд: по ж. д. до ст. Ляки, далее рейсовым автобусом.

Туристская гостиница «Карабах». Создана в 1975 году, находится в центре Баку. Рассчитана на 342 места круглогодичного действия в 9-этажном корпусе (I гостиничный разряд). Номера 2-местные со всеми удобствами. Имеются ресторан на 150 посадочных мест, кафе на 75 посадочных мест, клуб на 100 мест, туристский кабинет, библиотека с читальным залом, парикмахерская, междугородная телефонная связь, киоски «Союзпечать», по продаже предметов первой необходимости, камера хранения. Оказываются услуги: глажение и ремонт одежды, срочная стирка и химчистка, вызов такси, продажа билетов в театры и кино, железнодорожных и авиационных билетов. Туристская гостиница обслуживает туристов всесоюзных и местных туристских маршрутов с организацией 1-дневных туристских прогулок. Туристы совершают экскурсии по Баку с посещением музеев, картинных галерей, промышленных предприятий.

Адрес гостиницы: 370008, Азербайджанская ССР, Баку, ул. Чапаева, 2, тургостиница «Карабах»; телефон: 66-74-49, 66-74-83; проезд: от ж.-д. вокзала и аэропорта городским транспортом.

Туристская база «Гюлистан». Создана в 1970 году, находится в г. Закаталы, расположена в предгорьях южных склонов Главного Кавказского хребта. Рассчитана на 164 места сезонного действия, в том числе 100 мест в 2-этажном корпусе (III гостиничный разряд) и 64 места в деревянных домиках (IV гостиничный разряд). Турбаза работает с мая по октябрь. В корпусе 2- и 3-местные номера без удобств. Имеются столовая на 150 посадочных мест (обслуживают официанты), клуб на 150 посадочных мест, туристский кабинет, библиотека с читальным залом, бильярдная, пункт проката туристского инвентаря и снаряжения, медицинский пункт, телефонная связь, киоск «Союзпечать», камера хранения, сберегательная касса, почта. Магазины находятся в городе. Турбаза обслуживает туристов местных туристских маршрутов с организацией 1-дневных туристских прогулок, пеших туристских походов. Туристы совершают экскурсии по живописным окрестностям турбазы с посещением исторических и памятных мест.

Адрес турбазы: 374550, Азербайджанская ССР, Закаталы, турбаза «Гюлистан»; телефоны: 22-12, 25-25; проезд: по ж. д. до ст. Евлах, далее рейсовым автобусом.

Туристская база «Хазар». Создана в 1963 году, находится в курортном пос. Набрань в 202 км к северо-западу от Баку, расположена на берегу Ялашинского взморья Каспия на Прикаспийской низменной полосе. Рассчитана на 700 мест сезонного действия, в том числе 280 мест в 4-этажном корпусе (III гостиничный разряд) и 420 мест в деревянных домиках (IV гостиничный разряд). Работает с мая по октябрь. Номера 2- и 3-местные без удобств. Имеются столовая на 600 посадочных мест (обслуживают официанты), клуб на 150 мест, туристский кабинет, библиотека с читальным залом, летний кинотеатр на 500 мест, танцевальная, спортивная площадки, бильярдная, естественный пляж, пункт проката туристского инвентаря и снаряжения, медицинский пункт, парикмахерская, междугородная телефонная связь, киоск по продаже предметов первой необходимости, камера хранения. Почта, сберегательная касса, магазин находятся на территории турбазы. Турбаза обслуживает туристов всесоюзных и местных туристских маршрутов с организацией 1-дневных туристских прогулок, пеших туристских походов. Туристы совершают экскурсии по живописным окрестностям

турбазы с посещением сельскохозяйственных предприятий.

Адрес турбазы: 373100, Азербайджанская ССР, Хачмасский район, пос. Набрань, турбаза «Хавар»; телефон: 5-82; проезд: по ж. д. до ст. Ялама, далее рейсовым автобусом.

Туристская база «Шафа». Создана в 1972 году, находится в небольшом г. Шуша Нагорно-Карабахской автономной области, расположена в гористой местности на высоте 1 800 м над уровнем моря. Рассчитана на 130 мест сезонного действия в корпусе и деревянных домиках (III гостиничный разряд). Работает с мая по октябрь. В корпусе 2-местные номера со всеми удобствами. Имеются столовая на 100 посадочных мест (обслуживают официанты), туристский кабинет, библиотека с читальным залом, летний кинотеатр на 150 мест, танцевальная и спортивные площадки, летний открытый бассейн, бильярдная, пункт проката туристского инвентаря и снаряжения, медицинский пункт, междугородная телефонная связь, камера хранения. Почта, сберегательная касса, магазин находятся в городе. Турбаза обслуживает туристов местных туристских маршрутов с организацией 1-дневных туристских прогулок, пеших туристских походов. Туристы совершают экскурсии по живописным окрестностям турбазы с осмотром памятников архитектуры. Ближайшие кинотеатр, Дома культуры расположены в г. Шуша.

Адрес турбазы: 374450, Азербайджанская ССР, Шуша, турбаза «Шафа»; телефон: 22-35, 37-38; проезд: по ж. д. до ст. Степанакерт, далее рейсовым автобусом.

Литовская ССР

Литовская ССР расположена на северо-западе нашей страны, на побережье Балтийского моря. Центральную часть республики занимает Среднелитовская низменность, к западу от нее протянулась Жямайтская возвышенность, в восточной и южной половине проходит Балтийская гряда. В Литве около 3 тысяч озер и более 700 рек, наиболее крупные из них — Нямунас и Нярис. Климат переходный от морского к континентальному. Места здесь отличаются живописной и привлекательной природой. Невысокие холмы, сосновые леса, спокойные озера словно предназначены специально для отдыха. Великолепные песчаные пляжи Балтийского побережья. Советская Литва — республика развитой промышленности и сельского хозяйства. Ее индустрия специализируется на производстве особо точных станков, электроприборов, сложной радиоаппаратуры. Характерная черта сельского хозяйства — преимущественное развитие молочно-мясного животноводства и беконного свиноводства. На высоком уровне находятся наука, культура, просвещение. Туристов привлекают разнообразие исторических и культурных памятников, древние городища, средневековые памятники своеобразная природа.

Разнообразны туристские возможности Литвы. Районный центр Игналина на востоке республики — один из популярных туристских городов Литовского поозерья. Озера в этом районе связаны между собой протоками, что позволяет делать интересные водные маршруты. На подступающих к озерам холмах много памятников архитектуры. Город Тракай на юго-востоке Литвы — центр гребного спорта и туризма. Славится своими минеральными источниками курорт Друскининкай, раскинувшийся на берегу Нямунаса. Широко известен приморский курорт Паланга, песчаный пляж с красивыми дюнами, густой сосновой лес, морские просторы привлекают сюда тысячи туристов из всех уголков нашей родины.

Столица Литовской ССР Вильнюс лежит на берегах Няриса и его притока Вильня, в южной части республики. Впервые упоминается в 1323 году. Это крупнейший экономический и культурный центр Литвы. Здесь находится старейший университет, который скоро отметит свое 400-летие. Город украшают новые благоустроенные жилые районы, среди них удостоенные Государственной премии СССР и Ленинской премии Жирмунай и Ладзинай.

Вильнюс — огромный архитектурный музей под открытым небом, сокровищница памятников готики, барокко и классицизма. В центре города на высоком холме поднимается древняя башня замка Гедиминаса XIV века. Туристы могут посетить различные музеи и выставки.

В республике имеются 8 туристских гостиниц, турбаз и их филиалов.

Бирштонская туристская база. Создана в 1959 году, находится в городе-курорте Бирштонас в 43 км от Каунаса, расположена в густом хвойном лесу на берегу р. Нямунас. Рассчитана на 650 мест, в том числе 100 мест круглогодичного действия в 2-этажном корпусе (III гостиничный разряд), 210 мест сезонного действия в зданиях летнего типа (III, IV гостиничный разряд) и 340 мест в летних домиках (IV гостиничный разряд). Сезонная сеть работает с 15 мая по 25 сентября. Номера в корпусе 2- и 4-местные с умывальником, в помещениях сезонного действия 2- и 3-местные, санузлы, душевые на этажах и территории. Имеются столовая на 300 мест (самообслуживание), буфет, туристский кабинет, библиотека с читальным залом, ки-

поконцертный зал, летняя эстрадная площадка, телевизионная комната, танцевальная, спортивные и детские игровые площадки, естественный пляж, лодочная станция, пункт проката туристского инвентаря и снаряжения, камера хранения, комната бытового самообслуживания, медицинский пункт, междугородная телефонная связь, киоски «Союзпечать», «Сувениры», стоянка для легковых автомобилей. Оказываются услуги: глажение и ремонт одежды, ремонт и чистка обуви, вызов такси, продажа билетов в театры и кино, железнодорожных и авиационных билетов. Почта, сберегательная касса, магазин находятся в 0,6 км от турбазы. Турбаза обслуживает туристов всесоюзных и местных туристских маршрутов с организацией экскурсий, 1-дневных туристских прогулок, 2- и 4-дневных пеших и водных туристских походов, а также туристов по семейным путевкам, родителей с детьми в возрасте от 7 лет, школьников, учащуюся молодежь и самодеятельных туристов (при наличии свободных мест). Туристы совершают экскурсии по Бирштонасу, в этнографический музей, Каунас с посещением музея имени М. К. Чюрлениса, Вильнюс и его музеи. Ближайшие театр, кинотеатры, Дома культуры, стадионы расположены в Каунасе и Бирштонасе.

Адрес турбазы: 234490, Литовская ССР, Бирштонас, ул. Туристу, 1, турбаза; телефон: 5-63-31, 5-63-38, 5-64-27; проезд: из Вильнюса, Каунаса до Бирштонаса рейсовыми автобусами, далее через р. Нямунас на пароме.

Вильнюсская туристская база. Создана в 1959 году, находится в Вильнюсе, расположена на берегу р. Нярис в живописном зеленом пригороде. Рядом старинный парк. Рассчитана на 246 мест, в том числе 76 мест круглогодичного действия в 2-этажном корпусе (III гостиничный разряд) и 170 мест сезонного действия в зданиях летнего типа и летних домиках (IV гостиничный разряд). Сезонная сеть работает с 16 мая по 1 октября. Номера в корпусе 3—8-местные, в помещениях сезонного действия 2-, 3-, 4-местные без удобств. Санузлы, душевые на территории и этажах. Имеются столовая на 100 мест (самообслуживание), клуб, киноконцертный зал, туристский кабинет, библиотека, телевизионная комната, танцевальная и спортивные площадки, благоустроенный пляж, пункт проката туристского инвентаря и снаряжения, камера хранения, комната бытового самообслуживания, медицинский пункт, киоски «Союзпечать», «Сувениры», по продаже предметов первой необходимости, стоянка для легковых автомобилей. Оказываются услуги: глажение и ремонт одежды, ремонт и чистка обуви, вызов такси, продажа билетов в театры и кино, железнодорожных и авиационных билетов. Почта, сберегательная касса, магазины



Схема размещения туристских объектов в Прибалтике и Калининградской области РСФСР

находятся в центральной части города. Там же расположены музеи, театры, кинотеатры, филармония, Дома культуры, стадионы. Турбаза обслуживает туристов всесоюзных и местных туристских маршрутов с организацией экскурсий и 1-дневных туристских прогулок, а также родителей с детьми в возрасте от 12 лет, школьников, учащуюся молодежь и самодеятельных туристов (при наличии свободных мест). Туристы совершают экскурсии по Вильнюсу с посещением музеев и выставок.

Адрес турбазы: 232000, Литовская ССР, Вильнюс, ул. Вярю, 70, турбаза; телефон: 77-91-07, 77-89-12; проезд: от ж.-д. вокзала городским транспортом.

Друскининкская туристская база. Создана в 1981 году, находится в городе-курорте Друскининкай, расположена в живописном сосновом бору курортной зоны. Рассчитана на 120 мест круглогодичного действия в 1-этажном корпусе (III гостиничный разряд). Номера 2- и 3-местные со всеми удобствами. Имеются столовая, туристский кабинет, библиотека с читальным залом, телевизионная комната, спортивные и игровые площадки камера хранения, комната бытового самообслуживания, пункт проката туристского инвентаря и снаряжения. Оказываются услуги: глажение и ремонт одежды, ремонт и чистка обуви, вызов такси, продажа билетов в театры и кино. Почта, сберегательная касса, магазин находятся в 0,5 км от турбазы. Турбаза обслуживает туристов местных туристских маршрутов с организацией экскурсий и 1-дневных туристских прогулок, а также школьников, учащуюся молодежь и самодеятельных туристов (при наличии свободных мест). Туристы совершают экскурсии по Друскининкаю, в Алитус, Гродно. Ближайшие музеи, кинотеатры, Дома культуры, стадионы расположены в Друскининкае.

Адрес турбазы: 234690, Литовская ССР, Друскининкай, ул. Соду, 26, турбаза; телефон: 39-89; проезд от ж.-д. ст. Друскининкай рейсовым автобусом.

Зарасайский кемпинг. Создан в 1975 году, находится в Зарасае, расположен на высоте 125 м над уровнем моря вблизи оз. Зарасас в сосновом лесу. Рассчитан на 131 место сезонного действия в летних домиках (IV гостиничный разряд). Работает с 1 июня по 30 сентября. Номера 2-, 3-, 4-местные без удобств. Имеются столовая на 120 мест (самообслуживание), комната бытового самообслуживания, стоянка для легковых автомобилей. Почта, сберегательная касса, магазин находятся рядом с кемпингом. Кемпинг обслуживает туристов экскурсионных групп. Предлагаются поездки в Вильнюс, Каунас, экскурсии по Национальному парку.

Адрес кемпинга: 234780, Литовская ССР, Зарасай, ул. Ленина, 22/1, кемпинг; телефон: 5-22-76; проезд: от ж.-д. ст. Даугавпилс рейсовым автобусом (24 км).

Игналинская туристская база. Создана в 1959 году, находится в пос. Палуше в 6 км от г. Игналина. Расположена в Национальном парке Литовской ССР в сосновом бору на берегу оз. Лушис на высоте 140 м над уровнем моря. Рассчитана на 504 места, в том числе 100 мест круглогодичного действия в 2-этажном корпусе (III гостиничный разряд) и 404 места сезонного действия в летних домиках (IV гостиничный разряд). Сезонная сеть работает с 31 мая по 15 сентября. Номера в корпусе 3- и 4-местные, в помещениях сезонного действия 2-, 3-, 4-местные без удобств. Санузлы, умывальники на этажах и на территории. Имеются столовая на 120 мест (самообслуживание), туристский кабинет, библиотека с читальным залом, летний кинотеатр, телевизионная комната, спортивные и игровые площадки, игровые комнаты, естественный пляж, лодочная станция, пункт проката туристского инвентаря и снаряжения, камера хранения, комната бытового самообслуживания, медицинский пункт, междугородная телефонная связь, киоски «Союзпечать», по продаже предметов первой необходимости, стоянка для легковых автомобилей. Оказываются услуги: ремонт и чистка обуви, вызов такси, продажа билетов в театры и кино, железнодорожных и авиационных билетов. Почта, сберегательная касса, магазин находятся в 1 км от турбазы. Турбаза обслуживает туристов всесоюзных и местных туристских маршрутов с организацией экскурсий, 1-дневных туристских прогулок и 3—10-дневных пеших и водных туристских походов, а также туристов по семейным путевкам, родителей с детьми в возрасте от 12 лет, школьников, учащуюся молодежь и самодеятельных туристов (при наличии свободных мест). Туристы совершают экскурсии по г. Игналину. Национальному парку, окрестным лесам, в Зарасай. Ближайшие кинотеатры, Дома культуры, стадионы расположены в г. Игналине.

Адрес турбазы: 234752, Литовская ССР, Игналинский район, пос. Палуше, турбаза; телефоны: 5-24-40, 5-28-01; проезд: из г. Вильнюса рейсовым автобусом Вильнюс — Палуше или по ж. д. до ст. Игналина, далее автобусом.

Палангская туристская база. Создана в 1964 году, находится в городе-курорте Паланге в 12 км от г. Кретинга и 26 км от Клайпеды, расположена в 0,5 км от берега моря в парковой зоне курорта в 1 км от центра города. Рассчитана на 310 мест, в том числе 198 мест сезонного действия в 2-этажных зданиях летнего типа (III гостиничный разряд) и 112 мест в летних домиках (IV гостиничный разряд). Номера 2-, 3-, 4-местные без удобств. Санузлы, душевые на

территории. Работает с 9 мая по 30 сентября. Имеются столовая на 200 мест (самообслуживание), клуб, туристский кабинет, библиотека с читальным залом, танцевальная и спортивные площадки, бильярдная, благоустроенный пляж, камера хранения, комната бытового самообслуживания, медицинский пункт. Стоянка для легковых автомобилей, почта, сберегательная касса, магазины находятся рядом с турбазой. Турбаза обслуживает туристов всесоюзных и местных туристских маршрутов с организацией экскурсий и 1-дневных туристских прогулок, а также родителей с детьми в возрасте от 7 лет, школьников, учащуюся молодежь и самодеятельных туристов (при наличии свободных мест). Туристы совершают экскурсии по курорту, в музей янтаря, в Лиепаю, Ниду, Каунас, Тяльшай, Шяуляй. Ближайшие музей, кинотеатры, Дома культуры, стадион расположены в 0,3—1,5 км от турбазы.

Адрес турбазы: 235720, Литовская ССР, Паланга, ул. Дарюс и Гиренаса, 18, турбаза; телефон: 5-50-57; проезд: по ж. д. до ст. Кретинга или ст. Клайпеда, далее рейсовым автобусом; самолетом до аэропорта Паланга, далее автобусом (5 км).

Тракайская туристская база. Создана в 1964 году, находится на окраине Тракая в 28 км от Вильнюса, расположена в пос. Ужтракис в большом старинном парке между оз. Скайстис и Гальве, на высоте 97 м над уровнем моря. Рассчитана на 423 места, в том числе 204 места круглогодичного действия в 2-этажном корпусе (III гостиничный разряд) и 219 мест сезонного действия в летних домиках (IV гостиничный разряд). Сезонная сеть работает с 4 мая по 30 сентября. В корпусе круглогодичного действия — 2—5-местные номера без удобств. Санузлы, душевые на этажах и территории. Имеются столовая на 100 мест (самообслуживание), туристский кабинет, библиотека с читальным залом, кинокоцертный зал, телевизионная комната, танцевальная и спортивные площадки, камера хранения, комната бытового самообслуживания, благоустроенный пляж, лодочная станция, пункт проката туристского инвентаря и снаряжения, медицинский пункт, отделение связи, междугородная телефонная связь, киоски «Союзпечать», «Сувениры», по продаже предметов первой необходимости, стоянка для легковых автомобилей. Оказываются услуги: ремонт и чистка обуви, вызов такси, продажа билетов в театры и кино, железнодорожных и авиационных билетов. Турбаза обслуживает туристов местных и всесоюзных туристских маршрутов с организацией экскурсий, 1-дневных туристских прогулок и 2-дневных водных туристских походов, а также школьников, учащуюся молодежь и самодеятельных туристов (при наличии свободных мест). Туристы совершают экскурсии по Тракаю и окрестностям, в музей народного быта, в Вильнюс, Пирчюняй, Электренай. Ближайшие музеи, театры, кинотеатры, филармония, Дворцы культуры, стадионы расположены в Вильнюсе.

Адрес турбазы: 234052, Литовская ССР, Тракай, пос. Ужтракис, турбаза; телефон: 5-17-45, 5-23-87; проезд: из Вильнюса по ж. д. или рейсовым автобусом, далее до пос. Ужтракис местным автобусом или по оз. Гальве до пристани Турбаза на катере.

Туристский комплекс «Туристас». Создан в 1974 году, находится в центре Вильнюса на правом берегу р. Нярис. Рассчитан на 300 мест круглогодичного действия в 7-этажном корпусе (I гостиничный разряд). Номера 1-, 2-, 3-местные со всеми удобствами. Имеются ресторан на 150 мест, кафе, бар, туристский кабинет, междугородная телефонная связь, киоски «Союзпечать» и «Сувениры», камера хранения, комнаты бытового самообслуживания. Стоянка для легковых автомобилей в 50 м. Парикмахерская, бильярдная, фотолаборатория — в смежном здании. Оказываются услуги: глажение и ремонт одежды, ремонт и чистка обуви, срочная стирка и химчистка, вызов такси, продажа билетов в театры и кино, железнодорожных и авиационных билетов. Туркомплекс обслуживает туристов всесоюзных туристских маршрутов с организацией экскурсий и 1-дневных туристских прогулок, а также иностранных туристов, школьников, учащуюся молодежь и самодеятельных туристов (при наличии свободных мест). Туристы совершают экскурсии по Вильнюсу с посещением музеев и выставок. Театры, кинотеатры, филармония, Дворцы культуры, стадионы расположены вблизи туркомплекса.

Адрес комплекса: 232005, Литовская ССР, Вильнюс, ул. Укмергес, 14, туркомплекс «Туристас»; телефон: 73-31-00, 73-30-02; проезд: от аэропорта и ж.-д. вокзала рейсовым транспортом.

Молдавская ССР

Молдавская ССР расположена на юго-западе нашей страны. Ее называют краем зеленых холмов и янтарного винограда, землей солнца в зените. Климат здесь мягкий, зима с частыми оттепелями, ранняя весна, теплое лето, безоблачная осень. Молдавия интересна своей историей, славным настоящим. Когда-то отсталая аграрная окраина царской России, республика сегодня обрела индустриальный облик. В братской семье народов СССР расцвел и самобытный талант молдавского народа.

Столица Молдавской ССР Кишинев — один из красивейших

городов страны. Ведет свое летоисчисление с 1466 год. Много трагических страниц вписано в его историю до августа 1944 года, когда город с ликованием встречал Советскую Армию — освободительницу. Сегодня Кишинев — крупнейший промышленный и культурный центр республики, город передовой социалистической науки.

В настоящее время на территории Молдавии функционируют 9 туристских учреждений.

Туристская гостиница «Аист». Создана в 1972 году, находится в Тирасполе, расположена на левом берегу Днестра в центре города. Рассчитана на 305 мест круглогодичного действия в 6-этажном здании (I гостиничный разряд). Номера 2-, 3-, 4-местные со всеми удобствами. Имеются ресторан на 150 посадочных мест, кафе, буфеты, туристский кабинет, библиотека с читальным залом, городской оборудованный пляж, пункт проката предметов культурно-бытового назначения, а также туристского инвентаря и снаряжения, парикмахерская, отделение связи, междугородная телефонная связь, киоски «Союзпечать», по продаже предметов первой необходимости, камера хранения, городская стоянка для легковых автомобилей (1 км от гостиницы). Оказываются услуги: глажение и ремонт одежды, ремонт и чистка обуви, срочная стирка, вызов такси, продажа билетов в театры и кино, железнодорожных и авиационных билетов. Сберегательная касса, магазины находятся рядом с гостиницей. Гостиница обслуживает туристов всесоюзных и местных туристских маршрутов с организацией 1-дневных туристских прогулок, 2-дневных пеших туристских походов, а также туристов по семейным путевкам, родителей с детьми в возрасте от 12 лет, школьников, учащуюся молодежь. Туристы совершают экскурсии по Тирасполю, в Кишинев, Одессу, Бендеры, одно из молдавских сел. Ближайшие музеи, кинотеатры, Дома культуры, стадионы расположены в городе.

Адрес гостиницы: 278000, Молдавская ССР, Тирасполь, пер. Набережный, 3, тургостиница «Аист»; телефон: 3-41-51, 3-72-06, 3-42-12; проезд: от ж.-д. вокзала городским транспортом.

Кемпинг «Вадул-луй-Водэ». Создан в 1967 году, находится в пос. Вадул-луй-Водэ, пригороде Кишинева, расположен в Днестровской лесопарковой зоне на берегу Днестра. Рассчитан на 510 мест сезонного действия в деревянных домиках (IV гостиничный разряд). Сезонная сеть работает с мая по октябрь. В помещениях 2- и 4-местные номера без удобств. Имеются столовая на 460 посадочных мест (обслуживают официанты), шашлычная, туристский кабинет, спортивные площадки, бильярдная, городской оборудованный пляж, медицинский пункт, отделение связи, междугородная телефонная связь, киоски «Союзпечать», по продаже предметов первой необходимости, стоянки для легковых автомобилей, камера хранения, комната бытового самообслуживания. Сберегательная касса, магазины находятся в поселке. Кемпинг обслуживает туристов всесоюзных и местных туристских маршрутов с организацией 1-дневных туристских прогулок, а также автотуристов, родителей с детьми в возрасте от 12 лет. Туристы совершают экскурсии по Кишиневу с посещением музеев города, в колхоз им. Кирова, по местам, связанным с героями гражданской войны Г. Котовским и С. Лазо. Ближайшие музеи, театр, кинотеатры, филармония, Дома культуры, стадионы расположены в Кишиневе.

Адрес кемпинга: 278352, Молдавская ССР, Кишинев, пос. Вадул-луй-Водэ, кемпинг; телефон: 22-83-30; проезд: от аэропорта и ж.-д. вокзала до ост. «Студенческая» в микрорайоне Рышкановка рейсовым транспортом, далее автобусом.

Туристская гостиница «Виктория». Создана в 1975 году, находится в г. Сороки в 160 км от Кишинева, расположена на берегу Днестра. Рассчитана на 403 места, в том числе 275 мест круглогодичного действия в 5-этажном корпусе (I гостиничный разряд) и 128 мест сезонного действия в домиках (III гостиничный разряд). Сезонная сеть работает с мая по сентябрь. Номера в корпусе 2- и 3-местные со всеми удобствами, в помещениях сезонного действия 2-местные. Имеются столовая на 360 посадочных мест (обслуживают официанты), бар на 60 посадочных мест, кинокоцертный зал, спортивные площадки, зал игровых автоматов, бильярдная, оборудованный пляж, медицинский пункт, парикмахерская, отделение связи, междугородная телефонная связь, киоски «Союзпечать», по продаже предметов первой необходимости, камера хранения, комната бытового самообслуживания. Сберегательная касса, магазины находятся в городе. Тургостиница обслуживает туристов всесоюзных и местных туристских маршрутов с организацией 1-дневных туристских прогулок, 2- и 3-дневных пеших туристских походов, а также родителей с детьми в возрасте от 12 лет.

Адрес турбазы: 279900, Молдавская ССР, Сороки, ул. Ватутина, 21, гостиница «Виктория»; телефон: 2-32-28, 2-32-38; проезд: от автовокзала г. Сороки рейсовым автобусом.

Туристский комплекс «Днестровский сад». Создан в 1972 году, находится в центре г. Дубоссары, в 50 км от Кишинева, расположен на берегу Днестра в 2 км от Голерианского лесопарка. Рассчитан на 586 мест, в том числе 216 мест круглогодичного действия в 5-этажном корпусе (I гостиничный разряд) и 370 мест сезонного действия в деревянных домиках (IV гостиничный разряд). Сезонная сеть ра-

ботает с мая по октябрь. Номера в корпусе 2-местные со всеми удобствами, в помещениях сезонного действия 2- и 4-местные без удобств. Имеются ресторан на 200 посадочных мест и столовая на 320 посадочных мест (обслуживают официанты), бар, туристский кабинет, библиотека, летний кинозал, спортивные и детские игровые площадки, зал игровых аттракционов, бильярдная, теннисный корт, городской пляж, пункт проката туристского инвентаря и снаряжения, медицинский пункт, парикмахерская, междугородная телефонная связь, киоски «Союзпечать», по продаже предметов первой необходимости, камера хранения. Оказываются услуги: глажение и ремонт одежды, ремонт и чистка обуви, срочная стирка и химчистка, вызов такси, продажа билетов в театры и кино, железнодорожных и авиационных билетов. Почта, сберегательная касса, магазины находятся в городе. Комплекс обслуживает туристов всесоюзных и местных туристских маршрутов с организацией 1-дневных туристских прогулок, 2- и 4-дневных пеших туристских походов, а также родителей с детьми в возрасте от 12 лет. Туристы совершают экскурсии по Дубоссарам с посещением краеведческого музея, в Кишинев. Ближайшие музеи, кинотеатры, Дома культуры, стадионы расположены в Дубоссарах.

Адрес туркомплекса: 278300, Молдавская ССР, Дубоссары, ул. Дзержинского, 1, туркомплекс «Днестровский сад»; телефон: 2-20-45; проезд: городским автобусом, в т. ч. и от Кишинева.

Туристская гостиница «Дойна». Создана в 1964 году, находится в Кишиневе (микрорайон Рышкановка). Рассчитана на 747 мест, в том числе 485 мест круглогодичного действия в многоэтажных корпусах (I, III гостиничный разряд), 262 места сезонного действия в деревянных домиках (IV гостиничный разряд). Сезонная сеть работает с мая по октябрь. В корпусах 2- и 4-местные номера, в помещениях сезонного действия 3- и 4-местные. Номера в корпусе I разряда со всеми удобствами, в корпусах III разряда — с удобствами на этаже, в помещениях сезонного действия без удобств. Имеются столовая на 500 посадочных мест (обслуживают официанты), бар на 60 посадочных мест, туристский кабинет, библиотека с читальным залом, кинозал на 300 мест, танцевальная площадка, игровые комнаты, бильярдная, пункт проката туристского инвентаря и снаряжения, парикмахерская, отделение связи, междугородная телефонная связь, киоск по продаже предметов первой необходимости, камера хранения, комната бытового самообслуживания. Сберегательная касса, магазины находятся рядом с тургостиницей. Турбаза обслуживает туристов всесоюзных и местных туристских маршрутов с организацией 1-дневных туристских прогулок, 2- и 3-дневных пеших туристских походов. Туристы совершают экскурсии по Кишиневу, в зону отдыха. Ближайшие музеи, театры, кинотеатры, филармония, Дома культуры, стадионы расположены в Кишиневе.

Адрес гостиницы: 277053, Молдавская ССР, Кишинев, ул. 2-я Верхняя тургостиница «Дойна»; телефон: 44-10-02, 44-12-10; проезд: от аэропорта и ж.-д. вокзала городским транспортом.

Туристская база «Нистру». Создана в 1969 году, находится в 2,5 км от пос. Вадул-луй-Водэ и в 36 км от Кишинева, расположена в Днестровском лесопарке в 1 км от Днестра. Рассчитана на 302 места, в том числе 160 мест круглогодичного действия в 2-этажных деревянных корпусах (III гостиничный разряд) и 142 места сезонного действия в деревянных домиках (IV гостиничный разряд). Сезонная сеть работает с мая по октябрь. Номера без удобств, в корпусах 2- и 3-местные, в помещениях сезонного действия 2- и 3-местные. Имеются столовая на 240 посадочных мест (обслуживают официанты), туристский кабинет, библиотека, летний кинотеатр, танцевальная и спортивные площадки с туристской полосой препятствий, естественный пляж, пункт проката туристского инвентаря и снаряжения, медицинский пункт, отделение связи, междугородная телефонная связь, киоск по продаже предметов первой необходимости, камера хранения, комната бытового самообслуживания. Сберегательная касса, магазины находятся в пос. Вадул-луй-Водэ. Турбаза обслуживает туристов всесоюзных и местных туристских маршрутов с организацией 1-дневных туристских прогулок, 2—8-дневных пеших туристских походов, а также родителей с детьми в возрасте от 12 лет. Разрабатывается водный (на лодках) туристский поход по Днестру. Туристы совершают экскурсии в Кишинев, заповедник «Старый Орхей», колхоз имени Кирова. Ближайшие музеи, театры, кинотеатры, филармония, Дома культуры, стадионы расположены в Кишиневе.

Адрес турбазы: 278352, Молдавская ССР, Кишинев, пос. Вадул-луй-Водэ, турбаза «Нистру»; телефон: 2-47, 3-36; проезд: городским транспортом маршрута Кишинев — Вадул-луй-Водэ.

Туристская база «Озерная». Создана в 1979 году, находится в 3 км от с. Иванча и в 12 км от г. Оргеева, расположена в лиственном лесу на берегу озера рядом с Иванчевским парком, заложенным в 1880 году. Рассчитана на 370 мест сезонного действия в деревянных домиках (IV гостиничный разряд). Работает с мая по октябрь. Номера 2- и 4-местные без удобств. Имеются столовая на 350 мест (обслуживают официанты), бар на 60 посадочных мест, туристский кабинет, кинозал, спортивные площадки, оборудованный пляж, медицинский пункт, киоски «Со-

юзпечать», по продаже предметов первой необходимости, камера хранения, комната бытового самообслуживания. Почта, сберегательная касса, магазин находятся в с. Иванча. Турбаза обслуживает туристов местных туристских маршрутов с организацией 1-дневных туристских прогулок, 2—8-дневных пеших туристских походов, а также родителей с детьми в возрасте от 12 лет. Туристы совершают экскурсии в Кишинев, с. Пятра — родину героя гражданской войны С. Лазо, заповедник «Старый Орхей», Ивапчевский лесопарк. Ближайшие музеи, кинотеатры, Дома культуры, стадионы расположены в г. Оргееве.

Адрес турбазы: 278400, Молдавская ССР, Оргеевский район, с. Иванча, турбаза «Озерная»; проезд: от автовокзала Кишинева рейсовыми автобусами Кишинев — Бельцы, Кишинев — Сороки, Кишинев — Оргеев до развилки на с. Иванча.

Туристская гостиница «Приетения». Создана в 1974 году, находится в Бендерах в 65 км от Кишинева. Рассчитана на 305 мест круглогодичного действия в 6-этажном корпусе (I гостиничный разряд). Номера 2- и 4-местные со всеми удобствами. Имеются ресторан на 150 посадочных мест, буфет, библиотека, бильярдная, игровые автоматы, пункт проката туристского инвентаря и снаряжения, телевизоров, холодильников, медицинский пункт, парикмахерская, отделение связи, междугородная телефонная связь, киоски «Союзпечать», по продаже предметов первой необходимости, камера хранения. Оказываются услуги: глажение и ремонт одежды, ремонт и чистка обуви, срочная стирка и химчистка, вызов такси, продажа билетов в театры и кино, железнодорожных и авиационных билетов. Сберегательная касса, магазины находятся рядом с гостиницей в городе. Туристская гостиница обслуживает туристов всесоюзных и местных туристских маршрутов с организацией 1-дневных туристских прогулок, пеших, водных туристских походов, а также туристов по семейным путевкам, родителей с детьми в возрасте от 12 лет. Туристы совершают экскурсии по Бендерам, в Кишинев, Одессу, болгарское село Парканы, Гербовецкий заповедный лес, по Днестру. Ближайшие музеи, театр, кинотеатры, Дома культуры, стадионы расположены в Бендерах.

Адрес гостиницы: 278100, Молдавская ССР, Бендеры, ул. Ткаченко, 18, тургостиница «Приетения»; телефон: 4-43-88, 4-90-76; проезд: от ж.-д. вокзала Бендер городскими автобусами.

Туристская гостиница «Турист». Создана в 1972 году, находится в центре Кишинева. Рассчитана на 305 мест круглогодичного действия в 6-этажном здании (I гостиничный разряд). Номера 2- и 4-местные со всеми удобствами. Имеются ресторан на 150 посадочных мест, кафе, бар, буфет, туристский кабинет, библиотека с читальным залом, кинозал, танцевальная площадка, игровые автоматы, пункт проката предметов культурно-бытового назначения, парикмахерская, междугородная телефонная связь, киоск «Союзпечать», по продаже предметов первой необходимости, камера хранения. Оказываются услуги: глажение и ремонт одежды, чистка обуви, срочная стирка и химчистка, вызов такси, продажа билетов в театры и кино, железнодорожных и авиационных билетов. Почта, сберегательная касса, магазин находятся в городе. Гостиница обслуживает туристов всесоюзных и местных туристских маршрутов с организацией 1-дневных туристских прогулок. Туристы совершают экскурсии по Кишиневу с посещением музеев, ВДНХ Молдавской ССР. Ближайшие музеи, театры, кинотеатры, филармония, Дома культуры, стадионы расположены в Кишиневе.

Адрес гостиницы: 277005, Молдавская ССР, Кишинев, просп. Молодежи, 13, тургостиница «Турист»; телефон: 22-95-12, 22-96-37; проезд: городским транспортом.

Латвийская ССР

Латвийская ССР находится на северо-западе нашей страны, с севера омывается водами Балтийского моря. Холмистая территория, реки с высокими берегами, множество живописных озер свидетельствуют о том, что на формирование рельефа Латвии оказали большое влияние древние ледники, которые когда-то покрывали ее территорию. Республика сравнительно богата лесами.

Латвийская ССР имеет высокоразвитую промышленность. Ее предприятия производят автоматические телефонные станции, радиоприемники и радиолы, моторные вагоны для электрифицированных пригородных железных дорог и другую продукцию. Развиваются рыбный промысел, рыбоперерабатывающая промышленность, морской транспорт, обслуживающий внешнюю торговлю Советского Союза. Сельское хозяйство традиционно специализируется на молочном и племенном животноводстве, беконном свиноводстве.

За годы Советской власти выросли латышская литература и искусство.

Латвия — здравница всесоюзного значения. Широко известна курортная зона Рижское взморье. Здесь приморский климат с умеренно теплым летом и мягкой зимой, чистый, напоенный запахом сосны и моря воздух, широкий пляж, живописные пейзажи.

Своеобразный район под названием Латгалия находится в юго-восточной части Латвии. Холмистый рельеф с множеством озер, зеленые леса, луга, золотистые нивы придают этому краю особую прелесть и живописность. Сочетание холмистого рельефа и морозной снежной зимы создает благоприятные условия для любителей лыжных походов и прогулок. Здесь раздолье и для тех, кто хочет участвовать в водных путешествиях. Наиболее живописными окрестностями отличаются озера Резна, Эжа, Дридза.

Столица Латвийской ССР — Рига. Расположена на обоих берегах Даугавы, недалеко от ее устья. Впервые город упоминается в исторической хронике под 1201 годом. В истории Риги ярко отражается героическая борьба латышского народа со своими поработителями. С XVIII столетия земли латышей вошли в состав России, и Рига превращается в крупный порт и торговый центр на Балтийском море. В наши дни многое в городе напоминает о его истории. Часть города между Даугавой и каналом старая Рига — типично средневековый город с остатками крепостных укреплений, сетью узких, кривых улочек, застроенных невысокими домами. В центре Старой Риги высится громада Домского собора — выдающегося памятника архитектуры (заложен в 1211 году). Ныне собор превращен в музей. Когда наступает вечер, он распахивает двери любителям органной музыки. Рига утопает в зелени, славится красотой своих скверов, садов и парков. За послевоенный период Рига стала крупнейшим городом и промышленным центром Прибалтики.

В республике работают 8 туристских учреждений.

Туристская база «Вайвари». Создана в 1964 году, находится в городе-курорте Юрмала в 31 км от Риги, расположена в стороне от основной автострады города в сосновом лесу в 200 м от моря. Рассчитана на 253 места круглогодичного действия в 3-этажных корпусах, в том числе 155 мест в корпусе (III гостиничный разряд) и 98 мест в корпусе (II гостиничный разряд) (введен в эксплуатацию в 1975 году). Номера в корпусе III разряда — 2—5-местные без удобств, в корпусе II разряда — 1-, 2-, 3-местные со всеми удобствами. Имеются столовая на 120 мест (самообслуживание), буфет, бар, туристский кабинет, библиотека, кинозал на 200 мест, танцевальный зал, спортивная площадка, бильярдная, оборудованный пляж, пункт проката туристского инвентаря и снаряжения, медицинский пункт, киоски «Сувениры», по продаже предметов первой необходимости, камера хранения. Оказываются услуги: глажение и ремонт одежды, чистка обуви, срочная стирка и химчистка, вызов такси, продажа билетов в театры и кино, железнодорожных и авиационных билетов. Отделение связи, киоск «Союзпечать» находятся в 50 м от турбазы. Турбаза обслуживает туристов всесоюзных и местных туристских маршрутов с организацией 1-дневных туристских прогулок и экскурсий, а также родителей с детьми в возрасте от 12 лет. Туристы совершают экскурсии по Юрмале, Риге, в Саласпилс, Сигулду, по Земгале. Ближайшие музеи, кинотеатры, Дома культуры, стадионы расположены в городе.

Адрес турбазы: 229070, Латвийская ССР, Юрмала-8, ул. Каугуру, 49, турбаза «Вайвари»; телефон: 63-66-66, 63-66-67; проезд: от Риги электропоездом по линии Рига — Кемери, Рига — Тукумс.

Туристская база «Кандава». Создана в 1958 году, находится в 9 км от Кандавы и 98 км от Риги, расположена в древней ледниковой долине р. Абавы. Рассчитана на 180 мест, в том числе 150 мест сезонного действия в летних домиках (IV гостиничный разряд) и 30 мест в палатках для размещения самодеятельных туристов. Работает с июня по сентябрь. В помещениях 2- и 3-местные номера, в палатках проживают по 4 человека. Имеются столовая на 100 мест (самообслуживание), туристский кабинет, библиотека, летний кинотеатр, спортивная площадка, лодочная станция, пункт проката туристского инвентаря и снаряжения, медицинский пункт, камера хранения, фотолаборатория. Турбаза обслуживает туристов местных туристских маршрутов с организацией 1-дневных туристских прогулок, 2-дневных водных туристских походов по р. Абаве. Туристы совершают экскурсии в Кандаву, Талсы, Тукумс, Вентспилс. Ближайшие музеи, театр, кинотеатр, филармония, Дома культуры, стадионы расположены в Тукумсе.

Адрес турбазы: 229820, Латвийская ССР, Тукумский район, с/с Айзлавре, турбаза «Кандава»; телефон: 5-22-13; проезд: от Риги рейсовыми автобусами Рига — Лиепая, Рига — Рое, Рига — Кулдига до ост. «Плостыс», электропоездом до Тукумса, далее рейсовыми автобусами.

Рижская туристская база. Создана в 1964 году, находится в Риге, расположена в районе Задвинье. Рассчитана на 140 мест круглогодичного действия в 4-этажном корпусе (III гостиничный разряд). Номера 3- и 4-местные. Имеются столовая на 100 мест (самообслуживание), буфет, бар, туристский кабинет, библиотека, комната отдыха, киоски «Союзпечать», «Сувениры», по продаже предметов первой необходимости, камера хранения, фотолаборатория. Турбаза обслуживает туристов всесоюзных и местных туристских маршрутов с организацией экскурсий. Туристы совершают экскурсии по Риге и ее музеям, на Рижское взморье, в Сигулду, Саласпилс. Ближайшие музеи, театр, кинотеатры, филармония, Дома куль-

туры, стадионы расположены в городе.

Адрес турбазы: 226058, Латвийская ССР, Рига, ул. Грауду, 58, тургостиница «Рижская»; телефон: 61-24-66; проезд: от аэропорта и ж.-д. вокзала рейсовым транспортом.

Туристская гостиница «Ратснамс». Создана в 1975 году, находится в Вентспилсе. Рассчитана на 33 места круглогодичного действия (III гостиничный разряд). Номера 2- и 3-местные без удобств. Имеются туристский кабинет, телевизионная комната. Гостиница обслуживает туристов местных туристских маршрутов с организацией экскурсий. Туристы совершают экскурсии по Вентспилсу и его окрестностям, в музей истории морского рыболовства, в Тукумс, Кандаву, Талсы, Кулдигу, Лиепаю. Ближайшие музеи, театр, кинотеатр, филармония, Дома культуры, стадионы расположены в городе.

Адрес гостиницы: 223004, Латвийская ССР, Вентспилс, ул. Угунсдаесею, 2/4, тургостиница «Ратснамс»; проезд: от ж.-д. вокзала рейсовым транспортом.

Туристская база «Саулескалне». Создана в 1975 году, находится в пос. в 58 км от Даугавпилса и в 300 км от Риги, в краю голубых озер Латгалии, расположена у подножия горы Саулескалне, на берегу оз. Дридза. Рассчитана на 452 места, в том числе 252 места круглогодичного действия в 5-этажном корпусе (II гостиничный разряд), 200 мест сезонного действия в летних домиках (III гостиничный разряд). Сезонная сеть работает с июня по август. Номера в корпусе 2- и 3-местные со всеми удобствами, в помещениях сезонного действия 2-местные с туалетом и умывальником на два номера. Имеются столовая на 200 мест (самообслуживание), кафе на 120 мест, бар, туристский кабинет, библиотека, киноконцертный зал, танцевальная и спортивная площадки, бильярдная, оборудованный пляж, лодочная станция, пункт проката туристского инвентаря и снаряжения, медицинский пункт, междугородная телефонная связь, киоск «Союзпечать», камера хранения, фотолаборатория. На горе около турбазы работает подъемник для горнолыжного катания. Оказываются услуги: глажение и ремонт одежды, чистка обуви, срочная стирка, вызов такси, продажа билетов в театры и кино, железнодорожных и авиационных билетов. Турбаза обслуживает туристов всесоюзных и местных туристских маршрутов с организацией 1-дневных туристских прогулок, 4- и 5-дневных водных туристских походов. Туристы совершают экскурсии по окрестностям турбазы, в Даугавпилс, Краславу.

Адрес турбазы: 228456, Латвийская ССР, Краславский район, п/о Саулескалне, турбаза «Саулескалне»; телефон: 4-18-38, 4-18-34; проезд: до ж.-д. ст. Краслава, затем рейсовым транспортом, от Риги на автобусе Рига — Краслава.

Туристская база «Сигулда». Создана в 1955 году, находится в курортном городе Сигулда в 3 км от ж.-д. вокзала, в 52 км от Риги. Рассчитана на 296 мест, в том числе 196 мест круглогодичного действия в 4-этажном корпусе (II гостиничный разряд), 100 мест сезонного действия в летних домиках (IV гостиничный разряд). Сезонная сеть работает с мая по август. Номера в корпусе 4-местные, в помещениях сезонного действия 2-местные. Имеются столовая на 200 мест (самообслуживание), буфет, клуб, туристский кабинет, библиотека, спортивная площадка, оборудованный пляж, лодочная станция, пункт проката туристского инвентаря и снаряжения, медицинский пункт, междугородная телефонная связь, киоски «Союзпечать», «Сувениры», по продаже предметов первой необходимости, камера хранения, фотолаборатория. Турбаза обслуживает туристов всесоюзных и местных туристских маршрутов с организацией 1-дневных туристских прогулок, 2—6-дневных водных туристских походов по р. Гауя. Туристы совершают экскурсии по Сигулде, ее музеям, в Ригу, Саласпилс, Валмиеру, Цесис.

Адрес турбазы: 229050, Латвийская ССР, Сигулда, ул. Турайдас, 4, турбаза «Сигулда»; телефон: 21-62, 21-63; проезд: до ж.-д. ст. Сигулда, затем рейсовым автобусом по линии Сигулда — Турайда или рейсовыми автобусами от Риги.

Туристская гостиница «Турист». Создана в 1974 году, находится в Риге, расположена в районе Задвинье. Территория гостиницы прилегает к парку имени XXV съезда КПСС. Рассчитана на 454 места круглогодичного действия в 10-этажном корпусе (высший «Б» гостиничный разряд). Номера 1-, 2-, 3-местные со всеми удобствами. Имеются ресторан на 210 мест, кафе, бары, киноконцертный зал на 300 мест, в холлах на этажах телевизоры, зал игровых автоматов, пункт проката предметов бытового назначения, парикмахерская, междугородная телефонная связь, киоски «Союзпечать», «Сувениры», по продаже предметов первой необходимости, стоянка для легковых автомобилей, камера хранения, фотолаборатория, отделение связи. Оказываются услуги: глажение и ремонт одежды, ремонт обуви, срочная стирка и химчистка, вызов такси, продажа билетов в театры и кино, железнодорожных и авиационных билетов.

Гостиница обслуживает туристов всесоюзных и местных маршрутов с организацией экскурсий. Туристы совершают экскурсии по Риге, на Рижское взморье, в Сигулду, Саласпилс. Ближайшие музеи, театры, кинотеатры, филармония, Дома культуры, стадионы расположены в Риге.

Адрес гостиницы: 226048, Латвийская ССР, Рига, ул. Слокас, 1, тургостиница «Турист»; теле-

фон: 61-90-90, 61-36-13; проезд: от аэропорта и ж.-д. вокзала рейсовым транспортом.

Эзерниекская туристская база. Создана в 1972 году, находится в краю озер Латгалии в 46 км от Резекне, в 300 км от Риги, расположена на полуострове оз. Эжа. Рассчитана на 426 мест, в том числе 252 круглогодичного действия в 5-этажном корпусе (II гостиничный разряд) и 174 места сезонного действия в летних корпусах (III гостиничный разряд). Сезонная сеть работает с мая по октябрь. Номера в корпусе 2- и 3-местные со всеми удобствами, в помещениях сезонного действия 2-, 3-, 4-местные с удобствами на два номера. Имеются столовая на 200 мест (самообслуживание), буфет, бар, туристский кабинет, библиотека, киноконцертный зал, в холлах на этажах телевизоры, танцевальная, спортивная и детские игровые площадки, игровая комната, бильярдная, теннисный корт, оборудованный пляж, лодочная станция, пункт проката туристского инвентаря и снаряжения, медицинский пункт, киоски «Союзпечать», «Сувениры», по продаже предметов первой необходимости, камера хранения, фотолаборатория. Оказываются услуги: глаженье одежды, чистка обуви, срочная стирка, продажа билетов в кино, железнодорожных и авиационных билетов. Турбаза обслуживает туристов всесоюзных и местных туристских маршрутов с организацией 1-дневных туристских прогулок и экскурсионного обслуживания, а также туристов по семейным путевкам, родителей с детьми в возрасте от 7 лет, школьников. Туристы совершают экскурсии в Резекне, Лудзу, Даугавпилс, на курган Дружбы. Ближайшие музеи, кинотеатры, Дома культуры, стадион расположены в Резекне.

Адрес турбазы: 228102, Латвийская ССР, Краславский район, пос. Эзерниеки, Эзерниекская турбаза; телефон: 5-53-00, 5-53-42; проезд: до ж.-д. ст. Резекне, далее рейсовым автобусом до пос. Эзерниеки, затем пешком 2 км; из Риги рейсовыми автобусами Рига — Резекне — Даугавпилс, Рига — Резекне — Эзерниеки.

Киргизская ССР

На крайнем востоке Средней Азии, среди хребтов Тянь-Шаня расположилась Киргизская Советская Социалистическая Республика. Большая часть ее населения живет в долинах. Величественные горные вершины поднимаются здесь выше 7 000 метров (пики Победы, Ленина, Хан-Тенгри). Среди мощных ледников — Иныльчек — второй по величине в стране. Здесь и альпийские и субальпийские луга, и хвойные леса, и прозрачные горные озера, в числе которых озеро-море Иссык-Куль, горные реки, сухие степи и полупустыни. Богаты недра Тянь-Шаня, но не менее ценны тянь-шаньские горные пастбища, которые кормят многочисленные стада. Киргизия наших дней — цветущий край. Широкое развитие получили такие отрасли промышленности, как энергетика, добыча полезных ископаемых, машиностроение, приборостроение, легкая, пищевая и другие. Республика добилась больших успехов в области образования, культуры, здравоохранения. Достижения республики, ее историческое и культурное прошлое привлекают сюда тысячи туристов со всех концов нашей страны.

Столица Киргизии — город Фрунзе. Расположен в центре киргизской части Чуйской долины, на предгорной равнине, близ подножия Киргизского хребта, на берегах рек Аламедин и Большого Чуйского канала. Возник на месте разрушенной кокандской крепости Пишпек. Сейчас Фрунзе крупный культурный и промышленный центр республики. Здесь находится Киргизский государственный университет, Академия наук Киргизской ССР, научно-исследовательские и проектные организации, предприятия, театры, музеи, кинотеатры. Нарядны и зелены улицы города, много скверов и парков, фруктовых деревьев. Живописны близлежащие ущелья Киргизского хребта, где действуют базы отдыха, альпинистские лагеря, горнолыжные канатные дороги.

На территории республики 9 туристских учреждений.

Туристская гостиница «Саехат». Создана в 1977 году, находится во Фрунзе. Рассчитана на 256 мест круглогодичного действия в 5-этажном корпусе (III гостиничный разряд). Номера 2- и 3-местные со всеми удобствами. Имеются ресторан на 210 мест (обслуживают официанты), два буфета, туристский кабинет, библиотека, кинозал, телевизионная комната, комната бытового самообслуживания, парикмахерская, междугородная телефонная связь, киоски «Союзпечать», «Сувениры», по продаже предметов первой необходимости, стоянка для легковых автомобилей. Оказываются услуги: вызов такси, продажа билетов в театры и кино, железнодорожных и авиационных билетов. Почта, сберегательная касса, магазин, а также ближайшие музеи, театр, кинотеатры, филармония, Дома культуры, стадионы расположены недалеко от гостиницы. Гостиница обслуживает туристов всесоюзных туристских маршрутов, а также туристов по семейным путевкам, родителей с детьми в возрасте от 7 лет, самодеятельных туристов (при наличии свободных мест). Туристы совершают экскурсии по Фрунзе с посещением музеев, в ущелья Кегеты и Аламединское, к термальным источникам, в пос. То-

ру-Айгыр, район наскальных рисунков древности, на стеклозавод, завод игрушек и другие.

Адрес гостиницы: 720000, Киргизская ССР, Фрунзе, ул. Душанбинская, 8а, тургостиница «Саехат»; телефон: 44-14-63; проезд: от аэропорта и ж.-д. вокзала рейсовым транспортом.

Туристская база «Фрунзенская». Создана в 1961 году, находится во Фрунзе в 5 км от ж.-д. станции. Рассчитана на 448 мест, в том числе 40 мест круглогодичного действия в корпусе (III гостиничный разряд) и 408 мест сезонного действия в коттеджах (IV гостиничный разряд). Сезонная сеть работает с 1 июня по 31 октября. Номера 2-, 3-, 4-местные, со всеми удобствами — 80 процентов, остальные без удобств (санузлы и душевые на территории). Имеются кафе на 180 мест, буфет, туристский кабинет, телевизионная комната, танцевальная, спортивные площадки, бильярдная, теннисный корт, пункт проката туристского инвентаря и снаряжения, комната бытового самообслуживания, медицинский пункт, междугородная телефонная связь, киоск «Союзпечать». Турбаза оказывает услуги: вызов такси, продажа билетов в театры и кино, железнодорожных и авиационных билетов. Почта, сберегательная касса, магазин находятся рядом с турбазой. Турбаза обслуживает туристов всесоюзных и местных туристских маршрутов, а также туристов по семейным путевкам, родителей с детьми в возрасте от 7 лет, школьников, учащуюся молодежь, самодеятельных туристов (при наличии свободных мест). Туристы совершают экскурсии, аналогичные приведенным для тургостиницы «Саехат». Ближайшие музеи, театр, кинотеатры, филармония, Дома культуры, стадионы расположены в городе.

Адрес турбазы: 720019, Киргизская ССР, Фрунзе, ул. Фере, 33, турбаза «Фрунзенская»; телефоны: 22-27-91, 22-58-41, проезд: от аэропорта и ж.-д. вокзала рейсовым транспортом.

Иссык-Кульская область

Занимает северо-восток Киргизии и располагается в одноименной межгорной котловине, опоясанной горными цепями Кунгей-Алатау на севере и Терскей-Алатау на юге. Примерно четверть области занимает оз. Иссык-Куль — по площади зеркала второе из высокогорных озер мира, а по глубине и запасам воды — первое. Озеро бессточное и зимой не замерзает, почти по всей своей береговой полосе имеет песчаные пляжи. Горные хребты ограждают котловину от проникновения холодного воздуха с севера и раскаленного воздуха из пустынь Средней Азии. Поэто-

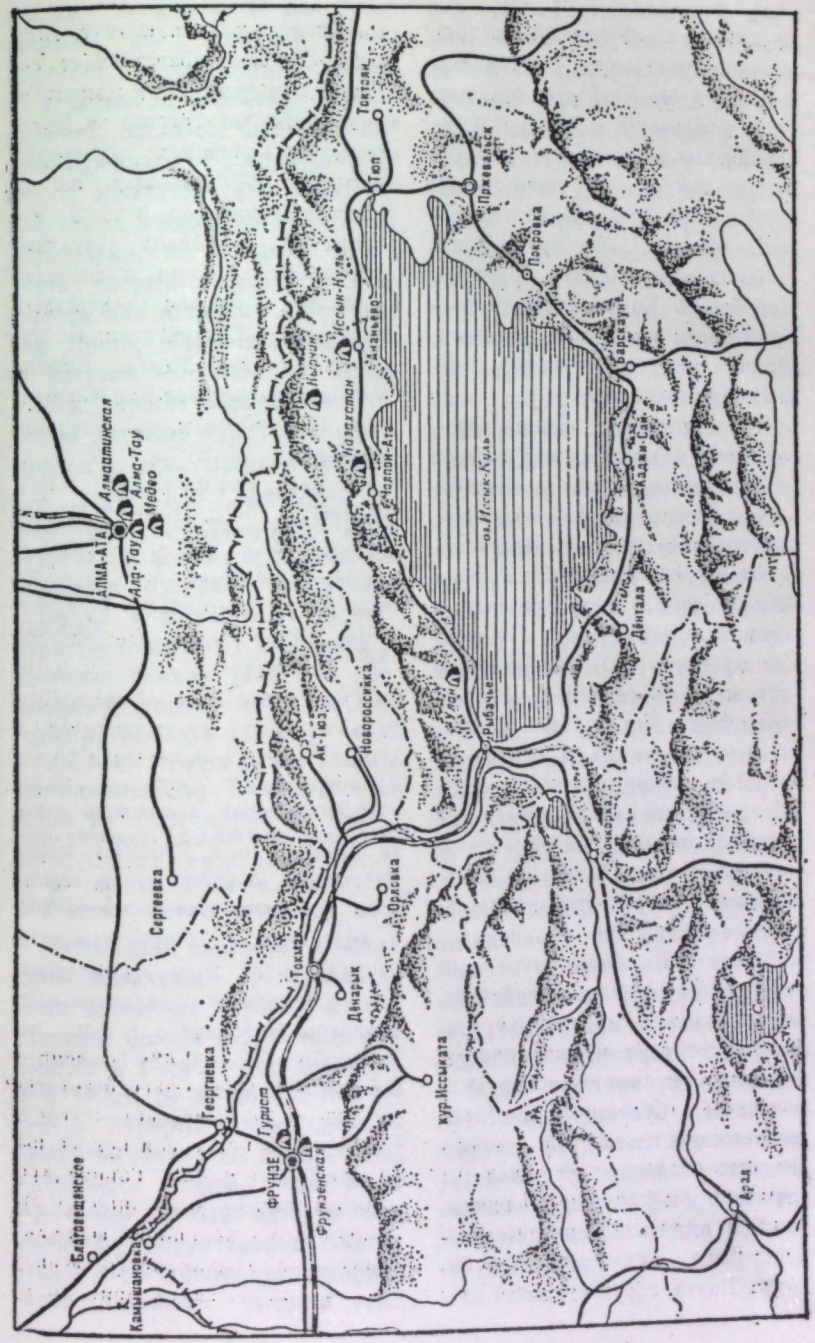

Схема размещения туристских объектов в районе озера Иссык-Куль.

му климат здесь мягкий, среднегодовая температура составляет +7,5 градуса. Лесистые ущелья, склоны побережий и склонов гор, альпийские луга сыртов создают разнообразие приозерных ландшафтов. Иссык-Кульская область — один из важнейших сельскохозяйственных районов республики. Ее главный город Пржевальск носит имя великого русского путешественника Н. П. Пржевальского.

На территории области расположены 4 туристские базы.

Туристская база «Иссык-Куль». Создана в 1960 году, находится в 2 км от с. Ананьево на берегу оз. Иссык-Куль. Рассчитана на 510 мест сезонного действия в коттеджах (IV гостиничный разряд). Работает с 1 июня по 30 сентября. Номера 2—5-местные без удобств. Санузлы и душевые на территории. Имеются столовая на 300 мест (обслуживают официанты), туристский кабинет, библиотека с читальным залом, кинозал, танцевальная, спортивные и детские игровые площадки, бильярдная, естественный благоустроенный оборудованный пляж, лодочная станция, пункт проката туристского инвентаря и снаряжения, медицинский пункт, киоски «Союзпечать», «Сувениры», по продаже предметов первой необходимости. Оказываются услуги: глажение и ремонт одежды, срочная стирка, продажа железнодорожных и авиационных билетов. Почта, сберегательная касса, магазин находятся в с. Ананьево. Турбаза обслуживает туристов всесоюзных и местных туристских маршрутов с организацией 1-дневных туристских прогулок, 2—6-дневных пеших туристских походов, а также туристов по семейным путевкам, родителей с детьми в возрасте от 12 лет. Туристы совершают экскурсии в Пржевальск, на курорты Ак-Суу, Тамга, Джеты, Огуз, в ущелье Чет-Бай Сооруи, на оз. Сютту-Булак, на ипподром, в музеи.

Адрес турбазы: 722321, Киргизская ССР, Иссык-Кульский район, с. Ананьево, турбаза «Иссык-Куль»; проезд: из Фрунзе рейсовым автобусом (310 км) или по ж. д. до ст. Рыбачье (172 км), далее автобусом до с. Ананьево (130 км).

Туристская база «Улан». Создана в 1972 году, находится в 4 км от пос. Тору-Айгыр и 20 км от г. Рыбачье, расположена на берегу оз. Иссык-Куль на высоте 1 600 м над уровнем моря. Рассчитана на 546 мест сезонного действия, в том числе 496 в коттеджах (IV гостиничный разряд) и 50 мест в палатках для размещения самодеятельных туристов. Работает с 1 июня по 2 октября. Номера 2—5-местные без удобств. Санузлы и душевые на территории. Имеются столовая на 590 мест (обслуживают официанты), буфет, туристский кабинет, библиотека с читальным залом, телевизионная комната, танцевальная, спортивные и детские игровые площадки, бильярдная, естественный благоустроенный оборудованный пляж, лодочная станция, пункт проката туристского инвентаря и снаряжения, комната бытового самообслуживания, медицинский пункт, междугородная телефонная связь, киоски «Союзпечать», «Сувениры», по продаже предметов первой необходимости, стоянка для легковых автомобилей. Почта, сберегательная касса, магазин находятся в с. Тору-Айгыр. Турбаза обслуживает туристов местных туристских маршрутов с организацией 1-дневных туристских прогулок, 3—8-дневных пеших туристских походов, а также туристов по семейным путевкам, родителей с детьми в возрасте от 12 лет. Туристы совершают экскурсии в «Эоловые замки» (140 км), Семеновское ущелье (250 км), город-порт Рыбачье (60 км).

Адрес турбазы: 722302. Киргизская ССР, Иссык-Кульский район, Рыбачье, с. Тору-Айгыр, турбаза «Улан»; телефон: 34-47 (через МТС); проезд: от Фрунзе по ж. д. до ст. Рыбачье, далее до с. Тору-Айгыр автобусом.

Туристский пансионат «Казахстан» Казахского республиканского совета по туризму и экскурсиям. Создан в 1964 году, находится в 1 км от пос. Боз-Тери и в 15 км от г. Чолпон-Ата — центра курортной зоны, расположен на берегу оз. Иссык-Куль, территория хорошо озеленена. Рассчитан на 912 мест, в том числе 452 места сезонного действия в 2- и 3-этажных корпусах (III—IV гостиничный разряд) и 460 мест в коттеджах (III и IV гостиничный разряд). Сезонная сеть работает с 1 июня по 15 сентября. Номера в корпусах 1—4-местные без удобств. Санузлы и душевые на территории. Имеются столовая на 660 мест (обслуживают официанты), бар, кинозал на 300 мест, туристский кабинет, библиотека с читальным залом, телевизионная комната, спортивные и детские игровые площадки, игровые комнаты, зал игровых автоматов, бильярдная, естественный благоустроенный оборудованный пляж, лодочная станция, пункт проката туристского инвентаря и снаряжения, комната бытового самообслуживания, медицинский пункт, парикмахерская, почта, междугородная телефонная связь, киоски «Союзпечать», «Сувениры», по продаже предметов первой необходимости, стоянка для легковых автомобилей на 40 машино-мест. Оказываются услуги: продажа железнодорожных и авиационных билетов. Почта, сберегательная касса, магазин находятся в пос. Боз-Тери. Пансионат обслуживает туристов всесоюзных и местных туристских маршрутов с организацией 1-дневных туристских прогулок, а также туристов по семейным путевкам, родителей с детьми в возрасте от 7 лет, школьников, учащуюся молодежь, самодеятельных туристов. Экскурсии аналогичны указанным для турбазы «Иссык-Куль».

Адрес пансионата: Киргизская ССР, Иссык-Кульский район, с. Боз-Тери, пансионат «Казахстан»; телефон: 4-46-52; проезд: из Фрунзе и Алма-Аты до Чолпон-Ата самолетом, далее рейсовым автобусом до с. Боз-Тери.

Туристская база «Кырчин». Создана в 1973 году, находится в 9 км от с. Семеновка и в 125 км от г. Рыбачье, расположена в районе оз. Иссык-Куль в живописном горном ущелье на высоте 2 000 м над уровнем моря. Рассчитана на 204 места сезонного действия в коттеджах (IV гостиничный разряд). Работает с 1 июня по 30 сентября. Номера 2-, 3-, 4-местные без удобств. Имеются столовая на 250 мест (обслуживают официанты), туристский кабинет, библиотека с читальным залом, танцевальная и спортивные площадки, бильярдная, пункт проката туристского инвентаря и снаряжения, медицинский пункт. Почта, сберегательная касса, магазин находится в 18 км от турбазы в с. Семеновка. Турбаза обслуживает туристов местных туристских маршрутов с организацией 1-дневных туристских прогулок, многодневных пеших туристских походов. Туристы совершают экскурсии в Пржевальск, на курорт Джеты-Огуз, участвуют в походах к высокогорным озерам.

Адрес турбазы: 722321, Киргизская ССР, Иссык-Кульский район, с. Семеновка, турбаза «Кырчин»; телефон: 3-41, 5-54 (через МТС); проезд: от Фрунзе по ж. д. до ст. Рыбачье, далее автобусом до с. Семеновка.

Ошская область

От остальных районов Киргизии отделена хребтами с довольно высокими перевалами, но легкодоступна из Ферганской долины — густонаселенной части Узбекистана. Разнообразна природа области, здесь есть щебнистые пустыни, обширные полупустыни, реликтовые орехоплодные леса, ледяные пустыни высокогорий. Территория занята в основном Алайским, Туркестанским, Ферганским и Чаткальским хребтами и крупными межгорными речными долинами. На высотах 500—1 000 метров над уровнем моря климат отличается сухим и жарким летом, основное количество осадков выпадает зимой и весной. Средняя температура января — 3—4°, средняя температура июля +25°. В горах климат от полупустынного переходит к умеренному, а выше 3 000 м суровый. Ошская область богата углем, также природным газом, рудами сурьмы и ртути, минеральными водами. Это определяет характер ее промышленных предприятий. Значительное место занимает и сельское хозяйство области, здесь выращивается хлопчатник, а также фрукты и овощи.

Административный центр области город Ош расположен на высотах от 940 до 1 070 м над уровнем моря. Это один из древнейших городов Средней Азии. Славится памятниками истории и культуры. В настоящее время промышленный и культурный центр. В окрестностях города крупные специализированные овощеводческие и садоводческие совхозы и колхозы.

В области имеются 3 туристских учреждения.

Туристская база «Арсланбоб». Создана в 1974 году, находится в 1 км от с. Арсланбоб, в 90 км от Джалал-Абада, расположена на высоте 1 700 м над уровнем моря у склона горы Баубаш-Ата. Рассчитана на 330 мест сезонного действия в коттеджах (IV гостиничный разряд). Работает с 1 июня по 30 сентября. Номера 2-, 3-, 4-местные без удобств. Санузлы и душевые на территории. Имеются столовая на 250 мест (обслуживают официанты), буфет, чайхана, туристский кабинет, библиотека с читальным залом, летний кинотеатр, танцевальная и спортивные площадки, летний открытый бассейн, бильярдная, теннисный корт, пункт проката туристского инвентаря и снаряжения, комната бытового самообслуживания, медицинский пункт, киоски «Союзпечать», «Сувениры», по продаже предметов первой необходимости. Почта, сберегательная касса, магазин находятся в с. Арсланбоб. Турбаза обслуживает туристов местных туристских маршрутов с организацией 1-дневных туристских прогулок, 2—4-дневных пеших туристских походов, а также туристов по семейным путевкам, родителей с детьми в возрасте от 7 лет, самодеятельных туристов. Туристы совершают экскурсии и походы к роднику Сулшан-Булак (16 км), Большому водопаду (16 км), Малому водопаду (8 км), в лесничество Дашман (21 км), к Мертвому оз. (10 км).

Адрес турбазы: 715642, Киргизская ССР, Ошская область, Базар-Курганский район, с. Арсланбоб, турбаза «Арсланбоб»; проезд: от Оша транспортом туристских организаций.

Туристская база «Ош». Создана в 1974 году, находится в Оше, в 5 км от автостанции и 15 км от аэропорта, расположена на высоте 1 200 м над уровнем моря. Рассчитана на 252 места, в том числе 192 места сезонного действия в коттеджах (IV гостиничный разряд), 60 мест в палатках для размещения самодеятельных туристов. Работает с 1 июня по 30 сентября. Номера 2—4-местные без удобств. Имеются столовая на 120 мест (обслуживают официанты), буфет, чайхана, туристский кабинет, библиотека, телевизионная комната, танцевальная и спортивные площадки, бильярдная, пункт проката туристского инвентаря и снаряжения, комната бытового самообслуживания, медицинский пункт, междугородная телефонная связь, киоски «Союзпечать»,

«Сувениры», по продаже предметов первой необходимости, стоянка для легковых автомобилей. Оказываются услуги: ремонт и чистка обуви, продажа билетов в кино, железнодорожных и авиационных билетов. Почта, сберегательная касса, магазин находятся в 1 км от турбазы. Ближайшие музеи, кинотеатры, Дома культуры, стадионы расположены в Оше. Турбаза обслуживает туристов местных туристских маршрутов с организацией 1-дневных туристских прогулок, а также туристов по семейным путевкам, родителей с детьми в возрасте от 12 лет, школьников, учащуюся молодежь, самодеятельных туристов. Туристы совершают экскурсии по Ошу, в древний город Узген, к наскальным рисункам Суротташа, Аппийскому водопаду.

Турбаза имеет приют *«Ашир-Сай»*, расположенный в 100 км от Оша. Рассчитан на 40 мест в летних деревянных коттеджах с номерами на 2—3 человека, работает с июня по сентябрь. Имеется столовая на 40 посадочных мест.

Адрес турбазы: 714000, Киргизская ССР, Ош, Юго-Восточный район, турбаза «Ош»; телефон: 2-68-69; проезд: из Фрунзе рейсовым самолетом до Оша, далее автобусом.

Туристская база «Сары-Челек». Создана в 1975 году, находится в пос. Аркит в 250 км от Оша, расположена на высоте 2 020 м над уровнем моря в отрогах Чаткальского хребта недалеко от горного оз. Сары-Челек. Рассчитана на 240 мест сезонного действия в коттеджах (IV гостиничный разряд). Работает с 1 июня по 15 сентября. Номера 2-, 3-, 4-местные без удобств. Санузлы и душевые на территории. Имеются столовая на 200 мест (обслуживают официанты), буфет, чайхана, туристский кабинет, библиотека с читальным залом, летний кинотеатр, танцевальная, спортивные и детские игровые площадки, летний открытый бассейн, бильярдная, теннисный корт, пункт проката туристского инвентаря и снаряжения, комната бытового самообслуживания, медицинский пункт, киоски «Союзпечать», «Сувениры», по продаже предметов первой необходимости, стоянка для легковых автомобилей. Почта, сберегательная касса, магазин находятся в 1 км от турбазы в поселке. Турбаза обслуживает туристов местных туристских маршрутов с организацией 1-дневных туристских прогулок, 2—4-дневных пеших туристских походов, а также туристов по семейным путевкам, родителей с детьми в возрасте от 7 лет, самодеятельных туристов. Туристы совершают экскурсии в Сары-Челекский заповедник (50 км), ущелье Чон-Булак (12 км), Пиявду-Сай (18 км), Кара-Арча (28 км).

Адрес турбазы: 715705, Киргизская ССР, Ошская область, Джанги-Джольский район, колхоз «Кызыл-Туу», пос. Аркит, турбаза; проезд: от Оша рейсовым автобусом.

Таджикская ССР

Таджикская ССР расположена в южной части страны, на стыке высоких горных систем. Почти всю ее территорию занимают горы. Это край высочайших вершин (до 7 495 м) и хребтов, покрытых вечными снегами и льдом. Здесь на заоблачных высотах рождается большинство рек Средней Азии. Исключительно многообразны природные условия Таджикистана, необыкновенно богат и разнообразен его растительный и животный мир. Великий Октябрь вернул таджикскому народу национальную государственность, заложил основы социалистического развития. Таджикистан ныне — цветущая индустриальная советская республика.

Столица Таджикской ССР Душанбе — самая молодая среди столиц других среднеазиатских республик. Названием город обязан наиболее крупному из трех кишлаков, на месте которых он вырос. Город утопает в зелени пышных садов и парков, разнообразна его архитектура. В Душанбе представлены многие современные отрасли индустрии, большое количество учебных заведений, учреждений культуры.

Климатические условия республики позволяют любителям путешествий проводить туристские походы почти круглый год. В настоящее время здесь действуют 2 туристских учреждения.

Туристская база «Варзоб». Создана в 1961 году, находится в 12 км от Душанбе, расположена в горном районе у отрогов Южного склона Гиссарского хребта в ущелье р. Варзоб недалеко от Варзобского оз. Рассчитана на 430 мест, в том числе 250 мест круглогодичного действия в 6-этажном корпусе (III гостиничный разряд), 180 мест сезонного действия в 1-этажных деревянных зданиях (IV гостиничный разряд). Сезонная сеть работает с апреля по октябрь. Номера в корпусе 2- и 3-местные с удобствами на этаже, в помещениях сезонного действия 2-местные без удобств. Имеются столовая на 250 посадочных мест (обслуживают официанты), буфет, кинотеатр на 250 мест, спортивные и детские игровые площадки, бассейн, зал игровых автоматов, бильярдная, пункт проката туристского инвентаря и снаряжения, камера хранения, медицинский пункт, парикмахерская, междугородная телефонная связь, киоск «Союзпечать». Сберегательная касса, магазины находятся в Душанбе. Турбаза обслуживает туристов всесоюзных и местных туристских маршрутов с организацией 1-дневных туристских прогулок, пеших туристских походов, а также туристов по семейным путевкам, родителей с детьми в возрасте от 7 лет. Туристы совершают экс-

курсии по живописным окрестностям турбазы, в Душанбе. Ближайшие музеи, театр, кинотеатры, филармония, Дома культуры, стадионы расположены в Душанбе.

Туристская база «Варзоб» имеет приют *«Искандеркуль»*, расположенный на берегу одноименного горного озера, работает с июня по октябрь. Туристы размещаются в палатках до 4 человек. Питание в столовой на 100 посадочных мест.

Адрес турбазы: 734901, Таджикская ССР, пос. Верхний Варзоб, ГЭС, турбаза «Варзоб»; телефон: 24-22-19, 24-04-03; проезд: от Душанбе рейсовыми автобусами.

Туристская база «Таджикское море». Создана в 1972 году, находится в 5 км от г. Кайрак-Кума, расположена на берегу Кайраккумского водохранилища в западной части Ферганской долины. Рассчитана на 296 мест, в том числе 200 мест сезонного действия в 2-этажных корпусах (III гостиничный разряд), 96 мест в палатках для размещения самодеятельных туристов. Работает с июня по октябрь. В корпусах 2- и 3-местные номера с удобствами на этаже, в палатках проживают до 5 человек. Имеются столовая на 160 посадочных мест (самообслуживание), буфет, летний кинотеатр на 200 мест, спортивные и детские игровые площадки, бильярдная, фотография, естественный оборудованный пляж, лодочная станция, пункт проката туристского инвентаря и снаряжения, камера хранения, медицинский пункт, парикмахерская, междугородная телефонная связь, киоск «Союзпечать», стоянка для легковых автомобилей, комнаты бытового самообслуживания. Почта, сберегательная касса, магазин находятся в г. Кайрак-Кум. Турбаза обслуживает туристов местных туристских маршрутов с организацией 1-дневных туристских прогулок, 12-дневных пеших туристских походов, а также туристов по семейным путевкам, родителей с детьми в возрасте от 7 лет. Туристы совершают экскурсии в Ленинабад, Кайрак-Кум, на промышленные и сельскохозяйственные предприятия. Ближайшие музеи, театр, кинотеатры, филармония, Дома культуры, стадионы расположены в Ленинабаде.

Адрес турбазы: 735750, Таджикская ССР, Ленинабадская область, Кайрак-Кум, турбаза «Таджикское море»; телефон: 2-23-35; проезд: от центра Кайрак-Кума рейсовым автобусом.

Армянская ССР

Армянская Советская Социалистическая Республика расположена в южной части Закавказья. Занимает северо-восточную часть Армянского нагорья и окаймляющие его хребты Малого Кавказа. Это типичная горная страна, около 90 процентов территории лежит выше 1 000 м над уровнем моря, средняя высота 1 800 м. Географическое положение, особенности геологического строения и сложный горный рельеф определяют многообразие ее природных условий — климата, почв, растительности и животного мира. Здесь много рек и речек, образующих каскады и водопады. Жемчужина Армении — высокогорное оз. Севан. Армянская ССР — республика многоотраслевой промышленности, высокоразвитого сельского хозяйства, передовой науки и культуры.

Огромны туристские возможности Армении. Ее называют музеем под открытым небом. Республика стала важным центром отечественного и международного туризма. Туристские маршруты, проложенные по живописным уголкам республики, ее курортам, знакомят с древней и современной культурой армянского народа, его жизнью и бытом, достижениями за годы Советской власти, городами Ленинаканом, Кироваканом, Иджеваном, Кафаном, Севаном, Степанаваном, Дилижаном, Горисом и другими.

Столица Армянской ССР Ереван — один из крупнейших городов Советского Союза, промышленный, культурный и научный центр. Расположен на обоих берегах р. Раздан и окаймлен со всех сторон горными хребтами. Ереван — один из древнейших городов мира. В 1968 году он отпраздновал свое 2750-летие. Своим названием город обязан урартской крепости Эребуни. Ереван отличает живописность и оригинальность архитектурного облика, рациональное сочетание требований градостроительства с природными условиями. На центральной площади города — пл. Ленина создан прекрасный архитектурный ансамбль, в котором особенно выделяется здание Дома правительства. В городе много средних специальных учебных заведений, вузов, Академия наук Армянской ССР с сетью научных учреждений, одно из старейших и крупнейших хранилищ древних рукописей — Матенадаран, историко-революционных мест, связанных с борьбой армянского пролетариата, много памятников древней и современной архитектуры, музеев, театров, кинотеатров.

В республике туристов принимают 4 туристские гостиницы и 7 турбаз.

Горисская туристская база. Создана в 1959 году, находится

в Горисе, расположена в новой части города напротив древнего пещерного на высоте 1 400 м над уровнем моря на высоком скалистом берегу р. Горис. Рассчитана на 80 мест сезонного действия в коттеджах (IV гостиничный разряд). Работает с 3 мая по 20 октября. Номера без удобств. Санузел и душевая на территории. Имеются столовая на 80 мест (самообслуживание), кафе, библиотека, танцевальная и спортивные площадки, летний открытый бассейн. Турбаза обслуживает туристов всесоюзных и местных туристских маршрутов с организацией 1-дневных туристских прогулок, а также туристов по семейным путевкам, родителей с детьми в возрасте от 12 лет, школьников, учащуюся молодежь, самодеятельных туристов (при наличии свободных мест). Туристы совершают экскурсии в пещерный город, Дом-музей А. Бакунца, Татевский монастырь-памятник архитектуры IX—XIII веков, г. Сисиан, богатый историческими и культурными памятниками. Ближайшие кинотеатры, Дом культуры, стадион находятся в городе, там же расположены почта, сберегательная касса, магазины, предприятия бытового обслуживания.

Адрес турбазы: 377830, Армянская ССР, Горис, ул. Азизбекова, 3, турбаза; телефон: 24-36; проезд: от Еревана рейсовым автобусом или самолетом местной авиалинии.

Дилижанская туристская база. Создана в 1961 году, находится в городе-курорте Дилижане, расположена на высоте 1 300 метров над уровнем моря у подножия покрытых лесами гор, недалеко р. Агстев. Рассчитана на 394 места, в том числе 300 мест круглогодичного действия в 4-этажном корпусе (III гостиничный разряд) и 94 места сезонного действия в коттеджах (IV гостиничный разряд). Сезонная сеть работает с 1 мая по 30 сентября. Номера в корпусе 2- и 3-местные, в помещениях сезонного действия 3- и 4-местные. Номера в корпусе с умывальником. Санузлы на этажах. Имеются столовая на 320 мест (самообслуживание), кафе, туристский кабинет, библиотека с читальным залом, кинозал, танцевальная, спортивные и детские игровые площадки, летний открытый бассейн, зал игровых автоматов, бильярдная, теннисный корт, пункт проката туристского инвентаря и снаряжения, медицинский пункт, междугородная телефонная связь, киоски «Сувениры» и по продаже предметов первой необходимости, стоянка для легковых автомобилей. Оказываются услуги: глажение и ремонт одежды, срочная стирка. Турбаза обслуживает туристов всесоюзных и местных туристских маршрутов с организацией 1-дневных туристских прогулок, а также туристов по семейным путевкам, родителей с детьми в возрасте от 7 лет, школьников, учащуюся молодежь, самодеятельных туристов. Туристы совершают экскурсии по Дилижану, на оз. Парз-Лич, в Агарцин — памятник архитектуры XI—XII веков, Гошаванкский архитектурный комплекс XII века, на оз. Севан, в Дилижанский заповедник, к античным памятникам Гарни, в Гегард, к историко-архитектурным памятникам средневековья в Эчмиадзин, в Звартноц — жемчужину армянского зодчества. Ближайшие музей, кинотеатр, Дом культуры, стадион, сберегательная касса и магазины находятся в городе.

Адрес турбазы: 377250, Армянская ССР, Дилижан, турбаза; телефон: 37-93; проезд: от Еревана или со ст. Кировакан автобусом.

Иджеванская туристская база. Создана в 1964 году, находится в Иджеване, расположена на высоте 850 м над уровнем моря на берегу р. Агстев в окружении гор и лесов. Рассчитана на 350 мест, в том числе 295 мест круглогодичного действия в 6-этажном корпусе (III гостиничный разряд) и 55 мест сезонного действия в летнем корпусе (IV гостиничный разряд). Сезонная сеть работает с 3 мая по 15 октября. Номера в корпусе круглогодичного действия 2- и 3-местные со всеми удобствами. Для летней сети санузлы и душевые в коридоре. Имеются столовая на 200 мест (самообслуживание), кафе, туристский кабинет, библиотека, кинозал, телевизионная комната, танцевальная, спортивные и детские игровые площадки, летний открытый бассейн, зал игровых автоматов, бильярдная, комната самообслуживания, медицинский пункт, парикмахерская, почта, киоски «Союзпечать», «Сувениры». Оказываются услуги: глажение и ремонт одежды, срочная стирка. Турбаза обслуживает туристов всесоюзных и местных туристских маршрутов с организацией 1-дневных туристских прогулок, а также туристов по семейным путевкам, родителей с детьми в возрасте от 7 лет, школьников, учащуюся молодежь, самодеятельных туристов (при наличии свободных мест). Туристы совершают экскурсии по городу с осмотром памятников истории и культуры, в Берд — к развалинам древней крепости, к памятнику архитектуры XI—XIII веков в Агарцине. Ближайшие кинотеатр, Дом культуры, стадионы находятся в городе, там же сберегательная касса, магазины, предприятия бытового обслуживания.

Адрес турбазы: 377260, Армянская ССР, Иджеван, ул. Спандаряна, 85, турбаза; телефон: 24-85; проезд: из Баку по ж. д., из Еревана автобусом.

Кафанская туристская база. Создана в 1959 году, находится в пос. Шаумян в 7 км от Кафана, расположена на высоте 750 м над уровнем моря у подножия горы Хусун, хорошо озеленена. Рассчитана на 106 мест сезонно-

го действия в летнем корпусе и коттеджах (IV гостиничный разряд). Работает с 2 мая по 30 октября, в помещениях 2-, 3-, 4-местные номера без удобств. Санузлы и душевые на территории. Имеются столовая на 120 мест (обслуживают официанты), кафе, клуб, туристский кабинет, библиотека, танцевальная, спортивные и детские игровые площадки, летний открытый бассейн, зал игровых автоматов, бильярдная, теннисный корт, медицинский пункт. Турбаза обслуживает туристов всесоюзных и местных туристских маршрутов, а также туристов по семейным путевкам, родителей с детьми в возрасте от 7 лет, самодеятельных туристов. Туристы совершают экскурсии по городу, по местам деятельности народного полководца Давид-бека, на горнодобывающее предприятие, в Каджаран, вдоль ущелья Вохчи, в Ваанаванский архитектурный комплекс, пещеры Хадзореска, к Шикапскому водопаду и Шамбскому водохранилищу. Ближайшие кинотеатр, Дом культуры, стадионы находятся в Кафане, там же почта, сберегательная касса, магазин.

Адрес турбазы: 377815, Армянская ССР, Кафан, пос. Шаумяна, турбаза; телефон: 4-48-43, 4-76-91; проезд: из Еревана по ж. д. и самолетом.

Кироваканская туристская база. Создана в 1963 году, находится в Кировакане, расположена на высоте 1 400 м над уровнем моря в одном из самых красивых уголков города — Ванадзорском ущелье, рядом ботанический сад. Рассчитана на 207 мест, в том числе 107 мест круглогодичного действия в 3-этажном корпусе (III гостиничный разряд) и 100 мест сезонного действия в коттеджах (IV гостиничный разряд). Сезонная сеть работает с 1 мая по 30 сентября. Номера в корпусе 4—6-местные, в помещениях сезонного действия 2—4-местные. Номера без удобств. Санитарные узлы и душевые на этажах и на территории. Имеются столовая на 132 места (обслуживают официанты), бар, туристский кабинет, библиотека, танцевальная и спортивные площадки, зал игровых автоматов, медицинский пункт, парикмахерская, почта. Оказываются услуги: глажение, продажа билетов в театры и кино, железнодорожных и авиационных билетов. Турбаза обслуживает туристов всесоюзных и местных туристских маршрутов с организацией 1-дневных туристских прогулок, а также туристов по семейным путевкам, родителей с детьми в возрасте от 7 лет, школьников, учащуюся молодежь, самодеятельных туристов (при наличии свободных мест). Туристы совершают экскурсии по Кировакану, в Лори, к историко-архитектурным памятникам Санаина, в Дсех — родину поэта О. Туманяна, на Пушкинский перевал, в ботанический сад, Ванадзорское ущелье. Ближайшие кинотеатры, Дом культуры, стадион находятся в городе, там же почта, сберегательная касса, магазин.

Турбаза имеет филиал *«Теж-Лер»*. Рассчитан на 104 места в коттеджах. Работает с 1 июня по 8 сентября. Имеется столовая на 100 мест (самообслуживание). Санузел и душевые на территории.

Адрес турбазы: 377210, Армянская ССР, Кировакан, Ванадзор, турбаза; телефон: 2-00-39; проезд: из Еревана рейсовым автобусом.

Туристская гостиница «Кумайри». Создана в 1975 году, находится в Ленинакане. Рассчитана на 300 мест круглогодичного действия в 11-этажном корпусе (II гостиничный разряд). Номера 2- и 3-местные со всеми удобствами. Имеются ресторан на 200 мест, кафе, бар, туристский кабинет, библиотека, киноконцертный зал, телевизионная комната, спортивные площадки, игровые комнаты, зал игровых автоматов, бильярдная, парикмахерская, почта, междугородная телефонная связь, киоски аптечный, «Союзпечать», «Сувениры». Оказываются услуги: глажение и ремонт одежды, ремонт и чистка обуви, срочная стирка, вызов такси. Гостиница обслуживает туристов всесоюзных и местных туристских маршрутов, а также родителей с детьми в возрасте от 7 лет, школьников, учащуюся молодежь, самодеятельных туристов (при наличии свободных мест). Туристы совершают экскурсии по Ленинакану, в музеи города. Ближайшие музеи, кинотеатры, Дом культуры, стадион, сберегательная касса и магазины расположены в городе.

Адрес гостиницы: 377018, Армянская ССР, Ленинакан, ул. Саркисяна, 1, тургостиница «Кумайри»; телефон: 3-40-25, 3-40-11; проезд: из Еревана до Ленинакана самолетом или автобусом, далее рейсовым транспортом.

Туристская гостиница «Лалвар». Создана в 1974 году, находится в 2 км от Степанавана, расположена на высоте 1 150 м над уровнем моря в зоне смешанного леса в окружении гор. Рассчитана на 380 мест, в том числе 260 мест круглогодичного действия в 5-этажном корпусе (II гостиничный разряд) и 120 мест сезонного действия в коттеджах (IV гостиничный разряд). Сезонная сеть работает с 1 мая по 30 сентября. Номера в корпусе 2- и 3-местные, в помещениях сезонного действия 3- и 4-местные. Номера в корпусе со всеми удобствами. Имеются ресторан на 200 мест, кафе, бар, чайная, туристский кабинет, библиотека, киноконцертный зал на 300 человек, телевизионная комната, спортивные и детские игровые площадки, игровые комнаты, летний открытый бассейн, зал игровых автоматов, бильярдная, теннисный корт, парикмахерская, почтовое отделение и междугородная телефонная связь, киоски аптечный, «Союзпечать», «Сувениры»,

по продаже предметов первой необходимости. Оказываются услуги: глажение и ремонт одежды, ремонт и чистка обуви, срочная стирка и химчистка. Гостиница обслуживает туристов всесоюзных туристских маршрутов с организацией 1-дневных туристских прогулок, а также туристов по семейным путевкам, родителей с детьми в возрасте от 7 лет, школьников, учащуюся молодежь, самодеятельных туристов (при наличии свободных мест). Туристы совершают экскурсии в Дом-музей С. Шаумяна, крепость Лори-Берд, в Гюллакаракский дендропарк «Согут», к архитектурным памятникам «Лори», Ахпат, Санаин и Одзун, на чулочную и ковровую фабрики. Ближайшие музеи, театр, кинотеатр, Дом культуры, стадионы, а также сберегательная касса и магазины находятся в городе.

Адрес гостиницы: 377320, Армянская ССР, Степанаван, ул. Аветисяна, 142, тургостиница «Лалвар»; телефон: 46-12, 51-89, 49-74; проезд: из Еревана и Тбилиси до Степанавана самолетом или междугородным автобусом, далее городским автобусом.

Туристская гостиница «Наири». Создана в 1952 году, находится в Ереване, расположена в 1 км от центра города на возвышенности Норкского плато, высота над уровнем моря около 1 200 м. Рассчитана на 805 мест, в том числе 745 мест круглогодичного действия, из которых 505 в 10-этажном корпусе (I гостиничный разряд) и 240 в 4-этажном корпусе (IV гостиничный разряд), 60 мест сезонного действия в коттеджах (IV гостиничный разряд). Сезонная сеть работает с 1 мая по 30 сентября. Номера в 10-этажном корпусе 1- и 2-местные, в 4-этажном корпусе 4-местные, в помещениях сезонного действия 3- и 4-местные. Номера в 10-этажном корпусе со всеми удобствами, в 4-этажном корпусе с умывальником, санузел на этаже. Имеются ресторан на 220 мест (обслуживают официанты), кафе, бары, столовая на 200 мест, туристский кабинет, библиотека с читальным залом, киноконцертный зал на 280 человек, телевизионная комната, спортивные площадки, игровые комнаты, летний открытый бассейн, зал игровых автоматов, бильярдная, пункт проката туристского инвентаря и снаряжения, телевизоров, холодильников, парикмахерская, почта, междугородная телефонная связь, киоски аптечный, «Союзпечать», «Сувениры», стоянка для легковых автомобилей. Оказываются услуги: глажение и ремонт одежды, ремонт и чистка обуви, срочная стирка и химчистка, вызов такси, продажа билетов в театры и кино, железнодорожных и авиационных билетов. Гостиница обслуживает туристов всесоюзных туристских маршрутов, а также туристов по семейным путевкам, родителей с детьми в возрасте от 7 лет, школьников, учащуюся молодежь, автотуристов.

Туристы совершают экскурсии по Еревану, в колыбель города — крепость Эребуни, археологический музей на холме Кармир-Блур — Урартское городище, к мемориальному комплексу в честь Сардарапатской битвы, на оз. Севан, в столицу раннефеодальной Армении Двин, в Татев, к античным памятникам Гарни, в Гегард, Эчмиадзин, к целебным источникам Арзни, в город-курорт Джермук, Цахкадзор, Бюроканскую обсерваторию и другие. Ближайшие музеи, театр, кинотеатры, филармония, Дома культуры, стадионы, а также сберегательная касса и магазины расположены в городе.

Адрес гостиницы: 375060, Армянская ССР, Ереван, Норк, ул. Амараноцаин, 250, тургостиница «Наири»; телефон: 56-20-26, 56-05-67; проезд: городским транспортом, а также пассажирской канатной дорогой.

Севанская туристская база. Создана в 1959 году, находится в 2 км от ст. Цовагюх и в 10 км от Севана, расположена на высоте 1 900 м над уровнем моря на западном побережье озера у самого берега. Рассчитана на 320 мест сезонного действия в летних корпусах и коттеджах (IV гостиничный разряд). Номера 3- и 4-местные без удобств. Санитарные узлы и душевые на территории. Работает с 10 мая по 31 октября. Имеются столовая на 144 места (обслуживают официанты), кафе, туристский кабинет, библиотека, медицинский пункт. Почта, сберегательная касса, магазин, Дом быта находятся в Севане, там же расположены ближайшие кинотеатры, Дома культуры, стадионы. Турбаза обслуживает туристов всесоюзных туристских маршрутов с организацией 1-дневных туристских прогулок, а также туристов по семейным путевкам, родителей с детьми в возрасте от 12 лет, школьников, учащуюся молодежь, самодеятельных туристов (при наличии свободных мест). Туристы совершают экскурсии и прогулки по полуострову Севан, по озеру, в город-курорт Дилижан, на Севанскую ГЭС и в Цахкадзор, к голубой артерии Арпа-Севан, по Арегунийскому берегу Севана, золотым россыпям Зода, на Селимский перевал и др.

Адрес турбазы: 378610, Армянская ССР, Севан, турбаза: телефон: 30-91; проезд: из Еревана автобусом.

Туманянская туристская база. Создана в 1962 году, находится в пос. Колагеран на полпути между Кироваканом и Алаверди, расположена на высоте 1 400 м над уровнем моря почти на дне глубокого Лорийского ущелья недалеко от р. Памбак. Рассчитана на 100 мест сезонного действия в летнем корпусе (IV гостиничный разряд). Работает с 13 мая по 20 октября. Номера 4—6-местные без удобств. Санузлы и душевые на территории. Имеются столовая на 80 мест (обслуживают официанты), кафе, туристский кабинет, комната

самообслуживания, медицинский пункт. Почта, телеграф, междугородный телефон, сберегательная касса, магазин находятся в 0,5 км от турбазы в районе ж.-д. станции. Турбаза обслуживает туристов всесоюзных туристских маршрутов, а также самодеятельных туристов (при наличии свободных мест). Туристы совершают экскурсии по каньонам рек Памбак и Дзорагет, в Дсех — родину поэта О. Туманяна, к памятникам архитектуры Санаина и Ахпата.

Адрес турбазы: 377130, Армянская ССР, ст. Туманян, турбаза; телефон: 2-12-97; проезд: по ж. д. до ст. Туманян, из Еревана автобусом на Алаверди.

Туристская гостиница «Эребуни». Создана в 1980 году, находится в центре Еревана рядом с пл. имени Ленина. Рассчитана на 636 мест в 9-этажном корпусе (высший «Б» гостиничный разряд). Номера 1- и 2-местные со всеми удобствами. Имеются ресторан высшей категории на 600 мест, буфеты, бар, просторные холлы с телевизорами, туристский кабинет, библиотека с читальным залом, зал игровых автоматов, пункт проката телевизоров, холодильников, медицинский пункт, парикмахерская, почта, междугородная телефонная связь, киоски аптечный, «Союзпечать», «Сувениры», сберегательная касса, пункт обмена иностранной валюты, стоянка для легковых автомобилей. Оказываются услуги: глажение и ремонт одежды, ремонт и чистка обуви, срочная стирка и химчистка, вызов такси, продажа билетов в театры и кино, железнодорожных и авиационных билетов. Гостиница обслуживает туристов всесоюзных и местных туристских маршрутов, а также туристов по семейным путевкам, родителей с детьми в возрасте от 12 лет, школьников, учащуюся молодежь, самодеятельных туристов (при наличии свободных мест). Туристы совершают экскурсии, аналогичные указанным для гостиницы «Наири». Музеи, театр, кинотеатры, филармония, Дома культуры, стадионы, а также магазины находятся вблизи от гостиницы.

Адрес гостиницы: 375011, Армянская ССР, Ереван, ул. Налбандяна, 28/1, тургостиница «Эребуни»; телефон: 56-11-08; проезд: от аэропорта и ж.-д. вокзала рейсовым транспортом.

Туркменская ССР

Туркменская ССР самая южная из республик Советского Союза. Это край удивительных контрастов: горные хребты и впадины ниже уровня океана, бесплодные пески и лесные чащи в долинах рек, небольшие пресные озерки в пустыне и самое большое в мире соленое озеро — Каспийское море. Знаменитая каракумская жара в песках резко контрастирует с освежающим дыханием моря на побережье, а пышная зелень субтропических оазисов соседствует с солончаками. В прошлом отсталая окраина царской России, Туркмения за годы Советской власти добилась гигантских успехов, превратившись в индустриально-аграрную социалистическую республику. Столица Туркменской ССР — Ашхабад. Расположена на предгорной равнине Копетдага. Город возник в 1881 году как военное укрепление. Свое второе рождение пережил в 1948 году, после разрушительного землетрясения. На помощь пришла вся страна, в Ашхабаде были развернуты грандиозные строительные работы. Сейчас столица Туркмении — центр науки, культуры, искусства, крупнейший промышленный город республики. Каракумский канал полностью разрешил проблему водоснабжения города. На берегу Куртлинского водохранилища создана зона с пляжами, которую охотно посещают туристы. Заслуженной славой пользуется Бахарденская пещера с подземным оз. Коу-Ата, расположенная в 90 км от Ашхабада.

В республике действуют 2 туристских учреждения.

Туристская гостиница «Турист». Создана в 1978 году, находится в Ашхабаде. Рассчитана на 474 места круглогодичного действия в 5-этажном корпусе (I гостиничный разряд). Номера 2-местные со всеми удобствами. Имеются ресторан на 200 посадочных мест, бар, кинокощертный зал на 250 мест, парикмахерская, междугородная телефонная связь, киоски «Союзпечать», аптечный, по продаже предметов первой необходимости, касса аэрофлота. Оказываются услуги: вызов такси, продажа билетов в театры и кино, железнодорожных и авиационных билетов. Почта, сберегательная касса, магазины находятся в городе. Туристская гостиница обслуживает туристов всесоюзных и местных туристских маршрутов, а также туристов по семейным путевкам, родителей с детьми в возрасте от 7 лет. Туристы совершают экскурсии по Ашхабаду, на Бахарденское подземное озеро, в пос. Фирюза, посещают городские музеи, зоопарк, промышленные предприятия. Ближайшие музеи, театр, кинотеатры, филармония, Дома культуры, стадионы расположены в Ашхабаде.

Адрес гостиницы: 744000, Туркменская ССР, Ашхабад, ул. 1 Мая, 60а, тургостиница «Турист»; телефоны: 4-31-22, 4-40-17; проезд: от аэропорта и ж.-д. вокзала городским транспортом.

Туристская база «Фирюза». Находится в пос. Фирюза в 28 км от Ашхабада, расположена в горном районе на берегу р. Фирюзинки. Рассчитана на 257 мест сезонного действия, в том числе 84 места в 1- и 2-этаж-

ных деревянных корпусах (IV гостиничный разряд), 173 места в деревянных домиках (IV гостиничный разряд). Сезонная сеть работает с апреля по октябрь. В помещениях 2- и 3-местные номера без удобств. Имеются столовая на 200 посадочных мест (обслуживают официанты), буфет, чайхана, туристский кабинет, библиотека, спортивные площадки, медицинский пункт, комната бытового самообслуживания. Почта, сберегательная касса, магазин находятся в поселке. Турбаза обслуживает туристов местных туристских маршрутов с организацией 1-дневных туристских прогулок, 3-дневных пеших туристских походов, а также туристов по семейным путевкам, родителей с детьми в возрасте от 12 лет, школьников, учащуюся молодежь. Туристы совершают экскурсии по Фирюзе и Ашхабаду с посещением музеев, на Бахарденское подземное озеро. Ближайшие музеи, театр, кинотеатры, филармония, Дома культуры, стадионы расположены в Ашхабаде.

Адрес турбазы: 744901, Туркменская ССР, Ашхабад, пос. Фирюза, ул. Махтумкули, 8, турбаза «Фирюза»; телефон: 99-23-15, 99-22-63; проезд: от Ашхабада автобусом Ашхабад — Фирюза.

Эстонская ССР

Эстонская ССР самая северная из Прибалтийских республик. Почти десятую часть ее территории составляют многочисленные озера. Характерны волнистый и холмисто-моренный типы рельефа. Климат переходный от морского к континентальному, с активной циклонической деятельностью. В Эстонии более 1 500 озер, много рек, в основном коротких и маловодных. Леса занимают примерно треть площади республики. Советская Эстония имеет развитую промышленность. Основная отрасль сельского хозяйства—животноводство молочно-мясного и беконного направлений. Районы возвышенности Отепя и Хаанья, а также северной Эстонии представляют большой интерес для любителей пеших и лыжных походов. Густая сеть дорог на всей территории республики создает благоприятные условия для путешествия на велосипедах.

Столица Эстонской ССР Таллин — крупный промышленный, научный и культурный центр. Это город с многовековой историей. Впервые упоминается в письменных источниках под 1154 годом. В Таллине хорошо сохранилась старая часть города, являющаяся всемирно известным заповедником. Многие районы, улицы, площади и здания города связаны с революционными событиями, которыми богата история Эстонии. Современный Таллин — это широкие магистрали, благоустроенные жилые дома. Таллин — город парусной регаты Олимпийских игр 1980 года, здесь построен ряд спортивных сооружений оригинальной архитектуры. Велико значение Таллина как культурного центра.

В Эстонии туристов обслуживают 9 туристских учреждений.

Кемпинг «Валгеранд». Создан в 1972 году, находится в 10 км от Пярну на Хаапсалусском шоссе, расположен на берегу Пярнуского залива в зоне смешанного леса. Рассчитан на 240 мест сезонного действия, в том числе 80 мест в деревянных домиках, 160 мест в палатках для размещения самодеятельных туристов. Работает с июня по сентябрь. В домиках 2-местные номера без удобств. В палатках проживают по 4 человека. В кемпинге есть пункт проката туристского инвентаря и снаряжения, стоянка для легковых автомобилей, места для установки палаток. Почта, сберегательная касса, магазин находятся в Пярну. Кемпинг обслуживает автотуристов. Туристы совершают экскурсии в Пярну, по живописным окрестностям кемпинга. Ближайшие театр, кинотеатры, Дома культуры, стадионы расположены в Пярну.

Адрес кемпинга: 203600, Эстонская ССР, Пярну, ул. Сээдри, 4, кемпинг «Валгеранд»; телефон: 5-63-38; проезд: из Пярну рейсовым транспортом.

Туристская база «Каукси». Создана в 1975 году, находится на северном берегу Чудского оз. в 46 км от Кохтла-Ярве недалеко от с. Каукси, расположена в зоне соснового леса. Рассчитана на 250 мест в палатках. Работает с июня по сентябрь. В палатках проживают по 3 человека. Имеются столовая на 120 посадочных мест (самообслуживание), буфет, туристский кабинет, библиотека, спортивные площадки, бильярдная, оборудованный пляж, лодочная станция, пункт проката туристского инвентаря и снаряжения, медицинский пункт, междугородная телефонная связь, стоянка для легковых автомобилей, пункт почтовой связи, камера хранения. Сберегательная касса, магазин находятся в с. Каукси. Турбаза обслуживает туристов всесоюзных и местных туристских маршрутов с организацией 1-дневных туристских прогулок, пеших и водных туристских походов. Туристы совершают экскурсии по живописным окрестностям турбазы, озерам. Ближайшие кинотеатры, Дома культуры, стадион расположены в Кохтла-Ярве.

Адрес турбазы: 202033, Эстонская ССР, Кохтла-Ярвеский район, турбаза «Каукси»; телефон: 9-38-19; проезд: по ж. д. до ст. Йыхви или до ст. Тарту, далее рейсовым автобусом до с. Каукси.

Туристская база «Кубия». Создана в 1975 году, находится в дачном местечке в 3 км от г. Выру, расположена на берегу оз.

Кубия в лесу. Рассчитана на 250 мест сезонного действия в том числе 124 места в деревянных домиках (IV гостиничный разряд) и 126 мест в палатках для размещения самодеятельных туристов. Работает с июня по сентябрь. В домиках 4-местные номера без удобств, в палатках проживают по 3 человека. Имеются столовая на 70 посадочных мест (самообслуживание), туристский кабинет, библиотека, телевизионная комната, танцевальная, спортивные площадки, оборудованный пляж, лодочная станция, пункт проката туристского инвентаря и снаряжения, медицинский пункт, междугородная телефонная связь, камера хранения. Почта, сберегательная касса, магазин находятся в г. Выру. Турбаза обслуживает туристов местных туристских маршрутов с организацией 1-дневных туристских прогулок, пеших, водных туристских походов. Туристы совершают экскурсии по живописным окрестностям турбазы. Ближайшие музеи, кинотеатры, Дома культуры, стадионы расположены в г. Выру.

Адрес турбазы: 202710, Эстонская ССР, Выру, ул. Мяннимутсе, 43, турбаза «Кубия»; телефон: 4-12-16; проезд: по ж. д. до ст. Выру, далее городским автобусом.

Туристская гостиница «Кунгла». Создана в 1969 году, находится в центре Таллина. Рассчитана на 330 мест круглогодичного действия в 7-этажном корпусе (I гостиничный разряд). Номера 1- и 2-местные со всеми удобствами. Имеются ресторан на 160 посадочных мест, кафе, буфет, бар, туристский кабинет, киноконцертный зал на 190 мест, бильярдная, в номерах телевизоры и холодильники, парикмахерская, междугородная телефонная связь, киоски «Союзпечать», «Сувениры», по продаже предметов первой необходимости, стоянка для легковых автомобилей, камера хранения. Оказываются услуги: глажение и ремонт одежды, ремонт и чистка обуви, срочная стирка и химчистка, вызов такси, продажа билетов в театры и кино, железнодорожных и авиационных билетов. Туристская гостиница обслуживает туристов всесоюзных и местных туристских маршрутов, а также родителей с детьми в возрасте от 12 лет. Туристы совершают экскурсии по Таллину с посещением музеев. Ближайшие музеи, театр, кинотеатры, филармония, Дома культуры, стадионы расположены в городе.

Адрес гостиницы: 200010, Эстонская ССР, Таллин, ул. Крейцвальди, 23; телефон: 42-45-41; проезд: от аэропорта и ж.-д. вокзала рейсовым транспортом.

Туристская база «Нелиярве». Создана в 1946 году, находится в 4 км от пос. Аэгвийду и 30 км от Таллина, расположена на берегу оз. Пдргатси на территории ландшафтного заказника «Кырвемаа» в сосновом бору. Рассчитана на 310 мест, в том числе 150 мест круглогодичного действия в корпусе (III гостиничный разряд) и 160 мест сезонного действия в деревянных домиках (IV гостиничный разряд). Сезонная сеть работает с мая по сентябрь. Номера в корпусе 2-местные, в помещениях сезонного действия 3- и 4-местные. Номера без удобств. Имеются столовая на 80 посадочных мест (самообслуживание), клуб, библиотека с читальным залом, танцевальная, спортивные площадки, бильярдная, естественный пляж, лодочная станция, пункт проката туристского инвентаря и снаряжения, междугородная телефонная связь, киоск «Союзпечать», камера хранения, баня. Оказываются услуги: глажение одежды, ремонт обуви, стирка, продажа железнодорожных и авиационных билетов. Почта, сберегательная касса, магазин находятся в пос. Аэгвийду. Турбаза обслуживает туристов местных туристских маршрутов с организацией 1-дневных туристских прогулок, пеших, водных туристских походов. Туристы совершают экскурсии по живописным окрестностям турбазы.

Адрес турбазы: 202230, Эстонская ССР, Харьюский район, пос. Аэгвийду, турбаза «Нелиярве»; телефон: 3-82; проезд: от Таллина автобусом или по ж. д. до платформы Нелиярве.

Туристская база «Леене». Создана в 1976 году, находится на острове Сааремаа в 27 км от Кингисеппа. Рассчитана на 60 мест сезонного действия в кирпичном корпусе (IV гостиничный разряд). Номера 2—4-местные без удобств. Работает с мая по сентябрь. Турбаза обслуживает туристов местных туристских маршрутов с организацией 1-дневных туристских прогулок. Туристы совершают экскурсии по живописным окрестностям турбазы и острову Сааремаа.

Адрес турбазы: 203302, Эстонская ССР, Кингисеппский район, сельсовет Вальяла, турбаза «Леене»; телефон: 9-95-53; проезд: от ж.-д. ст. Кингисепп рейсовым автобусом.

Туристская база «Мальвасте». Создана в 1973 году, находится на острове Хийумаа в 12 км от г. Кярдла, расположена в сосновом лесу. Рассчитана на 95 мест сезонного действия, в том числе 55 мест в 2-этажном деревянном корпусе (IV гостиничный разряд), 40 мест в палатках для размещения самодеятельных туристов. Работает с июня по сентябрь. В корпусе 2—5-местные номера без удобств. В палатках проживают по 4 человека. Почта, сберегательная касса, магазин находятся в пос. Мальвасте. Турбаза обслуживает туристов местных туристских маршрутов с организацией 1-дневных туристских прогулок. Туристы совершают экскурсии по живописным окрестностям турбазы. Ближайшие музеи, кинотеатр, Дом культуры, стадион расположены в г. Кярдла.

Адрес турбазы: 203201, Эстонская ССР, Хийумааский район, Кярдла, турбаза «Мальвасте»; телефон: 9-15-25; проезд: от

порта Рохукюла до порта Хаапсалу на пароме, далее рейсовым автобусом.

Туристская база «Пярну». Создана в 1965 году, находится в Пярну — курорте всесоюзного значения, расположена в лесопарковой зоне курорта на берегу Балтийского моря. Рассчитана на 105 мест круглогодичного действия в корпусе (III гостиничный разряд). Номера 2—4-местные без удобств. Имеются столовая, туристский кабинет, спортивные площадки, камера хранения. Почта, сберегательная касса, магазин находятся в городе. Турбаза обслуживает туристов местных туристских маршрутов с организацией 1-дневных туристских прогулок. Туристы совершают экскурсии по Пярну и окрестностям.

Адрес турбазы: 203600, Эстонская ССР, Пярну, ул. Сеедри, 4, турбаза «Пярну»; телефон: 5-63-38; проезд: от ж.-д. ст. Пярну рейсовым автобусом.

Кемпинг «Сааре». Создан в 1980 году, находится на острове Сааремаа в 12 км от Кингисеппа, расположен в зоне смешанного леса. Рассчитан на 200 мест сезонного действия в деревянных домиках. Работает с мая по сентябрь. Номера 1—3-местные без удобств. Имеются столовая, пункт проката туристского инвентаря и снаряжения, киоск «Союзпечать», стоянка для легковых автомашин. Почта, сберегательная касса, магазин находятся в Кингисеппе. Кемпинг обслуживает автотуристов. Туристы совершают экскурсии по острову Сааремаа, живописным окрестностям кемпинга. Ближайшие музеи, кинотеатр, Дома культуры, стадион расположены в Кингисеппе.

Адрес кемпинга: 203300, Эстонская ССР, Кингисеппский район, сельсовет Мяндяла, кемпинг «Сааре»; телефон: 7-52-93; проезд: от пристани Виртсу до пристани Куйвасту на острове паромом.

АЛФАВИТНЫЙ УКАЗАТЕЛЬ ТУРИСТСКИХ БАЗ, ГОСТИНИЦ И КЕМПИНГОВ *

«Абрскил»	373	«Белкино» ***	244
«Агидель» **	30	«Белобережская» ***	36
«Агой»	103	«Белое озеро» *	309
«Азас» *	223	«Беломорская» **	26
«Азау» *	66	«Беной» *	236
«Азгек» *	219	«Березка» **	51
«Аист» *	392	«Берендеевы поляны» ***	98
«Ак-Су» *	68	«Бештау» **	216
Алагирская **	204	Бирштонская **	385
«Ала-Тау» **	332	«Боково-Платово»	252
«Алексин бор» **	225	Боржомская **	349
Алма-Атинская **	333	«Ботлих»	56
«Алма-Тау» *	333	«Браславские озера» *	311
«Алольская» **	187	«Брестский»	309
«Алтай» *	18	«Брянск» **	303
«Алтайская бухта» **	336	«Бузулукский бор» **	173
«Амирани» **	346	«Буковина» *	305
«Ангарский перевал»	274	«Бургас» **	104
«Андырчи» *	69	«Бутово»	161
«Арагви» **	347	Бухарская **	321
«Арей» **	238	«Бухта Песчаная»	64
«Армавирский» *	103		
«Арский камень» **	30	«Вадул-луй-Водэ» *	392
«Арсланбоб» **	409	«Вайвари» *	398
«Архыз» *	219	«Ваке» *	350
		«Валаам» *	88
Базалетская **	347	«Валгеранд» *	423
«Байкал» *	64	Валдайская **	167
«Байкальский прибой» *	38	«Вардзиа» **	351
Бакурианская **	348	«Варзоб» **	411
«Баргузин»	39	«Васищево» *	297
«Башиль» *	69	«Велегож» **	226
«Баянаул» **	342	Великолукская *	187
«Беларусь» *	308	«Велинград» *	216
«Белгород» *	34	«Верхневолжская» *	80

* Примечание. Туристские учреждения принимают родителей с детьми:
* — от 12 лет;
** — от 7 лет;
*** — от 5 лет.

Верхнеднепровская 212
«Верхний бор» ** 228
«Ветлуга» *** 99
«Виктория» * 393
Вильнюсская * 386
«Витебская» ** 311
Вишкильская ** 95
Владивостокская 182
«Водопад» ** 366
«Волга» ** (Куйбышевская область) 139
«Волга» * (Костромская область) 99
«Волга» * (Саратовская область) 196
«Волжская» *** (Волгоградская область) 47
«Волжский прибой» *** 100
«Волжская» ** (Ивановская область) 61
«Волна» ** (Калининградская область) 78
«Волна» * (Краснодарский край) 105
«Волна» ** (Пермская область 180
Вологодская 49
«Восход» * (Башкирская АССР) 31
«Восход» ** (Кемеровская область) 93
«Восход» * (Краснодарский край) 106
«Восход» (Крымская область) 276
«Высокий берег» *** (Минская область) 315
«Высокий берег» ** (Краснодарский край) 107

«Гавань» 144
Гагрский 368
«Гергебиль» * 57
«Гей-Гель» * 380
«Голубые озера» ** 70
«Горизонт» * (Брестская область) 309
«Горизонт» ** (Краснодарский край) 107
«Горизонт» * (Крымская область) 276
Горнйский ** 352
Горисская * 413
«Горная» (Ивано-Франковская область) 268
«Горная» (Краснодарский край) 130
«Горные ключи» * 184
«Горный воздух» ** (Сахалинская область) 197
«Горный воздух» (Краснодарский край) 108
«Грозный» * 237
«Гулистан» * 321
«Гульбог» 324
«Гуцульщина» ** 269
«Гюлистан» 383
«Гюнешли» 381

«Дербент» ** 56
Джавская *** 378
«Дзинага» ** 205
«Дигоми» * 352
Дилижанская ** 414
«Днепр» ** 317
«Днестр» ** 248
«Днестровский сад» * 393
«Днестрянка» ** 295
«Дойна» * 394
«Долина нарзанов» * 71
«Долинск» * 71
«Домбай» * 220
«Донец» 252
«Достлуг» * 381
«Дрогобыч» ** 282
«Дружба» (Киев) 271
«Дружба» (Москва) 158
Друскининкская * 388
«Дубки» ** 138

«Дунай» * 286
«Дустлик» 328
«Дюны» * 78

«Евпатория» *** 276
«Елочка» * 194
«Енисей» * 146
«Ешлик» 324

«Жарки» * 224
«Жигули» ** 139

Запорожский * 266
«Зарамаг» ** 205
Зарасайский * 388
«Заря» ** 108
«Збруч» ** 295
«Звенигород» ** 161
Зеленомысская ** 375
«Зеленая дубрава» * (Полтавская область) 290
«Зеленая дубрава» ** (Орловская область) 176
«Зеленая роща» 156
«Зея» ** 24
«Зеленый бор» ** 200
«Зеленые дубки» * 31
«Золотая долина» * 319
«Золотое озеро» * 21
«Золотой берег» *** 367
«Золотой бор» ** 339
«Золотой колос» 174
«Золотой пляж» ** 277
«Золотые пески» ** 32
Зугдидская * 353
«Зуль» ** 86

Игналинская * 389
Иджеванская ** 415
«Измайлово» ** 160
«Изумруд» ** 110
Ильменская ** 233
Имени Белова остров * 188
Имени XV съезда ВЛКСМ ** 371
Имени Комсомола Грузии * 353
«Иртыш» *** 172
«Исеть» ** (Курганская область) 141
«Исеть» (Свердловская область) 200
«Иссык-Куль» * 406
«Иткол» * 72
«Кавказ» * (Азербайджанская ССР) 382
«Кавказ» * (Краснодарский край) 131
«Кавкаспони» ** 355
«Казахстан» ** 407
«Кандава» * 399
Капевская * 302
«Карабах» (Азербайджанская ССР) 382
«Карабах» * (Крымская область) 277
«Карагайский бор» ** 234
«Карелия» * 90
Каркаралинская ** 338
«Каролино» ** 286
«Карпатские горы» ** 269
«Карпаты» 258
«Катунь» ** 21
«Каукси» * 423
Кафанская ** 415
«Кахтисар» * 206
«Кемь» * 90
«Керженец» ** 53
Киевский 272
Кировоканская * 416
«Кияница» * 293
«Клязьма» * (Владимирская область) 42
«Клязьма» ** (Московская область) 162
«Клязьминское водохранилище» ** 162
«Кок-Сарай» ** 322
«Кокшайская» * 152

«Кораля» 277
«Корытово» 188
«Косалма» * 91
«Космос» * (Актюбинская область) 335
«Космос» ** (Краснодарский край) 111
«Котокель» ** 40
Коуровская * 200
«Краснодарская» 112
«Краснодон» * 253
«Кремень» * 289
«Крым» * 277
«Кубань» ** 113
«Кубия» 432
«Кумайри» ** 417
«Кунгла» * 424
«Курган» * 141
«Кусторка» ** 53
Кутаисский * 355
«Кырчин» 408

«Лаго-Наки» 131
«Ладога» ** 44
«Лазурный берег» * 185
«Лалвар» ** 417
«Лапландия» * 164
«Ластивка» ** 249
«Ласточка» * 177
«Латорица» * 260
«Лебпо» 425
«Лемью» 97
Лентехская ** 356
«Лесная» ** (Кустанайская область) 340
«Лесная» *** (Тернопольская область) 295
«Лесная песня» ** 250
«Лесная поляна» ** 72
«Лесники» ** 141
«Лесное озеро» ** 310
«Лесной берег» ** 257
«Лилия» * 299
«Лиман» * 297
«Лисицкий бор» * 62
«Лисова писня» 273
«Ловеч» * 194
«Лосевская» ** 147
«Лососинка» * 91
«Лотос» ** 113
«Лупево» *** 109
Львовская * 282
Львовский * 283

«Магнитка» 234
«Магнолия» * 278
«Майкоп» ** 132
«Максимиха» * 40
«Мальвастс» * 425
«Махачкала» * 57
«Маяк» ** (Краснодарский край) 114
«Маяк» * (Крымская область) 278
«Медео» * 334
«Межгорье» 115
«Месхети» ** 376
«Мещера» * 195
«Минеральная» ** 239
«Мир» * (Крымская область) 279
«Мир» * (Ленинград) 146
Мокроусова имени * 279
«Молодость» * 115
«Молодцова-Бадаева имени» * 286
«Монгулек» * 224
«Мста» * 167
«Мстера» ** 45
Мухинская 24
Мцхетская * 356

«Напри» ** 418
«Нарочанка» ** 315
«Нарт» * 73
«Нарцисс» * 261
Нахимовская ** 148
«Нежинка» ** 174
«Нелиярве» 424
«Неман» ** 314

«Нептун» ** 54
«Нистру» * 395
«Новая Каховка» * 299
«Новгородская» ** 168
Новгородский * (кемпинг) 169
Новгород-Северская 304
Новоафонская ** 368
«Новые Сапжары» ** 289

«Огонек» 45
«Одесса» * 286
«Озерная» ** (Калининская область) 82
«Озерная» * (Молдавская ССР) 395
«Озерный» ** 217
«Озеро Ильмень» ** 169
«Озеро Нарочь» * 316
«Озеро Щучье» ** 41
«Ойдин-Куль» ** 323
Орджоникидзевская ** 207
«Орлинка» ** 82
«Орлиное гнездо» * 58
«Орлиный залет» 280
«Осетия» ** 379
«Остер» ** 304
Островенская ** 170
«Очаков» ** 284
Очамчирская ** 369
«Ош» * 409

Палангская ** 389
«Параллель 69» * 165
«Паратунка» 87
«Парус» ** (Запорожская область) 266
«Парус» (Краснодарский край) 116
Пасанаурская * 357
«Перевал» 283
Переславская * 245
«Плай» 261
«Плес» ** 61
Поддубская ** 149
«Подилля» 249
«Подолянка» * 301
«Полесье» ** 312
«Полонина» 261
Потийская ** 358
«Приазовская» * 117
«Прибайкальская» 65
«Прибой» (Дагестанская АССР) 58
«Прибой» ** (Краснодарский край) 118
«Привал» * 280
Приднепровская ** 302
«Приетения» * 396
«Прикарпатье» * 270
«Приморская» ** (Запорожская область) 267
«Приморская» (Краснодарский край) 118
«Приморская» ** (Ленинград) 147
«Приморье» ** 279
«Приокская» 227
«Приют 11-ти» 74
Псковская 189
«Псырцха» 370
«Пушкиногорская» ** 188
«Пуща-Водица» * 272
«Пышма» ** 230
«Пярну» * 426

«Радуга» ** (Ровенская область) 292
«Рассвет» * (Алтайский край) 20
«Рассвет» (Калининская область) 83
«Рассвет» * (Краснодарский край) 119
«Рассвет» * (Оренбургская область) 175
«Ратснамс» 400
«Редант» * 207
Репинская 148
«Репино» ** 149

Рижская * 399
«Рионн» * 358
«Романтика» * 133
«Ромашка» * 218
«Россия» * (Смоленск) 212
«Россия» ** (Новгород) 170
«Ростов» 245
«Ростовская» * 191
Ростовский (кемпинг) 190
«Рубас» ** 59

«Сааре» 426
«Саехат» * (Узбекская ССР) 325
«Саехат» ** (Киргизская ССР) 403
«Салют» ** (Белгородская область) 35
«Салют» (Москва) 159
«Самара» ** 254
Самаркандская 324
«Сапзар» 322
«Сары-Челек» ** 410
«Саулескалнс» ** 400
«Саяны» *** 135
«Саяхат» ** (Уральская область) 343
«Светлячок» * 120
«Свитязь» ** 251
«Свитанок» * 262
Севанская * 419
«Северная Двина» ** 26
«Селигер» ** 83
«Серебристые водопады» ** 270
«Сиверская» ** 50
«Сигулда» * 401
«Синегорье» 235
«Славутич» *** 273
Славяногорская ** 255
«Смелых» * 121
«Сож» ** 313
«Сокирно» * 302
«Сокол» ** (Калининская область) 84
«Сокол» ** (Краснодарский край) 121
«Соколья гора» ** 213
«Солнечная» ** (Краснодарский край) 122
«Солнечная» * (Одесская область) 287
«Солнечная долина» 220
«Солнечный камень» ** 202
«Солнышко» *** 182
«Соловецкие острова» 27
«Солотча» ** 195
«Сортавальская» * 92
«Сосновая роща» * 153
«Сосновый бор» ** (Костромская область) 101
«Сосновый бор» Курская область) 143
«Сосновый угол» ** 222
«Спутник» * (Воронежская область) 51
«Спутник» * (Калининская область) 84
Ставропольский кемпинг * 215
«Стырь» ** 292
«Сура» ** (Марийская АССР) 154
«Сура» *** (Мордовская АССР) 156
«Сурские зори» ** 241
«Сухуми» ** 372
Сухумская ** 373
«Сюктерка» ** 241

«Таврия» * 280
«Таджикское море» ** 412
Тамышская ** 374
«Ташлы-Тала» 74
«Тба» ** 360
«Тбилисское море» ** 360
«Теберда» * 221
«Телави» ** 361
«Терек» ** 208
«Терменлик» * 59
«Теж-Лер» ** 417
«Тимуровец» ** 123
«Тиса» * 263

«Тихий океан» ** 185
«Тобол» * 229
Толмачевская ** 150
«Томь» ** 94
«Торбеево озеро» * 163
Тракайская * 390
«Трембита» ** 263
«Туапсе» * 124
«Тулома» * 164
Туманянская 419
«Турист» (Астрахань) 28
«Турист» ** (Ашхабад) 421
«Турист» * (Братск) 65
«Турист» (Брянск) 38
«Турист» ** (Волгоград) 48
«Турист» * (Ворошиловград) 253
«Турист» (Горно-Алтайск) 22
«Турист» (Донецк) 256
«Турист» ** (Жданов) 256
«Турист» (Златоуст) 236
«Турист» (Калинин) 84
«Турист» * (Калининград) 79
«Турист» ** (Караганда) 338
«Турист» * (Кишинев) 396
«Турист» ** (Краснодар) 125
«Турист» *** (Красноярск) 135
«Турист» (Крымск) 125
«Турист» *** (Кустанай) 341
«Турист» (Липецк) 151
«Турист» * (Львов) 283
«Турист» * (Майкоп) 133
«Турист» * (Махачкала) 60
«Турист» (Минск) 316
«Турист» * (Одесса) 288
«Турист» ** (Омск) 172
«Турист» ** (Пермь) 181
«Турист» * (Полтава) 290
«Турист» * (Псков) 189
«Турист» (Рига) 400
«Турист» * (Ростов-на-Дону) 192
«Турист» ** (Ставрополь) 216
«Турист» * (Тюмень) 229
«Турист» * (Усть-Каменогорск) 337
«Турист» ** (Уфа) 33
«Турист» ** (Хабаровск) 232
«Турист» * (Харьков) 297
«Турист» (Челябинск) 235
«Турист» ** (Чимкент) 344
«Турист» (пос. Шушенское) 135
«Турист» ** (Южно-Сахалинск) 198
«Турист» * (Ярославль) 245
«Туристас» 391

«Углич» 246
«Украина» * 291
«Улан» * 406
«Улан-Удэ» 41
«Улыбышево» * 45
«Уральская» ** (Казахская ССР) 343
«Уральская» ** (Пермская область) 181
«Урвань» 75
«Ургенч» 330
«Урман» ** 33
«Урсдон» ** 209
«Утро» * 120
«Ушба» * 362

«Фархад» ** 326
«Фирюза» * 421
«Форель» ** 264
«Фрунзенская» * 404

«Хазар» 383
Харьковский 298
«Хвамли» * 364
«Хвойная» ** 213
«Хибины» * 165
«Хива» 330
«Хортица» 267
«Хрустальная» ** (Владимирская область) 46

«Хрустальная» * (Свердловская область) 202
«Цей» ** 210
«Центральный Дом туриста» 159
Цихисдзирская ** 377

«Чайка» ** (Горьковская область) 54
«Чайка» ** (Ивановская область) 62
«Чайка» ** (Калининская область) 85
«Чайка» ** (Краснодарский край) 126
«Чайка» * (Крымская область) 281
«Чайка» * (Ростовская область) 192
Чаквская ** 377
«Чегем» 75
«Чегет» * 75
«Чембар» ** 179
Черданская * 203
Черемепецкая ** 150
«Черемош» * 305
«Черновцы» 306
«Черномор» ** 300
«Черноморец» * 127
«Черноморский дельфин» * 288
«Чимган» ** 326
«Чочур-Муран» ** 243

«Шапсуг» * 134
«Шафа» 384
«Шахимарданская» * 328
«Ширманбулак» * 319
Шовская ** 365
«Щербинка» 163

«Эдельвейс» * 264
Эзерниекская ** 402
«Эльбрус» * 76
«Эребуни» * 420

«Югдон» ** 231
«Южная» * (Краснодарский край) 128
«Южная» ** (Чимкентская область) 345
«Южный Буг» ** 284
«Юность» (Алтайский край) 23
«Юность» ** (Кемеровская область) 94
«Юность» ** (Краснодарский край) 129
«Юность» *** (Красноярский край) 136
«Юность» * (Свердловская область) 203
«Юность» ** (Северо-Осетинская АССР) 211

«Якорь» * 79
«Ялынка» 265
«Ялта» 281
«Яльчик» ** 154
«Янгиабад» * 327
«Ярославна» ** 294

ТУРИСТСКИЕ БАЗЫ, ГОСТИНИЦЫ И КЕМПИНГИ, ПОДЛЕЖАЩИЕ ВВОДУ В ЭКСПЛУАТАЦИЮ В БЛИЖАЙШИЕ ГОДЫ

Наименование союзной республики, края, области	Вид туристского учреждения, его местонахождение	Число мест в туристском учреждении
1	2	3
РСФСР		
Амурская обл.	тургостиница в Благовещенске	300
Белгородская обл.	» в Белгороде	354
Владимирская обл.	» во Владимире	512
	» в Александрове	300
Волгоградская обл.	» в Волгограде	553
	» в Волжском	500
Вологодская обл.	» в Вологде	360
Дагестанская АССР	» в Махачкале	272
	туркомплекс в Избербаше	500
	турбаза в Дербенте	500
	кемпинг в Махачкале	564
Ивановская обл.	тургостиница в Иваново	445
Кабардино-Балкарская АССР	» в Приэльбрусье	677
Калининская обл.	» в Калинине	525
Кемеровская обл.	» в Кемерово	747
Краснодарский край	» в Сочи	500
	» в Майкопе	497
Красноярский край	» в Абакане	554
	кемпинг «Енисей»	300
Курская обл.	тургостиница в Курске	544
	турбаза на Курском водохранилище	300
Ленинградская обл.	тургостиница «Енисей» в Ленинграде	525
	» «Охотинская» в Ленинграде	597
	турбаза «Толмачевская»	374
Марийская АССР	тургостиница в Йошкар-Оле	265
Мордовская АССР	» в Саранске	363
	турбаза «Сура»	500
	» «Зеленая роща»	88
Московская обл.	тургостиница в Москве	1700
	тургостиница в Коломне	449
	» в Загорске	342
Мурманская обл.	тургостиница в Кандалакше	178
	турбаза в Ловозеро	100
Новгородская обл.	» «Полново»	400
Новосибирская обл.	тургостиница в Новосибирске	832

1	2	3
Оренбургская обл.	тургостиница в Оренбурге	344
Орловская обл.	» в Орле	537
Пензенская обл.	» в Пензе	400
Пермская обл.	» в Перми	286
Приморский край	» во Владивостоке	600
	турбаза «Лазурный берег»	300
	» «Горные ключи»	250
	кемпинг на курорте Шмаковка	200
Псковская обл.	тургостиница в Пскове	500
Пермская обл.	» «Ледяная пещера»	350
Саратовская обл.	» в Саратове	633
Сахалинская обл.	» в Южно-Курильске	52
Свердловская обл.	» в Свердловске	704
Северо-Осетинская АССР	» в Орджоникидзе	500
	» в Зарамаге	320
Ставропольский край	» «Амапауз» в Домбае	630
	кемпинг в Пятигорске	525
Тамбовская обл.	турбаза «Сосновый угол»	198
Татарская АССР	тургостиница в Казани	516
	» в Брежневе	524
Читинская обл.	тургостиница в Чите	500
Ярославская обл.	» в Ярославле	516
	турбаза в Белкино	500
УКРАИНСКАЯ ССР		
Волынская обл.	тургостиница в Луцке	300
Днепропетровская обл.	» в Днепропетровске	456
Закарпатская обл.	» в Ужгороде	300
	» в пос. Ясиня	346
	турбаза в с. Квасы	624
Запорожская обл.	турбаза в Приморске	440
Киевская обл.	тургостиница в Киеве	1300
Кировоградская обл.	» в Кировограде	300
Крымская обл.	» в Евпатории	456
	» в Керчи	506
Николаевская обл.	» в Николаеве	406
	турбаза «Солнечный луч»	204
Одесская обл.	тургостиница в Одессе	990
	» в Сергиевке	400
	кемпинг в Сергиевке	500
Черновицкая обл.	тургостиница в Черновцах	322

1	2	3
БЕЛОРУССКАЯ ССР		
Могилевская обл.	тургостиница в Могилеве	300
УЗБЕКСКАЯ ССР		
Джизакская обл.	турбаза в Заамине	300
Самаркандская обл.	тургостиница в Самарканде	600
Ташкентская обл.	» в Ташкенте	991
Хорезмская обл.	» в Ургенче	288
	кемпинг в Хиве	200
КАЗАХСКАЯ ССР		
Алма-Атинская обл.	тургостиница в Медео II очередь	150
Кокчетавская обл.	» в Кокчетаве	312
Павлодарская обл.	» в Павлодаре	300
Семипалатинская обл.	» в Семипалатинске	318
Целиноградская обл.	» в Целинограде	312
ГРУЗИНСКАЯ ССР	турбаза в Базалети	322
	тургостиница в Боржоми	150
	турбаза в Вани	104
	» в Они	300
АБХАЗСКАЯ АССР	тургостиница в Гудаутах	520
	» в Очамчире	458
	турбаза «Золотой берег»	202
АДЖАРСКАЯ АССР	тургостиница в Батуми	690
АЗЕРБАЙДЖАНСКАЯ ССР	» в Баку	1211
ЛИТОВСКАЯ ССР	» в Каунасе	150
	турбаза в Паневежисе	796
МОЛДАВСКАЯ ССР	тургостиница в Кишиневе	316
АРМЯНСКАЯ ССР	» в Ереване	430
	» в Кировакане	1286
	турбаза на оз. Севан	

РЕСПУБЛИКАНСКИЕ, КРАЕВЫЕ И ОБЛАСТНЫЕ СОВЕТЫ ПО ТУРИЗМУ И ЭКСКУРСИЯМ

Наименование совета по туризму и экскурсиям	Адрес	Телефон
1	2	3
Российский республиканский	127487, Москва, ул. Дегунинская, 1	487-56-48 487-56-71 487-36-23
Алтайский краевой	656043, Барнаул, ул. Пушкина, 78	3-37-31
Горно-Алтайский областной	659700, Горно-Алтайск, просп. Коммунистический, 49	28-70
Амурский областной	675006, Благовещенск, ул. Шевченко, 34	2-69-14
Архангельский областной	163061, Архангельск, ул. Свободы, 6	3-66-00 3-59-80
Астраханский областной	414034, Астрахань, просп. Молодежный, 8	6-20-26
Башкирский областной	450088, Уфа, ул. Зорге, 11	24-34-42
Белгородский областной	308004, Белгород, ул. Народная, 55	3-34-11 3-45-17
Брянский областной	241011, Брянск, ул. Пионерская, 33	6-45-13 6-17-92
Бурятский областной	670000, Улан-Удэ, ул. Ленина, 27	2-53-00
Владимирский областной	600004, Владимир, ул. Музейная, 2	23-87 35-48
Вологодский областной	160005, Вологда, ул. Гоголя, 76	2-35-44 2-36-27
Волгоградский областной	400074, Волгоград, ул. Рабоче-Крестьянская, 22	44-56-48 44-84-32
Воронежский областной	394032, Воронеж, ул. Ф. Энгельса, 18	5-27-06
Горьковский областной	603109, Горький, Кремль, корп. 4	34-03-31
Дагестанский областной	367025, Махачкала, ул. Маркова, 40	7-22-28
Ивановский областной	153025, Иваново, ул. Ермака, 20	2-44-00
Иркутский областной	664015, Иркутск, ул. Карла Маркса, Дворец труда	4-77-45 4-15-09
Кабардино-Балкарский областной	360000, Нальчик, ул. Лермонтова, 25	2-36-67
Калининградский областной	236033, Калининград, областной, ул. Чкалова, 70	2-66-95 2-65-47
Калининский областной	170002, Калинин, ул. Коминтерна, 47/102	3-61-17 3-61-21

1	2	3
Калмыцкий областной	358000, Элиста, ул. Ю. Гагарина, 26	6-26-86
Калужский областной	248600, Калуга, ул. Гоголя, 2	4-56-52 4-54-83
Камчатский областной	185005, Петропавловск-Камчатский, ул. Партизанская, 15	2-83-03 2-83-02
Карельский областной	185005, Петрозаводск, наб. Гюллинга, 2	7-38-91 5-68-18
Кемеровский областной	650055, Кемерово, ул. Дзержинского, 20	6-83-43
Кировский областной	610000, Киров, ул. Коммуны, 10	2-57-48 2-89-25
Коми областной	167000, Сыктывкар, ул. Куратова, 35	2-10-35
Костромской областной	156021, Кострома, ул. Юношеская, 1	7-20-26
Краснодарский краевой	350730, Краснодар, ул. Комсомольская, 70	2-48-39 2-70-99
Адыгейский областной	352722, Майкоп, ул. Апшеронская, 110	46-50
Красноярский краевой	660017, Красноярск, ул. Ленина, 108	22-15-52 22-15-33
Куйбышевский областной	443099, Куйбышев, ул. Куйбышева, 90	32-42-66 32-02-09
Курганский областной	640008, Курган, просп. Конституции СССР, 52	4-43-55 4-41-42
Курский областной	305007, Курск, ул. Энгельса, 150	5-93-08 5-16-88
Ленинградский областной	191011, Ленинград, ул. Ракова, 3	210-94-15 210-31-50
Липецкий областной	398600, Липецк, просп. К. Маркса	3-30-80 3-08-55
Марийский областной	424013, Йошкар-Ола, Ленинский просп., 38	6-13-48
Мордовский областной	430000, Саранск, просп. Ленина, 12	4-63-58
Московский городской	101912, Москва, Петроверигский пер., 4	294-74-41 295-60-25
Московский областной	107078, Москва, Каланчевский тупик, 4/2	221-44-28
Мурманский областной	183799, Мурманск, ул. Ленинградская, 21	5-56-18
Новгородский областной	173000, Новгород, ул. 1 Мая, 29	9-93-87 9-93-51
Новосибирский областной	630104, Новосибирск, Красный просп., 65	21-39-53
Омский областной	644108, Омск, ул. Броз Тито, 2	31-64-74
Оренбургский областной	460090, Оренбург, пер. Солянной, 22	7-21-92

1	2	3
Орловский областной	302000, Орел, ул. Октябрьская, 35	6-50-38
Пензенский областной	440035, Пенза, ул. Лермонтова, 34	33-12-89 33-12-48
Пермский областной	614000, Пермь, ул. Орджоникидзе, 43	32-87-60
Приморский краевой	690075, Владивосток, Океанский просп., 85	5-18-93 5-19-06
Псковский областной	180000, Псков, Кремль, 6	2-53-38 2-51-59
Ростовский областной	344705, Ростов-на-Дону, Буденновский просп., 2	66-12-00 66-26-63
Рязанский областной	390013, Рязань, пл. Димитрова	2-60-36
Саратовский областной	410029, Саратов, ул. Братиславская, 63	2-10-00 2-89-86
Сахалинский областной	693018, Южно-Сахалинск, ул. Сахалинская, 2	3-61-05 3-33-68
Свердловский областной	620151, Свердловск, ул. Пролетарская, 3	51-42-78
Северо-Осетинский областной	362015, Орджоникидзе, ул. Кутаисская, 9	5-61-54
Смоленский областной	214000, Смоленск, ул. Карла Маркса, 14	3-07-08 3-30-41
Ставропольский краевой	355012, Ставрополь, ул. Добролюбова, 18	5-25-45 5-07-19 3-07-50
Карачаево-Черкесский областной	357000, Черкесск, ул. Ленина, 34	2-48-72
Тамбовский областной	392640, Тамбов, ул. Интернациональная, 29	2-56-80
Татарский областной	420022, Казань, ул. З. Султана, 13	2-90-11 2-92-81
Томский областной	634029, Томск, ул. Герцена, 10	2-27-15 3-17-23
Тувинский областной	667000, Кызыл, ул. Кочетова, 1	2-35-92
Тульский областной	300600, Тула, ул. Союзная, 1	27-35-04 27-34-25
Тюменский областной	625035, Тюмень, ул. Республики, 162	7-35-00
Удмуртский областной	426057, Ижевск, Красногеройская ул., 18	3-48-76 3-24-65
Ульяновский областной	432700, Ульяновск, ул. Ленина, 106	1-39-84
Хабаровский краевой	680670, Хабаровск, ул. Синельникова, 9	37-04-51 37-04-55
Челябинский областной	454000, Челябинск, ул. Цвиллинга, 51а	33-31-41 33-29-05
Чечено-Ингушский областной	364913, Грозный, просп. Орджоникидзе, 36	9-85-32

1	2	3
Читинский областной	672090, Чита, ул. Ленина, 56	3-62-70 3-17-18
Чувашский областной	482018, Чебоксары, ул. Розы Люксембург, 16	2-05-43 4-53-50
Эльбрусский	361605, Кабардино-Балкарская АССР, пос. Терскол, 3	5-13-04 5-12-03
Якутский областной	677000, Якутск, ул. Курашова, 24	2-12-86 2-49-21
Ярославский областной	150003, Ярославль, просп. Ленина, 3	2-39-34 3-16-19
Украинский республиканский	252025, Киев, ул. Б. Житомирская, 15	20-30-12 20-27-78
Винницкий областной	287100, Винница, ул. Пушкина, 4	2-28-27 2-59-59
Волынский областной	263000, Луцк, ул. Ленина, 6	2-49-40 2-47-39
Ворошиловградский областной	348051, Ворошиловград, Оборонная ул., 112а	4-44-39
Днепропетровский областной	320000, Днепропетровск, ул. Ленина, 16	45-50-88
Донецкий областной	340066, Донецк, ул. Набережная, 111	92-64-84
Житомирский областной	262013, Житомир, ул. Карла Маркса, 63	4-25-72 4-25-33
Закарпатский областной	294000, Ужгород, ул. Крылова, 10	3-40-06 3-40-04
Запорожский областной	330035, Запорожье, ул. 40 лет Советской Украины, 51	33-12-40 34-87-27
Ивано-Франковский областной	284000, Ивано-Франковск, ул. Дзержинского, 135	3-49-17 3-10-07
Киевский городской	252053, Киев, ул. Обсерваторная, 19	524-59-89
Киевский областной	252166, Киев, ул. Курчатова, 3	518-83-28
Кировоградский областной	316002, Кировоград, ул. Фрунзе, 8	7-00-91 7-01-72
Крымский областной	333000, Симферополь, ул. Шмидта, 9	7-89-59 7-89-89
Львовский областной	290000, Львов, ул. Чайковского, 6	72-38-22 74-40-91
Николаевский областной	327000, Николаев, ул. Московская, 6	5-50-92 5-12-90
Одесский областной	270028, Одесса, ул. Богдана Хмельницкого, 62	25-02-87
Полтавский областной	314000, Полтава, ул. Гоголя, 10	7-23-43 2-25-47
Ровенский областной	266000, Ровно, ул. Замковская, 34	2-35-89
Сумской областной	244000, Сумы, ул. Кооперативная, 6	7-41-24

1	2	3
Тернопольский областной	282000, Тернополь, ул. Танцорова, 27а	2-22-65 2-72-65
Харьковский областной	310003, Харьков, пл. Советской Украины, 1, Дворец труда	22-30-11 22-07-16
Херсонский областной	325005, Херсон, Приднепровский спуск, 1	5-57-77 5-40-97
Хмельницкий областной	280000, Хмельницкий, ул. Фрунзе, 101	2-41-28
Черкасский областной	275005, Черкассы, ул. Энгельса, 69	7-20-54 7-51-06
Черниговский областной	250030, Чернигов, ул. Шевченко, 93а	3-03-69 3-02-72
Черновицкий областной	274003, Черновцы, ул. Русская, 64	2-70-05 2-73-72
Белорусский республиканский	220087, Минск, просп. Партизанский, 81	45-45-11 45-45-01
Брестский областной	224030, Брест, ул. Карла Маркса, 19	6-43-67 6-24-66
Витебский областной	210002, Витебск, ул. 1-я Пролетарская, 7	3-26-51
Гомельский областной	246000, Гомель, Кирова, 17	52-72-11 52-52-72
Гродненский областной	230025, Гродно, Советская, 4	5-37-08
Минский областной	220050, Минск, ул. Комсомольская, 17	23-54-42 23-93-61
Могилевский областной	212030, Могилев, Комиссариатский пер., 5	5-29-16 5-37-27
Узбекский республиканский	700077, Ташкент, шоссе Луначарского, 115	66-26-41 66-27-10
Андижанский областной	710033, Андижан, ул. Белинского, 19	4-62-41
Бухарский областной	705004, Бухара, ул. Ленинградская, 4	3-56-93
Каракалпакский областной	742000, Каракалпакская АССР, г. Нукус, ул. Энгельса, 86/2	2-66-48
Наманганский областной	716000, Наманган, ул. Навои, 8а	6-37-61
Самаркандский областной	703000, Самарканд, ул. К. Маркса, 40	3-30-63
Сурхан-Дарьинский областной	732000, Термез, ул. Гагарина, 2	64-20
Сырдарьинский областной	707000, Гулистан, ул. Заводская, 42	2-22-46
Ферганский областной	712000, Фергана, ул. Фрунзе, 30	4-24-56 4-41-88
Хорезмский областной	700006, Ургенч, ул. Коммунистическая, 26	5-54-80
Казахский республиканский	480091, Алма-Ата, ул. Панфилова, 112	62-80-68 62-98-32

1	2	3
Актюбинский областной	463012, Актюбинск, просп. Ленинский, 60	4-53-61
Алма-Атинский областной	480100, Алма-Ата, просп. Ленина, 41	61-59-45 61-87-49
Восточно-Казахстанский областной	492024, Усть-Каменогорск, ул. Краснооктябрьская, 26	5-49-03 5-54-00
Джамбулский областной	484030, Джамбул, ул. Октябрьская, 5	3-37-77
Джезказганский областной	472810, Джезказган, ул. Космонавтов, 21	5-33-11
Карагандинский областной	470065, Караганда, 86-й квартал	51-49-49
Кокчетавский областной	475601, Кокчетав, ул. Карла Маркса, 112	6-32-25
Кустанайский областной	458000, Кустанай, ул. Советская, 72	4-25-65
Павлодарский областной	637000, Павлодар, ул. Первомайская, 3	2-47-70
Северо-Казахстанский областной	442015, Петропавловск, ул. Ленина, 30	6-65-41
Семипалатинский областной	490050, Семипалатинск, ул. Ленина, 3	2-74-53
Уральский областной	417801, Уральск, ул. Тимура Масина, 38	2-42-69
Целиноградский областной	473050, Целиноград, просп. Ленина, 94	2-57-24 2-76-22
Чимкентский областной	486019, Чимкент, просп. Ленина, 43	2-36-79
Грузинский республиканский	380074, Тбилиси, просп. И. Чавчавадзе, 80	22-58-11 23-24-99
Абхазский областной	384933, Сухуми, просп. Мира, 119	2-17-14 2-46-77
Аджарский областной	384509, Батуми, ул. Тельмана, 73	3-69-89
Юго-Осетинский областной	383570, Цхинвали, ул. Московская, 5	2-41-59
Азербайджанский республиканский	370004, Баку, ул. Сабира, 7	92-48-19 92-50-10
Литовский республиканский	232024, Вильнюс, ул. Комьяунимо, 38/1	62-67-54 61-88-73
Молдавский республиканский	277014, Кишинев, ул. Щусева, 47	24-02-89 22-35-29
Латвийский республиканский	226047, Рига, ул. Смилшу, 10	22-46-49 21-16-93
Киргизский республиканский	170010, Фрунзе, просп. Молодой гвардии, 27	25-59-08 25-67-16
Иссык-Кульский областной	722360, Пржевальск, ул. 1-е Мая, 21	22-63
Ошский областной	714018, Ош, ул. Нагорная, 65	2-20-65

1	2	3
Таджикский республиканский	734021, Душанбе, ул. Мушфики, 102	33-28-44 33-27-70
Ленинабадский областной	Ленинабад, ул. Хаким-Карима, 55	6-58-19
Армянский республиканский	375015, Ереван, ул. Шаумяна, 12	56-16-21 58-27-72
Туркменский республиканский	744000, Ашхабад, ул. 1 Мая, 60а	4-31-11 4-31-07
Эстонский республиканский	200107, Таллин, ул. Пикк, 71	60-17-89 60-24-44

СОДЕРЖАНИЕ

Материальная база туризма 3

РСФСР 16
Алтайский край . . 17
Горно-Алтайская автономная область . . 20
Амурская область . . 23
Архангельская область 25
Астраханская область 28
Башкирская АССР . 29
Белгородская область 34
Брянская область . . 36
Бурятская АССР . . 38
Владимирская область 42
Волгоградская область 46
Вологодская область . 49
Воронежская область . 50
Горьковская область . 52
Дагестанская АССР . 55
Ивановская область . 61
Иркутская область . 63
Кабардино-Балкарская АССР 66
Калининградская область 77
Калининская область . 80
Калужская область . 85
Камчатская область . 87
Карельская АССР . . 88
Кемеровская область 92
Кировская область . 95
Коми АССР 96
Костромская область . 97
Краснодарский край . 102
Адыгейская автономная область 129
Красноярский край . 134
Куйбышевская область 137
Курганская область . 140
Курская область . . 142
Ленинградская область 143
Липецкая область . . 151
Марийская АССР . . 152
Мордовская АССР . 155
Москва 157
Московская область . 160
Мурманская область . 163
Новгородская область 166
Омская область . . 171
Оренбургская область 173
Орловская область . 176
Пензенская область . 177
Пермская область . . 180
Приморский край . . 182
Псковская область . 186
Ростовская область . 190
Рязанская область . 193
Саратовская область . 196
Сахалинская область . 197
Свердловская область 199
Северо-Осетинская АССР 204
Смоленская область . 211
Ставропольский край . 214
Карачаево-Черкесская автономная область . 218
Тамбовская область . 222
Тувинская АССР . . 223
Тульская область . . 225
Тюменская область . 227
Удмуртская АССР . . 230
Хабаровский край . 231
Челябинская область . 232
Чечено-Ингушская АССР 236
Читинская область . 238
Чувашская АССР . . 240
Якутская АССР . . 242
Ярославская область . 243

УКРАИНСКАЯ ССР . 246
Винницкая область . 247
Волынская область . 250
Ворошиловградская область 251
Днепропетровская область 253
Донецкая область . . 254
Житомирская область 257
Закарпатская область 258

Запорожская область 265
Ивано-Франковская область 268
Киевская область 271
Кировоградская область 272
Крымская область 274
Львовская область 281
Николаевская область 284
Одесская область 285
Полтавская область 288
Ровенская область 291
Сумская область 293
Тернопольская область 294
Харьковская область 296
Херсонская область 298
Хмельницкая область 300
Черкасская область 301
Черниговская область 303
Черновицкая область 304

БЕЛОРУССКАЯ ССР 306
Брестская область 308
Витебская область 310
Гомельская область 312
Гродненская область 313
Минская область 314
Могилевская область 317

УЗБЕКСКАЯ ССР 318
Андижанская область 318
Бухарская область 320
Джизакская область 321
Наманганская область 322
Самаркандская область 323
Ташкентская область 325
Ферганская область 327
Хорезмская область 328

КАЗАХСКАЯ ССР 331
Алма-Атинская область 331
Актюбинская область 335
Восточно-Казахстанская область 336
Карагандинская область 337
Кокчетавская область 339
Кустанайская область 340
Павлодарская область 341
Уральская область 342
Чимкентская область 344

ГРУЗИНСКАЯ ССР 345
Абхазская АССР 366
Аджарская АССР 375
Юго-Осетинская автономная область 378

АЗЕРБАЙДЖАНСКАЯ ССР 380

ЛИТОВСКАЯ ССР 384

МОЛДАВСКАЯ ССР 391

ЛАТВИЙСКАЯ ССР 397

КИРГИЗСКАЯ ССР
Иссык-Кульская область 402
Ошская область 408

ТАДЖИКСКАЯ ССР 411

АРМЯНСКАЯ ССР 413

ТУРКМЕНСКАЯ ССР 420

ЭСТОНСКАЯ ССР 422

Алфавитный указатель туристских баз, гостиниц и кемпингов 427

Туристские базы, гостиницы и кемпинги, подлежащие вводу в эксплуатацию в ближайшие годы 435

Республиканские, краевые и областные советы по туризму и экскурсиям 437

Т 87 **Туристские учреждения профсоюзов:** Базы, гостиницы, кемпинги/Спр-к подгот. В. И. Баулиным, В. М. Ефремовым, Г. Г. Котовым и др. Рук. авт. кол. В. И. Смирнов. — Изд. 4-е, перераб. и доп.— М.: Профиздат, 1983. — 448 с.

2 р. 60 к.

Эта справочная книга содержит краткие сведения о туристских базах, гостиницах, кемпингах, туристских комплексах системы Центрального совета по туризму и экскурсиям ВЦСПС. Она знакомит читателей с местонахождением туристских хозяйств, периодом их работы, бытовыми условиями, туристскими и экскурсионными возможностями. Сведения о туристских объектах даны по состоянию на 1 января 1983 года.

Книга рассчитана на широкие круги любителей туристских путешествий по родной стране, будет полезна работникам и активистам туристско-экскурсионных организаций.

Т $\frac{1905040100-411}{081(02)-83}$ 73-83

ББК 75.81

7А6.1

К сведению читателей!

В процессе подготовки справочника к изданию туристская база «Валаам» Карельского областного совета по туризму и экскурсиям была закрыта, турбаза «Солнышко» Читинского областного совета по туризму и экскурсиям передана другой организации.

ТУРИСТСКИЕ УЧРЕЖДЕНИЯ ПРОФСОЮЗОВ: БАЗЫ, ГОСТИНИЦЫ КЕМПИНГИ.

Изд. 4-е, перераб. и доп.

Зав. редакцией *А. С. Попов*
Редактор *Л. Ю. Артемьева*
Художник *А. Л. Сальников*
Художественный редактор *С. Г. Михайлов*
Технические редакторы *Г. Г. Гаврилова, Л. Н. Лялина*
Корректор *Г. С. Милютина*

ИБ № 1347

Сдано в набор 27.10.82. Подп. в печать 31.05.83.
А 09723. Формат 84×108¹/₃₂. Бумага тип. № 1.
Гарнитура обыкновенная. Печать высокая.
Усл. печ. л. 23,52.+вкл. 1,68. Усл. кр.-отт. 30,66.
Уч.-изд. л. 28,95.+вкл. 1,80. Тираж 40 000 экз.
Заказ 1094. Цена 2 р. 60 к.

Ордена Трудового Красного Знамени издательство ВЦСПС Профиздат, 101000, Москва, ул. Кирова, 13.

1-я типография Профиздата, 109044, Москва, Крутицкий вал. 18.