АКАДЕМИЯ НАУК СССР
Библиотека минералогии СССР

ГЕОЛОГИЯ
В ИЗДАНИЯХ АКАДЕМИИ НАУК

Выпуск
1929 - 1937

Издательство Академии Наук СССР

АКАДЕМИЯ НАУК СССР
БИБЛИОТЕКА
016:55
А-243

ГЕОЛОГИЧЕСКАЯ ЛИТЕРАТУРА СССР. Том I

ГЕОЛОГИЯ
В ИЗДАНИЯХ АКАДЕМИИ НАУК

ВЫПУСК 2

1929—1937

*

СОСТАВИЛИ
О. К. СМИРНОВА, Э. П. ФАЙДЕЛЬ, К. И. ШАФРАНОВСКИЙ

ПОД РЕДАКЦИЕЙ
проф. Я. С. ЭДЕЛЬШТЕЙНА

ИЗДАТЕЛЬСТВО АКАДЕМИИ НАУК СССР
МОСКВА 1941 ЛЕНИНГРАД

А-382

П

Ответственный редактор: директор Библиотеки Академии Наук СССР
проф. И. И. Яковкин

Библиотека Кавказского Филиала
Академии Наук СССР
19770

ПРЕДИСЛОВИЕ

Годы двух Сталинских пятилеток (1929—1937), годы перевооружения и реорганизации всего народного хозяйства Союза ССР вызвали исключительный рост научно-исследовательской деятельности в нашей стране и, в частности, в области геологических знаний.

Развитие научно-исследовательской работы привело к резкому увеличению количества книг и статей, выпускаемых в Союзе ССР, по геологическим наукам. Только одна Академия Наук СССР опубликовала за время двух Сталинских пятилеток свыше 4000 работ по геологическим дисциплинам, а за все предшествующие 200 лет Академией было издано всего 3600 книг и статей по геологии.

В течение указанных девяти лет Академией Наук СССР издавались многочисленные журналы, серии, сборники и монографии, посвященные полностью или частично геологическим вопросам. Отметим прежде всего издания общего характера, например, «Доклады Академии Наук СССР» и «Известия Академии Наук СССР», выходящие с 1936 года несколькими сериями, в том числе «Известия Академии Наук СССР, серия геологическая».

Геологический институт Академии Наук СССР, Палеозоологический институт (с 1937 года — Палеонтологический), Петрографический институт, Институт геохимии, кристаллографии и минералогии им. М. В. Ломоносова и отдельные академические комиссии выпускают большое число специальных изданий: «Труды Геологического института», «Труды Палеозоологического института», «Труды Петрографического института», две серии «Петрография СССР», «Труды Ломоносовского института геохимии, кристаллографии, минералогии», серия «Минералогия Союза», «Труды Комиссии по изучению четвертичного периода» и другие. Материалы по геологии помещаются также в изданиях институтов, разрабатывающих дисциплины, смежные с геологией, например, в «Трудах Института географии».

В 1929—1937 годах Академией Наук СССР и ее Советом по изучению производительных сил организуются многочисленные комплексные и специальные геологические экспедиции по изучению

важнейших в народно-хозяйственном отношении районов страны. Итоги работ и отчеты этих экспедиций публикуются в многочисленных сериях — «Трудах Совета по изучению производительных сил» (различные серии относятся к отдельным районам СССР: «Серия закавказская», «Серия казахская», «Серия сибирская» и др.). Геологические статьи и материалы, преимущественно по исследованию отдельных районов страны и Союзных Республик, печатаются кроме того в изданиях филиалов и баз Академии Наук СССР, организованных в 1932—1934 годах в ряде Союзных Республик и в крупных промышленных центрах. Существенные вопросы, связанные с изучением и использованием минеральных ресурсов, освещаются в трудах многочисленных съездов, сессий и конференций, созывавшихся Академией Наук СССР, например, в трудах Сессии, посвященной проблеме нефти и минеральных солей Урало-Эмбинского района (1935 г.), в трудах Конференции по генезису руд железа, марганца и алюминия в том же году, в материалах конференций по изучению природных ресурсов Союзных Республик и т. п.

Монографические исследования такого характера как «Краткий очерк геологической структуры и геологической истории СССР» (М.—Л. 1937), акад. В. А. Обручев «История геологического исследования Сибири» (Л. 1931—1937), его же «Геология Сибири» (М.—Л. 1935—1936), акад. А. Е. Ферсман «Пегматиты, их научное и практическое значение» (Л. 1931 и второе издание 1932 года) и другие работы выпускаются частично в составе серий, частично отдельными самостоятельными изданиями.

Второй выпуск библиографии «Геологической литературы СССР» служит непосредственным продолжением первого, вышедшего в 1938 году. Вместе с ним он составляет первый том указателя литературы по геологии, выпускаемого Библиотекой Академии Наук СССР.[1] В первом томе помещены данные о книгах и статьях, появившихся в результате научной деятельности Академии Наук в области геологии.[2]

---

[1] Подготовляемый в настоящее время второй том, посвящен геологическим материалам, помещенным в изданиях высших учебных заведений и научных обществ. Третий том должен, по намеченному плану, представить данные о геологических статьях и отдельных книгах, выпущенных научными организациями, не объединяемыми Академией Наук, и различными учреждениями, выполняющими преимущественно практические задания. В последнем заключительном томе предполагается подвести библиографический итог материалам, помещенным в изданиях, не относящимся к научным, учебным и другим организациям.

[2] Во втором выпуске помещены данные об изданиях, вышедших до 1937 года включительно. Поэтому, наравне с новыми изданиями последующих лет, в нем не учтены переиздания, вторые и дальнейшие тома работ, выходивших после 1937 года. Например, в справочнике отсутствуют указания на переиздание ряда статей акад. В. И. Вернадского в «Биогеохимических очерках 1922—1932 гг.» (издание 1940 года), на третий том (выпуск второй) работы акад. В. А. Обручева «Пограничная Джунгария» (1940), на третье издание монографии акад. А. Е. Ферсмана «Пегматиты», том I (1940) и др.

Сведения о геологической литературе за 1938 год и за последующие годы регистрировались 1) в «Информационном бюллетене новейшей литературы по геологическим наукам», выпускаемом Сектором сети Московских библиотек Академии Наук СССР (бюллетень начал выходить в августе 1938 года, размножался на стеклографе в 1938 и 1939 годах, а с января 1940 года печатается типографским способом) и 2) в журнале «Советская геология» в 1938 и в 1939 годах (списки «Новые книги и статьи периодических изданий русской и иностранной геологической литературы», составляемые по материалам Центральной геологической библиотеки Всесоюзного единого геологического института).

Одна из основных задач указателя в целом — дать возможность наводить справки о геологической литературе без сложных поисков в различных существующих библиографических пособиях. Разнообразие их качества и то, что они далеко не дают полного представления о геологической литературе (за все годы, по всем дисциплинам) приводит к тому, что наши книги, а в особенности журналы не используются полностью. Нередко существенный материал, в особенности за старые годы, оказывается забытым из-за отсутствия необходимых справочников, которые раскрыли бы содержание тех или иных периодических или серийных изданий. Наряду с этим надо полагать, что выпускаемый библиографический указатель сможет в значительной степени предотвратить необходимость организации повторных сплошных просмотров изданий, которые до настоящего времени оказываются неизбежными при выполнении большинства сколько-нибудь сложных справок о геологической литературе. Нет сомнения, что указатель может быть широко использован также и для составления разнообразных, в частности, аннотированных библиографий по различным более или менее узким геологическим вопросам и темам.

Деление указателя на несколько томов позволяет Библиотеке Академии Наук СССР выполнять постепенное обследование отдельных комплексов литературы и устранить случайность отбора просматриваемых изданий. Одновременный просмотр литературы, которая может содержать геологические сведения, привел бы неизбежно к известному произволу при определении круга обследуемых изданий и на многие годы отдалил бы возможность окончания какой бы то ни было части предпринятой работы.

Отбор литературы из изданий, просмотренных при составлении второго выпуска библиографии, преследует цели, поставленные при подготовке первого: собрать данные о специально-геологической литературе, о материалах по истории геологических наук (отчеты геологических учреждений и экспедиций, биографические материалы и т. п.) и дать сведения о тех книгах и статьях по смежным с геологией научным дисциплинам, которые имеют существенное значение для геолога (часть литературы по физической химии, физической географии, геофизике[1] и др.).

Основной текст второго выпуска расположен в хронологическом порядке и примыкает непосредственно к содержанию первого. Библиографические записи распределены по годам издания книг и статей; в пределе каждого года они делятся на два алфавита: 1) научно-исследовательские работы и материалы и 2) материалы по истории науки. Хронологическое расположение описаний, более чем какое либо другое, дает возможность использовать справочник

---

[1] По геофизике учитывались работы, посвященные результатам геофизических наблюдений в отдельных районах и геофизической разведке. Не учитывалось большинство теоретических работ в области методики геофизических исследований.

с разнообразнейших точек зрения и удовлетворить любые запросы, предъявляемые сейчас к литературе по геологическим дисциплинам и те, которые будут возникать в связи с развитием геологической мысли. Такое расположение позволит также соблюсти полную идентичность построения следующих томов указателя, а в дальнейшем продолжить составление библиографии за более поздние годы.

Систематизация материала приведена в вспомогательном систематико-предметном указателе. Этот указатель делится на 13 разделов, совпадающих с основными геологическими дисциплинами, но принятая последовательность расположения разделов не является схемой классификации геологических наук. Построение вспомогательного указателя явилось результатом группировки материала по содержанию и стремления объединить в одно целое все тесно связанные темы. В пределе каждого раздела дальнейшая систематизация не производилась.[1] Это вызвано желанием предотвратить возможные затруднения при поисках сведений о конкретных основных темах отдельных работ. Темы или объекты исследований перечисляются в алфавитном порядке в каждом разделе и помимо того в большинстве разделов выделены в две самостоятельные группы: 1) общие вопросы и 2) региональные исследования. Ссылки на работы, затрагивающие несколько различных вопросов, помещены в соответствующих разделах систематико-предметного указателя.

Вспомогательные указатели (ключи) настоящего выпуска делятся на две части: указатели ко второму выпуску и к первому тому в целом. Указатели ко второму выпуску состоят: 1) из упомянутого выше систематико-предметного, 2) географического и 3) указателя имен. Общие указатели к тому распадаются на 1) географический (сводный к двум выпускам), 2) список источников, т. е. изданий Академии Наук, содержащих статьи по геологии, и 3) указатель учреждений, организаций, съездов и конференций.[2]

В сводном географическом указателе к первому и второму выпускам, составленном К. Я. Ратнером, географические названия, относящиеся к территории СССР, сгруппированы по разделам, совпадающим с границами Союзных и Автономных Республик, а в пределах РСФСР — по условным районам, объединяющим несколько административно-территориальных единиц (границы этих районов показаны на двух схемах, приложенных к указателю); географические названия, касающиеся зарубежных стран, объединены по континентам.[3]

Библиографические записи в основном тексте библиографии содержат, как и в первом выпуске, только необходимые элементы

[1] Только отдельные разделы распадаются на незначительное число отделов, например, деление палеонтологии на палеоботанику и палеозоологию и т. п.

[2] Помимо того в конце вспомогательных указателей к первому тому помещены ссылки 1) на материалы общего характера о геологических экспедициях и 2) на основные библиографические работы.

[3] Принцип группировки материала в сводном географическом указателе оговорен в кратком вступлении к этому указателю. Пояснения даны также к «Списку источников» и к «Указателю учреждений, организаций, съездов и конференций».

библиографического описания. Условные сокращения слов, названия периодических и серийных изданий и т. п. даны с таким расчетом, чтобы указателем можно было пользоваться при выписке литературы по каталогам большинства научных библиотек без наведения дополнительных справок о принятых сокращениях.

Названия сборников, в которых помещены расписанные статьи, цитируются кратко (без подзаголовков), а названия периодических и серийных изданий — в сокращенной форме, например, «Докл. АН» — «Доклады Академии Наук СССР». В тех случаях, когда сборник входит в состав нумерованной серии — указывается, помимо его названия, сокращенное название серии, нередко необходимое при выписке издания в библиотеках. Приведем для примера описание статьи из сборника, который является одновременно и нумерованным выпуском серии: Губкин, И. М. «Большая алтайская экспедиция». — Большой Алтай. Т. III. (Казахстанская база. Тр. Вып. 6). М.—Л. 1936. Стр. 223—230.

Полные названия всех сборников, периодических и серийных изданий, расписанных постатейно (полностью или частично — в зависимости от их содержания), приведены в списке изданий Академии Наук, содержащих материалы по геологии. Этот список подводит итог обследованию литературы, выполненному при составлении первого тома библиографии. Список делится на две части: 1) перечень сборников и 2) перечень периодических и серийных изданий. В перечне периодических и серийных изданий приводятся полные названия изданий и сокращенные обозначения, принятые в библиографических описаниях основного текста справочника. Особая нумерация списка (01, 02 и т. д.) позволила дать необходимые ссылки от основного текста к списку, перекрестные ссылки в самом списке и ссылки к нему от других вспомогательных указателей и, в частности, от названий академических институтов (в «Указателе учреждений, организаций, съездов и конференций») к названиям опубликованных ими изданий.

При библиографическом редактировании материала большое внимание было обращено на объединение вместе с основным описанием работы всех ее переизданий, продолжений и дополнений. В результате — предварительные и последующие материалы, вторые и последующие тома книг и части статей помещены в том году, когда вышел основной текст, первый том, первая часть и т. п. Таким же образом в одном месте объединены тезисы, резолюции и другие материалы, относящиеся к докладам и выступлениям на съездах и конференциях.

Следует отметить, что литература по геологии, выходившая в СССР в 1929—1937 годах, учитывалась в ряде библиографических указателей. Число этих указателей довольно значительно, но даже в сведенном виде они не отражают полностью геологической литературы за эти годы.

В аннотированный указатель литературы по математическим и естественным наукам с сведениями о геологической литературе «Научная литература СССР. Систематический указатель книг и статей. Естествознание». (М.—Л. 1935) вошли данные о книгах

и статьях, опубликованных только в 1933 году. В специальной библиографии геологической литературы, издаваемой Центральной геологической библиотекой Всесоюзного единого геологического института, опубликован материал за два года («Геологическая литература СССР. Библиографический ежегодник за 1934 г.» Л. 1937 и «Геологическая литература СССР. Библиографический ежегодник за 1937 г.» М.—Л. 1939).

Несколько полнее представлена текущая библиография по отдельным геологическим дисциплинам. Указатели литературы по кристаллографии, минералогии и геохимии за годы 1934—1937 помещались в «Записках Всероссийского минералогического общества» (часть 64, вып. 1; 65, вып. 1; 66, вып. 3; 67, вып. 3) и в том же издании (часть 66, вып. 2) напечатан перечень литературы по кристаллографии за годы 1927—1936. Помимо того в «Записках Всероссийского минералогического общества» помещены списки литературы по петрографии и петрологии (годы 1934—1937, часть 64, вып. 2; 65, вып. 3; 66, вып. 4; 67, вып. 4). Сведения о литературе по палеозоологии и палеоботанике с 1928 по 1935 год опубликованы в «Ежегодниках Всероссийского палеонтологического общества» (тома X и XI), а указатель литературы по четвертичной геологии Европейской части СССР за время с 1917 по 1932 год напечатан в «Трудах II Международной конференции Ассоциации по изучению четвертичного периода Европы» (том V).

В работе по составлению второго выпуска первого тома «Геологической литературы СССР», помимо составителей, принимал участие К. Я. Ратнер. Значительная часть библиографических описаний выполнена Л. А. Георгиевской, ею же проведена большая работа по подготовке справочника к печати. Ценная помощь при редактировании систематико-предметного указателя оказана К. Я. Ратнером и С. С. Курбатовым.

О. К. Смирнова, Э. П. Файдель, К. И. Шафрановский.

1929

3608. **Алабышев, В. В.** Находка сапропеля (гиттии) в районе вечной мерзлоты в Якутии. — Прир., 1929, № 2, отд. Научные новости и заметки, стлб. 179—180.

3609. **Алабышев, В. В.** Находка сапропеля (гиттии) на Кольском полуострове. — Прир., 1929, № 10, отд. Научные новости и заметки, стлб. 910.

3610. **Алабышев, В. В.** Палеоботанический анализ бурого угля из юго-западной части Донецкого бассейна. — Изв. Сапропелев. ком., 1929, № 5, стр. 195—196.

3611. **Алабышев, В. В.** Томмотское сапропелевое озеро (Алданский округ Якутской АССР). Ч. 1. [С 5 рис.]. — Изв. Сапропелев. ком., 1929, № 5, стр. 197—210.

3612. **Александров, С. П.** Радий и его руды. — Нерудные ископаемые. Т. IV. Л. 1929. Стр. 157—194.

Прил.: «Литература (главнейшая)» (стр. 193—194).

3613. **Александров, С. П.** Уран. — Нерудные ископаемые. Т. IV. Л. 1929. Стр. 199—210.

Прил.: «Литература (главнейшая)» (13 назв.).

3614. **Алешков, А. Н.** Дунито-перидотитовые массивы Полярного Урала. Л. 1929. [5], 120 стр. с 58 рис. и разрез., 3 карт., 1 л. карт. (Академия Наук СССР. Материалы Комиссии экспедиционных исследований. Вып. 18. Серия уральская).

Резюме на англ. яз.; прил.: 1) «Литература» (стр. 114—115); 2) «Геологическая карта Полярного Урала в районе рр. Собь, Войкара и Сынья». Сост. А. Н. Алешков. Масштаб 1 : 400 000.

3615. **Алешков, А. Н.** Ляпинский край. [С 9 рис. и 1 л. карт.]. — Северный Урал. Предварительные итоги Северо-Уральской экспедиции Академии Наук СССР и Уралплана по исследованиям 1926 и 1927 гг. (Матер. КЭИ. Вып. 7. Серия уральская). Л. 1929. Стр. 33—75.

Геологические исследования. — Резюме на немецк. яз.; прил.: «Упоминаемая литература» (17 назв.).

3616. **Ануфриев, Г. И.** Ботанический анализ образцов погребенного торфа из окрестностей г. Чухломы. — Изв. Сапропелевком., 1929, № 5, стр. 187—188.

3617. **Аргентовский, Ю. П.** Новое месторождение киновари на Урале. [С 1 рис.]. — Докл. АН-А, 1929, № 17, стр. 420—422.

Представлено акад. А. Е. Ферсманом 26 августа 1929 г.

3618. **Архангельский, А. Д., Баталина, М. А.** К познанию истории развития Черного моря. — Изв. АН, VII серия, ОФМ, 1929, № 8, стр. 691—706.

Доложено 14 мая 1929 г.; прил.: «Литература» (7 назв.).

3619. **Бабков, И. И.** Морские послетретичные террасы и раковинные скопления по берегам Крыма. [С 1 карт.]. — Прир., 1929, № 6, отд. Научные новости и заметки, стлб. 573—575.

3620. **Баклунд, О. О.** Кристаллические породы с северного побережья Сибири. II. Кристаллические породы Таймыра. Л. 1929. [4], 148, [1] стр. с 12 рис., 6 л. табл., 1 л. карт. (Записки Академии Наук СССР по Отделению физико-математических наук. VIII серия. Т. XXI, № 7. Научные результаты Русской полярной экспедиции 1900—1903 гг. под начальством Э. В. Толля. Отдел С: Геология и палеонтология. Вып. 7).

Представлено акад. А. П. Карпинским 20 января 1916 г.; прил.: 1) «Литература» (стр. 93—95); 2) «Карта распределения горных пород по Сибирскому побережью Ледовитого океана от устья р. Пясины до мыса Челюскина по материалам Русской полярной экспедиции 1900—1903 гг. и Гидрографической экспедиции Северного Ледовитого океана 1913, 1914 и 1915 гг.». Сост. О. О. Баклунд в 1916 г. Масштаб 1 : 1 494 000 по параллели 76°; краткое содержание работы см. Изв. АН, VI серия, 1916, т. X, № 2, стр. 89—90; см. также 1910 г. № 1738 (вып. 1).

3621. **Безбородько, Н. И.** Значение ассимиляции для образования некоторых типов петрографических провинций. — Тр. Мин. муз., 1929, т. III, стр. 36—49.

Представлено акад. А. Е. Ферсманом 7 июня 1927 г.; резюме на франц. яз.

3622. **Белянкин, Д. С.** Двуокись титана в динасе. [С 1 рис.]. — Докл. АН-А, 1929, № 22, стр. 507—509.

Представлено акад. Ф. Ю. Левинсон-Лессингом 29 октября 1929 г.

3623. **Белянкин, Д. С.** К вопросу о химическом перерождении дичаса. [С 1 рис.]. — Докл. АН-А, 1929, № 17, стр. 399—402.

Представлено акад. А. Е. Ферсманом 4 июня 1929 г.

3624. **Beliankin, D.** Contribution à la chimie des feldspats. — Изв. АН, VII серия, ОФМ, 1929, № 6, стр. 571—584.

Представлено акад. Ф. Ю. Левинсон-Лессингом 14 мая 1929 г.

3625. **Beliankin, D.** On the term «Rock» and on the petrographical classification and nomenclature. — Тр. Мин. муз., 1929, т. III, стр. 12—24.

Представлено акад. А. Е. Ферсманом 7 июня 1927 г.

3626. **Beliankin, D.** und **Bezborodov (Besborodow), M.** Kontaktmetamorphe Bildungen in der Technik. [Mit 1 Fig.]. — Докл. АН-А, 1929, № 15, стр. 357—362.

Представлено акад. Ф. Ю. Левинсон-Лессингом 14 мая 1929 г.

3627. **Берг, Л. С.** История исследования Туркмении. [С 1 рис., 3 л. табл., 2 л. портр. и 5 л. карт.]. — Туркмения. Т. I. Л. 1929. Стр. 71—121.

Прил.: «Список литературы по истории исследования Туркмении» (стр. 120—121).

3628. **Берг, Л. С.** Классификация форм рельефа. — Прир., 1929, № 6, отд. Научные новости и заметки, стлб. 568—570.

3629. **Берг, Л. С.** Рельеф Туркмении. [С 11 рис., 1 карт. и 2 л. карт.]. — Туркмения. Т. II. Л. 1929. Стр. 1—93.

Прил.: «Список литературы по рельефу Туркмении, на которую сделаны ссылки в тексте» (стр. 88—93).

3630. **Берг, Л. С.** Семена американского растения из плиоцена Воронежской губ. — Прир., 1929, № 9, отд. Научные новости и заметки, стлб. 825.

3631. **Бодылевский, В. И.** Фауна нижнего доггера (?) из бухты Мона (Mohn bay) на восточном побережьи Шпицбергена. [С 1 рис.]. — Докл. АН-А, 1929, № 10, стр. 256—258.

Предварительное сообщение; представлено акад. А. А. Борисяком 10 апреля 1929 г.; резюме на немецк. яз.; прил.: «Цитированная литература» (6 назв.).

3632. **Болдырева, А. М.** Исследование кристаллов диамминовых и тетрамминовых дихлоридов палладия и платины. [С 5 рис.]. — Изв. Инст. по изуч. платины, 1929, вып. 7, стр. 170—178.

Доложено в Федоровском институте (при Ленинградском горном институте) 26 января 1929 г.

3633. **Bonč-Osmolovskij, G.** Le paléolithique de Crimée. [Avec 1 pl.]. — Бюлл. Ком. по изуч. четвертичн. периода, 1929, № 1, стр. 27—34.

Прил.: «Liste bibliographique» (26 назв.).

3634. **Борисяк, А. А.** Новая находка динозавров в мезозое Центральной Азии. — Прир., 1929, № 3, отд. Научные новости и заметки, стлб. 260.

3635. **Борисяк, А. А.** Новые материалы по ископаемым позвоночным в СССР. [С 1 рис.]. — Прир., 1929, № 3, отд. Научные новости и заметки, стлб. 260—261.

Раскопки 1928 г. на р. Джиланчике в Тургайской области.

3636. **Будников, П. П.** Гипс. — Нерудные ископаемые. Т. IV. Л. 1929. Стр. 215—224.

Прил.: «Литература» (стр. 223—224); см. также 1926 г. № 2847 (вып. 1).

3637. **Бурксер, Е. С.** Минеральные грязи. — Нерудные ископаемые. Т. IV. Л. 1929. Стр. 51—72.

Прил.: «Главнейшая литература» (стр. 71—72).

3638. **[Бялыницкий-] Бируля, А. А.** О тазовой кости (os pelvis) морской коровы (*Rhytina stelleri* Oser.). [С 1 рис.]. — Докл. АН-А, 1929, № 4, стр. 87—90.

Представлено акад.-секретарем Отд. физ.-матем. наук 30 января 1929 г.

3639. **[Бялыницкий-] Бируля, А. А.** Предварительное сообщение о млекопитающих из «кухонных отбросов» стоянки каменного века на Верхоленской горе близ Иркутска. — Докл. АН-А, 1929, № 4, стр. 91—93.

Представлено акад.-секретарем Отд. физ.-матем. наук 30 января 1929 г.

3640. **Вериго, А. Б.** Определение по α-лучам содержания радиоактивного вещества в смеси с неактивным. — Изв. АН, VII серия, ОФМ, 1929, № 6, стр. 519—534.

Представлено акад. А. Е. Ферсманом 24 августа 1927 г.; резюме на англ. яз.

3641. **Вернадский, В. И.** О геохимических постоянных культурных растений. — Докл. АН-А, 1929, № 2, стр. 38—40.

Доложено 16 января 1929 г.; см. 1930 г. № 3981.

3642. **Вернадский, В. И.** О капиллярной воде горных пород и минералов. — Докл. АН-А, 1929, № 15, стр. 369—373.

Доложено 14 мая 1929 г.

3643. **Вернадский, В. И.** О классификации и химическом составе природных вод. — Прир., 1929, № 9, стлб. 735—758.

Доклад в Российском минералогическом обществе в 1929 г.

3644. **Вернадский, В. И.** О концентрации радия живыми организмами. — Докл. АН-А, 1929, № 2, стр. 33—34.

Доложено 16 января 1929 г.

3645. **Вернадский, В. И.** Об элементах редких земель в массивных горных породах. — Докл. АН-А, 1929, № 2, стр. 35—37.

Доложено 16 января 1929 г.

3646. **Весский, А.** Ленточные глины в Вышневолоцком районе Тверского округа. — Прир., 1929 (1930), № 12, отд. Научные новости и заметки, стлб. 1065—1066.

Прил.: «Примечание» С. Яковлева (стлб. 1066); см. также 1928 г. № 3537 (вып. 1).

3647. **Виноградов, А. П.** Марганец в насекомых. — Докл. АН-А, 1929, № 10, стр. 227—230.

Представлено акад. В. И. Вернадским 10 апреля 1929 г.; ч. II и III см. 1930 г. № 3895, 1937 г. № 7377.

3648. **Виноградов, А. П.** Химический состав планктона Екатерининского пруда в Детском Селе близ Ленинграда. — Докл. АН-А, 1929, № 2, стр. 41.

Представлено акад. В. И. Вернадским 16 января 1929 г.; см. 1930 г. № 3894.

3649. **Влодавец, В. И.** Результаты исследования апатитовых месторождений в Хибинских тундрах в 1928 году. — Докл. АН-А, 1929, № 5, стр. 109—114.

Представлено акад. А. Е. Ферсманом 20 февраля 1929 г.

3650. **Влодавец, Н. И.** Висмут. — Нерудные ископаемые. Т. IV. Л. 1929. Стр. 11—32.

Прил.: «Литература» (стр. 31—32).

3651. **Влодавец, Н. И.** Нефелин. — Нерудные ископаемые. Т. IV. Л. 1929. Стр. 259—266.

Прил.: «Литература» (стр. 265—266).

3652. **Воронихин, Н. Н.** Альгологический анализ образца осадочной породы из обнажений на берегу р. Луги у д. Федоровки Кингисеппского района Ленинградского округа и области. — Изв. Сапропелев. ком., 1929, № 5, стр. 193—194.

3653. **Hammermann, A.** Kohlenreste aus dem Paläolithikum der Krim. Höhlen Ssjuren I und II. [С 2 л. табл.]. — Бюлл. Ком. по изуч. четвертичн. периода, 1929, № 1, стр. 39—42.

Доклад в Академии Наук УССР 25 октября 1928 г.; прил.: «Literatur» (6 назв.).

3654. **Гатуев, С. А.** Явление захвата реки в бассейне Терека (Предкавказье). [С 4 рис.]. — Тр. Геол. муз., 1929, т. V, стр. 151—171.

Представлено акад. Ф. Ю. Левинсон-Лессингом 23 мая 1928 г.

3655. Геологическая карта бассейна озера Гокча. Сост. по работам Закавказской экспедиции Академии Наук СССР в 1927 г. Л. Изд. АН и Упр. водн. хоз. ССР Армении. 1929. 1 л. (Приложение к сборнику. «Бассейн озера Севан (Гокча)»).

Масштаб 1 : 84 000.

3656. **Герасимов, А. П.** Новое извержение Килауеа. — Прир., 1929, № 7—8, отд. Научные новости и заметки, стлб. 707—708.

3657. **Гинзберг, А. С.** Геолого-петрографическое описание северо-восточного побережья озера Гокча. [С 26 рис.]. — Бассейн

озера Севан (Гокча). I. Научные результаты экспедиции 1927 г. Л. 1929. Стр. 157—218.

Резюме на англ. яз. (стр. 507—509).

3658. **Гинзберг, А. С.** и **Флоренский, П. А.** Плавленный базальт. — Нерудные ископаемые. Т. IV. Л. 1929. Стр. 125—140.

Прил.: «Литература» (13 назв.).

3659. **Гинзбург, И. И.** Пиролюзит. — Нерудные ископаемые. Т. IV. Л. 1929. Стр. 121—124.

Прил.: «Литература» (стр. 123—124).

3660. **Гладцин, И.** Геоморфология Полесья по Личкову. — Прир., 1929 (1930), № 12, отд. Научные новости и заметки, стлб. 1060—1062.

3661. **Граве, Д. А.** По поводу магнитных аномалий. — Докл. АН-А, 1929, № 2, стр. 42.

Представлено акад.-секретарем Отд. физ.-матем. наук 21 ноября 1928 г.; см. 1928 г. № 3424 (вып. 1).

3662. **Григорьев, А. А.** Предварительный отчет о работах Вилюйского геоморфологического отряда 1926 г. [С 3 рис.]. — Краткие отчеты о работах отрядов Якутской экспедиции Академии Наук СССР 1925—1926 гг. (Матер. Ком. по изуч. Якутской АССР. Вып. 10). Л. 1929. Стр. 237—253.

3663. **Гринев, В. Я.** Некоторые данные о латеритных глинах из плиоценовых отложений Крыма. — Тр. Мин. муз., 1929, т. III, стр. 159—168.

Представлено акад. А. Е. Ферсманом 7 июня 1927 г.

3664. **Громов, В. И.** Мелкий мамонт. [С 1 рис.]. — Прир., 1929, № 3, отд. Научные новости и заметки, стлб. 261—262.

3665. **Громова, В. И.** Об остатках млекопитающих каменного века из Закавказья. [С 3 л. табл.]. — Ежег. Зоол. муз., 1929, т. XXX, вып. 3, стр. 427—446.

Представлено 15 февраля 1928 г.; прил.: «Использованная литература» (стр. 444—445).

3666. **Гуткова, Н. Н.** О находке минерала группы кеффекилита в третичных отложениях Крыма. — Докл. АН-А, 1929, № 1, стр. 7—10.

Представлено акад. А. Е. Ферсманом 21 ноября 1928 г.

3667. **Дубянский, В. А.** Песчаные пустыни Туркмении. [С 24 рис. и 1 л. карт.]. — Туркмения. Т. III. Л. 1929. Стр. 37—102.

3668. **Дымский, Г. А.** Предварительный отчет о геологических работах в Вилюйском округе в 1925—26 гг. (Среднее и нижнее течение р. Вилюя). — Краткие отчеты о работах отрядов Якутской экспедиции Академии Наук СССР 1925—1926 гг. (Матер. Ком. по изуч. Якутской АССР. Вып. 10). Л. 1929. Стр. 179—193.

3669. **Дьяконова-Савельева, Е. Н.** Геологические исследования в окрестностях Делижана (Армения) летом 1927 г. [С 16 рис. и 1 л. карт.]. — Бассейн озера Севан (Гокча). I. Научные результаты экспедиции 1927 г. Л. 1929. Стр. 233—251.

Резюме на англ. яз. (стр. 513—514); прил.: «Геологическая карта окрестностей Делижана». Сост. Е. Н. Дьяконова-Савельева. Масштаб 1 : 75 000.

3670. **Евгенов, Н. И.** Экспедиция к устьям рек Лены и Оленека. Л. Изд. АН и Гидрогр. упр. 1929. [4], III, 260 стр. с 46 рис., 4 портр. и 5 карт., 4 л. табл. (Академия Наук СССР. Труды Комиссии по изучению Якутской АССР. Т. III. Материалы экспедиций к устьям рек Лены и Оленека под начальством Ф. А. Матисена в 1920 г. и Н. И. Евгенова в 1921 г. Ч. 1).

Магнитные наблюдения (стр. 139—148); резюме на англ. яз.

3671. **Ефремов, И. А.** Местонахождение стегоцефалов на северо-востоке Европейской части СССР. — Докл. АН-А, 1929, № 1, стр. 15—20.

Представлено акад. Ф. Ю. Левинсон-Лессингом 5 декабря 1928 г.

3672. **Efremov, J.** *Benthosaurus sushkini*, ein neuer Labyrinthodont der permotriasischen Ablagerungen des Scharschenga-Flusses, Nord-Düna Gouvernement. [Mit 8 Fig.]. — Изв. АН, VII серия, ОФМ, 1929, № 8, стр. 757—770.

Представлено акад. А. А. Борисяком 27 июня 1929 г.

3673. **Жирмунский, А. М.** К вопросу о границах оледенений на Русской равнине. [С 1 рис. и 2 карт.]. — Бюлл. Ком. по изуч. четвертичн. периода, 1929, № 1, стр. 21—26.

3674. **Заварицкий, А. Н.** Об оолитовой структуре. — Тр. Мин. муз., 1929, т. III, стр. 25—35.

Представлено акад. А. Е. Ферсманом 7 июня 1927 г.

3675. **Залесский, М. Д.** Значение изучения сапропелей для понимания генезиса некоторых углей и битуминозных сланцев. — Изв. Сапропелев. ком., 1929, вып. 5, стр. 1—4.

3676. **Залесский, М. Д.** Пермские растения с реки Малой Сицы в Сучанском районе. [С 18 рис.]. — Изв. АН, VII серия, ОФМ, 1929, № 2, стр. 123—138.

Представлено акад. П. П. Сушкиным 16 ноября 1927 г.

3677. **Zalesskij (Zalessky), M.** Observations sur de nouveaux spécimens du *Psygmophyllum expansum* Brongniart et sur une nouvelle plante

fossile *Idelopteris elegans* n. g. et sp. [Avec 3 fig. et 1 pl.]. — Изв. АН, VII серия, ОФМ, 1929, № 8, стр. 717—727.

Представлено акад. А. А. Борисяком 23 апреля 1929 г.

3678. **Zalesskij (Zalessky), M.** Sur des débris de nouvelles plantes permiennes. [Avec 15 fig.]. — Изв. АН, VII серия, ОФМ, 1929, № 7, стр. 677—689.

Представлено акад. А. А. Борисяком 23 апреля 1929 г.

3679. **Zalesskij (Zalessky), M.** Sur le *Syniopteris Nesterenkoi* n. g. et sp. et le *Syniopteris Demetriana* n. g. et sp., nouveaux végétaux permiens. [Avec 4 fig.].— Изв. АН, VII серия, ОФМ, 1929, № 8, стр. 729—736.

Представлено акад. А. А. Борисяком 14 мая, 1929 г.

3680. **Звягинцев, О. Е.** Кристаллическая структура и плотность рейния. — Прир., 1929, № 5, отд. Научные новости и заметки, стлб. 456—457.

См. также Zeitschr. f. phys. Chemie, 1929, Bd. II. SS. 244—252.

3681. **Silberminz, V.** Sur le gisement de cérite, de bastnaesite et d'un minéral nouveau, la lessingite, dans le district minier de Kychtym (Oural). [Avec 1 carte]. — Докл. АН-А, 1929, № 3, стр. 55—60.

Представлено акад. Ф. Ю. Левинсон-Лессингом 16 января 1929 г.

3682. **Казаков, М. П.** Отчет о гидрологических исследованиях в районе западного берега озера Гокча. [С 3 рис. и 3 л. карт.]. — Бассейн озера Севан (Гокча). I. Научные результаты экспедиции 1927 г. Л. 1929. Стр. 253—311.

Резюме на англ. яз. (стр. 515—516); прил.: 1) «Карта водопроницаемости пород и гидрогеологических районов. Западный берег оз. Гокча. 1927 г.» Масштаб 1 : 250 000; 2) «Карта состояния склонов. Западный берег оз. Гокча. 1927 г.» Масштаб 1 : 250 000; 3) «Карта водоносности. Западный берег оз. Гокча. 1927 г.» Масштаб 1 : 250 000.

3683. **Кинд, В. А.** Цементные материалы. — Нерудные ископаемые. Т. IV. Л. 1929. Стр. 279—288.

Прил.: «Литература» (17 назв.); см. также 1927 г. № 3158 (вып. 1).

3684. **Коленко, Б. З.** Породообразующие ортиты в некоторых горных породах Прибайкальского района. [С 5 рис.]. — Изв. АН, VII серия, ОФМ, 1929, № 3, стр. 243—260.

Представлено акад. В. И. Вернадским 22 сентября 1928 г. В связи с ссылкой от № 3158 (вып. 1) см. № 3683.

3685. **Колесников, В. П.** О сарматских представителях семейства *Cardidae*. [С 1 рис. и 15 л. табл.]. — Тр. Геол. муз., 1929, т. V, стр. 1—64.

Представлено акад. Ф. Ю. Левинсон-Лессингом 30 сентября 1927 г.; прил.: «Цитированная литература» (стр. 54—55).

3686. **Константов, С. В.** Ванадий. — Нерудные ископаемые. Т. IV. Л. 1929. Стр. 1—10.

Прил.: «Литература» (20 назв.).

3687. **Коржинский, Д. С.** Происхождение мелкосопочника и озер Киргизской степи. — Прир., 1929, № 7—8, отд. Научные новости и заметки, стлб. 708—711.

См. также 1930 г. № 4017.

3688. **Костылева, Е. Е.** Изоморфный эвдиалито-эвколитовый ряд из Хибинских и Ловозерских тундр. [С 8 рис.]. — Тр. Мин. муз., 1929, т. III, стр. 169—222.

Представлено акад. А. Е. Ферсманом 11 апреля 1928 г.

3689. **Криштофович, А. Н.** Климаты прошлого на Охотском море. — Прир., 1929, № 6, отд. Научные новости и заметки, стлб. 570—572.

3690. **Криштофович, А. Н.** О плиоценовой флоре Болгарии. — Прир., 1929, № 7—8, отд. Научные новости и заметки, стлб. 711—713.

3691. **Кузнецов, Н. Я.** Об отсутствии в Крыму некоторых элементов его фауны чешуекрылых. — Докл. АН-А, 1929, № 13, стр. 321—326.

Палеогеографические данные. — Представлено акад.-секретарем Отд. физ.-матем. наук 14 мая 1929 г.

3692. **Кузнецов, С. С.** Геология северо-западного побережья озера Гокча. [С 21 рис.]. — Бассейн озера Севан (Гокча). I. Научные результаты экспедиции 1927 г. Л. 1929. Стр. 61—92.

Резюме на англ. яз. (стр. 499).

3693. **Кузнецов, С. С.** Гидрогеология северо-западного побережья озера Гокча. [С 5 рис. и 1 л. карт.]. — Бассейн озера Севан (Гокча). I. Научные результаты экспедиции 1927 г. Л. 1929. Стр. 313—338.

Резюме на англ. яз. (стр. 517); прил.: 1) «Геологическая карта северо-западного побережья оз. Гокча». Масштаб 1 : 300 000; 2) «Карта морфологических районов». Масштаб 1 : 300 000.

3694. **Кузнецов, С. С.** К геологии реки Тюнг Вилюйского округа Якутской области. (Предварительное сообщение). [С 1 рис. и 1 карт.]. — Краткие отчеты о работах отрядов Якутской экспедиции Академии Наук СССР 1925—1926 гг. (Матер. Ком. по изуч. Якутской АССР. Вып. 10). Л. 1929. Стр. 255—262.

3695. **Кузнецов, С. С.** Нуммулиты темных известняков северо-восточного побережья озера Гокча. [С 1 л. табл.]. — Бассейн озера Севан (Гокча). I. Научные результаты экспедиции 1927 г. Л. 1929. Стр. 219—230.

Резюме на англ. яз. (стр. 511).

3696. **Кузнецов, С. С.** Река Тюнг и ее левобережье. (Геологический очерк). Л. 1929. [5], 79 стр. с 24 рис. и разрез., 1 л. карт. (Академия Наук СССР. Материалы Комиссии по изучению Якутской АССР. Вып. 26. Отчет Вилюйского комплексного отряда Якутской экспедиции Академии Наук СССР в 1926 г. под начальством А. А. Григорьева. II).

Резюме на англ. яз.; прил.: «Геологическая карта р. Тюнг». Сост. С. С. Кузнецов. Масштаб 1 : 1 800 000.

3697. **Кулик, Л. А.** Метеорит Мамра. [С 3 рис.]. — Докл. АН-А, 1929, № 4, стр. 81—82.

Представлено акад. В. И. Вернадским 16 января 1929 г.

3698. **Куплетский, Б. М.** Геологический очерк восточной части Северной Монголии в районе среднего течения р. Керулена. [С 3 рис., 4 л. табл. и 1 л. карт.]. — Предварительный отчет Геологической экспедиции в Северную Монголию за 1926 г. (Матер. Ком. по иссл. Монгольск. и Танну-Тувинск. народн. республ. и Бурят-Монгольск. АССР. Вып. 1). Л. 1929. Стр. 1—49.

Резюме на немецк. яз.; прил.: «Геологическая карта среднего течения р. Керулена в северо-восточной Монголии». Сост. по маршрутам 1925 и 1926 гг. Б. М. Куплетский. Масштаб 1 : 800 000.

3699. **Куплетский, Б. М.** Геолого-петрографический очерк восточной части Ахманганского вулканического плато. [С 16 рис.]. — Бассейн озера Севан (Гокча). I. Научные результаты экспедиции 1927 г. Л. 1929. Стр. 1—60.

Резюме на англ. яз. (стр. 497—498).

3700. **Kupletskij (Kupletsky), B.** Ein Mineral der Astrophyllitgruppe vom Berge Urma-Waraka im zentralen Gebiet der Kola-Halbinsel. — Докл. АН-А, 1929, № 14, стр. 343—347.

3701. **Лабунцов, А. Н.** Апатит. — Нерудные ископаемые. Т. IV. Л. 1929. Стр. 211—214.

С дополнениями В. И. Влодавца; прил.: «Литература» (4 назв.).

3702. **Лабунцов, А. Н.** Месторождения молибденита в Хибинских тундрах. — Докл. АН-А, 1929, № 19, стр. 455—457.

Представлено акад. А. Е. Ферсманом 24 сентября 1929 г.

3703. **Лабунцов, А. Н.** Поездка в Афганистан в конце 1928 года. [С 4 рис. и 1 карт.]. — Прир., 1929, № 4, стлб. 345—358.

3704. **Лабунцов, А. Н.** Ферсманит — новый минерал из Хибинских тундр. [С 2 рис.]. — Докл. АН-А, 1929, № 12, стр. 297—301.

Представлено акад. А. Е. Ферсманом 14 мая 1929 г.

3705. **Лебедев, П. И.** Массив Алагез по данным исследований 1928 г. — Освед. бюлл., 1929, № 3—4 (64—65), стр. 19—23.

3706. **Лебедев, Э. Э.** Об одном способе определения постоянных в уравнении эксплоатационной кривой месторождений нефти. [С 3 рис.]. — Изв. АН, VII серия, ОФМ, 1929, № 7, стр. 667—676.

Представлено акад. Ф. Ю. Левинсон-Лессингом 14 мая 1929 г.; резюме на англ. яз.

3707. **Левинсон-Лессинг, Ф. Ю.** Андезито-базальтовая формация центральной части Армении. [С 10 рис.]. — Бассейн озера Севан (Гокча). I. Научные результаты экспедиции 1927 г. Л. 1929. Стр. 93—113.

Резюме на англ. яз. (стр. 501—504).

3708. **Левинсон-Лессинг, Ф. Ю.** К вопросу о генезисе изверженных пород. — Тр. Мин. муз., 1929, т. III, стр. 1—11.

Доложено 7 июня 1927 г.

3709. **Левинсон-Лессинг, Ф. Ю.** Краткая записка о задачах вулканологической экспедиции на Камчатку. — Бюлл. Тихоокеанск. ком., 1929, № 2, стр. 20—24.

Резюме на англ. яз.

3710. **Левинсон-Лессинг, Ф. Ю.** Предварительные соображения об использовании озера Гокча (Севан) для орошения. — Бассейн озера Севан (Гокча). I. Научные результаты экспедиции 1927 г. Л. 1929. Стр. 479—491.

Резюме на англ. яз. (стр. 527—529).

3711. **Loewinson-Lessing, F.** and **Vorobjeva, O.** Contribution to the knowledge of orbicular structures in igneous rocks. [With 1 fig.]. — Докл. АН-А, 1929, № 15, стр. 351—356.

Представлено 14 мая 1929 г.

3712. **Личков, Б. Л.** Должны ли мы вернуться к теории катаклизмов в геологии? — Прир., 1929, № 4, отд. Научные новости и заметки, стлб. 361—364.

См. также American journ. of science, 1929, January.

3713. **Личков, Б. Л.** Еще о Глозельской стоянке. — Прир., 1929, № 2, отд. Научные новости и заметки, стлб. 173—179.

3714. **Личков, Б. Л.** Климаты прошлого Земли и перемещения материков. [С 10 рис.]. — Прир., 1929, № 7—8, стлб. 605—638.

Прил.: «Литература» (стлб. 636—638); см. 1931 г. № 4205.

3715. [**Личков, Б. Л.**]. Б. Л. Новые данные о линиях Карпинского. — Прир., 1929, № 3, отд. Научные новости и заметки, стлб. 259—260.

См. также В. Н. Чирвинский «О некоторых эффузивных породах Волыни и о зоне разлома в северо-западной части украинской кристаллической полосы». — Вести. Укр. геол. ком., 1928, вып. 11.

3716. [**Личков, Б. Л.**]. Б. Л. Новые данные по четвертичной истории Черного моря. [С 3 карт.]. — Прир., 1929, № 2, отд. Научные новости и заметки, стлб. 167—173.

3717. **Личков, Б. Л.** Новый кряж рифового известняка в Подолии. [С 1 карт.]. — Прир., 1929, № 2, отд. Научные новости и заметки, стлб. 166—167.

3718. **Личков, Б. Л.** О зональности землетрясений. — Прир., 1929, № 2, отд. Научные новости и заметки, стлб. 164—165.

3719. **Личков, Б. Л.** О потоках вод Северо-Украинского артезианского бассейна. [С 2 рис. и 4 л. карт.]. — Изв. АН, VII серия, ОФМ, 1929, № 9, стр. 807—826.

Представлено акад. В. И. Вернадским 14 мая 1929 г.

3720. [**Личков, Б. Л.**]. Б. Л. Тектоника Керченского полуострова. — Прир., 1929, № 3, отд. Научные новости и заметки, стлб. 258—259.

См. также: А. Д. Архангельский «Об отношениях складчатости Керченского полуострова к тектонике Крымских гор». — Вестн. Геол. ком., 1928, III, № 2, стр. 1—6.

3721. **Личков, Б. Л.** Условия образования нефти на Северном Кавказе. — Прир., 1929, № 3, отд. Научные новости и заметки, стлб. 255—258.

3722. **Маноев, Д. П.** Калий. — Нерудные ископаемые. Т. IV. Л. 1929. Стр. 247—258.

Прил.: «Литература» (стр. 257—258); см. также 1926 г. № 2937 (вып. 1).

3723. **Марков, К. К.** и **Краснов, И. И.** О геохронологическом изучении ленточных отложений Северо-Западной области. [С 3 рис.]. — Прир., 1929, № 5, отд. Научные новости и заметки, стлб. 462—464.

См. 1930 г. № 4000. В связи с ссылкой от № 2937 (вып. 1) см. № 3722.

3724. **Мартынов, А. В.** Об ископаемых насекомых третичных отложений Ашутаса, Зайсанского уезда. [С 16 рис. и 2 л. табл.]. — Тр. Геол. муз., 1929, т. V, стр. 173—216.

Представлено акад. Ф. Ю. Левинсон-Лессингом 3 октября 1928 г.; резюме на англ. яз.

3725. Месторождение гипса около Красноводска. — Освед. бюлл., 1929, № 15 (76), стр. 116—117.

3726. **Миропольский, Л. М.** Полезные ископаемые сев.-вост. части Чувашской республики. Отчет о работе 1-й Геологической партии Чувашской экспедиции Академии Наук в 1927 г. [С 10 рис. и 1 л. карт.]. — Чувашская республика. Сборн. 1. Предварительные итоги работ Чувашской экспедиции Академии Наук СССР по исследованиям 1927 г. (Матер. КЭИ. Вып. 10. Серия чувашская). Л. 1929. Стр. 15—83.

3727. **Мирчинк, Г. Ф.** Причины крымского землетрясения. — Прир., 1929, № 1, отд. Научные новости и заметки, стлб. 76—77.

О докладе проф. А. Д. Архангельского в Москве 20 ноября 1928 г. на заседании Исследовательского института по геологии I Московского университета и Геологического отделения Общества любителей естествознания, антропологии и этнографии.

3728. **Мирчинк, Г. Ф.** Соотношение четвертичных отложений Русской равнины и Кавказа. — Прир., 1929, № 1, отд. Научные новости и заметки, стлб. 79—80.

3729. **Mordvilko, A.** Anolocyclic elm aphids *Eriosomea* and the distribution of elms during the tertiary and glacial periods. — Докл. АН-А, 1929, № 8, стр. 197—202.

Представлено акад. Н. В. Насоновым 6 марта 1929 г.; прил.: «Literature» (9 назв.).

3730. **Mordvilko, A.** Die anolozyklischen Pistazien-Blattläuse und die Verbreitung der Pistazien in der Tertiärzeit. — Докл. АН-А, 1929, № 3, стр. 61—66.

Представлено акад. Н. В. Насоновым 16 января 1929 г.; прил.: «Literatur» (10 назв.).

3731. **Musketov (Mushketov), D.** and **Nikiforov (Nikiforoff), P.** Gravimetric and seismic expedition to Central Asia. — Докл. АН-А, 1929, № 22, стр. 499—502.

Представлено акад.-секретарем Отд. физ.-матем. наук 29 октября 1929 г.

3732. **Нейбург, М. Ф.** Геологические исследования в районе хр. Батыр-Хайрхан (северо-западная Монголия) в 1926 году. Л. 1929. [2], 29 стр. с 4 рис. и 1 карт., 2 л. табл., 1 л. карт. (Академия Наук СССР. Материалы Комиссии по исследованию Монгольской и Танну-Тувинской народных республик и Бурят-Монгольской АССР. Вып. 7).

Резюме на англ. яз.; прил.: «Район хребта Батыр-Хайрхан. Орографическая карта». Масштаб 1 : 450 000.

3733. **Нейбург, М. Ф.** К стратиграфии и возрасту угленосных отложений Кузнецкого бассейна в Сибири. — Докл. АН-А, 1929, № 14, стр. 337—342.

Представлено акад. Ф. Ю. Левинсон-Лессингом 14 мая 1929 г.

3734. **Николаев, А. В.** Источники Баргузина и их минеральные образования. [С 3 рис. и 1 карт.]. — Тр. Мин. муз., 1929, т. III, стр. 50—132.

Представлено акад. А. Е. Ферсманом 9 февраля 1927 г.

3735. **Николаев, А. В.** Минералы для радио. — Нерудные ископаемые. Т. IV. Л. 1929. Стр. 79—88.

Прил.: «Литература» (5 назв.).

3736. **Николаев, В. И.** и **Валяшко, М. Г.** Сакское озеро. [С 5 рис.]. — Прир., 1929, № 1, стлб. 55—66.

3737. **Никшич, И. И., Данов, А. В.** и **Васильевский, П. М.** Геологический очерк Туркмении. [С 1 л. карт.]. — Туркмения. Т. II. Л. 1929. Стр. 95—123.

Прил.: «Геологическая карта Туркменской ССР». Сост. П. М. Васильевский, А. В. Данов, И. И. Никшич. Масштаб 1 : 3 500 000.

3738. **Нумеров, Б. В.** и **Козловский, Б. Ю.** Результаты гравитационных наблюдений 1927—1928 гг. в Эмбинском районе. [С 1 карт.]. — Докл. АН-А, 1929, № 16, стр. 388—390.

Представлено акад. А. П. Карпинским 20 мая 1929 г.

3739. **Нумеров, Б. В.** и **Самсонов, Н. Н.** Результаты гравитационных наблюдений 1928 г. близ озера Баскунчака. [С 1 карт.]. — Докл. АН-А, 1929, № 16, стр. 385—387.

Представлено акад. А. П. Карпинским 20 мая 1929 г. В связи с ссылкой от № 3081 (вып. 1) см. № 3740.

3740. **Обручев, В. А.** Проблема лёсса. — Прир., 1929, № 2, стлб. 107—136.

Прил.: «Цитированная литература» (17 назв.); см. также: В. А. Обручев «Письмо в редакцию». — Прир., 1930, № 4, стлб. 453 и 1927 г. № 3081 (вып. 1).

3741. **Обручев, С. В.** Колымский геоморфологический отряд Якутской экспедиции Академии Наук 1929—1930 гг. — Освед. бюлл., 1929, № 5—6 (66—67), стр. 35—38.

3742. **Обручев, С. В.** Работа Колымского геоморфологического отряда Якутской экспедиции по 1 июня 1929 года. — Изв. АН, VII серия, ОФМ, 1929, № 8, стр. 749—756.

Представлено акад. В. Л. Комаровым 24 сентября 1929 г.; примечание акад. В. А. Обручева (стр. 755—756).

3743. **Обручев, С. В.** Тектоника и стратиграфия восточной окраины Енисейского горста. [С 2 л. карт.]. — Изв. АН, VII серия, ОФМ, 1929, № 4, стр. 417—433.

Представлено акад. Ф. Ю. Левинсон-Лессингом 28 марта 1928 г.; прил.: «Геологическая карта рр. Ангары и Иркинеевой у восточной границы Енисейского горста». Сост. С. В. Обручев. Масштаб 1 : 420 000.

3744. Озокеритовые разработки на острове Челекене. — Освед. бюлл., 1929, № 15 (76), стр. 115—116.

3745. **Орлов, Ю. А.** Ископаемые верблюды Старого света. — Прир., 1929, № 3, отд. Научные новости и заметки, стлб. 262—264.

3746. **Орлов, Ю. А.** Новые находки ископаемых млекопитающих в Сибири. — Прир., 1929, № 9, отд. Научные новости и заметки, стлб. 826—829.

3747. **Orlov, J.** Über die Reste der fossilen Cameliden aus dem Gouv. Akmolinsk (Westsibirien). [Mit 4 Taf.]. — Ежег. Зоол. муз., 1929, т. XXX, вып. 4, стр. 549—589.

Представлено 11 апреля 1928 г.; прил.: «Verzeichnis der zitierten Literatur» (стр. 586—587).

3748. **Орлова, С. И.** Технический анализ сапропелевого отложения из озер Судачьего и Хаболова Кингисеппского района Ленинградского округа и области. — Изв. Сапропелев. ком., 1929, № 5, стр. 189—190.

3749. **Palibin, J.** und **Hammermann, A.** Kohlenreste aus dem Paläolithikum der Krim. Höhle Kiik-Koba. [Mit 1 Taf.]. — Бюлл. Ком. по изуч. четвертичн. периода, 1929, № 1, стр. 35—37.

Прил.: «Literatur» (5 назв.).

3750. **Пархоменко, С. Г.** Предварительный отчет о геоморфологических работах в Вилюйском округе в 1926 г. [С 1 л. карт.]. — Краткие отчеты о работах отрядов Якутской экспедиции Академии Наук СССР 1925—1926 гг. (Матер. Ком. по изуч. Якутской АССР. Вып. 10). Л. 1929. Стр. 343—360.

Прил.: «Схематическая геологическая карта р. Чоны и верхнего течения р. Вилюя». Масштаб 1 : 3 000 000.

3751. **Полянская, О. С.** О распространении азалии на Волыни и в Белоруссии в связи с геологической историей Полесья. [С 1 рис.]. — Прир., 1929, № 9, стлб. 805—818.

Прил.: «Цитированная литература» (22 назв.).

3752. **Прокопенко, Н. М.** Молибден. — Нерудные ископаемые. Т. IV. Л. 1929. Стр. 89—106.

Прил.: «Главнейшая литература» (стр. 105—106).

3753. [**Прокопенко, Н. М., Каплан, В. О.** и **Кантор, В. М.**]. Природные газы (воздух, азот, кислород и углекислота). — Нерудные ископаемые. Т. IV. Л. 1929. Стр. 141—156.

Общая часть сост. Н. М. Прокопенко, технологическая — В. О. Каплан и В. М. Кантором; прил.: «Главнейшая литература» (стр. 155—156).

3754. **Прохоров, М. Г.** Инструкция для раскопок, препаровки и монтировки ископаемых позвоночных. Л. 1929. [2], II, [1], 75 стр. с 6 рис., 7 л. табл. (Академия Наук СССР. Геологический музей).

То же. 2-е изд. [исправл. и дополн.]. Л. 1931. 81 стр. с 20 рис. (Академия Наук СССР. Справочно-техническая литература).

3755. **Рихтер, Г.** Хибинские и Ловозерские возвышенности. [С 1 карт.]. — Прир., 1929, № 1, отд. Научные новости и заметки, стлб. 87—90.

3756. **Розанов, А. Н.** Границы оледенений в Центральной области. — Бюлл. Ком. по изуч. четвертичн. периода, 1929, № 1, стр. 13—19.

Краткое изложение доклада в Комиссии по изучению четвертичного периода 20 декабря 1928 г.

3757. **Рябинин, А. Н.** Тараклийская фауна млекопитающих. 1. *Carnivora vera, Rodentia, Subungulata.* [С 4 рис. и 13 л. табл.]. — Тр. Геол. муз., 1929, т. V, стр. 75—134.

Представлено акад. Ф. Ю. Левинсон-Лессингом 9 сентября 1927 г.; резюме на франц. яз.; литература в тексте.

3758. **Сен-Клер-Девилль, Г. и Дебре.** О платине и сопутствующих ей металлах. [С 7 рис.]. — Изв. Инст. по изуч. платины, 1929, вып. 7, стр. 211—310.

Перев. с франц. Б. А. Муромцев из Annales de mines., 1859, XVI и Annales de chimie, 1860, 56.

3759. **Соколов, Н. Н.** К изучению плиоценовых и плейстоценовых террас. — Прир., 1929, № 4, отд. Научные новости и заметки, стлб. 360—361.

3760. **Соколов, Н. Н.** О циклах эрозии Приленского края. — Прир., 1929, № 5, отд. Научные новости и заметки, стлб. 459—460.

См. также: А. Г. Ржонсницкий «О циклах эрозии Приленского края». — Бюлл. Моск. общ. испыт. прир., Отд. геол., 1928, т. VI, 2, стр. 131—145.

3761. **Старик, И. Е.** Светящиеся составы. — Нерудные ископаемые. Т. IV. Л. 1929. Стр. 195—198.

Прил.: «Литература» (3 назв.).

3762. **Сущинский, П. П.** Вольфрам. — Нерудные ископаемые. Т. IV. Л. 1929. Стр. 33—48.

Прил.: «Главнейшая литература» (стр. 47—48).

3763. **Телетов, А. С.** Полезные ископаемые Туркмении. — Туркмения. Т. II. Л. 1929. Стр. 125—131.

3764. **Tichij, M.** Fische aus dem Paläolithikum der Krim. [Mit 3 Fig.]. — Бюлл. Ком. по изуч. четвертичн. периода, 1929, № 1, стр. 43—48.

3765. **Tolmačev (Tolmatchew), A.** Beiträge zur Kenntnis des Gebietes von Matotschkin Schar und der Ostküste Nowaja Semlia's. [Mit 9 Fig. und 1 Karte]. — Изв. АН, VII серия, ОФМ, 1929, № 4, стр. 391—416; № 9, стр. 791—805; № 10, стр. 859—889.

Геоморфологические и гляциологические наблюдения, описание морен Новой Земли. — Представлено акад. А. П. Карпинским 20 апреля и 18 мая 1927 г.

3766. **Тугаринов, А. Я.** О происхождении арктической фауны. — Прир., 1929, № 7—8, стлб. 653—680.

Прил.: «Литература» (14 назв.).

3767. **Турутанова-Кетова, А. И.** Первая находка папоротника *Stachypteris* в юрских отложениях Туркестана. [С 2 рис. и 2 л. табл.]. — Изв. АН, VII серия, ОФМ, 1929, № 2, стр. 139—146.

Представлено акад. Ф. Ю. Левинсон-Лессингом 4 января 1928 г.; резюме на франц. яз.; прил.: «Список литературы» (11 назв.).

3768. **Турцев, А. А.** Геологический очерк восточных цепей Памбакского хребта. [С 13 рис.]. — Бассейн озера Севан (Гокча). I. Научные результаты экспедиции 1927 г. Л. 1929. Стр. 115—156.

Резюме на англ. яз. (стр. 505—506).

3769. **Турцев, А. А.** Гидрогеологический очерк северо-западного берега озера Гокча. [С 1 л. карт.]. — Бассейн озера Севан (Гокча). I. Научные результаты экспедиции 1927 г. Л. 1929. Стр. 339—365.

Резюме на англ. яз. (стр. 519—520). В связи с ссылкой от № 3005 (вып. 1) см. № 3770.

12779

3770. **Унковская, В. А.** Глауберова соль. — Нерудные ископаемые. Т. IV. Л. 1929. Стр. 225—246.

Прил.: «Литература» (стр. 244—246); см. также 1926 г. № 3005 (вып. 1).

3771. **Успенский, Б. А.** Полезные ископаемые сев.-зап. части Чувашской республики. Отчет о работах 2-й Геологической партии Чувашской экспедиции Академии Наук в 1927 г. [С 2 рис. и 1 л. карт.]. — Чувашская республика. Сборн. 1. Предварительные итоги работ Чувашской экспедиции Академии Наук СССР по исследованиям 1927 г. (Матер. КЭИ. Вып. 10. Серия чувашская). Л. 1929. Стр. 85—107.

3772. **Федорович, Б. А.** К вопросу о террасах в долинах Качи и Алмы в Крыму. [С 1 рис.]. — Изв. АН, VII серия, ОФМ, 1929, № 3, стр. 311—321.

Представлено акад. А. Е. Ферсманом 30 ноября 1927 г.

3773. **Ферсман, А. Е.** Аэропланный перелет Ташауз—Чарджуй. — Освед. бюлл., 1929, № 14 (75), стр. 107—109.

То же под заглавием: Перелет Ташауз—Чарджуй. — Каракумы. Результаты экспедиций 1928 и 1929 гг. (Матер. КЭИ. Вып. 20. Серия туркменская). Л. 1930. Стр. 63—66.

Геоморфологические наблюдения.

3774. **Ферсман, А. Е.** Гипсовая роза гигантских размеров. [С 1 рис.]. — Прир., 1929, № 7—8, отд. Научные новости и заметки, стлб. 707.

Библиотека Киргизского филиала Академии Наук СССР

3775. **Ферсман, А. Е.** Изумруды в Южной Африке. — Прир., 1929, № 1, отд. Научные новости и заметки, стлб. 77—79.

3776. **Ферсман, А. Е.** История атома в истории Земли. — Прир., 1929, № 4, стлб. 293—306.

Краткое содержание речи на годичном акте Ленинградского гос. университета 28 февраля 1929 г.

3777. **Ферсман, А. Е.** На острове Челекене. [С 3 рис.]. — Прир., 1929, № 7—8, стлб. 637—644.

3778. **Ферсман, А. Е.** Проблемы Хибинских и Ловозерских тундр. (К десятилетию Хибинских экспедиций). [С 5 рис. и 1 карт.]. — Прир., 1929, № 5, стлб. 379—404.

Прил.: «Главнейшая литература» (7 назв.).

3779. **Ферсман, А. Е.** и **Щербаков, Д. И.** Наполнители и отяжелители. — Нерудные ископаемые. Т. IV. Л. 1929. Стр. 107—110.

Сокращенный и несколько измененный перевод статьи Ladoo. См. Nonmet. miner., N. Y., 1925, pp. 364—368; прил.: «Литература» (стр. 110).

3780. **Франк-Каменецкий, А. Г.** и **Ваксберг, Н. М.** Гонжинский минеральный источник в Амурской области. — Докл. АН-А, 1929, № 12, стр. 291—296.

Представлено акад. В. Л. Комаровым 23 апреля 1929 г.

3781. **Хмызников, П. К.** Предварительный отчет о работах Нижне-Ленского геоморфологического отряда в 1926 г. [С 1 л. карт.]. — Краткие отчеты о работах отрядов Якутской экспедиции Академии Наук СССР 1925—1926 гг. (Матер. Ком. по изуч. Якутской АССР. Вып. 10). Л. 1929. Стр. 361—374.

3782. **Цветков, А. И.** Об изменении окраски у апатитов при нагревании. — Докл. АН-А, 1929, № 17, стр. 409—414.

Представлено акад. А. Е. Ферсманом 17 августа 1929 г.

3783. **Черник, Г. П.** К минералогии месторождений по р. Слюдянке. [С 3 рис. и 1 л. табл.]. — Тр. Мин. муз., 1929, т. III, стр. 133—158.

Представлено акад. А. Е. Ферсманом 6 апреля 1927 г.

3784. **Шрамков, Е. Г.** Об устойчивости остаточного магнитизма некоторых горных пород. — Докл. АН-А, 1929, № 4, стр. 97—100.

Представлено акад. Ф. Ю. Левинсон-Лессингом 30 января 1929 г.

3785. **Штылько, Б. А.** Новые данные о ближайших предках лошади. [С 15 рис.]. — Прир., 1929, № 6, стлб. 523—540.

Палеонтологические данные. — Прил.: «Главнейшая литература» (9 назв.).

3786. **Шубников, А. В.** Минералы для оптических целей и точных приборов. — Нерудные ископаемые. Т. IV. Л. 1929. Стр. 73—79.

Прил.: «Литература» (22 назв.).

3787. **Ščegoleva-Barovskaja, T.** Der erste Vertreter der Familie *Mordellidae* (*Coleoptera*) aus der Juraformation Turkestans. [Mit 2 Fig.]. — Докл. АН-А, 1929, № 1, стр. 27—29.

Представлено акад.-секретарем Отд. физ.-матем. наук 21 ноября 1928 г. В связи с ссылкой от № 3257 (вып. 1) см. № 3788.

3788. **Щербаков, Д. И.** Сера. — Нерудные ископаемые. Т. IV. Л. 1929. Стр. 267—278.

Прил.: «Литература» (13 назв.); см. также 1927 г. № 3257 (вып. 1).

3789. **Эберзин, А. Г.** *Dreissensidae* верхних слоев надрудных образований Таманского полуострова. [С 1 л. табл.]. — Тр. Геол. муз., 1929, т. V; стр. 135—150.

Представлено акад. Ф. Ю. Левинсон-Лессингом 9 мая 1928 г.; прил.: «Цитированная литература» (стр. 149—150).

3790. **Эдельштейн, Я. С.** Грандиозный горный обвал в Альпах. — Прир., 1929, № 2, отд. Научные новости и заметки, стлб. 165—166.

3791. **Яхонтов, Н. П.** Кислотоупорные материалы. — Нерудные ископаемые. Т. IV. Л. 1929. Стр. 49—50.

3792. **Яхонтов, Н. П.** Огнеупорные материалы. — Нерудные ископаемые. Т. IV. Л. 1929. Стр. 111—120.

Прил.: «Главнейшая литература» (стр. 119—120).

3793. Беломорская геологическая экспедиция. — Освед. бюлл., 1929, № 23 (84), стр. 179.

3794. Библиотека геологических наук (БГН). — Отчет о деятельности Академии Наук СССР за 1928 г. Сост. акад. С. Ф. Ольденбургом. I. Общий отчет. Л. 1929. Стр. 124—125.

3795. Биогеохимическая лаборатория (БИОГЕЛ). — Отчет о деятельности Академии Наук СССР за 1928 г. Сост. акад. С. Ф. Ольденбургом. I. Общий отчет. Л. 1929. Стр. 98—102.

3796. Биогеохимическая экспедиция [Биогеохимической лаборатории]. — Освед. бюлл., 1929, № 11 (72), стр. 89—90.

3797. **Борисяк, А. А.** Отто Иекель. 1863—1929. Некролог. — Изв. АН, VII серия, ОФМ, 1929, № 9, стр. 771—775.

Доложено 19 сентября 1929 г.; прил.: «Список работ Отто Иекеля» (стр. 773—775).

3798. Геологические исследования. [на Среднем Урале]. — Освед. бюлл., 1929, № 13 (74), стр. 102—103.

3799. Геологические исследования [на территории Чувашской республики в 1929 г.]. — Освед. бюлл., 1929, № 12 (73), стр. 97—98.

3800. Геологические сборы [С. А. Гатуева в восточном Предкавказье]. — Освед. бюлл., 1929, № 11 (72), стр. 84.

3801. Геологический музей (ГМ). — Отчет о деятельности Академии Наук СССР за 1928 г. Сост. акад. С. Ф. Ольденбургом. I. Общий отчет. Л. 1929. Стр. 102—118.

3802. Геолого-минералогические исследования на Памире. — Освед. бюлл., 1929, № 7 (68), стр. 55—57.

3803. Геолого-топографические работы [на острове Челекене и в районе Карабугазского залива]. — Освед. бюлл., 1929, № 23 (84), стр. 184—185.

3804. Геоморфологическая поездка [в Карельскую АССР]. — Освед. бюлл., 1929, № 13 (74), стр. 103.

3805. Геофизические исследования в районе горы Алагез. — Освед. бюлл., 1929, № 3—4 (64—65), стр. 27—28.

3806. **Гладцин, И.** [Рецензия]. В. А. Обручев. Селенгинская Даурия. Орографический и геологический очерк. Л. Троицкосавск. отд. Геогр. общ. 1929. 208 стр., геол. карта, масштаб 1 : 840 000. — Прир., 1929, № 5, стлб. 476—478.

3807. **Едемский, М. Б.** Неизданные труды В. П. Амалицкого по геологическим исследованиям его в бассейне реки Северной Двины. — Тр. Геол. муз., 1929, т. V, стр. 65—74.

Представлено акад. А. П. Карпинским 11 апреля 1928 г.

3808. Задачи Академии Наук СССР в области геологических дисциплин. Л. 1929. [2], 16 стр. (Академия Наук СССР).

Сост. академиками А. Д. Архангельским, А. А. Борисяком, В. И. Вернадским, К. К. Гедройцем, И. М. Губкиным, А. П. Карпинским, Ф. Ю. Левинсон-Лессингом, В. А. Обручевым и А. Е. Ферсманом.

3809. Зангинский геологический отряд Закавказской экспедиции. — Освед. бюлл., 1929, № 21 (82), стр. 167—169.

3810. Исследования Монгольской и Танну-Тувинской народных республик. [С 1 карт.]. — Отчет о деятельности Академии Наук СССР за 1928 г. Сост. акад. С. Ф. Ольденбургом. II. Отчет о научных командировках и экспедициях. Л. 1929. Стр. 25—36.

Танну-Тувинский геологический отряд (стр. 32—34).

3811. Исследования озокеритовых месторождений на о. Челекене. — Освед. бюлл., 1929, № 18 (79), стр. 145.

3812. Исследования соляных озер [в Приртышском районе в 1928 г.]. — Освед. бюлл., 1929, № 12 (73), стр. 95—96.

3813. Исследования соляных озер [Павлодарского района в 1929 г.]. — Освед. бюлл., 1929, № 18 (79), стр. 142—143.

3814. Карадагская экспедиция [1929 г.]. — Освед. бюлл., 1929, № 20 (81), стр. 156—157.

Петрографические исследования.

3815. Колымский геоморфологический отряд Якутской экспедиции. — Освед. бюлл., 1929, № 19 (80), стр. 150—153.

3816. Комиссия по изучению естественных производительных сил СССР (КЕПС). — Отчет о деятельности Академии Наук СССР за 1928 г. Сост. акад. С. Ф. Ольденбургом. I. Общий отчет. Л. 1929. Стр. 240—266.

Отдел нерудных ископаемых, Отдел каменных строительных материалов, Сапропелевый комитет (стр. 251—256) и др.

3817. Комиссия по изучению четвертичного периода (КЧ). — Отчет о деятельности Академии Наук СССР за 1928 г. Сост. акад. С. Ф. Ольденбургом. I. Общий отчет. Л. 1929. Стр. 236—237.

3818. **Кравец, Т.** [Рецензия]. А. Ф. Иоффе. Физика кристаллов. Гос. изд-во. 1929. 192 стр. — Прир., 1929, № 5, стлб. 473—474.

3819. **Kryshtofovich, A.** Bibliography of Russian literature on the geology of the Far East and of the Pacific. 1926—1927. — Бюлл. Тихоокеанск. ком., 1929, № 1, стр. 5—49.

3820. **Личков, Б. Л.** Материалы к характеристике прикладной научной работы Академии Наук СССР. (Отделы и институты Комиссии по изучению естественных производительных сил Союза). Л. 1929. [2], 75, [1] стр. (Академия Наук СССР. Комиссия по изучению естественных производительных сил СССР. Отчеты. № 21).

Отдел физических методов исследования земной коры (стр. 10—12); Отдел каменных строительных материалов (стр. 14—19); Газовый отдел, Отдел нерудных ископаемых (стр. 23—62) и др.

3821. **[Личков, Б. Л.].** Б. Л. Совещание по вопросу о вечной мерзлоте. — Прир., 1929, № 7—8, отд. Научная хроника, стлб. 723—725.

Состоялось 26—27 апреля 1929 г. в Комиссии по изучению естественных производительных сил АН.

3822. Минералогическая поездка [В. И. Крыжановского в Юго-Осетию]. — Освед. бюлл., 1929, № 22 (83), стр. 176—177.

3823. Минералогическая поездка [А. Н. Лабунцова в северную Карелию]. — Освед. бюлл., 1929, № 20 (81), стр. 155—156.

3824. Минералогический музей (ММ). — Отчет о деятельности Академии Наук СССР за 1928 г. Сост. акад. С. Ф. Ольденбургом. I. Общий отчет. Л. 1929. Стр. 118—124.

3825. **Н. С.** Геоморфологическая комиссия при Государственном географическом обществе. — Прир., 1929, № 2, отд. Научные новости и заметки, стлб. 185—186.

См. также № 3845.

3826. Наблюдения Гыданской экспедиции над вечной мерзлотой и некоторыми поверхностными образованиями тундры. — Освед. бюлл., 1929, № 12 (73), стр. 93—95.

3827. Научная поездка [Р. Ф. Геккера на остров Челекен]. — Освед. бюлл., 1929, № 13 (74), стр. 106.

3828. **Павлов, А. П.** Эмиль Ог. Некролог. — Изв. АН, VII серия, ОФМ, 1929, № 1, стр. 1—6.

Доложено 14 декабря 1927 г.

3829. Палеонтологическая поездка [в окрестности города Трубчевска для осмотра местонахождения мамонта]. — Освед. бюлл., 1929, № 18 (79), стр. 139—140.

3830. Палеонтологические исследования [1928 г. в районе Тихих Гор]. — Освед. бюлл., 1929, № 12 (73), стр. 97.

3831. **Палибин, И.** [Рецензия]. А. Н. Криштофович. Курс палеоботаники. Пособие для высших учебных заведений. Л. Изд-во Кубуч. 1928. VII, 179 стр., 15 л. табл. — Прир., 1929, № 1, стлб. 93—94.

3832. Памирская высокогорная советско-германская экспедиция. — Освед. бюлл., 1929, № 3—4 (64—65), стр. 28—34.

Работы геолого-минералогического сектора (стр. 32).

3833. Петрографическая поездка [1928 г. в район восточного побережья Онежского залива]. — Освед. бюлл., 1929, № 13 (74), стр. 101.

3834. Петрографическая поездка [в Крым]. — Освед. бюлл., 1929, № 13 (74), стр. 103.

3835. Петрографические исследования [в районе среднего течения р. Пинеги]. — Освед. бюлл., 1929, № 10 (71), стр. 75—76.

Геологические данные.

3836. Платиновая экспедиция [Института по изучению платины в 1929 г.]. — Освед. бюлл., 1929, № 19 (80), стр. 148—149.

3837. Поисково-разведочный геологический отряд [в Хибинских тундрах]. — Освед. бюлл., 1929, № 21 (82), стр. 163—165.

3838. **Пшеницын, Н. К.** Извлечения из протоколов заседаний Института по изучению платины и других благородных металлов за 1926—1928 гг. — Изв. Инст. по изуч. платины, 1929, вып. 7, стр. 324—332.

Н. С. Курнаков и Н. И. Подкопаев «О работах Платинового института по изучению металлов платиновой группы» (стр. 328—331).

3839. Рекогносцировочная геоморфологическая поездка [по Красноводскому плато в 1929 г.]. — Освед. бюлл., 1929, № 16 (77), стр. 129—130.

3840. **Розанов, А. Н.** Алексей Петрович Павлов. [С 1 портр.]. — Прир., 1929 (1930), № 12, стлб. 1003—1008.

3841. Сапропелевая экспедиция [1927 г. в район Опытной сапропелевой станции в окрестностях Вышнего Волочка]. — Освед. бюлл., 1929, № 13 (74), стр. 101.

3842. Севанский геологический отряд Закавказской экспедиции. — Освед. бюлл., 1929, № 19 (80), стр. 153—154.

3843. Севанский гидрогеологический отряд Закавказской экспедиции. — Освед. бюлл., 1929, № 23 (84), стр. 183—184.

3844. Сейсмологический институт (СИ). — Отчет о деятельности Академии Наук СССР за 1928 г. Сост. акад. С. Ф. Ольденбургом. I. Общий отчет. Л. 1929. Стр. 59—72.

3845. **Соколов, Н. Н.** Геоморфологическая комиссия Государственного Русского географического общества. — Прир., 1929 (1930), № 12, отд. Научные новости и заметки, стлб. 1062—1065.

См. также № 3825.

3846. Список научных работ, связанных с деятельностью Минералогического музея и его Научного кружка за 1927 год. — Тр. Мин. муз., 1929, т. III, стр. 225—227.

3847. Список сообщений, доложенных в 1927 году на собраниях Научного кружка при Минералогическом музее. — Тр. Мин. муз., 1929, т. III, стр. 223—224.

3848. Тарсачайский гидрогеологический отряд Закавказской экспедиции. — Освед. бюлл., 1929, № 23 (84), стр. 183.

3849. **Ферсман, А. Е.** Экспедиционная деятельность Академии Наук СССР и ее задачи. Л. 1929. [4], 38 стр. (Академия Наук СССР. Материалы Комиссии экспедиционных исследований. Вып. 19).

См. также: А. Е. Ферсман «Экспедиции Академии Наук за 1928 год». — Прир., 1929, № 2, отд. Научная хроника, стлб. 180—183.

3850. Экспедиции и научные командировки в пределах СССР. [С 16 карт.]. — Отчет о деятельности Академии Наук СССР за 1928 г. Сост. акад. С. Ф. Ольденбургом. II. Отчет о научных командировках и экспедициях. Л. 1929. Стр. 36—339.

Шарженьгская палеонтологическая экспедиция (стр. 45—46), Озерно-болотная сапропелевая (район Вышнего Волочка, стр. 46—47), Океанографическая (Японское море, стр. 68—70), Геолого-минералогический отряд Кольской комплексной экспедиции (стр. 80—83), Северо-Западная геохронологическая экспедиция (Ленинградская область, стр. 92—94), Метеоритная (Сибирский край, стр. 116—120), Гыданская комплексная (стр. 123—131), Северо-Уральская комплексная (стр. 131—135), Платиновая (Урал, стр. 135—136), Геологический отряд (Башкирской экспедиции, стр. 155—159), Башкирская комплексная (геоморфологический отряд, стр. 169—171), Дагестанская соляная (стр. 182—184), Тургайская палеонтологическая (стр. 185—186), Казахстанская (Павлодарская соляная партия, стр. 190—192), Минералогическая (Карелия, стр. 201—202), Экспедиция по обследованию гранитов восточного побережья Онежского озера (стр. 202—204), Минералогическая экспедиция (Киргизия, стр. 214—217), Отряд по изучению термальных источников (Киргизия, стр. 217—218), Соляная экспедиция (Крым, стр. 218—220), Палеоэтнологическая (Крым, стр. 228), Чувашская (геологические отряды, стр. 235—238), Биогеохимическая (Украина, стр. 271—273), Закавказская (геологические исследования, стр. 280—288, 291—297), Среднеазиатская гравитационно-сейсмическая (стр. 317—321), Памирская высокогорная советско-германская экспедиция (Геолого-минералогический сектор, стр. 335—336).

3851. Эриванский геологический отряд Закавказской экспедиции. — Освед. бюлл., 1929, № 20 (81), стр. 158—159.

3852. **Яковлев, С. А.** Деятельность Комиссии по изучению четвертичного периода (КЧ) за 1927 и 1928 гг. — Бюлл. Ком. по изуч. четвертичн. периода, 1929, № 1, стр. 1—12.

1930

3853. **Алабышев, В. В.** Материалы по изучению участка Опытной сапропелевой станции Сапропелевого комитета КЕПС Академии Наук СССР [в районе Вышнего Волочка. С 1 рис. и 3 л. карт.]. — Тр. Геогр. отд. [КЕПС], 1930, вып. 2, стр. 175—204.

Доложено в Сапропелевом комитете 2 февраля 1929 г.

3854. **Алексеев, А. К.** Верхнесарматская фауна млекопитающих Эльдара. Ч. 1. *Achtiaria borissiakii* n. sp. [С 6 рис. и 5 л. табл.]. — Тр. Геол. муз., 1930, т. VII, стр. 167—204.

Представлено акад. Ф. Ю. Левинсон-Лессингом 29 октября 1929 г.; резюме на немецк. яз.

3855. **Алешков, А. Н.** Открытие ледников на Северном Урале. [С 2 рис.]. — Прир., 1930, № 1, отд. Научные новости и заметки, стлб. 84—85.

3856. **Альтберг, В. Я.** Кунгурская ледяная пещера. [С 3 рис.]. — Прир., 1930 (1931), № 10, отд. Научные новости и заметки, стлб. 1036—1041.

Андрусов, Н. И. См. 1916 г. № 2015, 2074 (вып. 1).

3857. **Аносов, Ф. Я.** Ванадий в некоторых осадочных породах. Отдельные вопросы по его геохимии. Л. 1930. [4], 79 стр. (Академия Наук СССР. Комиссия по изучению естественных производительных сил Союза. Материалы № 79).

3858. **Anufriev, G.** A short account of the stratigraphy and plant associations of sphagnous bogs in the environs of Leningrad. L. 1930. 23 p. with 1 fig. and 5 pl. (Second International soil science congress. Dokuchaiev institute of soil science. Leningrad organising committee of the Congress).

Прил.: «References» (стр. 22—23).

3859. **Архангельский, А. Д.** О поисках залежей фосфоритов в СССР. — Докл. АН-А, 1930, № 5, стр. 97—101.

Доложено 30 января 1930 г.; прил.: «Список цитированных сочинений» (10 назв.).

3860. **Архангельский, А. Д. и Залманзон, Э. С.** Несколько слов о диагенезе морских глинистых отложений. — Докл. АН-А, 1930, № 18, стр. 475—480.

Доложено 25 мая 1930 г.

3861. **Архангельский, А. Д. и Копченова, Е. В.** Заметка об органическом веществе, фосфоре и ванадии в отложениях Черного моря. — Изв. АН, VII серия, ОФМ, 1930, № 3, стр. 205—215.

Доложено 18 декабря 1929 г.; прил.: «Список литературы» (19 назв.).

3862. **Архангельский, А. Д. и Перкин, Д. Е.** Заметка о происхождении железных руд Липецкого района Центральной Черноземной области. — Докл. АН-А, 1930, № 24, стр. 633—638.

Доложено в Отд. матем. и естеств. наук АН 2 октября 1930 г. В связи с ссылкой от № 3356 а (вып. 1) см. № 3865.

3863. **[Белов, Н. В.].** Н. Б. Изотопы и проблема геологического времени. — Прир., 1930 (1931), № 10, отд. Научные новости и заметки, стлб. 1025—1028.

3864. **Белов, Н. В.** Новая проверка распространенности элементов земной коры. [С 2 рис.]. — Прир., 1930 (1931), № 11—12, стлб. 1067—1090.

3865. **Beliajeva, E.** Catalogue of the Geological museum. *Vertebrata. Mammalia. Rhinoceratidae. Genus Epiaceratherium* Abel. — Тр. Геол. муз., 1930, т. VI, стр. 179—193.

Представлено акад. Ф. Ю. Левинсон-Лессингом 16 января 1929 г.; см. 1928 г. № 3356 а (вып. 1).

3866. **Белянкин, Д. С.** Доменные шлаки на Кольском полуострове и на Новой Земле. [С 1 рис.]. — Докл. АН-А, 1930, № 10, стр. 245—250.

Представлено акад. Ф. Ю. Левинсон-Лессингом 2 марта 1930 г.; резюме на франц. яз.

3867. **Белянкин, Д. С.** О химическом и минералогическом составе сталактитов двух стеклоплавильных заводов. [С 4 рис.]. — Изв. АН, VII серия, ОФМ, 1930, № 3, стр. 257—265.

Представлено акад. Ф. Ю. Левинсон-Лессингом 19 декабря 1929 г.; резюме на франц. яз.

3868. **Берг, Л. С.** Песчаная пустыня Кара-кумы. — Прир., 1930, № 3, отд. Научные новости и заметки, стлб. 340—344.

3869. **Березкин, Н. И.** Минералогический очерк Якутской республики. [С 2 рис.]. — Тр. Мин. муз., 1930, т. IV, стр. 137—196.

Представлено акад. А. Е. Ферсманом 19 декабря 1929 г.; прил.: «Список цитированной литературы» (стр. 192—196).

3870. **Бонч-Осмоловский, Г. А.** Шайтан-Коба, крымская стоянка типа Абри Оди. [С 5 рис. и 8 л. табл.]. — Бюлл. Ком. по изуч. четвертичн. периода, 1930, № 2, стр. 61—82.

Резюме на франц. яз.; прил.: «Литература» (15 назв.).

3871. **Бонштедт, Э. М.** О лампрофиллите Хибинских и Ловозерских тундр. [С 8 рис. и 1 карт.]. — Тр. Мин. муз., 1930, т. IV, стр. 35—70.

Представлено акад. А. Е. Ферсманом 19 декабря 1929 г.; резюме на немецк. яз.; прил.: «Список цитированной литературы» (стр. 67—68).

3872. **Борисяк, А. А.** *Ursus spelaeus rossicus* nov. n. — Докл. АН-А, 1930, № 5, стр. 102—104.

Доложено 30 января 1930 г.

Брейтерман, А. Д. См. 1922 г. № 2396 (вып. 1).

3873. **Бруновский, Б. К.** О концентрации радиоактивности в живых организмах. — Тр. Биогеохим. лабор., 1930, т. I, стр. 75.

См. 1929 г. № 3644.

3874. **Бруновский, Б. К. и Кунашева, К. Г.** О содержании радия в некоторых растениях. — Докл. АН-А, 1930, № 20, стр. 537—538.

Представлено акад. В. И. Вернадским 25 мая 1930 г.; см. 1935 г. № 5815.

3875. **Будников, П. П.** К исследованию гипса. Л. 1930. [6], 180 стр. с 64 рис. (Академия Наук СССР. Комиссия по изучению естественных производительных сил Союза. Материалы. № 77).

То же под заглавием: Гипс и его исследование. 2-е изд., исправл. и дополн. Л. 1933. 266 стр. с 94 рис. (Академия Наук СССР. Серия научно-справочная).

3876. **Бурксер, Е. С.** Некоторые итоги физико-химического исследования рапы и грязей соляных озер Украины и Кубанской области. — Изв. Инст. физ.-хим. анализа, 1930, т. IV, вып. 2, стр. 133—162.

Доклад на Всесоюзном совещании по изучению соляных озер и отложений в апреле 1928 г. в Ленинграде; полностью напечатано в издании Украинской Академии Наук «Солонi озера на лимани Украïнi». 1928.

3877. Бюллетень региональных сейсмических станций Крыма. 1928. Л. 1930.

№ 1. Март—июнь 1928. 1930. XIV, [2] стр. с 1 карт.
№ 2. Июль—декабрь 1928. 1930. IV, [4], 19, [1] стр. с 1 карт.

3878. Бюллетень региональных сейсмических станций Крыма. 1929. Л. 1930.

№ 1. Январь—март 1929. 1930. 14, [1] стр. с 1 л. карт.
№ 2. Апрель—июнь 1929. 1930. 14, [1] стр. с 1 л. карт.
№ 3. Июль—сентябрь 1929. 1930. 12 стр.
№ 4. Октябрь—декабрь 1929. 1930. 11 стр. с 1 л. карт.

3879. Бюллетень региональных сейсмических станций Крыма. 1930. Л. 1930—1931.

№ 1. Январь—март 1930. 1930. 10, [1] стр. с 1 л. карт.
№ 2. Апрель—июнь 1930. 1931. 13, [1] стр.
№ 3—4. Июль—декабрь 1930. 1931. 13 стр.

3880. Bulletin des stations de 1-e classe du réseau séismique de l'URSS. 1928. L. 1930.

№ 1— 3. Janvier—mars 1928. 1930. 31 p.
№ 4— 6. Avril—juin 1928. 1930. 37 p.
№ 7— 9. Juillet—septembre 1928. 1930. 36 p.
№ 10—12. Octobre—décembre 1928. 1930. 30 p.

3881. Bulletin des stations de 1-e classe du réseau séismique de l'URSS. 1929. L. 1930—1931.

№ 1— 3. Janvier—mars 1929. 1930. 32 p.
№ 4— 6. Avril—juin 1929. 1930. 34 p.
№ 7— 9. Juillet—septembre 1929. 1930. 28 p.
№ 10—12. Octobre—décembre 1929. 1931. 28 p.

3882. Bulletin des stations de 1-e classe du réseau séismique de l'URSS. 1930. L. 1930—1931.

№ 1. Janvier 1930. 1930. 9 p.
№ 2. Février 1930. 1930. 11 p.
№ 3. Mars 1930. 1930. 13, [1] p.
№ 4. Avril 1930. 1930. 15 p.
№ 5. Mai 1930. 1931. 21 p.
№ 6. Juin 1930. 1931. 13 p.
№ 7. Juillet 1930. 1931. 14 p.
№ 8. Août 1930. 1931. 15 p.
№ 9. Septembre 1930. 1931. 16 p.
№ 10. Octobre 1930. 1931. 14 p.
№ 11. Novembre 1930. 1931. 10 p.
№ 12. Décembre 1930. 1931. 12 p.

3883. **[Бялыницкий-]Бируля, А. А.** Заметка о метаподиях пещерного медведя (*Ursus spelaeus* Rosenm.). [С 4 рис.]. — Докл. АН-А, 1930, № 24, стр. 655—658.

3884. **[Бялыницкий-] Бируля, А. А.** Предварительное сообщение о грызунах (*Rodentia*) из четвертичных отложений Крыма.— Докл. АН-А, 1930, № 23, стр. 617—622.

3885. **[Бялыницкий-] Бируля, А. А.** Предварительное сообщение о хищниках (*Carnivora*) из четвертичных отложений Крыма. — Докл. АН-А, 1930, № 6, стр. 139—144.

Представлено 29 января 1930 г.

3886. **Вассоевич, Н. Б.** Геологические исследования в районе Джавской группы минеральных источников (Юго-Осетия). — Докл. АН-А, 1930, № 5, стр. 112—114.

Представлено акад. Ф. Ю. Левинсон-Лессингом 30 декабря 1929 г.

3887. **Вассоевич, Н. Б. и Эберзин, А. Г.** О киммерийских представителях рода *Monodacna* Eichw. [С 1 рис. и 4 л. табл.]. — Тр. Геол. муз., 1930, т. VI, стр. 87—130.

Представлено акад. Ф. Ю. Левинсон-Лессингом 14 мая 1929 г.; резюме на франц. яз.; прил.: «Цитированная литература» (стр. 126—127).

3888. **Верещагин, Г. Ю.** К вопросу о происхождении и истории фауны и флоры Байкала. [С 4 рис.]. — Тр. Ком. по изуч. оз. Байкала, 1930, III, стр. 77—116.

Геологическая история Байкала. — Представлено акад. П. П. Сушкиным 29 февраля 1928 г.

3889. **Вернадский, В. И.** К вопросу о радиоактивности нефтяных буровых вод. — Докл. АН-А, 1930, № 15, стр. 399—401.

Доложено 4 апреля 1930 г.

3890. **Вернадский, В. И.** О концентрации радия растительными организмами. — Докл. АН-А, 1930, № 20, стр. 539—542.

Доложено 25 мая 1930 г.

3891. **Vernadskij, V. (Vernadsky, W.).** Considérations générales sur l'étude de la composition chimique de la matière vivante. — Тр. Биогеохим. лабор., 1930, т. I, стр. 5—32.

3892. **Виноградов, А. П.** Ванадий в морских организмах. I. — Докл. АН-А, 1930, № 17, стр. 465—467.

Представлено акад. В. И. Вернадским 25 мая 1930 г.

3893. **Виноградов, А. П.** Ванадий в организмах. — Прир., 1930, № 9, отд. Научные новости и заметки, стлб. 918—921.

3894. **Vinogradov, A.** Etudes sur la composition chimique du plancton. I. Analyse du plancton de l'étang Ekaterininski à Detskoïé Sélo. — Тр. Биогеохим. лабор., 1930, т. I, стр. 33—48.

См. также 1929 г. № 3648.

3895. **Виноградов, А. П. и Неуструева, М. В.** Марганец в насекомых. II. — Докл. АН-А, 1930, № 6, стр. 127—132.

Представлено акад. В. И. Вернадским 19 декабря 1928 г.; ч. I и III см. 1929 г. № 3647, 1937 г. № 7377.

3896. **Виттенбург, П. В.** Об открытии верхнетриасовой фауны на Земле Врангеля. — Докл. АН-А, 1930, № 11, стр. 271—276.

Представлено акад. Ф. Ю. Левинсон-Лессингом 10 марта 1930 г.; прил.: «Литература» (20 назв.).

3897. **Влодавец, В. И.** Геологические исследования в районе р. Умбы на Кольском полуострове в 1925 году. [С 1 карт.]. — Докл. АН-А, 1930, № 12, стр. 310—314.

Представлено акад. А. Е. Ферсманом 4 апреля 1930 г.

3898. **Vojnovskij-Krieger, C.** Zur Kenntnis des inneren Baues der Korallen *Rugosa*. (Eine Kritik der Theorie der Septalkegel). [Mit 10 Fig. und 1 Taf.]. — Изв. АН, VII серия, ОФМ, 1930, № 4, стр. 311—330.

Представлено акад. А. А. Борисяком 19 декабря 1929 г.; прил.: «Literaturverzeichnis» (14 назв.).

3899. **Воллосович, К. А.** Геологические наблюдения в тундре между нижними течениями рр. Лены и Колымы (по материалам Санга-Юряхской экспедиции 1908 г. и Ленско-Колымской экспедиции 1909 г.). Обработал для печати Р. Ф. Геккер. [С 34 рис. и разрез.]. — Ленско-Колымская экспедиция 1909 г. под начальством К. А. Воллосовича. (Тр. Ком. по изуч. Якутской АССР. Т. XV). Л. 1930. Стр. 299—356.

Резюме на англ. яз. (стр. 381—383).

3900. **Воробьев, С. Н.** Магнитные наблюдения в Кара-кумах в 1929 году. — Кара-кумы. Результаты экспедиций 1929 и 1930 гг. (Матер. КЭИ. Вып. 29. Серия туркменская). Л. 1930. Стр. 209—212.

3901. **Воробьева, О. А.** К изучению кали-натровых полевых шпатов. 1. Санидин с Monte-Somma (Везувий). 2. Микроклин

с полуострова Шамбача (Белое море). — Тр. Геол. муз., 1930, т. VII, стр. 55—62.

Представлено акад. Ф. Ю. Левинсон-Лессингом 23 апреля 1929 г.

3902. **Вульф, Е. В.** Палеолит Крыма. [С 1 л. табл.]. — Прир., 1930, № 2, отд. Научные новости и заметки, стлб. 227—230.

3903. **Выржиковский, Р. Р.** Источник тепла магмы. [С 1 рис.]. — Прир., 1930, № 2, стлб. 145—168.

3904. **Гаврусевич, Б. А.** К минералогии и геохимии пегматитов Волыни. — Тр. Мин. муз., 1930, т. IV, стр. 71—85.

Представлено акад. А. Е. Ферсманом 19 декабря 1929 г.; резюме на немецк. яз.; прил.: «Список цитируемой литературы» (стр. 83—84).

3905. **Гаврусевич, Б. А.** Новая находка палыгорскита на Украине. — Докл. АН-А, 1930, № 13, стр. 337—340.

Представлено акад. А. Е. Ферсманом 4 апреля 1930 г.; прил.: «Список литературы» (7 назв.).

3906. **Герасимов, А. П.** Глубочайшая буровая скважина. [Западный Техас]. — Прир., 1930, № 1, отд. Научные новости и заметки, стлб. 83.

3907. **Герасимов, А. П.** Недавнее извержение Везувия. — Прир., 1930, № 1, отд. Научные новости и заметки, стлб. 82—83.

См. также Nature, 1929, vol. 123, № 3111, pp. 919—920.

3908. **Герасимов, Д. А.** Об отличительных признаках пыльцы *Larix* и *Pinus cembra* в торфе. [С 3 рис.]. — Докл. АН-А, 1930, № 8, стр. 199—202.

Представлено акад.-секретарем 10 февраля 1930 г.; прил.: «Литература» (6 назв.).

3909. **Герасимов, И. П.** К истории развития долин речных систем Эмбы, Темира и Чегана. — Отчет о работах почвенно-ботанического отряда Казакстанской экспедиции Академии Наук СССР. Исследование 1926 г. Вып. IV, ч. 2. (Матер. КЭИ. Вып. 26. Серия казакстанская). Л. 1930. Стр. 211—221.

3910. **Герасимов, И. П.** Маршрутная барометрическая нивелировка от г. Темира до г. Кунграда. [С 1 л. табл.]. — Отчет о работах почвенно-ботанического отряда Казакстанской экспедиции Академии Наук СССР. Исследование 1926 г. Вып. IV, ч. 1. (Матер. КЭИ. Вып. 25. Серия казакстанская). Л. 1930. Стр. 183—187.

Характеристика форм рельефа.

3911. **Герасимов, И. П.** Почвенные зоны в области Закаспийских степей и пустынь. [С 5 рис. и 1 л. карт.]. — Отчет о работах почвенно-ботанического отряда Казакстанской экспедиции Акаде-

мии Наук СССР. Исследование 1926 г. Вып. IV, ч. 2. (Матер. КЭИ. Вып. 26. Серия казакстанская). Л. 1930. Стр. 187—210.

История развития рельефа. — Прил.: «Геоморфологическая карта». Масштаб 1 : 8 000 000.

3912. **Герасимов, И. П.** Почвенный очерк восточного Усть-Урта. [С 4 рис. и 1 л. табл.]. — Отчет о работах почвенно-ботанического отряда Казакстанской экспедиции Академии Наук СССР. Исследование 1926 г. Вып. IV, ч. 1. (Матер. КЭИ. Вып. 25. Серия казакстанская). Л. 1930. Стр. 1—143.

Геоморфология и геология Усть-Урта. — Прил.: «Главная литература об Усть-Урте» (стр. 141—143).

3913. **Гильзен, К. К. и Гинзбург, И. И.** Исследования грунта Онежского озера. [С 3 карт.]. — Тр. Мин. муз., 1930, т. IV, стр. 197—220.

1) К. К. Гильзен «Предварительный отчет об исследованиях грунта Онежского озера» (стр. 197—203); 2) И. И. Гинзбург «Химико-минералогическое исследование Онежского озера» (стр. 203—220). — Представлено акад. А. Е. Ферсманом 9 мая 1928 г.

3914. **Гинзберг, А. С.** Геолого-петрографическое описание южного побережья озера Севан. [С 20 рис., 1 л. разрез. и 1 л. карт.]. — Бассейн озера Севан (Гокча). Т. II, вып. 1. Л. 1930. Стр. 11—72.

Резюме на англ. яз.; прил.: «Геологическая карта южного побережья оз. Севан». Масштаб 1 : 150 000.

3915. **Гинзберг, А. С.** Офиолиты Альпо-Апеннин и Закавказья. — Тр. Геол. муз., 1930, т. VII, стр. 1—7.

Представлено акад. Ф. Ю. Левинсон-Лессингом 23 апреля 1929 г.

3916. **Гинзберг, А. С. и Никогосян, Х. С.** Об изменениях в аллофаноидных глинах при нагревании. [С 4 рис.]. — Тр. Мин. муз., 1930, т. IV, стр. 221—245.

Представлено акад. А. Е. Ферсманом 20 февраля 1929 г.; резюме на немецк. яз.

3917. **Гладцин, И.** Курумы. — Прир., 1930, № 4, отд. Научные новости и заметки, стлб. 436—444.

3918. **Holm, G. and Westergaard, A.** A middle Cambrian fauna from Bennett island. Л. 1930. 25 стр., 4 л. табл. (Записки Академии Наук СССР по Отделению физико-математических наук. VIII серия. Т. XXI, № 8. Научные результаты Русской полярной экспедиции 1900—1903 гг. под начальством Э. В. Толля. Отдел С: Геология и палеонтология. Вып. 8).

Представлено 30 октября 1929 г.; прил.: «Bibliography» (стр. 21—22).

3919. **Городков, Б.** Первые сведения о мамонте. — Прир., 930, № 2, отд. Научные новости и заметки, стлб. 221—223.

3920. **Григор, Г. Г.** Находка ископаемых медведей вблизи г. Краснодара. [С 1 рис.]. — Тр. Геол. муз., 1930, т. VI, стр. 31—36.

Представлено акад. Ф. Ю. Левинсон-Лессингом 16 января 1929 г.

3921. **Григорьев, А. А.** Вечная мерзлота и древнее оледенение. [С 1 карт. и 1 л. карт.]. — Вечная мерзлота. Сборн. (Матер. КЕПС. № 80). Л. 1930. Стр. 43—104.

См. также: А. А. Григорьев «О некоторых исправлениях в работе Вечная мерзлота и древнее оледенение». — Тр. Ком. по изуч. вечн. мерзл., 1932, I, стр. 113—115.

3922. **Григорьев, А. А.** Морфология северо-восточной части Вилюйского округа. Л. 1930. [6], 167 стр. с 4 рис., 17 л. табл., 1 л. карт. (Академия Наук СССР. Материалы Комиссии по изучению Якутской АССР. Вып. 31. Отчет Вилюйского отряда Якутской экспедиции Академии Наук СССР в 1926 г. под начальством А. А. Григорьева. 1).

3923. **Громов, В. И.** Палеолит в Китае. — Прир., 1930, № 5, отд. Научные новости и заметки, стлб. 558—563.

3924. **Громова, В. И.** О типе *Bison priscus* Bojanus. [С 1 рис.]. — Докл. АН-А, 1930, № 17, стр. 459—462.

Представлено и. о. непременного секретаря 13 мая 1930 г.

3925. **Громова, В. И.** Предварительное сообщение о первобытном быке или туре в СССР. [С 1 карт.]. — Докл. АН-А, 1930, № 4, стр. 85—90.

Представлено акад.-секретарем Отд. физ.-матем. наук 19 декабря 1929 г.

3926. **Громова, В. И.** Тур и древнейшая история домашнего быка в СССР. [С 4 рис. и 1 карт.]. — Прир., 1930, № 7—8, стлб. 755—770.

3927. **Гуткова, Н. Н.** Новый титано-силикат — мурманит из Ловозерских тундр. [С 1 рис.]. — Докл. АН-А, 1930, № 27, стр. 731—736.

Представлено акад. А. Е. Ферсманом 2 октября 1930 г.

3928. **Даниловский, И.** Сравнительная таблица схем отложений четвертичной системы. [С 1 л. табл.]. — Прир., 1930, № 5, отд. Научные новости и заметки, стлб. 546—547.

3929. **Добржанская, М. А.** Щелочность воды Черного моря. [С 1 рис.]. — Изв. АН, VII серия, ОФМ, 1930, № 4, стр. 351—362.

Представлено акад. В. И. Вернадским и акад. Н. В. Насоновым 19 декабря 1929 г.; резюме на англ. яз.; прил.: «Цитированная литература» (8 назв.).

3930. **Доктуровский, В. С.** О межледниковых флорах. — Бюлл. Ком. по изуч. четвертичн. периода, 1930, № 2, стр. 47—49.

3931. **Доленко, Г. И.** Краткое описание ландшафтных районов западного Усть-Урта и равнинного Мангышлака. [С 10 л. табл.]. — Отчет о работах почвенно-ботанического отряда Казакстанской экспедиции Академии Наук СССР. Исследование 1926 г. Вып. IV, ч. 2. (Матер. КЭИ. Вып. 26. Серия казакстанская). Л. 1930. Стр. 1—69.

3932. **Егоров, С. Ф.** К вопросу о происхождении рельефа Валдайской возвышенности. [С 2 рис., 6 карт. и 1 л. карт.]. — Тр. Геогр. отд. [КЕПС], 1930, вып. 2, стр. 119—141.

Прил.: «Список использованной литературы» (стр. 139—141).

3933. **Егоров, С. Ф.** и **Недригайлов, С. Н.** Некоторые наблюдения над геологией, почвами и лесным покровом острова «Русский Кузов» в Белом море. [С 15 рис. и 2 карт.]. — Тр. Геогр. отд. [КЕПС], 1930, вып. 2, стр. 143—174.

3934. **Егорова, А. А.** Некоторые данные пыльцевого анализа торфяников Карской тундры. [С 1 рис.]. — Бюлл. Ком. по изуч. четвертичн. периода, 1930, № 2, стр. 51—59.

Резюме на немецк. яз.

3935. **Едемский, М. Б.** Геологические исследования в бассейне р. Пинеги и на Пинежско-Двинском водоразделе в 1928 г. [С 6 рис., 7 л. табл. и 1 л. карт.]. — Тр. Геол. муз., 1930, т. VII, стр. 63—127.

Представлено акад. Ф. Ю. Левинсон-Лессингом 19 декабря 1929 г.; резюме на англ. яз.; прил.: 1) «Литература» (стр. 124—125); 2) «Карта геологических исследований М. Б. Едемского на Пинежско-Двинском водоразделе в 1928 г.». Масштаб 1 : 1 000 000.

3936. **Ефремов, И. А.** Остатки стегоцефалов с р. Камы. [С 3 рис. и 1 л. табл.]. — Тр. Геол. муз., 1930, т. VI, стр. 173—178.

Представлено акад. Ф. Ю. Левинсон-Лессингом 14 мая 1929 г.

3937. **Ефремов, Н. Н.** и **Веселовский, А. А.** О содержании брома в соликамских карналлитах. — Изв. Инст. физ.-хим. анализа, 1930, т. IV, вып. 2, стр. 99—112.

Доклад на Всесоюзном совещании по изучению соляных озер и отложений в апреле 1928 г. в Ленинграде.

3938. **Жирмунский, А. М.** Опыт сопоставления западно-европейских, американских и русских схем по геологии антропогеновой эры. — Прир., 1930, № 1, отд. Научные новости и заметки, стлб. 87.

3939. **Залесский, М. Д.** Новые нижне-каменноугольные растения с восточного склона Урала. [С 2 л. табл.]. — Изв. АН, VII серия, ОФМ, 1930, № 3, стр. 223—228.

Представлено акад. А. А. Борисяком 19 декабря 1929 г.

3940. **Залесский, М. Д.** О двух новых ископаемых растениях из нижне-каменноугольных отложений Донецкого бассейна.



Франц Юльевич Левинсон-Лессинг

[С 1 л. табл.]. — Изв. АН, VII серия, ОФМ, 1930, № 3, стр. 229—234.

Представлено акад. А. А. Борисяком 19 декабря 1929 г.

3941. **Залесский, М. Д.** О присутствии в Верхоянском хребте нижнепермских осадков. [С 2 л. табл.]. — Изв. АН, VII серия, ОФМ, 1930, № 3, стр. 217—222.

Представлено акад. А. А. Борисяком 19 декабря 1929 г.

3942. **Залесский, М. Д.** Об одной сигиллярии из нижнего карбона Донецкого бассейна. — Изв. АН, VII серия, ОФМ, 1930, № 7, стр. 661—663.

Представлено акад. А. А. Борисяком 25 мая 1930 г.

3943. **Залесский, М. Д.** Распространение ископаемой флоры, родственной Гондванской, в пределах северной части Евразии. [С 11 рис.]. — Изв. АН, VII серия, ОФМ, 1930, № 9, стр. 913—930.

Представлено акад. А. А. Борисяком 25 мая 1930 г.

3944. **Zalesskij (Zalessky), M.** Sur deux représentants nouveaux des paléohémiptères du permien de la Kama et du Perebore dans le bassin de la Pétchora. [Avec 2 fig. et 1 pl.]. — Изв. АН, VII серия, ОФМ, 1930, № 10, стр. 1017—1027.

Представлено акад. А. А. Борисяком 25 мая 1930 г.

3945. **Zalesskij (Zalessky), M. et Čirkova (Tchirkowa), H.** Observations sur deux végétaux nouveaux du dévonien supérieur du bassin du Donetz. [Avec 1 pl.]. — Изв. АН, VII серия, ОФМ, 1930, № 10, стр. 1009—1016.

Представлено акад. А. А. Борисяком 25 мая 1930 г.

3946. **Зверев, В. Н.** Полезные ископаемые Якутии. [С 4 рис. и 1 л. карт.]. — Полезные ископаемые и транспортная проблема Якутии. Л. 1930. Стр. 33—62.

Прил.: 1) «Литература» (стр. 60—62); 2) «Карта месторождений полезных ископаемых Якутии». Масштаб 1 : 12 600 000.

3947. **Зелинский, Н. Д.** О химической природе печорского битума. — Докл. АН-А, 1930, № 14, стр. 351—352.

Доложено 4 апреля 1930 г.

3948. **Иванов, П. Т.** Опыт химического и петрографического исследования сакской лечебной грязи по слоям. [С 4 рис.]. — Изв. Инст. физ.-хим. анализа, 1930, т. IV, вып. 2, стр. 197—206.

Доклад на Всесоюзном совещании по изучению соляных озер и отложений в апреле 1928 г. в Ленинграде.

3949. **Иванова, Е. Н., Герасимов, И. П., Неуструев, С. С.** и **Кнорринг-Неуструева, О. Э.** Почвенные и ботанико-географические

исследования в Кара-Калпакской автономной области. [С 5 л. табл. и 1 л. карт.]. — Тр. Почв. инст., 1930, вып. 3—4, стр. 1—110.

«Геология» (стр. 5—12); прил.: «Список литературы» (стр. 109—110).

3950. **Илличевский, С.** Изменения климата Восточной Европы в послеледниковое время. [С 1 карт.]. — Прир., 1930, № 6, отд. Научные новости и заметки, стлб. 666—671.

3951. **Казаков, М. П.** Гидрологический очерк южного берега озера Севан. [С 1 рис., 5 л. табл. и 2 л. карт.]. — Бассейн озера Севан (Гокча). Т. II, вып. 1. Л. 1930. Стр. 167—224.

Прил.: 1) «Карта водопроницаемости пород и гидрогеологических районов. Южный берег оз. Севан 1928 г.». Масштаб 1 : 200 000; 2) «Карта водоносности. Южный берег оз. Севан 1928 г.». Масштаб 1 : 200 000.

3952. **Каманин, Л. Г. и Слодкевич, В. С.** Находка спаниодонтовых слоев и отложений первого средиземноморского яруса в районе Никопольских марганцовых месторождений. — Докл. АН-А, 1930, № 26, стр. 715—721.

Представлено акад. А. Д. Архангельским 2 октября 1930 г.; прил.: «Список цитированной литературы» (7 назв.).

3953. **Карпинский, А. П.** О проблематическом ископаемом из палеозойских слоев Северного Урала. — Докл. АН-А, 1930, № 15, стр. 387—390.

Доложено 5 апреля 1930 г.

3954. **Карпинский, А. П.** О псевдоморфическом образовании серого чугуна по обломку дерева. — Докл. АН-А, 1930, № 15, стр. 391—392.

Доложено 5 апреля 1930 г.

3955. **Карпинский, А. П.** Об изучении проблематических объектов и явлений: исследование остатков *Helicoprion*.— Докл. АН-А, 1930, № 15, стр. 385—386.

Доложено 3 апреля 1930 г.

3956. **Климовских, А. П.** Итоги работ по заготовке и обезвоживанию глауберовой соли на южном побережье Карабугазского залива в 1926/27 г. [С 1 л. табл.]. — Карабугаз и его промышленное значение. 3-е дополн. изд. (Матер. КЕПС. № 73). Л. 1930. Стр. 169—194.

Сведения о нерудных ископаемых южного побережья Карабугазского залива. — Работа дополнена Ю. К. Давыдовым; прил.: «Литературные источники» (4 назв.).

3957. **Козловский, Д. А.** Материалы по гидрогеологии центральных Кара-кумов. [С 9 рис. и 2 л. табл.]. — Кара-кумы. Результаты экспедиций 1929 и 1930 гг. (Матер. КЭИ. Вып. 29. Серия туркменская). Л. 1930. Стр. 57—97.

Прил.: «Список использованной литературы» (19 назв.).

3958. **Колесников, В. П.** О сарматских представителях *Trochidae*. [С 2 рис. и 4 л. табл.]. — Тр. Геол. муз., 1930, т. VI, стр. 37—67.

Представлено акад. Ф. Ю. Левинсон-Лессингом 9 мая 1928 г.; прил.: «Цитированная литература» (22 назв.).

3959. **Колесников, В. П.** О сарматских представителях семейства *Trochidae (Tr. papilla — Tr. insperatus)*. [С 3 л. табл.]. — Тр. Геол. муз., 1930, т. VII, стр. 129—151.

Представлено акад. Ф. Ю. Левинсон-Лессингом 19 декабря 1929 г.; прил.: «Цитированная литература» (13 назв.).

3960. **Колосков, П. И.** К вопросу о тепловой мелиорации в областях вечной мерзлоты и глубокого зимнего промерзания почвы. — Вечная мерзлота. Сборн. (Матер. КЕПС. № 80). Л. 1930. Стр. 201—231.

3961. **Корженевский, Н. Л.** Алайская долина (орогидрография и оледенение). [С 3 рис., 7 л. табл. и 2 л. карт.]. — Памирская экспедиция 1928 г. (Тр. экспед. Вып. 3. География и геодезия). Л. 1930. Стр. 1—62.

Резюме на немецк. яз.; прил.: «Список литературы» (стр. 57—58).

3962. **Костылева, Е. Е.** Энигматит Хибинских тундр. [С 3 рис.]. — Тр. Мин. муз., 1930, т. IV, стр. 87—108.

Представлено акад. А. Е. Ферсманом 14 мая 1929 г.; резюме на немецк. яз.

3963. **Криштофович, А. Н.** Заметка о растительных отпечатках из окрестностей озера Ихэ-Тухум-нора в Монголии, собранных Почвенно-географической экспедицией 1926 года. [С 1 л. табл.]. — Предварительный отчет Почвенно-географической экспедиции в Северную Монголию в 1926 г. (Матер. Ком. по иссл. Монгольск. и Тувинск. народн. республ. и Бурят-Монгольск. АССР. Вып. 9). Л. 1930. Стр. 145—146.

3964. **Криштофович, А. Н.** Новые данные к вопросу о третичной и меловой флоре Арало-Каспийского края и ее отношении к ископаемой флоре Северной Азии. [С 1 л. табл.]. — Отчет о работах почвенно-ботанического отряда Казакстанской экспедиции Академии Наук СССР. Исследование 1926 г. Вып. IV, ч. 2. (Матер. КЭИ. Вып. 26. Серия казакстанская). Л. 1930. Стр. 233—264.

Прил.: «Цитированная литература» (стр. 262—264); см. также № 4023.

3965. **Кротов, Б. П.** О месторождениях гипса Татарской АССР. [С 3 рис.]. — Тр. Мин. муз., 1930, т. IV, стр. 11—17.

Представлено акад. А. Е. Ферсманом 14 мая 1929 г.; резюме на немецк. яз.

3966. **Кузнецов, С. С.** О гидрогеологии бассейна озера Севан. [С 15 рис., 3 л. табл. и 5 л. карт.]. — Бассейн озера Севан (Гокча). Т. III, вып. 1. Л. 1930. Стр. 1—106.

Резюме на англ. яз.; прил.: 1) «Цитированная литература» (стр. 95); 2) «Схематическая геологическая карта бассейна озера Севан». Мас-

штаб 1 : 450 000; 3) «Карта водоносных пород, родников и зарегистрированных колодцев». Масштаб 1 : 250 000; 4) «Карта районов стока и инфильтрации атмосферных осадков бассейна озера Севан». Масштаб 1 : 450 000; 5) «Схематическая геологическая карта верховьев р. Занги». Масштаб 1 : 250 000 и 1 : 50 000.

3967. **Кузнецов, С. С.** О гидрогеологических условиях южных склонов Шахдагского хребта. [С 13 рис. и 10 л. карт.]. — Бассейн озера Севан (Гокча). Т. II, вып. 1. Л. 1930. Стр. 73—166.

Резюме на англ. яз.; прил.: 1) карты «Бассейн р. Тохлуджа», «Бассейн р. Ардачай», «Бассейн р. Арданыш», «Бассейн р. Наруз-дарья», «Бассейн р. Джал», «Бассейн р. Бабаджан-дарасы», «Бассейн р. Караван-сарай», «Бассейн р. Саданахач», «Бассейн р. Сарынар». Масштаб 1 : 42 000; 2) «Геологическая карта части Шахдагского хребта и Гюнейского берега озера Севан». Масштаб 1 : 250 000.

3968. **Кузнецов, С. С.** О некоторых геоморфологических чертах побережий озера Севан. [С 1 карт., 6 рис. и 2 л. табл.]. — Изв. АН, VII серия, ОФМ, 1930, № 4, стр. 275—297.

Представлено акад. Ф. Ю. Левинсон-Лессингом 19 декабря 1929 г.

3969. **Кунин, В. Н.** Некоторые данные о современных эоловых формах в юго-восточных Кара-кумах. [С 12 рис.]. — Каракумы. Результаты экспедиций 1929 и 1930 гг. (Матер. КЭИ. Вып. 29. Серия туркменская). Л. 1930. Стр. 213—233.

3970. **Куплетский, Б. М.** К минералогии Хибинских тундр. [С 1 рис.]. — Докл. АН-А, 1930, № 13, стр. 331—336.

Представлено акад. А. Е. Ферсманом 4 апреля 1930 г.

3971. **Куплетский, Б. М.** Материалы к петрографии приполярной Сибири между р. Яной и Алазеей. [С 2 рис.]. — Изв. АН, VII серия, ОФМ, 1930, № 10, стр. 1029—1051.

Сост. по материалам К. А. Воллосовича, А. А. Бунге и Э. В. Толля; представлено акад. Ф. Ю. Левинсон-Лессингом 25 мая 1930 г.; резюме на немецк. яз.

3972. **Куплетский, Б. М.** Материалы по петрографии Новосибирских островов. [С 1 карт. и 3 л. табл.]. — Тр. Геол. муз., 1930, т. VII, стр. 9—53.

Представлено акад. Ф. Ю. Левинсон-Лессингом 23 апреля 1929 г.; резюме на немецк. яз.

3973. **Куплетский, Б. М.** О двух щелочных амфиболах с горы Урма-варака на Кольском полуострове. — Тр. Мин. муз., 1930, т. IV, стр. 1—10.

Представлено акад. А. Е. Ферсманом 20 февраля 1929 г.; резюме на немецк. яз.; прил.: «Список цитированной литературы» (13 назв.).

3974. **Курбатов, И. Д.** О соотношениях активных элементов в дисперсных массах Тюя-Муюна. — Докл. АН-А, 1930, № 17, стр. 452—458.

Представлено акад. А. Е. Ферсманом 4 апреля 1930 г.

3975. **Курбатов, И. Д.** Об условиях роста кристаллов малорастворимых веществ. — Докл. АН-А, 1930, № 16, стр. 429—435.

Представлено акад. А. Е. Ферсманом 19 декабря 1929 г.

3976. **Курбатов, И. Д.** и **Каргин, В. А.** О химическом составе и свойствах крымского кила. — Докл. АН-А, 1930, № 13, стр. 321—324.

Представлено акад. А. Е. Ферсманом 4 апреля 1930 г.

3977. **Курбатов, И. Д., Каржавина, Н. А.** и **Самойло, Н. А.** Описание метода приготовления раствора для определения иония в дисперсных массах Тюя-Муюна. — Докл. АН-А, 1930, № 4, стр. 69—74.

Представлено акад. А. Е. Ферсманом 19 декабря 1929 г.

3978. **Лабунцов, А. Н.** Геолого-минералогические исследования на Западном Памире и в провинции Бадахшан в Афганистане в 1928 г. [С 2 рис. и 1 карт.]. — Памирская экспедиция 1928 г. (Тр. экспед. Вып. 4. Минералогия). Л. 1930. Стр. 1—32.

Резюме на немецк. яз.; прил.: 1) Н. И. Березкин «Источник Гарм-Чашма» (стр. 21—24); 2) «Список литературы» (14 назв.).

3979. **Лебедев, Н. Н.** и **Неуструев, Ю. С.** Почвенно-географические исследования 1926 года в бассейне озера Ихэ-Тухум-нора. [С 3 разрез., 1 карт., 3 л. табл. и 3 л. карт.]. — Предварительный отчет Почвенно-географической экспедиции в Северную Монголию в 1926 г. (Матер. Ком. по иссл. Монгольск. и Тувинск. народн. республ. и Бурят-Монгольск. АССР. Вып. 9). Л. 1930. Стр. 75—144.

Резюме на немецк. яз.; прил.: 1) «Петрографическая карта области озера Ихэ-Тухум-нора». Сост. Ю. С. Неуструев на основании работ 1926 г. Масштаб 1 : 660 000; 2) «Карта элементарных физико-географических ландшафтов. Окрестности озера Ихэ-Тухум-нора. Окрестности монастыря Мишик-гун». Сост. Н. Н. Лебедев на основании работ 1926 г. Масштаб 1 : 200 000. В связи с ссылкой от № 2048 (вып. 1) см. № 3980.

3980. **Лебединцев, А. А.** Карабугазский залив и значение его для русской и мировой химической промышленности. — Карабугаз и его промышленное значение. 3-е дополн. изд. (Матер. КЕПС. № 73). Л. 1930. Стр. 17—22.

См. также 1916 г. № 2048 (вып. 1).

3981. **Лебедянцев, А. Н.** Определение геохимических постоянных для некоторых сельскохозяйственных растений северной половины центральной части черноземной полосы. — Тр. Биогеохим. лабор., 1930, т. I, стр. 49—59.

См. также 1929 г. № 3641.

3982. **Loewinson-Lessing, F.** Contribution to the petrography of Kamchatka. — Докл. АН-А, 1930, № 1, стр. 1—6.

3983. **Loewinson-Lessing, F.** Nouvelles recherches expérimentales sur l'aimantation permanente des roches soumises au chauffage. — Докл. АН-А, 1930, № 10, стр. 239—244.

Представлено 30 января 1930 г.

3984. **Loewinson-Lessing, F.** On the delimitation of liparites and dacites. [With 1 fig.]. — Докл. АН-А, 1930, № 8, стр. 179—184.

Представлено 19 декабря 1929 г.

3985. **Левинсон-Лессинг, Ф. Ю., Миткевич, В. Ф. и Турцев, А. А.** К вопросу о применении намагничивания к опробованию бурых железняков. — Докл. АН-А, 1930, № 20, стр. 531—536.

Доложено 24 июня 1930 г.; резюме на франц. яз.

3986. **Леммлейн, Г. Г.** Коррозия и регенерация кварцевых вкрапленников в кварц-порфирах. [С 3 рис.]. — Докл. АН-А, 1930, № 13, стр. 341—344.

Представлено акад. А. Е. Ферсманом 14 апреля 1930 г.

3987. **Леммлейн, Г. Г.** О закономерных срастаниях порфировых вкрапленников кварца из Самшвильдо. [С 2 рис.]. — Докл. АН-А, 1930, № 26, стр. 709—714.

Представлено акад. А. Е. Ферсманом 2 октября 1930 г.

3988. **Линд, А. Э.** Пещеры в долине р. Юрезани. — Прир., 1930, № 2, отд. Научные новости и заметки, стлб. 223—224.

3989. **Licharev (Licharew), B.** On two new representatives of the family *Productidae* from the Lower Permian of North Caucasus. [With 6 fig.]. — Докл. АН-А, 1930, № 16, стр. 436—440.

Представлено акад. А. А. Борисяком 3 мая 1930 г.; прил.: «Cited literature» (6 назв.).

3990. **Личков, Б. Л.** Геоморфологические наблюдения на южной окраине Полесья. [С 1 карт. и 1 л. карт.]. — Тр. Геогр. отд. [КЕПС], 1930, вып. 2, стр. 81—118.

3991. **Личков, Б. Л.** Древние оледенения и великие аллювиальные равнины. [С 4 карт.]. — Прир., 1930 (1931), № 10, стлб. 979—1004.

Прил.: «Литература» (стлб. 1003—1004).

3992. **Личков, Б. Л.** Загадка Кара-кумов. — Кара-кумы. Результаты экспедиций 1929 и 1930 гг. (Матер. КЭИ. Вып. 29. Серия туркменская). Л. 1930. Стр. 1—33.

3993. **Личков, Б. Л.** О механизме горизонтальных движений земной коры. [С 7 рис.]. — Прир., 1930, № 1, стлб. 57—78.

Прил.: «Литература» (35 назв.).

3994. **Личков, Б. Л.** О так называемых ископаемых пустынях четвертичного времени в Европе. [С 2 карт.]. — Тр. Геогр. отд. [КЕПС], 1930, вып. 2, стр. 49—79.

3995. **Личков, Б. Л.** Подземные воды района Украинского кристаллического массива. Л. 1930. [2], IV, 53 стр. с 3 разрез. и 4 карт., 1 л. карт. (Академия Наук СССР. Комиссия по изучению естественных производительных сил Союза. Материалы. № 78. Подземные воды Европейской части СССР. Под ред. В. И. Лучицкого и Б. Л. Личкова. Вып. 2).

Представлено 27 мая 1929 г.; прил.: «Карта Украинского кристаллического массива». Сост. Б. Л. Личков. Масштаб 1 : 2 500 000.

3996. **Лопатин, Г. В.** Рельеф Кара-кумов по нивелировке от Ашхабада до Серных бугров. [С 1 карт. и 1 л. табл.]. — Кара-кумы. Результаты экспедиций 1929 и 1930 гг. (Матер. КЭИ. Вып. 29. Серия туркменская). Л. 1930. Стр. 36—56.

Прил.: «Использованная литература» (стр. 55—56).

3997. **Макеев, П. С.** Колодцы в северо-восточных Кара-кумах. [С 6 рис.]. — Кара-кумы. Результаты экспедиций 1928 и 1929 гг. (Матер. КЭИ. Вып. 20. Серия туркменская). Л. 1930. Стр. 205—233.

3998. **Максимов, А.** Древние материковые дюны в Зап. Сибири. [С 1 рис.]. — Прир., 1930, № 7—8, отд. Научные новости и заметки, стлб. 792—794.

3999. **Малышева, В. С.** Главконит и главконитовые породы Европейской части СССР. С дополн. Р. Р. Выржиковского, Е. Е. Костылевой, Л. В. Попова. Л. 1930. 100 стр. с 4 рис. (Академия Наук СССР. Комиссия по изучению естественных производительных сил Союза. Материалы № 81).

Прил.: 1) «Литература» (40 назв.); 2) «Приложения из архивных материалов»: Н. И. Плотников «Опыты с главконитовой глиной» (стр. 49—57), Н. В. Алейников «Докладная записка об организации производства главконитовой краски» (стр. 58—85), П. А. Земятченский «Исследование разных фракций главконитового глинистого песка из окрестностей Копорья Ленинградской области в отношении адсорбционной способности и других свойств» (стр. 86—96), И. С. Лилеев «Действие растворов соды различных концентраций и дестиллированной воды на осаждение главконитовой глины» (стр. 97—98), Н. С. Воронков «О применении главконитовой зеленой краски в довоенное время» (стр. 99—100).

4000. **Markov, K.** and **Krasnov, I.** A geochronological study of varve sediments in the North-Western region of the USSR. [With 11 fig., 3 pl. and 2 maps]. — Бюлл. Ком. по изуч. четвертичн. периода, 1930, № 2, стр. 27—46.

См. также 1929 г. № 3723.

4001. **Мартынов, А. В.** О находках палеозойских жуков и их значении. [С 3 рис.]. — Прир., 1930, № 3, отд. Научные новости и заметки, стлб. 332—335.

Из доклада в Энтомологическом обществе 27 января 1930 г.

4002. **Martynov, A.** New Permian insects from Tikhie Gory, Kazan province. I. *Palaeoptera.* [With 6 fig.]. — Тр. Геол. муз., 1930, т. VI, стр. 69—86.

Прил.: «References» (16 назв.); продолжение работы см. 1931 г. № 4212.

4003. **Martynov, A.** Permian fossil insects from Tikhie Gory. Order *Miomoptera.* [With 27 fig.]. — Изв. АН, VII серия, ОФМ, 1930, № 9, стр. 951—975; № 10, стр. 1115—1134.

Представлено акад. А. А. Борисяком 25 мая 1930 г.

4004. **Миропольский, Л. М.** Пиритовые конкреции в юрских отложениях Чувашской АССР. [С 1 карт.]. — Тр. Мин. муз., 1930, т. IV, стр. 19—33.

Представлено акад. А. Е. Ферсманом 14 мая 1929 г.; резюме на немецк. яз.; прил.: «Список цитированной литературы» (стр. 31—32).

4005. **Мирчинк, Г. Ф.** Новые данные о межледниковой флоре. — Прир., 1930, № 7—8, отд. Научные новости и заметки, стлб. 796—797.

4006. **Mircink, G.** On the determination of the southern boundary of the glacier of the würmian time. [With 1 map]. — Бюлл. Ком. по изуч. четвертичн. периода, 1930, № 2, стр. 5—10.

Прил.: «Literature» (13 назв.).

4007. **Mikhailovskaia, O.** On the soils of Japan. [With 1 pl. and 1 map]. — Contributions to the knowledge of the soils of Asia. 1. L. 1930. Pp. 9—30.

Глава: «Geology and orography» (стр. 14—16); прил.: «References» (22 назв.).

4008. **Морачевский, Ю. В.** О химическом составе соликамских соляных отложений. [С 2 рис.]. — Изв. Инст. физ.-хим. анализа, 1930, т. IV, вып. 2, стр. 113—132.

Доклад на Всесоюзном совещании по изучению соляных озер и отложений в апреле 1928 г. в Ленинграде.

4009. **Моцок, Д. К.** Связь и вывод возможных симметрических операций. [С 4 рис.]. — Тр. Мин. муз., 1930, т. IV, стр. 123—136.

Представлено акад. В. И. Вернадским 14 мая 1929 г.; резюме на немецк. яз.

4010. **Mysovskij (Myssowsky), L.** und **Eichelberger, R.** Strahlen des Rubidiums in der Wilsonschen Nebelkammer. [Mit 3 Fig.]. — Докл. АН-А, 1930, № 24, стр. 652—654.

Представлено акад. В. И. Вернадским 30 января 1930 г.

4011. **Натансон, С. Г.** Пересечение Центральных Кара-кумов весной 1929 года. — Кара-кумы. Результаты экспедиций 1928 и 1929 гг. (Матер. КЭИ. Вып. 20. Серия туркменская). Л. 1930. Стр. 141—171.

Магнитные наблюдения (стр. 166—167).

4012. **Немова, З. Н.** Минералогическое исследование некоторых почв с Ахманганского плато в Армении. — Изв. АН, VII серия, ОФМ, 1930, № 2, стр. 157—175.

Представлено акад. Ф. Ю. Левинсон-Лессингом 29 октября 1929 г.; предисловие акад. Ф. Ю. Левинсон-Лессинга.

4013. **Никитин, П. А.** Находка ископаемых макроспор в Центрально-Черноземной области. — Прир., 1930, № 1, отд. Научные новости и заметки, стлб. 92—93.

4014. **Николаев, В. И.** и **Косман, С. К.** О борной кислоте Чокракского соляного озера. — Докл. АН-А, 1930, № 18, стр. 485—488.

Представлено акад. Н. С. Курнаковым 25 мая 1930 г.

4015. **Николаевский, А. П.** Материалы к познанию физико-химических свойств Баскунчакского соляного озера. [С 2 рис., 1 карт. и 1 л. табл.]. — Изв. Инст. физ.-хим. анализа, 1930, т. IV, вып. 2, стр. 217—276.

Доклад на Всесоюзном совещании по изучению соляных озер и отложений в апреле 1928 г. в Ленинграде.

4016. **Обручев, В. А.** Золотоносные районы Якутии. [С 1 л. карт.]. — Полезные ископаемые и транспортная проблема Якутии. Л. 1930. Стр. 1—32.

Прил.: 1) «Литература» (4 назв.); 2) «Карта золотоносных районов Якутии». Масштаб 1 : 12 600 000.

4017. **Обручев, В. А.** К происхождению мелкосопочника и озер Киргизской степи. — Прир., 1930, № 1, отд. Научные новости и заметки, стлб. 85—87.

См. также 1929 г. № 3687.

4018. **Обручев, В. А.** Оледенение Северной Азии. [С 1 карт.]. — Прир., 1930, № 5, стлб. 459—472.

4019. **Обручев, С. В.** Геоморфологическое исследование р. Колымы в 1929 г. [С 1 л. карт.]. — Изв. АН, VII серия, ОФМ, 1930, № 6, стр. 559—584.

Представлено акад. В. Л. Комаровым 3 апреля 1930 г.; прил.: «Схематическая [геоморфологическая] карта р. Колымы и ее левых притоков в области хребта Черского». Сост. К. А. Салищев. Масштаб 1 : 3 500 000.

4020. **Орлов, Ю. А.** Раскопки фауны гиппариона на Иртыше. (Работы Казакстанской палеонтологической экспедиции). — Прир., 1930, № 1, стлб. 47—58.

См. также 1936 г. № 6894.

4021. **Orlov, J.** Neue Funde fossiler Säugetiere in Sibirien. [Mit 1 Karte]. — Тр. Геол. муз., 1930, т. VII, стр. 159—166.

Представлено акад. А. А. Борисяком 14 мая 1929 г.; прил.: «Literaturverzeichnis» (стр. 165—166).

4022. **Осборн, Г.** Открытие третичного человека. [С 2 рис.]. — Прир., 1930, № 7—8, стлб. 699—716.

Перевод Ю. А. Орлова статьи Осборна «The discovery of tertiary man». — Science, 1930, vol. LXXI, № 1827.

4023. **Палибин, И.** Палеоботаническая история сибирской флоры. — Прир., 1930 (1931), № 11—12, отд. Научные новости и заметки, стлб. 1166—1168.

См. № 3964.

4024. **Пальгов, Н. Н.** Каталог полезных ископаемых Джетысу (Семиречья). — Материалы по геологии и геохимии Тянь-шаня. Ч. 1. (Матер. КЭИ. Вып. 30. Серия киргизская). Л. 1930. Стр. 177—217.

Прил.: «Библиографический указатель» (стр. 180—181).

4025. **Петров, А.** Первые образцы уральской нефти. — Прир., 1930, № 1, отд. Научные новости и заметки, стлб. 80—82.

4026. **Петров, В. Г.** Наледи на Амурско-Якутской магистрали. С альбомом планов наледей. Л. 1930. 177 стр. с 46 рис. и 3 карт., 3 л. табл. (Академия Наук СССР).

Альбом планов наледей на Амурско-Якутской магистрали в зиму 1927—1928 года. Л. 1930. [2] стр., 36 л. табл.

Предисловие и «Некоторые пояснения к альбому планов» М. Сумгина.

4027. **Петровский, А. А.** Электрометрические способы определения глубины залегания вечной мерзлоты. (Доклад по вопросу о вечной мерзлоте на Совещании при Всесоюзной Академии Наук 27 апреля 1929 г.). [С 4 рис.]. — Вечная мерзлота. Сборн. (Матер. КЕПС. № 80). Л. 1930. Стр. 177—184.

4028. **Подкопаев, Н. И.** Из отчета по поездке на Карабугаз в 1909 г. [С 5 л. табл. и 1 л. карт.]. — Карабугаз и его промышленное значение. 3-е дополн. изд. (Матер. КЕПС. № 73). Л. 1930. Стр. 89—106.

См. также 1916 г. № 2056 (вып. 1).

4029. **Подкопаев, Н. И.** Карабугаз с 1909 по 1928 год. [С 4 рис.]. — Изв. Инст. физ.-хим. анализа, 1930, т. IV, вып. 2, стр. 5—12.

Доклад на Всесоюзном совещании по изучению соляных озер и отложений в апреле 1928 г. в Ленинграде.

4030. **Подкопаев, Н. И.** Научная экспедиция 1921—1926 гг. [С 10 л. табл. и 2 л. карт.]. — Карабугаз и его промышленное значение. 3-е дополн. изд. (Матер. КЕПС. № 73). Л. 1930. Стр. 107—138.

4031. **Покровский, Н. А.** Северные сульфатные промыслы Карабугаза. [С 1 рис. и 1 л. табл.]. — Карабугаз и его промышленное значение. 3-е дополн. изд. (Матер. КЕПС. № 73). Л. 1930. Стр. 195—216.

4032. **Прокопенко, Н. М.** Кара-Чекинское месторождение плотного каолина (колыбташа) в Джунгарском Алатау. — Докл. АН-А, 1930, № 20, стр. 543—548.

Представлено акад. А. Е. Ферсманом 25 мая 1930 г.

4033. **Прокопенко, Н. М.** Термальные источники среднего и восточного Тянь-шаня. [С 8 рис. и 1 л. карт.]. — Материалы по геологии и геохимии Тянь-шаня. Ч. 1. (Матер. КЭИ. Вып. 30. Серия киргизская). Л. 1930. Стр. 3—108.

Прил.: 1) «Сводка литературы по термам района» (стр. 100—108); 2) «Карта термальных источников среднего и восточного Тянь-шаня». Сост. Н. М. Прокопенко. Масштаб 1 : 3 000 000.

4034. **Пуаре, И. В.** Минералогический состав некоторых образцов соликамских солей. — Изв. Инст. физ.-хим. анализа, 1930, т. IV, вып. 2, стр. 85—98.

Доклад на Всесоюзном совещании по изучению соляных озер и отложений в апреле 1928 г. в Ленинграде.

4035. **Пузанов, И. И.** К вопросу о давности заселения Америки. — Прир., 1930 (1931), № 11—12, стлб. 1127—1136.

О времени оледенения Европы и Америки.

4036. **Райко, Н. В.** О возможности наблюдения фазы A. Mohorovicic'a при кавказских землетрясениях. Л. 1930. 10 стр., 2 л. табл. (Академия Наук СССР. Труды Сейсмологического института. № 12).

Представлено 9 марта 1927 г.; резюме на англ. яз.; прил.: «Цитированная литература» (10 назв.).

4037. **Райко, Н. В.** Эпицентральная зона Крымских землетрясений. Л. 1930. 13 стр. с 5 рис., 1 л. карт. (Академия Наук СССР. Труды Сейсмологического института. № 3).

Результаты наблюдений сейсмических станций Крымской региональной сети; представлено 31 января 1930 г.; резюме на франц. яз.

4038. **Рейнеке, В. И.** Соляные месторождения Узун-Су. [С 2 рис. и 1 карт.]. — Изв. Инст. физ.-хим. анализа, 1930, т. IV, вып. 2, стр. 29—40.

Доклад на Всесоюзном совещании по изучению соляных озер и отложений в апреле 1928 г. в Ленинграде.

4039. **Ронкин, Б. Л.** Карабугаз и его промышленное использование. [С 3 рис.]. — Изв. Инст. физ.-хим. анализа, 1930, т. IV, вып. 2, стр. 13—27.

Доклад на Всесоюзном совещании по изучению соляных озер и отложений в апреле 1928 г. в Ленинграде.

4040. **Ронкин, Б. Л.** Содовые озера Западной Сибири. [С 2 рис. и 1 карт.]. — Прир., 1930, № 4, отд. Научные новости и заметки, стлб. 449—452.

4041. **Ронкин, Б. Л.** Экспедиция на Карабугаз в 1927 г. [С 1 рис., 7 л. табл. и 3 л. карт.]. — Карабугаз и его промышленное значение. 3-е дополн. изд. (Матер. КЕПС. № 73). Л. 1930. Стр. 139—168.

4042. **Савостьянова, М.** Электронные волны в их применении к кристаллографическому анализу. — Прир., 1930, № 1, отд. Научные новости и заметки, стлб. 79—80.

4043. **Сауков, А. А.** Месторождения сурьмы и молибдена в районе Новотроицка на Унде в Забайкалье. [С 1 карт.]. — Докл. АН-А, 1930, № 13 стр. 345—349.

Представлено акад. А. Е. Ферсманом 4 апреля 1930 г.

4044. **Сауков, А. А.** Нерчинское месторождение киновари. [С 1 рис.]. — Докл. АН-А, 1930, № 12, стр. 315—320.

Представлено акад. А. Е. Ферсманом 4 апреля 1930 г.

4045. **Свердруп, Г. У.** Геофизические исследования экспедиции на «Мод». [С 5 рис. и 1 карт.]. — Свердруп, Г. У. Плавание на судне «Мод» в водах морей Лаптевых и Восточно-Сибирского. (Матер. Ком. по изуч. Якутской АССР. Вып. 30). Л. 1930. Стр. 413—424.

4046. **Свердруп, Г. У.** Некоторые данные к изучению моря Лаптевых и Восточно-Сибирского моря. [С 1 разрез. и 6 карт.]. — Свердруп, Г. У. Плавание на судне «Мод» в водах морей Лаптевых и Восточно-Сибирского. (Матер. Ком. по изуч. Якутской АССР. Вып. 30). Л. 1930. Стр. 347—366.

Движение береговых линий, рельеф дна.

4047. **Скворцов, Е. Ф.** В прибрежных тундрах Якутии. (Дневник астронома Ленско-Колымской экспедиции 1909 г.). [С 90 рис.]. — Ленско-Колымская экспедиция 1909 г. под начальством К. А. Воллосовича. (Тр. Ком. по изуч. Якутской АССР. Т. XV). Л. 1930. Стр. 1—244.

Геологические наблюдения. — Резюме на англ. яз. (стр. 364—376).

4048. **Скворцов, Е. Ф.** Магнитные определения во время Ленско-Колымской экспедиции 1909 г. — Ленско-Колымская экспедиция 1909 г. под начальством К. А. Воллосовича. (Тр. Ком. по изуч. Якутской АССР. Т. XV). Л. 1930. Стр. 285—287.

Резюме на англ. яз. (стр. 379).

4049. **Слодкевич, В. С.** К остеологии передней конечности *Elasmotherium caucasicum* Borissiak. [С 2 л. табл.]. — Тр. Геол. муз., 1930, т. VI, стр. 9—30.

Представлено акад. Ф. Ю. Левинсон-Лессингом 6 марта 1929 г.; резюме на немецк. яз.

4050. **Соболев, Д. Н.** О стратиграфии четвертичных отложений Украины. [С 1 л. карт.]. — Бюлл. Ком. по изуч. четвертичн. периода, 1930, № 2, стр. 11—25.

Резюме на немецк. яз.; прил.: 1) «Литература» (стр. 21, 23); 2) карта «Die Grenzen der Rissvereisung und der Rückzugstadien der Würmvereisung der Nordpolnischen Tiefebene und des westlichen Teiles des Russischen Flachlandes. Nach Sobolev (1919) 1925 schematisiert und berichtigt» (масштаб не указан); «Corrigenda» см. Бюлл. Ком. по изуч. четвертичн. периода, 1931, № 3, стр. 121—122.

4051. **Соколов, Н. Н.** О рельефе Костромского Поволжья. [С 1 рис. и 1 карт.]. — Тр. Почв. инст., 1930, вып. 3—4, стр. 285—294.

Прил.: «Цитированная литература» (стр. 293—294).

4052. **Соловьев, М. М.** Сапропели. — Прир., 1930, № 9, стлб. 889—904.

4053. **Соседко, А. Ф.** Экскурсии по Заунгузскому плато. [С 1 разрез., 1 карт. и 1 л. разрез.]. — Кара-кумы. Результаты экспедиций 1929 и 1930 гг. (Матер. КЭИ. Вып. 29. Серия туркменская). Л. 1930. Стр. 113—132.

4054. **Сочава, В. Б.** О пятнистых тундрах Анадырского края. [С 7 рис.]. — Тр. Полярн. ком., 1930, вып. 2, стр. 51—68.

4055. **Стефанов, П. Н.** К вопросу о минералогическом составе ленточных глин. [С 1 рис.]. — Тр. Почв. инст., 1930, вып. 3—4, стр. 295—323.

Резюме на немецк. яз.

4056. **Страхов, Н. М.** Последние страницы геологической истории Черного моря. (По материалам экспедиций 1925—1930 гг.). — Прир., 1930 (1931), № 11—12, стлб. 1089—1108.

Прил.: «Литература» (6 назв.); см. также: Е. Скворцов «Письмо в редакцию». — Прир., 1931, № 5, стлб. 522—523.

4057. **Сумгин, М. И.** Современное положение исследования вечной мерзлоты в СССР и желательная постановка этих исследований в ближайшем будущем. [С 10 рис. и 1 карт.]. — Вечная мерзлота. Сборн. (Матер. КЕПС. № 80). Л. 1930. Стр. 1—41.

4058. **Тагеева, Н. В.** Геолого-минералогический очерк района Биш-Таш в Таласском Алатау. [С 6 рис. и 1 карт.]. — Материалы

по геологии и геохимии Тянь-шаня. Ч. 1. (Матер. КЭИ. Вып. 30. Серия киргизская). Л. 1930. Стр. 109—165.

Прил.: «Литература» (стр. 164—165).

4059. **Тагеева, Н. В.** Материалы по минералогии северо-западной части Нарынского кантона Киргизской АССР. (По коллекции К. И. Аргентова). [С 1 л. карт.]. — Материалы по геологии и геохимии Тянь-шаня. Ч. 1. (Матер. КЭИ. Вып. 30. Серия киргизская). Л. 1930. Стр. 167—175.

Прил.: «Карта северо-западной части Нарынского кантона Киргизской АССР с обозначением месторождений полезных ископаемых». Масштаб 1 : 800 000.

4060. **Толмачев, А. И.** О климатах прошлого. [С 4 рис.]. — Прир., 1930, № 4, стр. 401—422.

См. также: G. C. Simpson «Past climates». — Nature, 1929, t. 124, 28 Dec.

4061. **Толмачев, А. И.** Предварительный отчет о работах Таймырской экспедиции Академии Наук СССР в 1928 году. [С 1 л. карт.]. — Тр. Полярн. ком., 1930, вып. 1, стр. 3—28.

Материалы по четвертичной геологии и геоморфологии восточного Таймыра.

4062. **Тугаринов, А.** Находка яиц ископаемого страуса в Забайкалье. [С 1 карт.]. — Прир., 1930, № 7—8, отд. Научные новости и заметки, стлб. 797—799.

См. также № 4063.

4063. **Tugarinov, A.** Ein fossiler Strauss in Transbaikalien. [Mit 1 Fig.]. — Докл. АН-А, 1930, № 23, стр. 611—614.

Предварительное сообщение; представлено акад.-секретарем Отд. физ.-матем. наук 25 мая 1930 г.; см. также № 4062.

4064. Тульские и Каширские железные заводы. Л. 1930. XXXIV, 503 стр., 1 л. карт. (Академия Наук СССР. Труды Археографической комиссии. Материалы по истории экономического развития России. Крепостная мануфактура в России. Ч. 1).

Материалы по истории добычи железных руд в XVII в. — Прил.: «Библиография» (стр. 466—475).

4065. **Турутанова-Кетова, А. И.** Юрская флора хребта Каратау. [С 6 л. табл.]. — Тр. Геол. муз., 1930, т. VI, стр. 131—172.

Представлено акад. Ф. Ю. Левинсон-Лессингом 14 мая 1929 г.; резюме на англ. яз.; прил.: «Цитированная литература» (стр. 165—169).

4066. **Уразов, Г. Г.** Порядок отложения солей калиевого Соликамского месторождения с точки зрения исследования путей кристаллизации четверной системы: $KCl—NaCl—MgCl_2—H_2O$. [С 12 рис.]. — Изв. Инст. физ.-хим. анализа, 1930, т. IV, вып. 2, стр. 41—83.

Доклад на Всесоюзном совещании по изучению соляных озер и отложений в апреле 1928 г. в Ленинграде.

4067. **Урванцев, Н. Н.** Четвертичное оледенение Таймырского края. [С 1 карт.]. — Прир., 1930, № 4, стлб. 421—434.

4068. **Федорович, Б. А.** К геологии западных Кара-кумов. (Предварительный отчет по Западной каракумской экспедиции Академии Наук). [С 7 рис. и 1 карт.]. — Кара-кумы. Результаты экспедиций 1929 и 1930 гг. (Матер. КЭИ. Вып. 29. Серия туркменская). Л. 1930. Стр. 133—156.

Прил.: «Использованная литература» (15 назв.).

4069. **Федорович, Б. А.** Материалы по морфологии Кара-кумов. [С 6 рис.]. — Кара-кумы. Результаты экспедиций 1928 и 1929 гг. (Матер. КЭИ. Вып. 20. Серия туркменская). Л. 1930. Стр. 257—297.

4070. **Ферсман, А. Е.** Аэрометоды в изучении геологических и геоморфологических проблем. — Прир., 1930, № 3, отд. Научные новости и заметки, стлб. 323—325.

Прил.: «Специальная литература» (7 назв.).

4071. **Ферсман, А. Е.** Законы эволюции в химии земной коры. [С 4 рис.]. — Прир., 1930, № 3, стлб. 267—288.

Прил.: «Главнейшая литература» (8 назв.).

4072. **Ферсман, А. Е.** Из поездки в Туркмению. [С 3 рис.]. — Прир., 1930, № 2, стлб. 193—200.

Геологические и геохимические данные.

Ферсман, А. Е. См. 1929 г. № 3773.

4074. **Фредерикс, Г. Н.** Палеозой Урала. — Докл. АН-А, 1930, № 13, стр. 325—330.

Представлено акад. А. Д. Архангельским 4 апреля 1930 г.; доклад в геологическом кружке при Геологическом музее АН 25 марта 1930 г.

4075. **Хабаков, А. В.** Новое о природе конодонтов. — Прир., 1930, № 2, отд. Научные новости и заметки, стлб. 219—221.

4076. **Хахлов, В. А.** Новые данные о возрасте сибирских траппов. — Прир., 1930 (1931), № 11—12, отд. Научные новости и заметки, стлб. 1164—1166.

4077. **Хлопин, В. Г.** Природные газы, их изучение и использование. — Прир., 1930, № 5, стлб. 477—492.

4078. **Хлопин, В. Г. и Никитин, Б. А.** К вопросу о содержании радия в нефтяных водах Грозненского района. — Докл. АН-А, 1930, № 15, стр. 393—398.

Представлено акад. В. И. Вернадским 4 апреля 1930 г. В связи с ссылкой от № 2686 (вып. 1) см. № 4079.

4079. **Хлопин, В. Г. и Ратнер, А. П.** О распределении растворенного вещества между твердой кристаллической и жидкой фазой. 6. — Докл. АН-А, 1930, № 27, стр. 723—730.

Представлено акад. В. И. Вернадским 2 октября 1930 г.; части 1—5 см. 1924 г. № 2686 (вып. 1); Ztschr. f. anorg. u. allg. Chem., 1925, 143, 97; 1927, 165, 311; 1928, 172, 310; Ztschr. f. phys. Chem., A, 1929, 145, 57; 1929, 145, 67; часть 7 см. 1932 г. № 4659.

4080. **Cholodovskij (Kholodovsky), E.** Sur le calcul de la multiplication des êtres organiques. — Тр. Биогеохим. лабор., 1930, т. I, стр. 61—73.

4081. **Хоменко, И. П.** Фауна песчаников Джаргалантской свиты, собранная Почвенно-географической экспедицией 1926 года. [С 1 л. табл.]. — Предварительный отчет Почвенно-географической экспедиции в Северную Монголию в 1926 г. (Матер. Ком. по иссл. Монгольск. и Тувинск. народн. республ. и Бурят-Монгольск. АССР. Вып. 9). Л. 1930. Стр. 147—149.

4082. **Цшохер, В. О.** Исследование условий равновесия земляных масс под действием сейсмических сил. Л. 1930. 11 стр. с 2 рис. (Академия Наук СССР. Труды Сейсмологического института. № 5).

Представлено 29 октября 1929 г.; резюме на франц. яз.

4083. **Цытович, Н. А.** Вечная мерзлота, как основание для сооружений. [С 6 рис.]. — Вечная мерзлота. Сборн. (Матер. КЕПС. № 80). Л. 1930. Стр. 185—200.

4084. **Чигирин, Н. И.** Фосфор в воде Черного моря. [С 2 рис.]. — Тр. Севаст. биол. ст., 1930, т. II, стр. 143—163.

Представлено акад. В. И. Вернадским и акад. Н. В. Насоновым 19 декабря 1929 г.; резюме на англ. яз.; прил.: «Литература» (стр. 159—160).

4085. **Чигирин, Н. И. и Данильченко, П. Т.** Азот и его соединения в Черном море. — Тр. Севаст. биол. ст., 1930, т. II, стр. 1—15.

Представлено акад. Н. В. Насоновым и акад. Н. С. Курнаковым 18 января 1928 г.; резюме на франц. яз.; прил.: «Литература» (стр. 13—14).

Шпиндлер, И. Б. См. 1916 г. № 2074 (вып. 1).

4086. **Штылько, Б. А.** Остатки ископаемых щук из Западной Сибири. [С 3 рис.]. — Тр. Геол. муз., 1930, т. VII, стр. 153—157.

Представлено акад. Ф. Ю. Левинсон-Лессингом 10 апреля 1929 г.

4087. **Шубников, А. В.** Простейший способ определения электрических осей в гальке кварца. [С 2 рис.]. — Прир., 1930, № 2, отд. Научные новости и заметки, стлб. 204—206.

4088. **Щербаков, Д. И.** Автопробег через Центральные Каракумы. [С 5 рис.]. — Кара-кумы. Результаты экспедиций 1928 и 1929 гг. (Матер. КЭИ. Вып. 20. Серия туркменская). Л. 1930. Стр. 1—22.

Характеристика ландшафта, геологические данные.

4089. **Щербаков, Д. И.** Задачи Каракумского геоморфологического отряда. — Кара-кумы. Результаты экспедиций 1928 и 1929 гг. (Матер. КЭИ. Вып. 20. Серия туркменская). Л. 1930. Стр. 251—256.

4090. **Щербаков, Д. И.** Организация исследовательских работ в Центральных Кара-кумах. — Кара-кумы. Результаты экспедиций 1928 и 1929 гг. (Матер. КЭИ. Вып. 20. Серия туркменская). Л. 1930. Стр. 89—99.

4091. **Щукарев, С. А., Косман, С. К. и Косман, О. М.** Исследование Сакского грязевого отложения. [С 5 рис.]. — Изв. Инст. физ.-хим. анализа, 1930, т. IV, вып. 2, стр. 163—195.

Доклад на Всесоюзном совещании по изучению соляных озер и отложений в апреле 1928 г. в Ленинграде.

Яковкин, А. А. См. 1922 г. № 2469 (вып. 1).

4092. **Jakovlev, N.** Le genre *Petschoracrinus* et le passage des crinoïdes dicycliques aux crinoïdes monocycliques. [Avec 2 fig.]. — Докл. АН-А, 1930, № 2, стр. 27—29.

Представлено акад. А. П. Карпинским 19 декабря 1923 г.

4093. **Jakovlev, N.** Notes sur les crinoïdes palézoïques. [Avec 1 fig. et 1 pl.]. — Изв. АН, VII серия, ОФМ, 1930, № 9, стр. 907—912.

Представлено акад. А. П. Карпинским 25 мая 1930 г.

4094. **Jakovlev, N.** Sur la découverte du probascis anal chez le genre *Cupressocrinus*. [Avec 2 fig.]. — Докл. АН-А, 1930, № 17, стр. 463—464.

Представлено акад. А. П. Карпинским 25 мая 1930 г.

4095. **Jakovlev, N.** Sur les pores primaires de *Cystoblastus*. [Ave 1 fig.]. — Докл. АН-А, 1930, № 2, стр. 30—32.

Представлено акад. А. П. Карпинским 19 декабря 1929 г.

4096. Библиотека геологических наук (БГН). — Отчет о деятельности Академии Наук СССР за 1929 г. Сост. и. о. непременного секретаря акад. В. Л. Комаровым. I. Общий отчет. Л. 1930. Стр. 113—114.

4097. Биогеохимическая лаборатория (БИОГЕЛ). — Отчет о деятельности Академии Наук СССР за 1929 г. Сост. и. о. непременного секретаря акад. В. Л. Комаровым. I. Общий отчет. Л. 1930. Стр. 114—117.

4098. **Борисяк, А. А.** Шарль Депере. (Некролог). — Докл. АН-А, 1930, № 22, стр. 583—585.

Доложено 8 июня 1930 г.

4099. **Борисяк, А. А.** Работы П. П. Сушкина в области палеозоологии позвоночных. [С 1 л. портр.]. — Тр. Геол. муз., 1930, т. VI, стр. 1—8.

Доложено на заседании, посвященном памяти П. П. Сушкина, 19 января 1929 г.

4100. **Вернадский, В. И.** и **Левинсон-Лессинг, Ф. Ю.** Записка об ученых трудах проф. В. А. Обручева. — Записки об ученых трудах действительных членов Академии Наук СССР по Отделению физико-математических наук, избранных 12 января 1929 г. Л. [1930]. Стр. 117—128.

Прил.: «Список ученых трудов проф. В. А. Обручева» (стр. 119—128).

4101. Геологический музей. — Музеи Академии Наук СССР. Л. 1930. Стр. 6—9.

4102. Геологический музей (ГМ). — Отчет о деятельности Академии Наук СССР за 1929 г. Сост. и. о. непременного секретаря акад. В. Л. Комаровым. I. Общий отчет. Л. 1930. Стр. 122—132.

4103. Комиссия по изучению естественных производительных сил СССР (КЕПС). — Отчет о деятельности Академии Наук СССР за 1929 г. Сост. и. о. непременного секретаря акад. В. Л. Комаровым. I. Общий отчет. Л. 1930. Стр. 254—277.

Отдел нерудных ископаемых, Отдел каменных строительных материалов, Сапропелевый комитет, Географический отдел, Московское отделение, Отдел физических методов исследования земной коры (стр. 264—274) и др.

4104. **Крыжановский, В. И.** Самоцветы Сергиевского историко-художественного и бытового музея. — Прир., 1930, № 7—8, стлб. 771—784.

4105. **Левинсон-Лессинг, Ф. Ю.** Записка об ученых трудах проф. А. А. Борисяка. — Записки об ученых трудах действительных членов Академии Наук СССР по Отделению физико-математических наук, избранных 12 января 1929 г. Л. [1930]. Стр. 25—33.

Прил.: «Список ученых трудов проф. А. А. Борисяка» (стр. 28—33).

4106. Минералогический институт с музеем. — Музеи Академии Наук СССР. Л. 1930. Стр. 3—5.

4107. Минералогический музей (ММ). — Отчет о деятельности Академии Наук СССР за 1929 г. Сост. и. о. непременного секретаря акад. В. Л. Комаровым. I. Общий отчет. Л. 1930. Стр. 153—159.

4108. **Nikiforoff, P.** Plan quinquennal des travaux de recherche scientifique de l'Institut séismologique de l'Académie des Sciences de l'URSS (à effectuer du 1-er octobre 1929 au 30 septembre 1933). L. 1930. 27 p. avec 10 pl. et 1 carte. (Академия Наук СССР. Труды Сейсмологического института. № 9).

Представлено 23 июня 1930 г.

4109. Отчетная выставка по работам за 1928 и 1929 гг. Л. 1930. 21 стр. (Академия Наук СССР. Геологический музей).

4110. Палеозоологический музей. — Музеи Академии Наук СССР. Л. 1930. Стр. 9—10.

4111. Памирская высокогорная советско-германская экспедиция 1928 г. Отчет. [С 1 карт., 12 л. табл. и 2 л. карт.]. — Памирская экспедиция 1928 г. (Тр. экспед. Вып. 1. Общий отчет). Л. 1929 (1930). Стр. 1—99.

«Задачи геолого-минералогического раздела» (стр. 13—14); «Работа магнитной группы» (стр. 55—56); «Результаты работ геолого-минералогического раздела» (стр. 56—60); «Основные выводы по геологии и минералогии» (стр. 60—66); «Краткое сообщение о нахождении калиевой селитры на Памире» (стр. 78—82); «Результаты географических работ экспедиции» (стр. 94—99); прил.: «Карта ледника Федченко и верховий рек Танымас, Язгулем, Ванч». Масштаб 1 : 200 000.

4112. Печатные труды, исходящие из Биогеохимической лаборатории, не помещенные в «Трудах» [Биогеохимической лаборатории]. — Тр. Биогеохим. лабор., 1930, т. I, стр. [1—2].

4113. **Полынов, Б. Б.** Работы К. Д. Глинки в области изучения процессов выветривания минералов. — Тр. Почв. инст., 1930, вып. 3—4, стр. 19—25 (вторая пагинация).

Речь на соединенном заседании Почвенного института им. В. В. Докучаева и Отдела почвоведения Гос. Института опытной агрономии, посвященном памяти К. Д. Глинки 14 января 1928 г.

4114. Протокол заседания Комиссии по стандартизации и унификации методов анализа рапы, соляных отложений, минеральных вод и пр. 27 апреля 1927 года. — Изв. Инст. физ.-хим. анализа, 1930, т. IV, вып. 2, стр. 509—511.

4115. Протоколы заседаний Всесоюзного совещания по изучению соляных озер и отложений 26—30 апреля 1928 года. — Изв. Инст. физ.-хим. анализа, 1930, т. IV, вып. 2, стр. 387—508.

И. Н. Гладцин «К вопросу о программе исследований соляных озер» (стр. 396—398); А. Е. Рыковсков «К вопросу о программе исследований соляных озер» (стр. 398—400); В. А. Смирнов «Озера северозападной Монголии» (стр. 400—401); Н. С. Пчелин «Гидрогеологическое исследование некоторых грязевых водоемов» (стр. 412—414); В. П. Ильинский «Пути и способы добычи глауберовой соли» (стр. 428—430); В. И. Рейнеке и И. И. Никшич «Соляные отложения Узун-су» (стр. 437—441); В. А. Скворцов «Минеральные отложения Астраханского края» (стр. 441—443); Л. М. Зарудский «К вопросу об использовании естественных иодсодержащих соляных растворов» (стр. 444—447); А. Н. Волков «Строение Индерского озера и вероятность присутствия в нем калиевых солей» (стр. 465—467); А. В. Николаев «Приртышские соляные озера» (стр. 470—474); И. Н. Гладцин «Исследование сернокислых озер Забайкалья и Кулундинской степи» (стр. 474—476); Г. С. Клебанов «Соляные озера Приаральского района» (стр. 486—488); С. А. Щукарев и Т. А. Толмачева «Восстановление сернокислых солей биохимическим путем и метаморфизация рапы» (стр. 488); Н. Н. Ефремов «Материалы по истории открытия месторождений солей калия в Соликамске» (стр. 495—499); Н. Н. Ефремов и А. А. Веселовский «Цезий и рубидий в соликамских карналлитах» (стр. 499—500); Б. П. Пентегов «К изучению соляных отложений Дальнего Востока» (стр. 504—506); Е. Э. Разумовская «Причины и характер красной окраски калиевых соединений Соликамского месторождения» (стр. 506—507); А. А. Черепенников «О газах из скважин Соликамского района» (стр. 507—508); А. А. Козырев «Илецкое месторождение каменной соли» (стр. 508).

4116. Протоколы заседаний Комиссии по изучению четвертичного периода при Академии Наук СССР. — Бюлл. Ком. по изуч. четвертичн. периода, 1930, № 2, стр. 1—3.

4117. Резолюции, принятые на заключительном заседании Всесоюзного совещания по изучению соляных озер и отложений 30 апреля 1928 года. — Изв. Инст. физ.-хим. анализа, 1930, т. IV, вып. 2, стр. 527—530.

4118. Сейсмологический институт (СИ). — Отчет о деятельности Академии Наук СССР за 1929 г. Сост. и. о. непременного секретаря акад. В. Л. Комаровым. I. Общий отчет. Л. 1930. Стр. 188—197.

4119. Список научных работ, связанных с деятельностью Минералогического музея и его Научного кружка за 1928—1929 гг. — Тр. Мин. муз., 1930, т. IV, стр. 250—255.

4120. Список сообщений, доложенных в 1928 и 1929 гг. на собраниях Научного кружка при Минералогическом музее. — Тр. Мин. муз., 1930, т. IV, стр. 247—249.

4121. **Ферсман, А. Е.** Горная Хибинская станция «Тиетта». [С 2 рис., 1 карт. и 1 л. табл.]. — Прир., 1930, № 9, стлб. 903—908.

4122. **Ферсман, А. Е.** Записка об ученых трудах проф. А. Д. Архангельского. — Записки об ученых трудах действительных членов Академии Наук СССР по Отделению физико-математических наук, избранных 12 января 1929 г. Л. [1930]. Стр. 1—10.

Прил.: «Список ученых трудов проф. А. Д. Архангельского» (стр. 5—10).

4123. **Шубникова, О. М.** Картотека литературы о минералах Союза. — Тр. Мин. муз., 1930, т. IV, стр. 109—122.

Представлено акад. А. Е. Ферсманом 10 апреля 1929 г.; резюме на немецк. яз.

4124. Экспедиции и научные командировки в пределах СССР. — Отчет о деятельности Академии Наук СССР за 1929 г. Сост. и. о. непременного секретаря акад. В. Л. Комаровым. II. Отчет о научных командировках и экспедициях. Л. 1930. Стр. 21—305.

Беломорская геологическая экспедиция (стр. 21), Кулойско-Мезенская геологическая (стр. 22), Северодвинская палеонтологическая (стр. 22—24), Кольская комплексная (естественно-географический отряд, стр. 29—33, геолого-минералогический, стр. 35—37), Валдайская почвенно-геоморфологическая (стр. 45—47), Экспедиция по исследованию московской аномалии (стр. 52—53), Сейсмическая экспедиция (Московская область, стр. 53—54), Сапропелевая (Тверской округ, стр. 55), Донская палеоэтнологическая (стр. 65—67), Липецкая палеоэтнологическая (стр. 67), Уральская минералогическая (стр. 68), Платиновая (Уральская область, стр. 68—69), Илецкая сейсмическая (стр. 71—72), Каргалинская палеонтологическая (стр. 72), Байкальская (основной отряд, стр. 86—90), Тунгусская метеоритная (стр. 92—93), Башкирская (геологический отряд, стр. 123—131, геоморфологический, стр. 148—151), Соляная экспедиция (Дагестан, стр. 158—159), Павлодарская соляная (стр. 159—164), Палеонтологическая (Иртыш, стр. 164—165), Северозападная геохронологическая (Карелия, стр. 170—171), Тяньшаньская геологическая (стр. 174—175), Крымская соляная (стр. 181—183), Карадагская геологическая (стр. 184), Палеозоологическая (Крым, стр. 186—188), Якутская (Колымский геоморфологический отряд, стр. 209—212), Закавказская комплексная (Севанский геологический отряд, стр. 233—234, Севанский гидрогеологический, стр. 235, Зангинский геологический, стр. 235—237, Зангинский гидрогеологический, стр. 237, Эриванский геологический, стр. 238—239, Тарсачайский гидрогеологический, стр. 239—240, изучение донных отложений озера Севан, стр. 243—244, Алагезский геолого-петрографический отряд, стр. 244—246, Алагезский гидрогеологический, стр. 246—247, Алагезский гидрохимический, стр. 247—248, Алагезская гидрофизическая партия, стр. 248—250, геофизические работы — Алагез, стр. 253), Юго-осетинская экспедиция (геологический, туфовый отряд, стр. 265—266, минералогический, стр. 266—268, партия по исследованию минеральных источников, стр. 268—270, минералогические исследования, стр. 270—271, отряд по исследованию района Джавского источника, стр. 272—273), Туркменская экспедиция (первый географический отряд, стр. 287—288, западный географический, стр. 288—292, гидрогеологический и геоморфологический, стр. 292—296), автопробег через Кара-кумы (стр. 297—303).

4125. **Амалицкий, В. П.** Дневник наблюдений по Малой Северной Двине. (С краткой биографией автора). Л. 1931. 57 стр. с 11 разрез., 1 л. портр. (Академия Наук СССР. Северо-Двинские раскопки проф. В. П. Амалицкого. VI).

Представлено акад. Ф. Ю. Левинсон-Лессингом 6 марта 1929 г.; прил.: 1) М. Едемский «Владимир Прохорович Амалицкий (1860—1917)»; 2) список печатных трудов В. П. Амалицкого (стр. 5—12, представлен акад. А. П. Карпинским 10 февраля 1930 г.).

4126. **Ангенгейстер, Г.** (Геттинген). Результаты наблюдений над распространением объемных волн в многослойных средах. [Тезисы доклада]. — I Международная сессия Научного совета Сейсмологического института Академии Наук СССР. Бюллетень № 1. (Тр. Сейсм. инст. № 16). Л. 1931. Стр. 11—13.

4127. **Баранов, В. И.** и **Курбатов, Л. М.** К вопросу о содержании радия в нефтяных водах Грозненского района. — Докл. АН-А, 1931, № 7, стр. 171—173.

Представлено акад. В. И. Вернадским.

4128. **Барсанов, Г. П.** Нижний кембрий в Закавказье. — Изв. АН, VII серия, ОМЕН, 1931, № 9, стр. 1255—1259.

Представлено акад. Ф. Ю. Левинсон-Лессингом.

4129. **Безбородько, Н. И.** К петрогенезису темноцветных пород Подолии и соседних районов. [С 2 рис., 1 л. табл. и 1 л. карт.]. — Тр. Мин. инст., 1931, т. I, стр. 127—159.

Представлено акад. А. Е. Ферсманом; резюме на франц. яз.; прил.: 1) «Список цитированной литературы» (стр. 157—158); 2) петрографическая карта. Масштаб 1 : 1 800 000.

4130. **Бездека, И. И.** Месторождения свинцовых руд в Нарынском районе Киргизской АССР. [С 2 рис. и 1 карт.]. — Материалы по геологии и геохимии Тянь-шаня. Ч. 2. (Тр. СОПС. Серия киргизская. Вып. 1). Л. 1931. Стр. 97—110.

4131. **Белянкин, Д. С.** К вопросу об анемузите (по поводу пацифитов Барта). — Докл. АН-А, 1931, № 1, стр. 27—31.

Представлено акад. А. Е. Ферсманом; резюме на франц. яз.

4132. **Белянкин, Д. С.** и **Лаврова, М. А.** Кристаллические горные породы окрестностей г. Онеги. [С 4 рис., 2 карт. и 1 л. табл.]. — Тр. Геол. муз., 1931, т. VIII, стр. 123—148.

Представлено акад. Ф. Ю. Левинсон-Лессингом 4 апреля 1930 г.

4133. **Берг, Л. С.** Геоморфологическая характеристика Среднего Казакстана. — Материалы Совещания по Центральному Казакстану 12—14 апреля 1931 г. (Тр. СОПС. Серия казакская. Вып. 2). Л. 1931. Стр. 16—18.

4134. **Борисяк, А. А.** Драконова пещера близ Миксница в Штирии. [С 11 рис.]. — Прир., 1931, № 11, стлб. 1091—1114.

4135. Бюллетень региональных сейсмических станций Средней Азии. 1927. Л. 1931.

№ 1. Октябрь—декабрь 1927. 1931. 12 стр.

4136. Бюллетень региональных сейсмических станций Средней Азии. Январь—декабрь 1928. Л. 1931. 25, [1] стр.

4137. Бюллетень региональных сейсмических станций Средней Азии. 1929. Л. 1931—1932.

№ 1. Январь—март 1929. 1931. 20 стр.
№ 2. Апрель—июнь 1929. 1932. 30 стр.
№ 3. Июль—сентябрь 1929. 1932. 16 стр.
№ 4. Октябрь—декабрь 1929. 1932. 21 стр.

4138. Bulletin des stations de 1-e classe du réseau séismique de l'URSS. 1931. L. 1931—1932.

№ 1. Janvier 1931. 1931. 13 p.
№ 2. Février 1931. 1931. 13 p.
№ 3. Mars 1931. 1931. 15 p.
№ 4. Avril 1931. 1931. 14 p.
№ 5. Mai 1931. 1931. 15 p.
№ 6. Juin 1931. 1931. 13 p.
№ 7. Juillet 1931. 1932. 13 p.
№ 8. Août 1931. 1932. 24 p.
№ 9. Septembre 1931. 1932. 16 p.
№ 10. Octobre 1931. 1932. 15 p.
№ 11. Novembre 1931. 1932. 9 p.
№ 12. Décembre 1931. 1932. 9 p.

4139. **Вассоевич, Н. Б.** Геологические условия залегания тешенита в Тионетском районе Грузинской ССР. [С 5 рис. и 1 л. карт.]. — Изв. АН, VII серия, ОМЕН, 1931, № 2, стр. 259—268.

Представлено акад. Ф. Ю. Левинсон-Лессингом; прил.: «Геологическая карта окрестностей сел. Мажалояни». Сост. Н. Б. Вассоевич. Масштаб 1 : 45 000.

4140. **Вассоевич, Н. Б.** О сходстве между субальпийскими молассами и неогеновыми образованиями северной полосы аутохтона в центральной части южного склона Главного Кавказского хребта. [С 1 рис. и 1 карт.]. — Изв. АН, VII серия, ОМЕН, 1931, № 5, стр. 683—689.

Представлено акад. Ф. Ю. Левинсон-Лессингом; прил.: «Цитированная литература» (8 назв.).

4141. **Вассоевич, Н. Б.** и **Эберзин, А. Г.** Материалы к изучению киммерийских *Prosodacna* Tourn. Статья 1. [С 4 рис. и 2 л. табл.]. — Тр. Геол. муз., 1931, т. VIII, стр. 259—284.

Представлено акад. Ф. Ю. Левинсон-Лессингом 20 марта 1930 г.; прил.: «Цитированная литература» (стр. 281—282).

4142. **Вернадский, В. И.** Изучение явлений жизни и новая физика. — Изв. АН, VII серия, ОМЕН, 1931, № 3, стр. 403—437.

Доклад в Московском обществе испытателей природы и в Ленинградском обществе естествоиспытателей.

4143. **Вернадский, В. И.** О биогеохимическом изучении явлений жизни. — Докл. АН-А, 1931, № 6, стр. 137—140.

Доложено 31 января 1931 г.

4144. **Вернадский, В. И.** О влиянии живых организмов на изотопические смеси химических элементов. — Докл. АН-А, 1931, № 6, стр. 141—147.

Доложено 31 января 1931 г.

4145. **Вернадский, В. И.** О поле устойчивости жидкой углекислоты в биосфере. — Докл. АН-А, 1931, № 11, стр. 287—295.

Доложено 29 июня 1931 г.

4146. **Вернадский, В. И.** Об условиях появления жизни на земле. — Изв. АН, VII серия, ОМЕН, 1931, № 5, стр. 633—653.

4147. **Вернадский, В. И.** и **Виноградов, А. П.** О химическом элементарном составе ряски (*Lemna*), как видовом признаке. — Докл. АН-А, 1931, № 6, стр. 148—152.

Доложено 31 января 1931 г.

4148. **Виноградов, А. П.** Колориметрическое определение ванадия с фосфорно-вольфрамовой кислотой. — Докл. АН-А, 1931, № 10, стр. 249—252.

Доложено в Биогеохимической лаборатории АН.

4149. **Виноградов, А. П.** Химический элементарный состав морских организмов в связи с вопросами их систематики и морфологии. — Прир., 1931, № 3, стлб. 229—254.

Извлечение из доклада в Ленинградском обществе естествоиспытателей 28 февраля 1931 г.

4150. **Влодавец, Н. И.** Получение глинозема и щелочей из нефелина и нефелиновых пород Хибинских тундр. — Докл. АН-А, 1931, № 5, стр. 127—130.

Минералогический и химический состав уртита из Юкспора. — Представлено акад. А. Е. Ферсманом.

4151. **Гаврусевич, Б. А.** Проблема генезиса пеликанитов Украины. — Тр. Мин. инст., 1931, т. I, стр. 91—102.

Представлено акад. А. Е. Ферсманом; резюме на немецк. яз.; прил.: «Список цитированной литературы» (стр. 100—101).

4152. **Геккер, Р. Ф.** Старинные палеонтологические собрания и коллекция окаменелостей человека каменного века. [С 1 рис.].—

Прир., 1931 (1932), № 12, отд. Научные новости и заметки, стлб. 1232—1236.

4153. **Герасимов, И. П.** К вопросу об эволюции пустынных песков Туркестана. — Тр. Почв. инст., 1931, вып. 5, стр. 105—118.

Прил.: «Список литературы» (стр. 116—118).

4154. **Гинзберг, А. С. и Карандашев, Н. М.** О применении калагеранского базальта для литья. [С 5 рис. и 1 л. табл.]. — Тр. Петрограф. инст., 1931, вып. 1, стр. 5—20.

Резюме на немецк. яз.

4155. **Горбацкий, Г. В.** О плейстоценовых морских террасах. — Прир., 1931, № 2, отд. Научные новости и заметки, стлб. 200—203.

См. также Journ. of geology, Chicago, 1930, № 7.

4156. **Григорьев, А. А.** Материалы к географии восточной окраины Ленинградского округа. [С 4 рис., 1 л. табл. и 1 л. карт.]. — Тр. Геоморф. инст., 1931, вып. 1, стр. 97—171.

Сост. при участии Э. А. Кальберг, А. А. Лаурсен, Н. С. Павлова и М. П. Сукачевой; резюме на немецк. яз.

4157. **Громова, В. И.** О новой ископаемой антилопе (*Parabubalis capricornis* n. gen. et n. sp.) из Забайкалья. [С 2 рис.]. — Ежег. Зоол. муз., 1931, т. XXXII, вып. 1, стр. 127—134.

Представлено 26 ноября 1930 г.

4158. **Громова, В. И.** Первобытный бык или тур (*Bos primigenius* Boj.) в СССР. [С 5 рис., 6 л. табл. и 1 л. карт.]. — Ежег. Зоол. муз., 1931, т. XXXII, вып. 3, стр. 293—366.

Представлено 4 марта 1931 г.; прил.: «Использованная литература» (стр. 362—364).

4159. **Губкин, И. М.** Проблема Акчагыла в свете новых данных. Л. 1931. 38 стр., 1 л. табл., 2 л. карт.

Резюме на англ. яз.; прил.: 1) «Список цитированной и имеющей отношение к вопросу литературы» (стр. 31—32); 2) «Геологическая карта (схема) района балки Поливадина». Масштаб 1 : 2 500; 3) «Геологическая карта юго-западной части Таманского полуострова». Сост. акад. И. М. Губкин и М. И. Варенцов. Масштаб 1 : 42 000.

4160. **Д'Анс.** Исследования систем морских соляных отложений. [С 48 рис.]. — Изв. Инст. физ.-хим. анализа, 1931, т. V, стр. 223—319.

Перев. Д. Н. Шойхет из журн. Kali, 1915, т. IX; предисл. и дополн. переводчика.

4161. **Доктуровский, В.** Новые данные о меж- и послеледниковых отложениях СССР. — Прир., 1931, № 7, отд. Научные новости и заметки, стлб. 704—707.

4162. **Драверт, П. Л.** Метеорит Орловка с реки Уй (Западная Сибирь). [С 2 рис.]. — Тр. Мин. инст., 1931, т. I, стр. 121—125.

Представлено акад. В. И. Вернадским; резюме на немецк. яз.

4163. **Егоров, С. Ф.** Рельеф и наносы восточного побережья Большой Имандры. [С 25 рис. и 2 л. табл.]. — Тр. Геоморф. инст., 1931, вып. 1, стр. 173—245.

Резюме на немецк. яз.

4164. **Едемский, М. Б.** Геологические исследования в бассейнах рр. Пинеги, Кулоя и Мезени в 1929 г. [С 17 рис. и 1 карт.]. — Тр. Геол. муз., 1931, т. VIII, стр. 71—122.

Представлено акад. В. А. Обручевым 25 мая 1930 г.; резюме на англ. яз.

4165. **Ефремов, И. А.** Местонахождения пермских наземных позвоночных в медистых песчаниках юго-западного Приуралья. — Изв. АН, VII серия, ОМЕН, 1931, № 5, стр. 691—704.

Представлено акад. А. А. Борисяком.

4166. **Залесский, Б. В. и Петров, В. П.** Артикское месторождение туфовых лав. [С 12 рис.]. — Тр. Петрограф. инст., 1931, вып. 1, стр. 71—87.

Резюме на немецк. яз.

4167. **Залесский, Б. В. и Петров, В. П.** Материалы к изучению Анийского месторождения пемзы. [С 5 рис.]. — Тр. Петрограф. инст., 1931, вып. 1, стр. 41—52.

Резюме на немецк. яз.

4168. **Залесский, М. Д.** О генезисе барзасских сапромикситов. — Изв. АН, VII серия, ОМЕН, 1931, № 3, стр. 401—402.

Представлено акад. А. А. Борисяком.

4169. **Залесский, М. Д.** О *Noeggerathiopsis candalepensis* n. sp., характерном кордаите кольчугинской свиты угленосных отложений Кузнецкого бассейна. [С 1 л. табл.]. — Изв. АН, VII серия, ОМЕН, 1931, № 5, стр. 711—714.

Представлено акад. В. Л. Комаровым.

4170. **Zalesskij (Zalessky), M.** Structure anatomique du stipe du *Petcheropteris splendida* n. g. et sp., un nouveau représentant des Osmundacées permiennes. [Avec 2 pl.]. — Изв. АН, VII серия, ОМЕН, 1931, № 5, стр. 705—710.

Представлено акад. А. А. Борисяком; резюме на русск. яз.

4171. **Zalesskij (Zalessky), M.** Structure anatomique du stipe du *Chasmatopteris principalis* n. g. et sp., un nouveau représentant des Osmundacées permiennes. [Avec 2 pl.]. — Изв. АН, VII серия, ОМЕН, 1931, № 5, стр. 715—720.

Представлено акад. А. А. Борисяком; резюме на русск. яз.

4172. **Zalesskij (Zalessky), M.** Végétaux nouveaux du Dévonien supérieur du bassin du Donetz. [Avec 8 pl.]. — Изв. АН, VII серия, ОМЕН, 1931, № 4, стр. 557—588.

Представлено акад. А. А. Борисяком; резюме на русск. яз.

4173. **Залесский, М. Д. и Чиркова, Е. Ф.** О составе материнского вещества углей Кузнецкого бассейна. [С 1 л. табл.]. — Изв. АН, VII серия, ОМЕН, 1931, № 2, стр. 269—276.

Представлено акад. А. П. Карпинским.

4174. **Залесский, Ю. М.** О новом стрекозоподобном насекомом из пермских отложений бассейна р. Камы. [С 2 рис.]. — Изв. АН, VII серия, ОМЕН, 1931, № 6, стр. 855—861.

Представлено акад. В. Л. Комаровым; резюме на франц. яз.

4175. **Заславский, И. И.** Химический состав земного шара. — Прир., 1931, № 8, стлб. 753—766.

Прил.: «Литература» (11 назв.).

4176. **Заславский, И. И.** Химический состав метеоритов. — Прир., 1931, № 3, стлб. 219—230.

Доложено в Иваново-Вознесенском отделении Русского физико-химического общества 13 февраля 1931 г.; прил.: «Литература» (7 назв.).

4177. **Звягинцевы, Е. и О.** Возраст Земли. — Прир., 1931, № 5, отд. Научные новости и заметки, стлб. 507—512.

Прил.: «Литература» (3 назв.).

4178. **Земятченский, П. А.** Вода каолинов и каолинита. [С 1 рис.]. — Тр. Мин. инст., 1931, т. I, стр. 41—67.

Представлено акад. А. Е. Ферсманом; резюме на немецк. яз.

4179. **Зубков, А. И.** К вопросу об изменении климата на севере Сибири в послеледниковое время. — Тр. Поляри. ком., 1931, вып. 5, стр. 31—36.

Прил.: «Литература» (17 назв.).

4180. **Зубков, А. И.** О характере некоторых четвертичных отложений северо-востока Азии. — Изв. АН, VII серия, ОМЕН, 1931, № 9, стр. 1261—1266.

Представлено Ботаническим музеем; прил.: «Литература» (8 назв.).

4181. **Игнатьев, В.** Валунные отложения в известняках каменноугольной системы. [С 2 рис.]. — Прир., 1931, № 2, отд. Научные новости и заметки, стлб. 205—207.

4182. **Ильинский, В. П. и Николаев, А. В.** Прииртышский соляной район. Ч. 1. Производственные возможности района прииртышских соляных озер. Л. 1931. [3], 79 стр. с 10 рис., 1 л. карт. (Академия Наук СССР. Труды Совета по изучению производительных сил. Серия казакская. Вып. 1).

4183. **Knipovič (Knipowitsch), N.** Rasche Veränderungen hydrologischer und biologischer Verhältnisse im Barents-Meer. — Бюлл. Ком. по изуч. четвертичн. периода, 1931, № 3, стр. 19—21.

4184. **Князев, Г. А., Модзалевский, Л. Б. и Трубицын, И.** Материалы о горном деле в XVIII веке. — Вестн. АН, 1931, № 7, отд. Хроника научной жизни, стлб. 47—48.

См. также 1932 г. № 4705.

4185. **Колесников, В. П.** *Trochidae* Чокрака. [С 2 л. табл.]. — Тр. Геол. муз., 1931, т. VIII, стр. 219—258.

Представлено акад. Ф. Ю. Левинсон-Лессингом 27 февраля 1930 г.; прил.: «Список литературы» (11 назв.).

4186. **Комлев, Л. В.** К вопросу о содержании радия в буровых водах Ново-Грозненского района. — Докл. АН-А, 1931, № 7, стр. 174—178.

Представлено акад. В. И. Вернадским.

4187. **Кринов, Е. Л.** Метеорит из Старого Борискина. [С 2 карт. и 1 рис.]. — Докл. АН-А, 1931, № 10, стр. 262—268.

Доложено акад. В. И. Вернадским 27 апреля 1931 г.

4188. **Кринов, Е. Л.** О болиде 23 XI—1930 г. в Нижегородском крае. [С 1 карт.]. — Докл. АН-А, 1931, № 11, стр. 304—307.

Представлено акад. В. И. Вернадским 12 июля 1931 г.

4189. **Криштофович, А. Н.** Пермская ксерофитная флора Аризоны. — Прир., 1931 (1932), № 12, отд. Научные новости и заметки, стлб. 1231—1232.

4190. **Криштофович, А. Н.** Триасовая флора Южной Африки. — Прир., 1931 (1932), № 12, отд. Научные новости и заметки, стлб. 1230—1231.

4191. **Криштофович, А. Н.** Устойчивость растительного вещества в ископаемом состоянии. — Прир., 1931, № 6, отд. Научные новости и заметки, стлб. 606—607.

4192. **Кузнецов-Угамский, Н. Н.** Бассейн озера Иссык-куль как географическое целое. [С 5 рис., 1 карт. и 1 л. карт.]. — Тр. Геоморф. инст., 1931, вып. 1, стр. 247—282.

Резюме на немецк. яз.

4193. **Куплетский, Б. М.** География и орография Хибинских тундр. [С 1 рис.]. — Путеводитель по Хибинским тундрам. Л. 1931. Стр. 39—46.

То же. — Путеводитель по Хибинским тундрам. Изд. 2-е исправл. и дополн. Л. 1932. Стр. 57—63.

Геоморфология и геологическое строение.

4194. **Куплетский, Б. М.** Петрографический очерк Хибинского массива. — Путеводитель по Хибинским тундрам. Л. 1931. Стр. 65—70.

То же. — Путеводитель по Хибинским тундрам. Изд. 2-е исправл. и дополн. Л. 1932. Стр. 90—94.

4195. **Курбатов, Л. М.** Радиоактивность источников и буровых вод Нефтедага и Челекена. — Докл. АН-А, 1931, № 7, стр. 168—170.

Представлено акад. В. И. Вернадским.

4196. **Курбатов, С. М.** Пирофиллит из Чистогоровского месторождения на Южном Урале. — Докл. АН-А, 1931, № 5, стр. 131—136.

Представлено акад. А. Е. Ферсманом.

4197. **Курнаков, Н. С. и Ронкин, Б. Л.** Соляные озера Волго-Каспийского района. [С 7 рис. и 1 карт.]. — Прир., 1931, № 7, стлб. 619—660.

4198. **Лабунцов, А. Н. и Щербина, В. В.** Полезные ископаемые Хибинских тундр и применение их в промышленности. [С 1 рис.]. — Путеводитель по Хибинским тундрам. Л. 1931. Стр. 18—29.

См. 1932 г. № 4502.

4199. **Лаврова, М. А.** К геологии Онежского полуострова Белого моря. [С 17 рис., 2 карт., 1 л. табл. и 1 л. карт.]. — Тр. Геол. муз., 1931, т. VIII, стр. 1—66.

Представлено акад. Ф. Ю. Левинсон-Лессингом 20 декабря 1929 г.; резюме на немецк. яз.; прил.: «Карта четвертичных отложений Онежского полуострова Белого моря (по работам М. А. Лавровой в 1927 г.)». Масштаб 1 : 1 000 000.

4200. **Лебедев, П. И.** Вулкан Алагез и его лавы. [С 56 рис. и 9 л. табл.]. — Алагез. Потухший вулкан Армянского нагорья. Т. I. (Тр. СОПС. Серия закавказская. Вып. 3). Л. 1931. Стр. 115—379.

Резюме на немецк. яз.

4201. **Лебедев, П. И.** Зона строительных туфовых лав Алагеза (Арагаца). [С 6 рис. и 1 л. карт.]. — Тр. Петрограф. инст., 1931, вып. 1, стр. 53—70.

Резюме на немецк. яз.; прил.: карта «Зона туфовых лав Алагеза». Масштаб 1 : 200 000.

4202. **Лебедев, П. И.** Месторождения пемзы Алагеза (Арагаца). [С 11 рис. и 1 л. карт.]. — Тр. Петрограф. инст., 1931, вып. 1, стр. 21—39.

Резюме на немецк. яз.; прил.: 1) «Литература» (7 назв.); 2) карта «Месторождения пемзы Алагеза». Масштаб 1 : 200 000.

4203. Ленточные породы эоценового озера Гриривер в Колорадо. — Прир., 1931, № 4, отд. Научные новости и заметки, стлб. 410—411.

4204. **Личков, Б. Л.** Движение материков и горообразование. — Прир., 1931, № 5, стлб. 435—458.

Прил.: «Литература» (15 назв.).

4205. **Личков, Б. Л.** Движение материков и климаты прошлого Земли. Л. 1931. [4], 133 стр. с 28 рис. (Академия Наук СССР. Научно-популярная литература).

То же. 2-е изд. [исправл. и дополн.]. Л. 1935. 127 стр. с 27 рис.

То же. 3-е изд. М.—Л. 1935. 142 стр. с 27 рис.

То же. М.—Л. 1936. 127 стр. с 27 рис.

Литература в тексте.

4206. **Личков, Б. Л.** К вопросу о передвижении материков. — Прир., 1931, № 6, отд. Научные новости и заметки, стлб. 598—602.

См. также Scientia, 1930, t. 48, pp. 1—8.

4207. **Личков, Б. Л.** К характеристике геоморфологии и стратиграфии Алагеза. [С 33 рис., 1 л. табл. и 2 л. карт.]. — Алагез. Потухший вулкан Армянского нагорья. Т. I. (Тр. СОПС. Серия закавказская. Вып. 3). Л. 1931. Стр. 1—113.

Резюме на немецк. яз.; прил.: 1) «Схематическая геоморфологическая карта Алагеза». Масштаб 1 : 300 000; 2) «Речные долины района Алагеза (схематическая карта)». Масштаб 1 : 500 000.

4208. **Личков, Б. Л.** Некоторые черты геоморфологии Европейской части СССР. (О зональности эпирогенетических движений). [С 3 карт.]. — Тр. Геоморф. инст., 1931, вып. 1, стр. 7—96.

Резюме на немецк. яз.

4209. **Личков, Б. Л.** О строении речных долин Украины. Днепр, бассейн Южного Буга. Л. 1931. 72 стр. с 2 рис., 3 л. табл., 1 л. карт. (Академия Наук СССР).

Представлено 25 мая 1930 г.

4210. **Марков, К. К.** Геохронологические исследования в Карельской АССР и Ленинградской области. [С 5 рис. и 2 карт.]. — Прир., 1931, № 4, стлб. 377—402.

Прил.: «Цитированная литература» (31 назв.).

4211. **Марков, К. К.** Некоторые вопросы генезиса ледниковых ландшафтов. [С 4 рис.]. — Прир., 1931, № 5, стлб. 457—480.

Прил.: «Литература» (29 назв.).

4212. **Мартынов, А. В.** О новых ископаемых Тихих Гор. Отдел *Neoptera* (без *Miomoptera*). [С 29 рис.]. — Тр. Геол. муз., 1931, т. VIII, стр. 149—212.

Представлено акад. Ф. Ю. Левинсон-Лессингом 10 января 1930 г.; резюме на англ. яз.; начало работы см. 1930 г. № 4002.

4213. **Мартынов, А. В.** О подотряде *Permanisoptera* nom. nov. (*Odonata*) и его положении. — Докл. АН-А, 1931, № 9, стр. 246—247.

Доложено 16 апреля 1931 г.

4214. **Martynov, A.** On some new remarkable *Odonata* from the Permian of Archangelsk district. [With 3 fig.]. — Изв. АН, VII серия, ОМЕН, 1931, № 1, стр. 141—147.

Представлено акад. А. А. Борисяком; резюме на русск. яз.

4215. **Матвеев, К. К.** Исследования рентгеновских спектров монацитов Борщовочного кряжа (Забайкалье). — Изв. АН, VII серия, ОМЕН, 1931, № 10, стр. 1329—1346.

Представлено акад. А. Е. Ферсманом; прил.: «Литература» (13 назв.).

4216. **Мильчевская-Рутковская, В. Л.** Опыты определения рубидия (и цезия) в микроклинах различных месторождений. — Докл. АН-А, 1931, № 10, стр. 258—261.

Доложено акад. В. И. Вернадским 27 апреля 1931 г.; прил.: «Литература» (5 назв.).

4217. **Москвин, А. В.** и **Сауков, А. А.** Щелочные породы с реки Джуры-сай в Южной Фергане. [С 1 рис. и 2 л. табл.]. — Памирская экспедиция 1928 г. (Тр. экспед. Вып. 7. Геология и геохимия). Л. 1931. Стр. 65—88.

Прил.: «Список литературы» (стр. 87—88).

4218. **Мушкетов, Д. И.** Ирпинское землетрясение в Италии 23 июля 1930 года. Л. 1931. 21 стр. с 15 рис. и 2 карт. (Академия Наук СССР. Труды Сейсмологического института. № 14).

Резюме на итальянск. яз.

4219. **Наливкин, Д. В.** и **Прокопенко, Н. М.** Материалы к стратиграфии Центрального Тянь-шаня. [С 4 рис. и 1 л. карт.]. — Материалы по геологии и геохимии Тянь-шаня. Ч. 2. (Тр. СОПС. Серия киргизская. Вып. 1). Л. 1931. Стр. 83—96.

Прил.: 1) «Цитированная литература» (5 назв.); 2) «Геологическая карта маршрута Н. М. Прокопенко в Центральном Тянь-шане». 1929. Масштаб 1 : 1 000 000.

4220. **Неуструев, С. С.** Почвенно-геологический очерк Ширабадской долины. [С 1 рис. и 1 л. карт.]. — Тр. Почв. инст., 1931, вып. 5, стр. 5—68.

4221. **Николаев, А. В.** Соляные перспективы Казакстана. — Материалы Совещания по Центральному Казакстану 12—14 апреля 1931 г. (Тр. СОПС. Серия казакская. Вып. 2). Л. 1931. Стр. 72—76.

4222. **Николаев, В. И.** Соляные проблемы в СССР и физико-химический анализ. С предисл. акад. Н. С. Курнакова. Л. 1931. 107 стр. с 40 рис. и 3 карт. (Академия Наук СССР. Научно-популярная литература).

4223. **Обручев, В. А.** История геологического исследования Сибири. Л. 1931—1937. (Академия Наук СССР).

Период первый — обнимающий XVII и XVIII века. (Гмелин, Паллас, Георги). 1931. [4], 153, 18, IV стр. (Труды Комиссии по истории знаний).

Период второй (1801—1850 годы). (Гельмерсен, Гофман, Миддендорф, Чихачев, Щуровский, Эрман). 1933. [4], 257, 19—43 стр., 1 л. с 4 портр.

Период третий (1851—1888 годы). (Кропоткин, Маак, Меглицкий, Чекановский, Черский, Шмидт). 1934. 354, 45—85 стр., 1 л. с 5 портр.

Период четвертый (1889—1917) (систематических государственных исследований). М.—Л. 1937. 573, 87—213, [1] стр.

Прил.: «Геологическая литература XVII—XVIII вв.» (Период первый, стр. 1—18 — вторая пагинация), «Геологическая литература 1801—1850 гг.» (Период второй, стр. 19—43 — вторая пагинация), «Геологическая литература 1851—1888 гг.» (Период третий, стр. 45—85 — вторая пагинация), «Геологическая литература 1889—1917 гг.» (Период четвертый, стр. 87—213 — вторая пагинация).

4224. **Обручев, В. А.** Признаки ледникового периода в Северной и Центральной Азии. (Исторический очерк и сводка наличных данных). [С 1 карт.]. — Бюлл. Ком. по изуч. четвертичн. периода, 1931, № 3, стр. 43—120.

Прил.: «Литература» (стр. 112—120).

4225. **Obručev (Obrutschew), D.** Über *Coccosteus trautscholdi* (Eastman). [Mit 4 Fig. und 5 Taf.]. — Тр. Геол. муз., 1931, т. VIII, стр. 285—310.

Представлено акад. А. А. Борисяком 19 декабря 1929 г.; прил.: «Literaturverzeichnis» (стр. 308—309).

4226. **Обручев, С. В.** Колымско-Индигирский край. Географический и геологический очерк. С предварительным отчетом о геодезических работах и картою, сост. К. А. Салищевым. Л. 1931. [4], 72 стр., 1 л. карт. (Академия Наук СССР. Труды Совета по изучению производительных сил. Серия якутская. Вып. 1).

Прил.: 1) «Цитированная литература» (стр. 70—72); 2) К. А. Салищев «Астрономические, геомагнитные и картографические работы 1929—1930 г. Предварительный отчет» (стр. 61—70); см. также 1932 г. № 4605.

4227. Олонецкие медные и железные заводы. Л. 1931. XXVI, 247, [1], 63 стр., 1 л. карт. (Академия Наук СССР. Труды Археографической комиссии. Материалы по истории экономического развития России. Крепостная мануфактура в России. Ч. 2).

Материалы по истории добычи железных и медных руд в XVII в. — Прил.: «Библиография» (стр. 200—203).

4228. **Орлов, Ю. А.** Гигантская ископаемая черепаха. — Прир., 1931, № 4, отд. Научные новости и заметки, стлб. 411.

4229. **Орлов, Ю. А.** Ископаемый барсук из верхнетретичных отложений Западной Сибири. — Прир., 1931, № 3, отд. Научные новости и заметки, стлб. 300—301.

4230. **Орлов, Ю. А.** Ископаемый лось из верхнетретичных отложений Франции. — Прир., 1931, № 8, отд. Научные новости и заметки, стлб. 803—804.

4231. **Орлов, Ю. А.** Находка ископаемого ластоногого в Сибири. — Прир., 1931, № 1, отд. Научные новости и заметки, стлб. 91—94.

Из доклада на IV Всесоюзном съезде зоологов в Киеве.

4232. **Орлов, Ю. А.** Новые ископаемые неполнозубые. — Прир., 1931, № 7, отд. Научные новости и заметки, стлб. 707—708.

4233. **Орлов, Ю. А.** Новые сборы ископаемых млекопитающих в Северной Америке. — Прир., 1931, № 9, стлб. 885—896.

4234. **Orlov, J.** Über die Reste eines primitiven Pinnipediers aus den neogenen Ablagerungen Westsibiriens. — Докл. АН-А, 1931, № 3, стр. 67—70.

Представлено акад. А. А. Борисяком; резюме на русск. яз.; прил.: «Literatur» (стр. 69—70).

4234а. **Прасолов, Л. И.** и **Соколов, Н. Н.** Почвенно-географический очерк Юго-Осетии. [С 16 рис., 1 л. табл. и 2 л. карт.]. — Производительные силы Юго-Осетии. Сборн. I. (Тр. СОПС. Серия закавказская. Вып. 2). Л. 1931. Стр. 341—452.

Геологические и геоморфологические сведения.

4235. **Прокопенко, Н. М.** Молодые свинцоворудные процессы в хребте Ак-Шийряк в Центральном Тянь-шане. [С 4 рис. и 1 карт.]. — Тр. Мин. инст., 1931, т. I, стр. 69—89.

Представлено акад. А. Е. Ферсманом; резюме на немецк. яз.; прил.: «Цитированная литература» (стр. 87—88).

Прохоров, М. Г. См. 1929 г. № 3754.

4236. **Пузанов, И. И.** Новые находки ископаемого человека в Азии. [С 3 рис.]. — Прир., 1931, № 1, стлб. 57—68.

4237. **Пустовалов, Л. В.** О генезисе Липецких железных руд. [С 3 рис.]. — Тр. Мин. инст., 1931, т. I, стр. 5—39.

Представлено акад. А. Е. Ферсманом; резюме на немецк. яз.; прил.: «Список цитированной литературы» (22 назв.).

4238. **Раммельмейер, Е. С.** К вопросу о фауне третичных терас Байкала. [С 1 л. табл.]. — Изв. АН, VII серия, ОМЕН, 1931, № 10, стр. 1395—1399.

Представлено акад. А. А. Борисяком.

4239. **Ратнер, А. П.** Определение возраста метеоритов. — Прир., 1931, № 9, отд. Научные новости и заметки, стлб. 909—911.

4240. Руководство к изготовлению пьезокварцевых препаратов. Под ред. А. В. Шубникова. Л. 1931. 55 стр. с 57 рис. (Академия Наук СССР. Справочно-техническая литература).

Коллективный труд работников Кварцевой лаборатории Минералогического института (М. Н. Абаза, В. З. Бульванкер, Л. С. Генералова, Г. Г. Леммлейн, С. А. Тизенгаузен и Е. В. Цинзерлинг, под общ. руков. А. В. Шубникова).

4241. **Русаков, В. П.** Радиоактивность фосфоритов и их вытяжек. [С 1 рис.]. — Докл. АН-А, 1931, № 10, стр. 253—257.

Доложено акад. В. И. Вернадским 27 апреля 1931 г.

4242. **Рябинин, В.** Новые силурийские строматопороидеи с р. Подкаменной Тунгуски (Красноярский округ). [С 1 л. табл.]. — Тр. Геол. муз., 1931, т. VIII, стр. 213—218.

Представлено акад. Ф. Ю. Левинсон-Лессингом 4 апреля 1930 г.; резюме на немецк. яз.; литература в тексте.

4243. **Самойлов, Я. В.** О генезисе железных руд Центральной России. — Тр. Мин. инст., 1931, т. I, стр. 1—3.

Представлено акад. А. Е. Ферсманом.

4244. **Сауков, А. А.** Опробование и анализы руд Хайдаркана и Чаувая. — Памирская экспедиция 1928 г. (Тр. экспед. Вып. 7. Геология и геохимия). Л. 1931. Стр. 53—63.

Прил.: «Список литературы» (10 назв.).

4245. **Сауков, А. А.** Ртуть в Фергане. [С 4 рис. и 1 карт.]. — Прир., 1931, № 1, стлб. 65—82.

4246. **Сиверс, Л.** Извержение Джарджавской сопки близ г. Керчи. — Прир., 1931, № 1, отд. Научные новости и заметки, стлб. 98—99.

4247. **Соседко, А. Ф.** Находка неолита в центральных Кызылкумах в Средней Азии. — Прир., 1931, № 11, отд. Научные новости и заметки, стлб. 1129—1130.

4248. **Соседко, А. Ф.** По северо-восточной Персии. (Путевые наблюдения). [С 9 рис. и 1 карт.]. — Прир., 1931, № 3, стлб. 269—290.

Геологические сведения.

4249. **Сумгин, М. И.** Вечная мерзлота. Л. 1931. 85 стр. с 23 рис. и 3 карт. (Академия Наук СССР. Научно-популярная литература).

То же. 2-е дополн. изд. Л. 1934. 84 стр. с 31 рис. и 3 карт.

Предисловие акад. В. А. Обручева; прил.: «Список главнейшей литературы» (1-е изд. — 5 назв., 2-е изд. — 9 назв.).

4250. **Тагеева, Н. В. и Старик, Ф. Е.** Содержание радия в нефтяных водах о. Челекена. — Докл. АН-А, 1931, № 7, стр. 163—167.

Представлено акад. А. Е. Ферсманом.

4251. **Толмачев, А. И.** Об оледенении Таймыра. [С 3 рис. и 2 карт.]. — Изв. АН, VII серия, ОМЕН, 1931, № 1, стр. 125—140.

Представлено акад. Ф. Ю. Левинсон-Лессингом.

4252. **Турутанова-Кетова, А. И.** Материалы к познанию юрской флоры бассейна оз. Иссык-куль в Киргизской АССР. [С 5 рис. и 5 л. табл.]. — Тр. Геол. муз., 1931, т. VIII, стр. 311—356.

Представлено акад. Ф. Ю. Левинсон-Лессингом 4 апреля 1930 г.; прил.: «Цитированная литература» (стр. 352—356).

4253. **Турцев, А. А.** Гидрогеологический очерк бассейна реки Занги. Ч. 1. Л. 1931. [4], 70 стр. с 9 рис. (Академия Наук СССР. Труды Совета по изучению производительных сил. Серия закавказская. Вып. 1).

4254. **Урванцев, Н. Н.** Четвертичное оледенение Таймыра. [С 1 карт.]. — Бюлл. Ком. по изуч. четвертичн. периода, 1931, № 3, стр. 23—42.

4255. **Федорович, Б. А.** Материалы по минералогии и полезным ископаемым района Буамского ущелья. [С 5 рис. и 1 карт.]. — Материалы по геологии и геохимии Тянь-шаня. Ч. 2. (Тр. СОПС. Серия киргизская. Вып. 1). Л. 1931. Стр. 51—82.

4256. **Федорович, Б. А.** Полигональная отдельность в Каракумах. [С 4 рис.]. — Прир., 1931, № 10, стлб. 991—998.

4257. **Федорович, Б. А.** Послетретичные тектонические процессы в северных предгорьях Тянь-шаня. [С 7 рис. и разрез., 2 карт., 1 л. карт.]. — Материалы по геологии и геохимии Тянь-шаня. Ч. 2. (Тр. СОПС. Серия киргизская. Вып. 1). Л. 1931. Стр. 7—50.

Прил.: 1) «Главнейшая литература» (стр. 49—50); 2) «Геологическая карта окрестностей города Фрунзе». Масштаб 1 : 200 000.

4258. **Ферсман, А. Е.** Апатитовые дуги и их промышленное значение. [С 1 рис.]. — Путеводитель по Хибинским тундрам. Л. 1931. Стр. 13—17.

То же. — Путеводитель по Хибинским тундрам. Изд. 2-е исправл. и дополн. Л. 1932. Стр. 15—18.

4259. **Ферсман, А. Е.** Геохимическая диаграмма Хибинских тундр. [С 1 рис.]. — Докл. АН-А, 1931, № 8, стр. 193—198.

Доложено 26 октября 1930 г.

4260. **Ферсман, А. Е.** Геохимические дуги Хибинских тундр. — Докл. АН-А, 1931, № 14, стр. 367—376.

Доложено 6 октября 1931 г.

4261. **Ферсман, А. Е.** Геохимические проблемы Сибири. М.—Л. Гос. соц.-эконом. изд. 1931. 11 стр. (Академия Наук СССР. Доклады на Чрезвычайной сессии в Москве 21—27 июня 1931 г.).

4262. **Ферсман, А. Е.** Геохимические проблемы Союза. Очерк первый. Основные черты геохимии Союза. Л. 1931. [4], 39 стр., 1 л. карт. (Академия Наук СССР. Труды Совета по изучению производительных сил. Серия полезных ископаемых. Вып. 2).

Прил.: 1) «Главнейшая литература» (стр. 38—39); 2) «Геохимическая схема Союза ССР». Масштаб 1 : 31 500 000.

4263. **Ферсман, А. Е.** Геохимия и минералогия. — Путеводитель по Хибинским тундрам. Л. 1931. Стр. 56—64.

То же. — Путеводитель по Хибинским тундрам. Изд. 2-е исправл. и дополн. Л. 1932. Стр. 82—89.

4264. **Ферсман, А. Е.** История исследования Хибин. — Путеводитель по Хибинским тундрам. Л. 1931. Стр. 35—38.

То же. — Путеводитель по Хибинским тундрам. Изд. 2-е исправл. и дополн. Л. 1932. Стр. 53—56.

4265. **Ферсман, А. Е.** К геохимии золота. — Докл. АН-А, 1931, № 8, стр. 199—204.

Доложено 15 марта 1931 г.

4266. **Ферсман, А. Е.** К использованию богатств Урала. — Прир., 1931, № 3, стлб. 289—294.

4267. **Ферсман, А. Е.** Новый промышленный центр СССР за полярным кругом. (Хибинский апатит). Л. 1931. 56 стр. с 12 рис., 1 л. табл., 2 л. карт. (Академия Наук СССР).

Представлено 26 ноября 1930 г.; прил.: «Краткая справка о важнейшей литературе по Хибинам и по апатитовым рудам» (стр. 56).

4268. **Ферсман, А. Е.** О новой закономерности состава гранитных пегматитов. — Докл. АН-А, 1931, № 4, стр. 115—122.

4269. **Ферсман, А. Е.** Относительная роль различных ископаемых. — Прир., 1931, № 7, отд. Научные новости и заметки, стлб. 703—704.

4270. **Ферсман, А. Е.** Пегматиты, их научное и практическое значение. Т. I. Гранитные пегматиты. Л. 1931. [2], 646 стр. с 124 рис. и 1 карт. (Академия Наук СССР. Труды Совета по изучению производительных сил. Серия полезных ископаемых. Вып. 1).

То же. Изд. 2-е исправл. и дополн. Л. 1932. [2], 665 стр. с 124 рис. и 1 карт.

Прил.: «Главнейшая литература по пегматитам линии скрещения» (гл. XV, изд. 1-е, стр. 276—277; изд. 2-е, стр. 279—280); «Основная литература по гранитным пегматитам» (гл. XXV, изд. 1-е, стр. 479—490; изд. 2-е, стр. 492—503); литература в тексте.

4271. **Ферсман, А. Е.** Перспективы [развития Хибинского района]. — Путеводитель по Хибинским тундрам. Л. 1931. Стр. 30—33.

То же. — Путеводитель по Хибинским тундрам. Изд. 2-е исправл. и дополн. Л. 1932. Стр. 49—52.

4272. **Flerov, C.** A trunk of Mammoth (*Elephas primigenius* Blum.) found in the Kolyma District (Siberia). [С 4 рис. и 2 л. табл.]. — Изв. АН, VII серия, ОМЕН, 1931, № 6, стр. 863—870.

Резюме на русск. яз.

4273. **Франк-Каменецкий, А. Г.** и **Концевич, В. И.** К гидрохимии горячих источников северного Забайкалья. — Докл. АН-А, 1931, № 1, стр. 19—26.

Представлено акад. В. Л. Комаровым.

4274. **Фредерикс, Г.** Верхнепалеозойская фауна Хараулахских гор. [С 4 л. табл.]. — Изв. АН, VII серия, ОМЕН, 1931, № 2, стр. 199—228.

Представлено акад. А. А. Борисяком; резюме на англ. яз.

4275. **Фредерикс, Г.** О возрасте палеозоя Восточного Забайкалья. — Тр. Геол. муз., 1931, т. VIII, стр. 67—69.

Представлено акад. А. А. Борисяком 31 января 1930 г.

4276. **Хлопин, В. Г.** К геохимии благородных газов. — Докл. АН-А, 1931, № 11, стр. 296—303.

Представлено акад. В. И. Вернадским.

4277. **Холодовский, Е. А.** Определение геохимической энергии. (Число неделимых величины Δ и α). Л. 1931. [2], 17 стр. (Академия Наук СССР. Наставления для определения геохимических постоянных. 6).

См. 1932 г. № 4661.

4278. **Чернышев, В. К.** Онежский уголь. — Прир., 1931, № 9, отд. Научные новости и заметки, стлб. 911—915.

Прил.: «Важнейшая литература» (стлб. 914—915).

4279. **Чирвинский, П. Н.** и **Черкас, В. К.** О распределении масс, давлений и плотностей в земном шаре и его среднем химическом составе. — Тр. Мин. инст., 1931, т. I, стр. 103—119.

Представлено акад. А. Е. Ферсманом.

4280. **Чиркова, Е. Ф.** О генезисе некоторых пермских углей. [С 7 рис.]. — Прир., 1931, № 3, стлб. 255—270.

4281. **Чураков, А. Н.** Современное состояние наших знаний о стратиграфии и тектонике древних отложений южной части Средней Сибири. [С 5 рис. и разрез., 2 карт., 3 л. карт.]. — Изв. АН, VII серия, ОМЕН, 1931, № 1, стр. 55—83; № 2, стр. 179—197; № 3, стр. 361—386; № 4, стр. 541—556.

Представлено акад. В. А. Обручевым; резюме на франц. яз.; прил.: 1) «Список литературы» (№ 1, стр. 81—83); 2) «Геологическая карта окрестностей дер. Больше-Ербинской (д. Потехино)». Масштаб 1 : 100 000; 3) «Геологическая карта окрестностей горы Мартюхиной». Масштаб 1 : 100 000; 4) «Геологическая карта окрестностей ст. Сон». Масштаб 1 : 100 000.

4282. **Шумилин, С. В.** Развитие нефтепромышленности и разведочные работы в Эмбинском районе. — Материалы Совещания по Центральному Казакстану 12—14 апреля 1931 г. (Тр. СОПС. Серия казакская. Вып. 2). Л. 1931. Стр. 26—34.

4283. **Щербаков, Д. И.** К геохимии Алайского хребта. [С 1 рис., 7 карт. и 2 л. табл.]. — Памирская экспедиция 1928 г. (Тр. экспед. Вып. 7. Геология и геохимия). Л. 1931. Стр. 1—52.

Прил.: «Список использованной литературы» (стр. 51—52).

4284. **Щербина, В. В.** Анализы хибинского нефелина. — Докл. АН-А, 1931, № 8, стр. 216—222.

Представлено акад. А. Е. Ферсманом.

4285. **Эберзин, А. Г.** Элементы акчагыльской фауны в восточном Крыму и западной части Керченского полуострова. — Изв. АН, VII серия, ОМЕН, 1931, № 3, стр. 387—392.

Представлено акад. А. А. Борисяком; прил.: «Цитированная литература» (8 назв.).

4286. **Эдельштейн, Я. С.** К вопросу об оледенении севера Западно-Сибирской равнины. — Прир., 1931, № 6, отд. Научные новости и заметки, стлб. 602—604.

4287. [Экскурсии по Хибинским тундрам. С 5 рис. и 1 карт.]. — Путеводитель по Хибинским тундрам. Л. 1931. Стр. 95—159.

То же. [С 8 рис. и 1 карт.]. — Путеводитель по Хибинским тундрам. Изд. 2-е исправл. и дополн. Л. 1932. Стр. 127—189.

Геологические данные. — Сост. Н. Н. Гуткова, О. А. Воробьева, Б. М. Куплетский, А. Н. Лабунцов, Е. Е. Костылева, А. А. Корчагин, Г. Д. Рихтер, В. И. Осиновский, Н. В. Полонский.

4288. **Юдин, Г. Л.** Материалы по геологии долины реки Бартанг. [С 4 л. табл.]. — Памирская экспедиция 1928 г. (Тр. экспед. Вып. 7. Геология и геохимия). Л. 1931. Стр. 89—106.

4289. Библиотека Геологических Наук (БГН). — Отчет о деятельности Академии Наук СССР за 1930 г. Л. 1931. Стр. 141—142.

4290. Биогеохимическая лаборатория (БИОГЕЛ). — Вестн. АН, 1931, № 1, отд. Хроника научной жизни, стлб. 39—40; № 5, стлб. 35—37.

4291. Биогеохимическая лаборатория (БИОГЕЛ). — Отчет о деятельности Академии Наук СССР за 1930 г. Л. 1931. Стр. 130—133.

4292. Биогеохимическая лаборатория (БИОГЕЛ). — Производственный план Академии Наук СССР на 1931 г. Л. 1931. Стр. 19—22.

4293. **Бонч-Осмоловский, Г. А.** Изучение четвертичного периода. — Вестн. АН, 1931, № 7, стлб. 13—20.

4294. **Бонштедт, Э. М.** Минералогический институт (МИН). — Вестн. АН, 1931, № 9, отд. Хроника научной жизни, стлб. 55—56.

4295. **Вознесенская, Е. А.** Указатель литературы по географии, геологии и полезным ископаемым Северной и Центральной Киргизии. — Материалы по геологии и геохимии Тянь-шаня. Ч. 2. (Тр. СОПС. Серия киргизская. Вып. 1). Л. 1931. Стр. 111—225.

4296. Геологическая ассоциация. — Отчет о деятельности Академии Наук СССР за 1930 г. Л. 1931. Стр. 140—141.

4297. Геологический институт (ГИН). — Отчет о деятельности Академии Наук СССР за 1930 г. Л. 1931. Стр. 142—145.

4298. Геологический институт (ГИН). — Производственный план Академии Наук СССР на 1931 г. Л. 1931. Стр. 29—30.

4299. Геоморфологический институт (ГЕОМИН). — Отчет о деятельности Академии Наук СССР за 1930 г. Л. 1931. Стр. 171—173.

4300. Геоморфологический институт (ГЕОМИН). — Производственный план Академии Наук СССР на 1931 г. Л. 1931. Стр. 43—45.

4301. Геохимический институт (ГЕОХИ). — Вестн. АН, 1931, № 1, отд. Хроника научной жизни, стлб. 42—43; № 3, стлб. 33—38; № 4, стлб. 39—43.

4302. Геохимический институт (ГЕОХИ). — Производственный план Академии Наук СССР на 1931 г. Л. 1931. Стр. 30—33.

4303. Геохимический институт с Опытной сапропелевой станцией (ГЕОХИ). — Отчет о деятельности Академии Наук СССР за 1930 г. Л. 1931. Стр. 145—151.

4304. **Гессен, Ю. И.** Экспедиционная кампания 1768—74 гг. Из прошлого Академии Наук. [С 2 л. карт.]. — Вестн. АН, 1931, № 7, стлб. 19—28.

Геологические исследования П. Палласа, И. Лепехина и др.

4305. **Губкин, И. М.** Как изучались и как будут изучаться производительные силы Союза. — Вестн. АН, 1931, № 6, стлб. 1—14.

4306. Зоологический музей (ЗМ). [С 2 рис.]. — Вестн. АН, 1931, № 2, отд. Хроника научной жизни, стлб. 44—47.

Изучение остатков ископаемых животных.

4307. Комиссия по изучению вечной мерзлоты (КИВМ). — Вестн. АН, 1931, № 1, отд. Хроника научной жизни, стлб. 49; № 6, стлб. 43—44.

4308. Комиссия по изучению вечной мерзлоты (КИВМ). — Отчет о деятельности Академии Наук СССР за 1930 г. Л. 1931. Стр. 203—204.

4309. Комиссия по изучению вечной мерзлоты (КИВМ). — Производственный план Академии Наук СССР на 1931 г. Л. 1931. Стр. 64.

4310. Комиссия по изучению четвертичного периода. — Отчет о деятельности Академии Наук СССР за 1930 г. Л. 1931. Стр. 48—50.

4311. Комиссия по изучению четвертичного периода (КЧ). — Производственный план Академии Наук СССР на 1931 г. Л. 1931. Стр. 9.

4312. **Криштофович, А. Н.** Палеоботаника в Соединенных Штатах Северной Америки. — Прир., 1931, № 5, отд. Научные новости и заметки, стлб. 519—521.

4313. **Криштофович, А. Н.** [Рецензия]. E. Dorf. Pliocene floras of California Carnegie institution, publication № 412, 1930, Oct., pp. 1—108. — Прир., 1931, № 7, стлб. 717—718.

4314. **Лебедев, Л.** Алтайско-Кузнецкая геохимическая экспедиция. — Вестн. АН, 1931, № 8, отд. Экспедиции Академии Наук, стлб. 21—24.

4315. **Левинсон-Лессинг, Ф. Ю.** Работы С. Ф. Жемчужного, имеющие отношение к проблемам минералогии и петрографии. — Изв. Инст. физ.-хим. анализа, 1931, т. V, стр. 17—21.

4316. **Левинсон-Лессинг, Ф. Ю.** Тулунский отряд Ангарской трапповой экспедиции. — Вестн. АН, 1931, № 10, отд. Экспедиции Академии Наук, стлб. 49—50.

4317. **Макаров, С. З.** Соляные озера Кулундинской степи. [С 1 рис.]. — Вестн. АН, 1931, № 7, отд. Экспедиции Академии Наук, стлб. 29—34.

4318. Минералогический институт (МИН). [С 2 рис.]. — Вестн. АН, 1931, № 2, отд. Хроника научной жизни, стлб. 37—42.

Музей (стлб. 37—40), Кварцевая лаборатория (стлб. 40—42).

4319. Минералогический институт (МИН). — Отчет о деятельности Академии Наук СССР за 1930 г. Л. 1931. Стр. 152—157.

4320. Минералогический институт (МИН). — Производственный план Академии Наук СССР на 1931 г. Л. 1931. Стр. 34—35.

4321. **Мирчинк, Г. Ф.** Работы А. П. Павлова в области четвертичных отложений. — Бюлл. Ком. по изуч. четвертичн. периода, 1931, № 3, стр. 13—17.

Прил.: «Список работ А. П. Павлова по четвертичным отложениям» (16 назв.).

4322. **Орлов, Ю. А.** Задачи палеозоологии и Палеозоологический институт Академии Наук. — Вестн. АН, 1931, № 9, стлб. 19—26.

4323. **Орлов, Ю. А.** Луи Долло. (7 XII 1857 — 9 IV 1931). [Некролог]. — Прир., 1931 (1932), № 12, отд. Научная хроника, стлб. 1239—1242.

4324. **Орлов, Ю. А.** В. Мэтью. (19 II 1871 — 24 IX 1930). — Прир., 1931, № 3, отд. Научная хроника, стлб. 308.

4325. **Орлов, Ю. А.** [Оливер Хай (Oliver Hay). Некролог]. — Прир., 1931, № 8, отд. Научные новости и заметки, стлб. 816.

4326. **Орлов, Ю. А.** Работы американской палеонтологической экспедиции в Монголии летом 1930 г. — Прир., 1931, № 5, отд. Научные новости и заметки, стлб. 518—519.

4327. Палеозоологический институт (ПИН). — Отчет о деятельности Академии Наук СССР за 1930 г. Л. 1931. Стр. 157—161.

4328. Палеозоологический институт (ПИН). — Производственный план Академии Наук СССР на 1931 г. Л. 1931. Стр. 35—37.

4329. **Палибин, И.** [Рецензия]. Акад. А. А. Борисяк. Курс исторической геологии. Изд. 2-е. М.—Л. Гос. научно-техн. изд. 1931. 440 стр. с 12 карт. — Прир., 1931, № 10, стлб. 1031—1032.

4330. **Палибин, И.** [Рецензия]. Чарльз Штериберг. Жизнь охотника за ископаемыми. Перев. с англ. Т. Л. Хитрово, под ред. проф. А. Н. Рябинина. С очерком о русских охотниках за ископаемыми акад. А. А. Борисяка. М.—Л. ГИЗ. 1930. 287 стр. с 58 рис. — Прир., 1931, № 3, стлб. 310—312.

4331. Песчано-пустынный институт. — Производственный план Академии Наук СССР на 1931 г. Л. 1931. Стр. 85—86.

4332. Петрографический институт (ПЕТРИН). — Отчет о деятельности Академии Наук СССР за 1930 г. Л. 1931. Стр. 161—164.

4333. Петрографический институт (ПЕТРИН). — Производственный план Академии Наук СССР на 1931 г. Л. 1931. Стр. 37—39.

4334. Протоколы заседаний Комиссии по изучению четвертичного периода при Академии Наук СССР. — Бюлл. Ком. по изуч. четвертичн. периода, 1931, № 3, стр. 5—9.

4335. **Пшеницын, Н. К.** Извлечения из протоколов заседаний Института по изучению платины и других благородных металлов за 1929—30 г. — Изв. Инст. по изуч. платины, 1931, вып. 8, стр. 259—265.

О. Е. Звягинцев «Исследование некоторых образцов уральского и сибирского осмистого иридия» (стр. 260—262); О. Е. Звягинцев, В. В. Лебединский и Н. К. Пшеницын «Об Уральской платиновой экспедиции 1929 г.» (стр. 262—265).

4336. Сейсмологический институт (СИ). — Вестн. АН, 1931, № 5, отд. Хроника научной жизни, стлб. 43—44.

4337. Сейсмологический институт (СИ). — Отчет о деятельности Академии Наук СССР за 1930 г. Л. 1931. Стр. 207—215.

4338. Сейсмологический институт (СИ). — Производственный план Академии Наук СССР на 1931 г. Л. 1931. Стр. 66—75.

4339. Совет по изучению производительных сил Союза ССР. — Отчет о деятельности Академии Наук СССР за 1930 г. Л. 1931. Стр. 73—129.

Башкирская экспедиция (геоморфологический отряд, стр. 79—80, геологический, стр. 80—82), Кольская комплексная (геолого-геохимические исследования, стр. 90—95), Метеоритная (Сибирский край, стр. 100), Якутская комплексная (Колымский геоморфологический отряд, стр. 102—103), Закавказская (Севанский гидрогеологический отряд, стр. 106—107, Сеченский геолого-петрографический, стр. 107, Тарсачайский гидрогеологический, стр. 107, Зангинский геологический, стр. 108, Алагезский геолого-петрографический, стр. 109, Алагезский гидрогеологический, геохимический, гидрографический, радиометрический, стр. 110), Юго-Осетинская экспедиция (геолого-петрографический отряд, минералогический, партия по исследованию минеральных источников, стр. 113—114), Таджикская экспедиция (газовый отряд; фотограмметрический, геохимический, стр. 116), Туркменская комплексная экспедиция (работы по изучению геохимических процессов на острове Челекен, стр. 120), Монгольская экспедиция (геологический отряд, стр. 121, гидрогеологический, стр. 121), Крымская соляная экспедиция (стр. 122—124), Арало-Каспийские экспедиции (стр. 124—126), Казахстанская соляная (стр. 126—129).

4340. Совет по изучению производительных сил Союза ССР (СОПС). — Производственный план Академии Наук СССР на 1931 г. Л. 1931. Стр. 113—167.

Проекты геологических экспедиций и исследований.

4341. **Соловьев, М. М.** Селигерская сапропелевая экспедиция. — Вестн. АН, 1931, № 9, отд. Экспедиции Академии Наук, стлб. 49—50.

4342. Соляная лаборатория. — Вестн. АН, 1931, № 5, отд. Хроника научной жизни, стлб. 44.

4343. **Соседко, А. Ф.** Вести из Кызыл-кум. — Вестн. АН, 1931, № 8, отд. Экспедиции Академии Наук, стлб. 27—30.

Работа Кызылкумской геохимической экспедиции. — См. также 1932 г., № 4783.

4344. Список научных работ, связанных с деятельностью Минералогического института и его Научного кружка за 1930 г. — Тр. Мин. инст., 1931, т. I, стр. 167—168.

4345. Список печатных работ С. С. Неуструева. — Тр. Почв. инст., 1931, вып. 5, стр. 142—146.

4346. Список сообщений, доложенных в 1930 г. на собраниях Научного кружка при Минералогическом институте. — Тр. Мин. инст., 1931, т. I, стр. 165—166.

4347. **Сумгин, М. И.** Письма из области вечной мерзлоты. Письмо первое [— третье]. — Вестн. АН, 1931, № 7, отд. Экспедиции Академии Наук, стлб. 29—30; № 8, стлб. 23—28.

4348. Тематический план научно-исследовательских работ Сейсмологического института АН СССР на 1932 год. — I Международная сессия Научного совета Сейсмологического института Академии Наук СССР. Бюллетень № 1. (Тр. Сейсм. инст. № 16). Л. 1931. Стр. 19—30.

4349. **Толмачев, А.** Чуйский отряд Туруханской экспедиции. — Вестн. АН, 1931, № 10, отд. Хроника научной жизни, стлб. 51—52.

Открытие месторождений магнетита и ископаемого угля на р. Южной Чунке.

4350. **[Толмачева, Е. А.].** Е. Т. Международный геологический конгресс, намеченный в Вашингтоне в 1932 г. — Прир., 1931, № 2, отд. Научные новости и заметки, стлб. 207—208.

4351. **[Ферсман, А. Е.].** Вступительное слово акад. А. Е. Ферсмана. — Материалы Совещания по Центральному Казакстану. 12—14 апреля 1931 г. (Тр. СОПС. Серия казакская. Вып. 2). Л. 1931. Стр. 3—5.

Геохимические пояса Казахстана.

4352. **Чирвинский, П. Н.** Памяти Василия Ефимовича Тарасенко. [С 1 л. портр.]. — Тр. Мин. инст., 1931, т. I, стр. 161—164.

Представлено акад. А. Е. Ферсманом; прил.: «Список научных трудов В. Е. Тарасенко» (стр. 163—164).

4353. **Эдельштейн, Я. С.** Памяти С. С. Неуструева как геолога и профессора Географического факультета ЛГУ. — Тр. Почв. инст., 1931, вып. 5, стр. 130—135.

Речь на соединенном заседании Почвенного института им. В. В. Докучаева и Географического факультета Ленинградского гос. университета 3 марта 1929 г.

4354. **Яковлев, С. А.** Алексей Петрович Павлов. 1854—1929. Некролог. [С 1 л. портр.]. — Бюлл. Ком. по изуч. четвертичн. периода, 1931, № 3, стр. 11—12.

1932

4355. **Аверьянов, Б. Н.** Нижне-силурийские граптолиты с р. Колымы. [С 1 л. табл.]. — Колымская геологическая экспедиция 1929—1930 гг. Т. I, ч. 1. (Тр. СОПС. Серия якутская. Вып. 11). Л. 1932. Стр. 29—33.

4356. **Алабышев, В. В.** Заметка о теплотворной способности сапропелей. — Изв. Сапропелев. ком., 1932, вып. 6, стр. 47—49.

4357. **Алабышев, В. В.** Зональность озерных отложений. [С 2 л. карт.]. — Изв. Сапропелев. ком., 1932, вып. 6, стр. 1—44.

«Добавления» (стр. 91); прил.: 1) «Схематическая карта зон озерных отложений». Сост. В. В. Алабышев в 1931 г. (масштаб не указан); 2) «Схематическая карта озерных отложений». Сост. В. В. Алабышев. Масштаб 1 : 14 000 000.

4358. **Алабышев, В. В.** О находке пыльцы дуба в торфяниках Центральной Якутии в связи с их характеристикой. (Торфяники на р. Лене у Саныяхтата и горы Дялгах-Хаята на р. Алдане). [С 9 рис.]. — Тр. Ком. по изуч. четвертичн. периода, 1932, II, стр. 185—213.

4359. **Алабышев, В. В.** Палеоботанический анализ сапропеля из озера Безымянного близ Ораниенбаума, Ленинградской обл. — Изв. Сапропелев. ком., 1932, вып. 6, стр. 45—46.

4360. **Альперин, Р.** Грозит ли Земле новый период холода. — Прир., 1932, № 9, отд. Научные новости и заметки, стлб. 850—852.

См. также Die Umschau, 1932, № 3.

4361. **Альтберг, В. Я.** О некоторых результатах ориентировочного обследования подземных шумов в пещерах Алагеза, произведенного в 1928 году. [С 1 рис.]. — Алагез. Потухший вулкан Армянского нагорья. Т. II, ч. 1. (Тр. СОПС. Серия закавказская. Вып. 5). Л. 1932. Стр. 179—185.

4362. **Andreeva, E.** Die Fauna des Schwefelsees «Bolschoj Prowal». — Изв. АН, VII серия, ОМЕН, 1932, № 9, стр. 1365—1373.

Химизм вод горячего озера «Большой Провал». — Представлено акад. Н. В. Насоновым; резюме на русск. яз.; прил.: «Schriften» (9 назв.).

4363. **Архангельский, А. Д.** Заметка о соотношении между геологическим строением и аномалиями силы тяжести в Восточной Европе. [С 1 рис.]. — Докл. АН-А, 1932, № 1, стр. 13—18.

Доложено 5 октября 1931 г.

4364. **Архангельский, А. Д.** Значение гравиметрии в геологии и проблема изучения геологического строения Западно-Сибирской низменности. Л. 1932. 14 стр. (Академия Наук СССР. Труды Июньской сессии, посвященной проблемам Урало-Кузнецкого комбината).

Доклад; тезисы доклада см. Расписание занятий Июньской сессии Академии Наук СССР, посвященной проблеме УКК, в Новосибирске 12—17 июня 1932 г. [Л. 1932]. Стр. 32—35 и Расписание занятий Июньской сессии Академии Наук СССР, посвященной проблеме УКК, в Свердловске 3—10 июня 1932 г. [Л. 1932]. Стр. 18—21.

4365. **Ауэрбах, Н. К.** и **Сосновский, Г. П.** Материалы к изучению палеолитической индустрии и условий ее нахождения на стоянке Афонтова гора. [С 9 рис. и 12 табл. рис.]. — Тр. Ком. по изуч. четвертичн. периода, 1932, I, стр. 45—113.

4366. **Баярунас, М. В.** *Cephalopoda* колымо-индигирского триаса. [С 2 рис. и 1 л. табл.]. — Колымская геологическая экспедиция 1929—1930 гг. Т. I, ч. 1. (Тр. СОПС. Серия якутская. Вып. 11). Л. 1932. Стр. 35—44.

4367. **Беликов, Б. П.** Исследование олигоклаза с полуострова Большой Медведок. — Тр. Петрограф. инст., 1932, вып. 2, стр. 97—101.

Резюме на немецк. яз.

4368. **Белянкин, Д. С.** К петрографии Поморского берега Белого моря. [С 1 карт. и 2 л. табл.]. — Тр. Петрограф. инст., 1932, вып. 2, стр. 103—113.

По материалам М. А. Лавровой; резюме на немецк. яз.

4369. **Белянкин, Д. С.** К петрографии технического камня. [С 1 рис.]. — Прир., 1932, № 10, стлб. 907—916.

Доклад на заседании Геологической группы АН 26 марта 1932 г.

4370. **Белянкин, Д. С.** и **Влодавец, В. И.** Щелочной комплекс Турьего мыса. [С 4 рис., 1 карт. и 3 л. табл.]. — Тр. Петрограф. инст., 1932, вып. 2, стр. 45—71.

Резюме на немецк. яз.

4371. **Bergmann, G.** Zur Frage der chemischen elementaren Zusammensetzung der Insekten in aufeinander folgenden Stadien. — Тр. Биогеохим. лабор., 1932, II, стр. 31—43.

Резюме на русск. яз.

4372. **Борисяк, А. А.** Новая раса пещерного медведя из четвертичных отложений Сев. Кавказа. [С 7 л. табл.]. — Тр. Палеозоол. инст., 1932, т. I, стр. 137—202.

Резюме на немецк. яз.

4373. **Боровская, Т. Б.** Кадам-Джайское сурьмяное месторождение. [С 1 разрез., 2 карт. и 3 л. табл.]. — Памирская экспедиция 1930 г. (Тр. экспед. Вып. 3 (13). Полезные ископаемые). Л. 1932. Стр. 95—122.

4374. **Боровская, Т. Б. и Щербаков, Д. И.** Ртуть. [С 5 рис.]. — Памирская экспедиция 1930 г. (Тр. экспед. Вып. 3 (13). Полезные ископаемые). Л. 1932. Стр. 1—18.

Прил.: «Список литературы» (стр. 17—18).

4375. **Brunowsky, B.** Studien über die Konzentration des Radiums durch Lebewesen. [Mit 4 Fig.]. — Тр. Биогеохим. лабор., 1932, II, стр. 9—25.

Резюме на русск. яз.

4376. **Бурксер, Е. С., Комар, Н. В., Рублев, С. Г. и Устиловская, Р. И.** Опыты определения рубидия в воде Черного и Азовского морей и Одесских лиманов. — Тр. Биогеохим. лабор., 1932, II, стр. 65—84.

Резюме на франц. яз.; прил.: «Литература» (стр. 83—84).

4377. **Бурксер, Е. С., Мильчевская, В. Л. и Бендерская, А. С.** Опыты определения рубидия в некоторых растениях. — Тр. Биогеохим. лабор., 1932, II, стр. 85—90.

Резюме на франц. яз.; прил.: «Литература» (12 назв.).

4378. **Быков, Г.** Ископаемый лес в Атбасарском районе. [С 1 рис.]. — Прир., 1932, № 8, отд. Научные новости и заметки, стлб. 754—755.

4379. Бюллетень региональных сейсмических станций Крыма. 1931. Л. 1932.

№ 1. Январь—март 1931. 1932. 12 стр.
№ 2. Апрель—июнь 1931. 1932. 12 стр.
№ 3—4. Июль—декабрь 1931. 1932. 14 стр.

4380. Бюллетень региональных сейсмических станций Средней Азии. 1930. Л. 1932.

№ 1. Январь—март 1930. 1932. 22 стр.
№ 2. Апрель—июнь 1930. 1932. 20 стр.
№ 3. Июль—сентябрь 1930. 1932. 19 стр.
№ 4. Октябрь—декабрь 1930. 1932. 21 стр.

4381. Бюллетень региональных сейсмических станций Средней Азии. 1931. Л. 1932.

№ 1. Январь—март 1931. 1932. 22 стр.
№ 2. Апрель—июнь 1931. 1932. 18 стр.

№ 3. Июль—сентябрь 1931. 1932. 20 стр.
№ 4. Октябрь—декабрь 1931. 1932. 18 стр.

4382. Bulletin des stations de 1-e classe du réseau séismique de l'URSS. 1932. L. 1932—1933.

№ 1. Janvier 1932. 1932. 9 p.
№ 2. Février 1932. 1932. 10 p.
№ 3. Mars 1932. 1932. 12 p.
№ 4. Avril 1932. 1932. 11 p.
№ 5. Mai 1932. 1933. 13 p.
№ 6. Juin 1932. 1933. 16 p.
№ 7. Juillet 1932. 1933. 14 p.
№ 8. Août 1932. 1933. 11 p.
№ 9. Septembre 1932. 1933. 11 p.
№ 10. Octobre 1932. 1933. 9 p.
№ 11. Novembre 1932. 1933. 8 p.
№ 12. Décembre 1932. 1933. 10 p.

4383. **Васильевский, П. М.** Гидрогеологические исследования в Южно-Гобийском районе. [С 3 рис.]. — Экспедиции Всесоюзной Академии Наук 1931 г. Л. 1932. Стр. 104—110.

4384. **Вассоевич, Н. Б.** Краткий геологический очерк Джавского района Юго-Осетии. [С 9 рис.]. — Производительные силы Юго-Осетии. Сборн. II. Минеральные источники Джавского района Юго-Осетии. (Тр. СОПС. Серия закавказская. Вып. 4). Л. 1932. Стр. 57—106.

4385. **Вассоевич, Н. Б.** О некоторых признаках, позволяющих отличить опрокинутое положение флишевых образований от нормального. [С 5 рис. и 3 л. табл.]. — Тр. Геол. инст., 1932, т. II, стр. 47—64.

Резюме на англ. яз.

4386. **Вахрушев, Г. В.** О некоторых глинах, песках и галечниках б. Месягутовского кантона Башкирской АССР. [С 1 карт.]. — Материалы по геологии Башкирской АССР. Сборн. статей. Башкирская экспедиция Академии Наук СССР 1928—1930 гг. (Тр. СОПС. Серия башкирская. Вып. 1). Л. 1932. Стр. 9—19.

По материалам маршрутного геологического обследования 1926 г.

4387. **Вахрушев, Г. В.** Геологический очерк месторождений стекольных песков и огнеупорных глин в районе Красноусольского завода Башкирской АССР. [С 11 рис. и разрез., 4 карт., 1 л. табл.]. — Материалы по геологии Башкирской АССР. Сборн. статей. Башкирская экспедиция Академии Наук СССР 1928—1930 гг. (Тр. СОПС. Серия башкирская. Вып. 1). Л. 1932. Стр. 21—96.

Сост. при участии А. П. Тяжевой.

4388. **Вернадский, В. И.** Биогеохимия и ее значение для изучения биосферы. [Тезисы доклада]. — Доклады, представленные

к Торжественной юбилейной сессии Академии Наук СССР, посвященной XV-летию Октябрьской революции. Л. 1932. Стр. 17—18.

См. 1934 г. № 5285.

4389. **Вернадский, В. И.** О цветности алюмосиликатов. — Докл. АН-А, 1932, № 5, стр. 107—124.

Доложено 5 октября 1931 г.

4390. **Вернадский, В. И.** Проблема времени в современной науке. — Изв. АН, VII серия, ОМЕН, 1932, № 4, стр. 511—541.

Доложено 26 декабря 1931 г.; см. также: А. М. Деборин «Проблема времени в освещении акад. Вернадского». — Изв. АН, VII серия, ОМЕН, 1932, № 4, стр. 543—569; В. И. Вернадский «По поводу критических замечаний акад. А. М. Деборина». — Изв. АН, VII серия, ОМЕН, 1933, № 3, стр. 395—419; А. М. Деборин «Критические замечания на критические замечания акад. В. И. Вернадского». — Изв. АН, VII серия, ОМЕН, 1933, № 3, стр. 409—419.

4391. **Вернадский, В. И.** Радиоактивность и новые задачи геологии. [Тезисы доклада]. — Расписание занятий Мартовской сессии Академии Наук СССР 25—29 марта 1932 г. [Л.]. 1932. Стр. 6—8.

4392. **Вернадский, В. И.** Торий или мезоторий в морской воде? — Прир., 1932, № 5, стлб. 413—426.

4393. **Вернадский, В. И. и Хлопин, В. Г.** Об исследовании на радий нефтяных месторождений Союза. — Докл. АН-А, 1932, № 3, стр. 55—59.

Доложено 5 октября 1931 г.

4394. **Виноградов, А. П.** Ванадий в организмах. — Тр. Биогеохим. лабор., 1932, II, стр. 1—7.

Резюме на франц. яз.

4395. **Виноградов, А. П.** Геохимия живого вещества. Л. 1932. 67 стр. с 13 рис. (Академия Наук СССР. Научно-популярная литература).

Прил.: «Главнейшая литература» (6 назв.).

4396. **Влодавец, Н. И.** Использование нефелина для алюминиевой и содовой промышленности. — Академия Наук на заводах и фабриках Ленинграда. (Тр. Ноябрьской сессии [1931 г.]). Л. 1932. Стр. 52—59.

Доклад.

4397. **Волков, П. А.** Новые идеи применения нефелина в промышленности. — Докл. АН-А, 1932, № 7, стр. 165—172.

Представлено акад. А. Е. Ферсманом.

4398. **Воробьева, О. А.** Геология и петрография Эвеслогчорра и прилегающих к нему высот в Хибинских тундрах. [С 8 рис. и 1 л. карт.]. — Материалы по петрографии и геохимии Кольского полуострова. Ч. 1. (Тр. СОПС. Серия кольская. Вып. 2). Л. 1932. Стр. 73—104.

Прил.: «Геологическая карта Эвеслогчорра и прилегающих высот». Масштаб 1 : 50 000.

4399. **Воробьева, О. А.** Геолого-петрографические исследования в Волчьей тундре. [С 1 карт.]. — За полярным кругом. Работы Академии Наук на Кольском полуострове за годы Советской власти 1920—1932 гг. Л. 1932. Стр. 48—51.

4400. **Воробьева, О. А.** Западная зона контакта щелочной гранитной интрузии центрального водораздела Кольского полуострова. [С 1 рис. и 3 л. табл.]. — Тр. Петрограф. инст., 1932, вып. 2, стр. 25—44.

Резюме на немецк. яз.

4401. **Воронихин, Н. Н.** Водоросли и их применение в хозяйстве. — Прир., 1932, № 2, стлб. 143—156.

Иод и бром (стлб. 148—149), балхашит, сапропель (стлб. 151—152).

4402. **Гаврусевич, Б. А.** Геохимические исследования на Южном Урале. — Экспедиции Всесоюзной Академии Наук 1931 г. Л. 1932. Стр. 236—241.

4403. **Гаврусевич, Б. А.** К минералогии топазовых пегматитов Украины. [С 1 карт.]. — Докл. АН-А, 1932, № 7, стр. 173—181.

Представлено акад. А. Е. Ферсманом; прил.: «Список литературы» (20 назв.).

4404. **Гаврусевич, Б. А.** Материалы к минералогии гранитных пегматитов верховьев реки Ляйляк. [С 1 рис.]. — Памирская экспедиция 1930 г. (Тр. экспед. Вып. 4 (14). Петрография и минералогия). Л. 1932. Стр. 131—143.

Прил.: «Список литературы» (12 назв.).

4405. **Гаврусевич, Б. А.** О пегматитах гранитной магмы верховьев реки Сох. [С 1 рис. и 1 л. табл.]. — Памирская экспедиция 1930 г. (Тр. экспед. Вып. 4 (14). Петрография и минералогия). Л. 1932. Стр. 101—129.

Прил.: «Список литературы» (стр. 128—129).

4406. **Гаврусевич, Б. А. и Заклинская, Е. Д.** К минералогии Прибайкалья. — Докл. АН-А, 1932, № 8, стр. 192—199.

Доложено 28 декабря 1931 г.

4407. **Гаель, А. Г.** Пески северо-западного Казакстана. [С 3 рис.]. — Казакстан. Труды Конференции по изучению производительных сил Казакстана, состоявшейся в Академии Наук СССР 20—26 февраля 1932 г. Л. 1932. Стр. 317—322.

Резолюция по докладу (стр. 477—479).

4408. **Гаммерман, А. Ф.** Остатки угля из очажных слоев Афонтовой горы. [С 3 рис.]. — Тр. Ком. по изуч. четвертичн. периода, 1932, I, стр. 131—135.

Резюме на немецк. яз.

4409. **Гапеев, А.** Северо-восточный Казакстан и Караганда в Урало-Кузнецком комбинате. [С 1 рис.]. — Казакстан. Труды Конференции по изучению производительных сил Казакстана, состоявшейся в Академии Наук СССР 20—26 февраля 1932 г. Л. 1932. Стр. 97—116.

Доклад; выступления по докладу (А. Лакеров, В. Васютин, Б. Терлецкий, С. Иткиновский, М. Русаков, В. Мухин, А. Гапеев, стр. 392—402); резолюция по докладу (стр. 450—452).

4410. **Гатуев, С. А.** Акчагыльские отложения Черноморского бассейна. — Тр. Геол. инст., 1932, т. II, стр. 35—45.

Резюме на немецк. яз.

4411. **Гатуев, С. А.** Обзор третичных отложений Восточного Предкавказья. [С 2 разрез.]. — Тр. Геол. инст., 1932, т. II, стр. 1—33.

Резюме на немецк. яз.; прил.: «Литература» (стр. 31—32).

4412. **Гейслер, А. Н.** Неметаллические полезные ископаемые Казакстана. [С 1 л. карт.]. — Казакстан. Труды Конференции по изучению производительных сил Казакстана, состоявшейся в Академии Наук СССР 20—26 февраля 1932 г. Л. 1932. Стр. 191—205.

Доклад; выступления по докладу (Машкара, Циммерлинг, П. Мягков, А. Гейслер, А. В. Николаев, Д. Данкин, стр. 441—446); резолюция по докладу (стр. 454—455); прил.: «Карта неметаллических полезных ископаемых в Казакстане». Сост. А. Н. Гейслер. Масштаб 1 : 18 000 000.

4413. **Герасимов, И. П. и Крашенинников, И. М.** Геоморфологическое и почвенно-ботаническое разделение пустынь и полупустынь Казакстана и Средней Азии. — Казакстан. Труды Конференции по изучению производительных сил Казакстана, состоявшейся в Академии Наук СССР 20—26 февраля 1932 г. Л. 1932. Стр. 379—384.

Доклад.

4414. **Городков, Б. Н.** Вечная мерзлота в Северном крае. Л. 1932. 109 стр. с 25 рис., 1 л. карт. (Академия Наук СССР. Труды Совета по изучению производительных сил. Серия северная. Вып. 1).

Предисловие М. Сумгина; резюме на англ. яз.; прил.: 1) «Список цитируемой литературы» (стр. 104—108); 2) карта «Район исследований Экспедиции по изучению вечной мерзлоты в Северном крае». Сост. Б. Городков. Масштаб 1 : 5 000 000.

4415. **Горшков, Г. П.** Зангезурская сейсмическая экспедиция. [С 3 рис. и 1 карт.]. — Экспедиции Всесоюзной Академии Наук 1931 г. Л. 1932. Стр. 306—310.



Владимир Иванович Вернадский

4416. **Горшков, П. М.** Геофизическая экспедиция. [С 6 рис. и 1 карт.]. — Экспедиции Всесоюзной Академии Наук 1931 г. Л. 1932. Стр. 144—156.

В серии статей: «Алтайско-Кузнецкий район».

4417. **Горшков, П. М.** Гравиметрическая съемка Кузбасса и Горной Шории 1931 г. Л. 1932. 28 стр. с 3 рис. и разрез., 1 л. карт. (Академия Наук СССР. Труды Совета по изучению производительных сил. Серия кузбасская. Вып. 1).

4418. **Григорьев, А. А.** Геоморфологический очерк Вилюйского района. — Якутская АССР. Вып. 1. Геоморфология. (Тр. СОПС. К десятилетию ЯАССР). Л. 1932. Стр. 59—66.

4419. **Григорьев, А. А.** Геоморфологический очерк Центрального района ЯАССР. — Якутская АССР. Вып. 1. Геоморфология. (Тр. СОПС. К десятилетию ЯАССР). Л. 1932. Стр. 67—75.

4420. **Григорьев, А. А.** Материалы к физической географии северо-восточной части Кольского полуострова. Л. 1932. 215, XX стр. с 36 рис., 4 л. табл. (Академия Наук СССР. Труды Совета по изучению производительных сил. Серия кольская. Вып. 4).

Резюме на немецк. яз.

4421. **Григорьев, А. А.** Об оледенении территории Якутии в четвертичный период. [С 1 рис.]. — Тр. Ком. по изуч. четвертичн. периода, 1932, I, стр. 31—42.

4422. **Григорьев, А. А.** и **Личков, Б. Л.** Основные проблемы геоморфологии Казакстана. [С 1 рис.]. — Казакстан. Труды Конференции по изучению производительных сил Казакстана, состоявшейся в Академии Наук СССР 20—26 февраля 1932 г. Л. 1932. Стр. 85—97.

Доклад; резолюция по докладу (стр. 475—476).

4423. **Гринев, В. Я.** Подземные воды северо-восточного Казакстана. [С 1 рис. и 1 л. карт.]. — Казакстан. Труды Конференции по изучению производительных сил Казакстана, состоявшейся в Академии Наук СССР 20—26 февраля 1932 г. Л. 1932. Стр. 77—85.

Доклад; выступления по докладу (А. Гапеев, С. Котовский, Б. Терлецкий, Н. Самойлович, В. Васютин, П. Лебедев, стр. 402—407); резолюция по докладу (стр. 472—473).

4424. **Громов, В. И.** Геология и фауна палеолитической стоянки Афонтова гора. [С 15 рис. и 1 л. табл.]. — Тр. Ком. по изуч. четвертичн. периода, 1932, I, стр. 145—184.

4425. **Громова, В. И.** Новое из истории четвертичной фауны млекопитающих СССР. [С 4 карт.]. — Прир., 1932, № 8, стлб. 739—750.

4426. **Громова, В. И.** Новые материалы по четвертичной фауне Поволжья и по истории млекопитающих Восточной Европы и Северной Азии вообще. (С предисл. проф. П. А. Православлева). [С 2 рис., 6 л. табл. и 1 л. карт.]. — Тр. Ком. по изуч. четвертичн. периода, 1932, II, стр. 69—184.

Резюме на немецк. яз.; прил.: карта «Географическое распространение в СССР остатков плейстоценовых верблюдов и крупных кошек (пещерного льва)» (масштаб не указан).

4427. **Грязнов, М. П.** Остатки человека из культурного слоя Афонтовой горы. [С 10 рис.]. — Тр. Ком. по изуч. четвертичн. периода, 1932, I, стр. 137—144.

4428. **Губкин, И. М.** Горючие ископаемые Кузбасса. Л. 1932. 32 стр. (Академия Наук СССР. Труды Июньской сессии, посвященной проблемам Урало-Кузнецкого комбината).

Доклад; тезисы доклада см. Расписание занятий Июньской сессии Академии Наук СССР, посвященной проблеме УКК, в Новосибирске 12—17 июня 1932 г. [Л. 1932]. Стр. 8—11.

4429. **Губкин, И. М.** Минерально-сырьевая база Урала в свете новейших исследований и разведок и основные задачи ее дальнейшего изучения. Л. 1932. 81 стр., 1 л. карт. (Академия Наук СССР. Труды Июньской сессии, посвященной проблемам Урало-Кузнецкого комбината).

Доклад; прил.: «Схема распространения месторождений титано-ванадиевых железных руд на Урале. 1931 г.». Масштаб 1 : 2 000 000; тезисы доклада см. Расписание занятий Июньской сессии Академии Наук СССР, посвященной проблеме УКК, в Свердловске 3—10 июня 1932 г. [Л. 1932]. Стр. 7—15.

4430. **Гуткова, Н. Н.** Доломиты с реки Варзуги. [С 1 л. карт.]. — Материалы по петрографии и геохимии Кольского полуострова. Ч. 1. (Тр. СОПС. Серия кольская. Вып. 2). Л. 1932. Стр. 115—120.

Прил.: «Схематическая карта выходов известняков по Риппасу с маршрутом Варзугского отряда». Масштаб 1 : 1 000 000.

4431. **Гуткова, Н. Н.** Минералогия Юкспора по работам 1931—1932 гг. [С 1 карт.]. — За полярным кругом. Работы Академии Наук на Кольском полуострове за годы Советской власти 1920—1932 гг. Л. 1932. Стр. 27—37.

4432. **Дилакторский, Н.** Ангарские траппы. [С 6 рис.]. — Экспедиции Всесоюзной Академии Наук 1931 г. Л. 1932. Стр. 81—86.

4433. **Дурденевская, М. В.** Вечная мерзлота и ископаемый лед в берегах озер долины реки Иркута. (Летние наблюдения над таянием мерзлоты). [С 4 рис., 1 карт. и 1 л. карт.]. — Тр. Ком. по изуч. вечн. мерзл., 1932, т. I, стр. 55—67.

4434. **Дымский, Г. А.** Геологические наблюдения в нижнем течении Вилюя. Л. 1932. 29 стр. с 10 рис. и разрез., 1 карт. (Академия Наук СССР. Труды Совета по изучению производительных сил. Серия якутская. Вып. 10).

4435. **Дьяконова-Савельева, Е. Н.** Ахалкалакское вулканическое плато. [С 8 рис. и 1 карт.]. — Экспедиции Всесоюзной Академии Наук 1931 г. Л. 1932. Стр. 287—293.

4436. **Евангелидис, П. Г.** К характеристике гидрологии массива Алагеза. [С 7 рис.]. — Алагез. Потухший вулкан Армянского нагорья. Т. II, ч. 1. (Тр. СОПС. Серия закавказская. Вып. 5). Л. 1932. Стр. 197—212.

Исследование родников.

4437. **Евдокимов-Рокотовский, М. И.** Методология научно-исследовательских работ по вечной мерзлоте. — Тр. Ком. по изуч. вечн. мерзл., 1932, т. I, стр. 23—27.

4438. **Егоров, С. Ф.** Материалы по морфологии долины реки Алдана на участке от города Томмота до устья реки Учура. [С 22 рис. и разрез., 1 л. карт.]. — Тр. Геоморф. инст., 1932, вып. 2, стр. 3—55.

Резюме на немецк. яз.

4439. **Ермолаев, М. М.** Геологический и геоморфологический очерк острова Большого Ляховского. [С 33 рис. и разрез., 1 карт.]. — Полярная геофизическая станция на острове Большом Ляховском. Ч. 1. (Тр. СОПС. Серия якутская. Вып. 7). Л. 1932. Стр. 147—228.

Резюме на англ. яз.; прил.: «Литература» (стр. 217—223).

4440. **Ермолаев, М. М.** Геоморфологический очерк Новосибирского архипелага. [С 2 рис.]. — Якутская АССР. Вып. 1. Геоморфология. (Тр. СОПС. К десятилетию ЯАССР). Л. 1932. Стр. 7—19.

4441. **Ермолаев, М. М.** История открытия Новосибирского архипелага, его исследование и развитие островных промыслов. [С 1 рис. и 1 л. карт.]. — Полярная геофизическая станция на острове Большом Ляховском. Ч. 1. (Тр. СОПС. Серия якутская. Вып. 7). Л. 1932. Стр. 9—37.

История геологического исследования островов. — Прил.: «Литература» (стр. 35—37).

4442. **Ефремов, И. А.** Динозавры в красноцветной толще Средней Азии. — Тр. Палеозоол. инст., 1932, т. I, стр. 217—221.

Резюме на англ. яз.

4443. **Ефремов, И. А.** Материалы по пермо-триасовым лабиринтодонтам. [С 2 л. табл.]. — Тр. Палеозоол. инст., 1932, т. I, стр. 57—68.

Резюме на англ. яз.; прил.: «Цитированная литература» (8 назв.); см. 1933 г. № 4915, 1937 г. № 7474.

4444. **Ефремов, И. А. и Кузьмин, Ф. М.** Пермотриас северной части Русской платформы и его местонахождения лабиринтодонтов. [С 2 карт.]. — Тр. Палеозоол. инст., 1932, т. I, стр. 207—215.

Резюме на англ. яз.; прил.: «Цитированная литература» (10 назв.).

4445. **Ефремов, И. А. и Кузьмин, Ф. М.** Препаровка остатков древнейших *Tetrapoda* в твердых породах. — Тр. Палеозоол. инст., 1932, т. I, стр. 223—234.

Резюме на немецк. яз.

4446. **Жонголович, И. Д.** Астрономические и магнитные пункты, определенные в Южной Фергане. [С 1 карт. и 4 л. табл.]. — Памирская экспедиция 1930 г. (Тр. экспед. Вып. 5 (15). Геодезия и геофизика). Л. 1932. Стр. 1—38.

4447. **Заклинская, Е. Д.** Геохимия в тайге Прибайкалья. [С 6 рис. и 1 карт.]. — Экспедиции Всесоюзной Академии Наук 1931 г. Л. 1932. Стр. 46—55.

4448. **Залесский, Б. В.** Естественные минеральные строительные материалы Кузбасса (по работам экспедиции Академии Наук в 1931 г.). [Тезисы доклада]. — Расписание занятий Июньской сессии Академии Наук СССР, посвященной проблеме УКК [Урало-Кузнецкого комбината], в Новосибирске 12—17 июня 1932 г. [Л. 1932]. Стр. 16—17.

4449. **Залесский, Б. В. и Дьяконова-Савельева, Е. Н.** Петрографическая экспедиция. — Экспедиции Всесоюзной Академии Наук 1931 г. Л. 1932. Стр. 143—144.

В серии статей: «Алтайско-Кузнецкий район».

4450. **Залесский, М. Д.** О двух новых *Dicranophyllum* из артинских отложений Приуралья. [С 2 рис.]. — Изв. АН, VII серия, ОМЕН, 1932, № 9, стр. 1361—1364.

Представлено акад. В. Л. Комаровым.

4451. **Залесский, М. Д. и Чиркова, Е. Ф.** О выделении калиново-мироновской серии в разрезе каменноугольных осадков Донецкого бассейна. — Тр. Геол. инст., 1932, т. II, стр. 205—206.

4452. **Залесский, Ю. М.** О жилковании крыльев стрекоз и поденок и их филогенетическом развитии. [С 8 рис. и 1 л. табл.]. — Изв. АН, VII серия, ОМЕН, 1932, № 5, стр. 713—733.

Схема эволюции стрекозообразных насекомых, основанная на изучении ископаемых форм. — Представлено акад. В. Л. Комаровым; резюме на англ. яз.; прил.: «Список литературы» (стр. 731—732).

4453. **Захваткин, А. А.** Материалы по изучению озер Гусино-Убукунской группы. [С 11 рис. и 1 л. карт.]. — Тр. Байкальск. лимнол. ст., 1932, II, стр. 201—228.

Генезис озер. — Прил.: «Список цитированной литературы» (23 назв.).

4454. **Звягинцев, О. Е.** О формах нахождения платины и ее спутников в природе. [С 6 рис.]. — Изв. Инст. по изуч. платины, 1932, вып. 10, стр. 14—33.

Доклад на Июньской сессии АН, посвященной проблеме Урало-Кузнецкого комбината; тезисы доклада см. Расписание занятий Июньской сессии Академии Наук СССР, посвященной проблеме УКК, в Свердловске 3—10 июня 1932 г. [Л. 1932]. Стр. 16—17.

4455. **Звягинцев, О. Е.** Об осмистом иридии. Статья 1. [С 5 рис. и 1 л. табл.]. — Изв. Инст. по изуч. платины, 1932, вып. 9, стр. 31—48.

Доложено в соединенном заседании Института по изучению платины и Института физико-химического анализа 27 мая 1929 г.; статьи 2—4 см. № 4456, 1935 г. № 5951, 1936 г. № 6682.

4456. **Звягинцев, О. Е. и Бруновский, Б. К.** Об осмистом иридии. Статья 2. Рентгенографическое исследование. [С 1 л. табл.]. — Изв. Инст. по изуч. платины, 1932, вып. 9, стр. 49—53.

Статьи 1, 3—4 см. № 4455, 1935 г. № 5951, 1936 г. № 6682.

4457. **Звягинцев, О. Е. и Косман, С. К.** Редкие металлы. [С 7 рис. и 1 карт.]. — Прир., 1932, № 8, стлб. 689—710.

4458. **Зелинский, Н. Д.** О химической природе уральской нефти. Л. 1932. 12 стр. с 1 рис. (Академия Наук СССР. Труды Июньской сессии, посвященной проблемам Урало-Кузнецкого комбината).

Доклад; работа выполнена при участии Ю. К. Юрьева; тезисы доклада см. Расписание занятий Июньской сессии Академии Наук СССР, посвященной проблеме УКК, в Свердловске 3—10 июня 1932 г. [Л. 1932]. Стр. 16.

4459. **Земляков, Б. Ф.** Геологические наблюдения в губе Белушьей и на полуострове Рогачева на Новой Земле. [С 1 рис. и 1 карт.]. — Тр. Геол. инст., 1932, т. I, стр. 219—224.

Результаты Новоземельской геологической экспедиции Академии Наук СССР 1925 г.; резюме на англ. яз.

4460. **Земляков, Б. Ф.** Негежемская неолитическая стоянка. [С 5 рис. и разрез., 1 карт., 4 л. табл.]. — Тр. Ком. по изуч. четвертичн. периода, 1932, II, стр. 47—68.

Резюме на немецк. яз.

4461. Извержение паразитного кратера Ключевского вулкана. — Вестн. Дальневост. отд., 1932, № 1—2, отд. Разные сообщения, стр. 106—107.

4462. **Ильинский, В. П. и Клебанов, Г. С.** Работы по получению глауберовой соли бассейным способом. Л. 1932. [2], 43 стр. с 15 рис. и 1 карт. (Академия Наук СССР. Труды Соляной лаборатории. Вып. 1).

4463. **Ильинский, В. П., Клебанов, Г. С. и Бадер, Ф. Ф.** Соленое озеро Куули. Л. 1932. 31 стр. с 10 рис. и разрез., 1 карт., 1 л. разрез. (Академия Наук СССР. Труды Соляной лаборатории. Вып. 3).

4464. **Каманин, Л. Г.** К геоморфологии верховьев р. Калауса на Северном Кавказе. [С 1 карт.]. — Тр. Геоморф. инст., 1932, вып. 3, стр. 63—69.

Резюме на немецк. яз.

4465. **Каманин, Л. Г.** К геоморфологии Волчанской мульды (юго-западного синуса) Кальмиусо-Торецкой котловины в Донецком бассейне. [С 5 рис. и разрез., 1 л. карт.]. — Тр. Геоморф. инст., 1932, вып. 3, стр. 19—38.

Резюме на немецк. яз.; прил.: «Карта Волчанской мульды в Донецком бассейне». Масштаб 1 : 700 000.

4466. **Каманин, Л. Г.** По Ангаре от Байкала до Братских порогов. [С 8 рис.]. — Экспедиции Всесоюзной Академии Наук 1931 г. Л. 1932. Стр. 55—64.

Геологические исследования Приангарского отряда Байкальской геохимической экспедиции.

4467. **Каманин, Л. Г.** Существуют ли шарриажи в истоках Ангары? — Прир., 1932, № 4, отд. Научные новости, стлб. 339—344.

Прил.: «Литература» (5 назв.).

4468. **Карпинский, А. П.** О нахождении следов золота в центральных районах Европейской части Союза ССР. — Докл. АН-А, 1932, № 15, стр. 383—386.

4469. **Карпинский, А. П.** О некоторых проблематических геологических процессах и об ископаемых Урала. (Результаты некоторых работ из области геологии, минералогии и палеонтологии). Л. 1932. 8 стр. (Академия Наук СССР. Труды Июньской сессии, посвященной проблемам Урало-Кузнецкого комбината).

Доклад; тезисы доклада см. Расписание занятий Июньской сессии Академии Наук СССР, посвященной проблеме УКК, в Свердловске 3—10 июня 1932 г. [Л. 1932]. Стр. 18.

4470. **Карпинский, А. П.** О проблематических отпечатках, известных под названием *Paleodictyon Meneghini*. [С 8 рис. и 2 л. табл.]. — Изв. АН, VII серия, ОМЕН, 1932, № 9, стр. 1255—1267.

4471. **Клебанов, Г. С.** Аральское море. [С 3 рис.]. — Экспедиции Всесоюзной Академии Наук 1931 г. Л. 1932. Стр. 256—257.

В серии статей: «Изучение солей».

4472. **Клебанов, Г. С.** Каспийская экспедиция. [С 4 рис.]. — Экспедиции Всесоюзной Академии Наук 1931 г. Л. 1932. Стр. 258—262.

В серии статей: «Изучение солей».

4473. **Кленова, М. В.** Постплиоценовая глина из губы Крестовой на Новой Земле. [С 1 рис.]. — Тр. Геол. инст., 1932, т. I, стр. 177—186.

Результаты Новоземельской геологической экспедиции Академии Наук СССР в 1925 г.; резюме на англ. яз.

4474. **Клочко, М. А.** Поездка на Баталпашинские озера. [С 1 рис.]. — Экспедиция Всесоюзной Академии Наук 1931 г. Л. 1932. Стр. 272—273.

В серии статей: «Изучение солей».

4475. **Козлов, А. И.** Угольные ресурсы ДВК и перспективы их развития во вторую пятилетку. — Вестн. Дальневост. отд., 1932, № 1—2, стр. 77—90.

То же. — Сборник материалов по вопросам геологии, геохимии, полезным ископаемым и почвам ДВК. Владивосток. [1937]. Стр. 77—90 (четвертая пагинация).

Резюме на англ. яз.

4476. **Колесников, В. П.** *Buccinidae* сармата. [С 2 рис. и 1 карт.]. — Тр. Геол. инст., 1932, т. II, стр. 65—134.

Резюме на немецк. яз.; прил.: «Цитированная литература» (стр. 127—128).

4477. **Колосков, П. И.** Опыт классификации объектов криосферы. [С 1 л. табл.]. — Тр. Ком. по изуч. вечн. мерзл., 1932, т. I, стр. 51—54.

4478. **Костылева, Е. Е.** Катаплент Хибинских тундр. [С 1 рис. и 2 карт.]. — Изв. АН, VII серия, ОМЕН, 1932, № 8, стр. 1109—1125.

Представлено акад. А. Е. Ферсманом.

4479. **Костылева, Е. Е.** Юкспорит из Хибинских тундр. — Докл. АН-А, 1932, № 3, стр. 71—78.

Представлено акад. А. Е. Ферсманом.

4480. **Кравченко, Г. Т.** Минералогия верховьев реки Тульи. [С 2 рис.]. — За полярным кругом. Работы Академии Наук на Кольском полуострове за годы Советской власти 1920—1932 гг. Л. 1932. Стр. 38—41.

4481. **Крейзель, Р.** Методы палеоботанического исследования. Руководство для изучения ископаемых растений и образованных ими горных пород. Перев. В. М. Криштофович. Под ред.

и с дополн. проф. А. Н. Криштофовича. — Л. 1932. 143, [1] стр. с 39 рис. (Академия Наук СССР. Серия научно-справочная).

Прил.: А. Н. Криштофович «Оборудование палеоботанических лабораторий» (стр. 131—136); литература в тексте; см. также 1933 г. № 5187.

4482. **Кржижановский, Г. М.** Энергетические ресурсы Ленинградской области и план их использования. — Труды Ноябрьской сессии Академии Наук СССР 25—30 XI 1931 г. Л. 1932. Стр. 22—73.

Доклад. — Горючие ископаемые области.

4483. **Криштофович, А. Н.** Ископаемые леса, как указатели положения стран света в геологическом прошлом и теория Вегенера. [С 1 рис.]. — Изв. АН, VII серия, ОМЕН, 1932, № 3, стр. 409—414.

4484. **Криштофович, А. Н.** К вопросу о поясах углеобразования в каменноугольном периоде и о возможности их непосредственного определения. [С 1 рис.]. — Изв. АН, VII серия, ОМЕН, 1932, № 3, стр. 415—417.

Представлено акад. А. А. Борисяком; прил.: «Литература» (3 назв.).

4485. **Криштофович, А. Н.** Климаты прошлого Северной полярной области. — Прир., 1932, № 4, отд. Научные новости, стлб. 350—354.

См. также Smithsonian inst. miscel. collections, 1930, vol. 82, № 6.

4486. **Криштофович, А. Н.** Третичные растения с западного склона Урала. [С 2 рис. и 1 л. табл.]. — Материалы по геологии Башкирской АССР. Сборн. статей. Башкирская экспедиция Академии Наук СССР 1928—1930 гг. (Тр. СОПС. Серия башкирская. Вып. 1). Л. 1932. Стр. 97—104.

Литература в тексте.

4487. **Круглов, М. В.** Верхнесилурийские *Cephalopoda* из долины Русанова на северном острове Новой Земли. [С 2 л. табл.]. — Тр. Геол. инст., 1932, т. I, стр. 161—176.

Результаты Новоземельской геологической экспедиции Академии Наук СССР в 1925 г.; резюме на англ. яз.

4488. **Кунашева, К. Г.** Определение углерода в некоторых видах *Acridiidae*. — Тр. Биогеохим. лабор., 1932, II, стр. 27—30.

Резюме на франц. яз.

4489. **Куплетский, Б. М.** Геологические наблюдения в Северной Карелии летом 1929 года. [С 2 рис., 1 карт., 1 л. табл. и 1 л. карт.]. — Тр. Петрограф. инст., 1932, вып. 2, стр. 73—96.

Резюме на немецк. яз.; прил.: «Карта водораздела между оз. Имандра и Кандалакшским заливом». Сост. в 1930 г. по съемкам Г. Д. Рихтера, Б. В. Бондаренко, Б. М. Куплетского и существующим картам. Масштаб 1 : 400 000.

4490. **Куплетский, Б. М.** Диабазовые породы долины Русанова и губы Крестовой на Новой Земле. — Тр. Геол. инст., 1932, т. I, стр. 133—145.

Результаты Новоземельской геологической экспедиции Академии Наук СССР в 1925 г.; резюме на англ. яз.

4491. **Куплетский, Б. М.** Исторический очерк. [С 1 рис.]. — За полярным кругом. Работы Академии Наук на Кольском полуострове за годы Советской власти 1920—1932 гг. Л. 1932. Стр. 8—17.

История геологического исследования Кольского полуострова.

4492. **Куплетский, Б. М.** К изучению диабазовых пород Новой Земли. [С 1 рис.]. — Тр. Петрограф. инст., 1932, вып. 2, стр. 5—15.

Резюме на немецк. яз.; прил.: «Литература» (9 назв.).

4493. **Куплетский, Б. М.** Кольская экспедиция. Общий очерк. [С 4 рис. и 1 карт.]. — Экспедиции Всесоюзной Академии Наук 1931 г. Л. 1932. Стр. 327—334.

4494. **Куплетский, Б. М.** Кукисвумчорр и прилегающие к нему массивы центральной части Хибинских тундр по съемкам 1929 и 1930 гг. [С 1 л. табл. и 1 л. карт.]. — Материалы по петрографии и геохимии Кольского полуострова. Ч. 1. (Тр. СОПС. Серия кольская. Вып. 2). Л. 1932. Стр. 5—72.

Прил.: «Схематическая карта Кукисвумчорра и окружающих массивов по съемкам В. И. Влодавца в 1929 г. и Б. М. Куплетского в 1929 и 1930 гг.» Масштаб 1 : 100 000.

4495. **Куплетский, Б. М.** Материалы к петрографии водораздела между оз. Имандра и Белым морем в районе Кандалакша — Колвица. (По сборам Н. Н. Гутковой, Г. Д. Рихтера и др.). [С 1 л. карт.]. — Материалы по петрографии и геохимии Кольского полуострова. Ч. 1. (Тр. СОПС. Серия кольская. Вып. 2). Л. 1932. Стр. 105—114.

Прил.: 1) «Литература» (стр. 113—114); 2) «Схематическая карта района работ Колвицкого отряда летом 1930 г.» Масштаб 1 : 200 000.

4496. **Куплетский, Б. М.** Основные породы Панских высот на Кольском полуострове. [С 1 л. табл.]. — Тр. Петрограф. инст., 1932, вып. 2, стр. 17—23.

Резюме на немецк. яз.; прил.: «Литература» (3 назв.).

4497. **Куплетский, Б. М.** Петрография Кольского полуострова. Л. 1932. [2], 152 стр. с 22 рис., 1 л. карт. (Академия Наук СССР. Петрографический институт. Петрография СССР. Под ред. акад. Ф. Ю. Левинсон-Лессинга. Серия 1. Региональная петрография. Вып. 1).

Ф. Ю. Левинсон-Лессинг «От редактора» (стр. 1—2); прил.: 1) «Список литературы» (стр. 125—129); 2) «Петрографическая карта Кольского полуострова». Сост. Б. М. Куплетский. Масштаб 1 : 2 000 000.

4498. **Куплетский, Б. М.** Тешениты и другие основные интрузии р. Колымы. [С 5 рис. и 1 л. табл.]. — Колымская геологическая экспедиция 1929—1930 гг. Т. I, ч. 1. (Тр. СОПС. Серия якутская. Вып. 11). Л. 1932. Стр. 46—64.

Резюме на англ. яз.

4499. **Куплетский, Б. М.** Ультраосновные интрузии Мончетундры. [С 1 рис. и 1 карт.]. — За полярным кругом. Работы Академии Наук на Кольском полуострове за годы Советской власти 1920—1932 гг. Л. 1932. Стр. 42—47.

Куплетский, Б. М. См. 1931 г. № 4193, 4194.

4500. **Курбатов, С. М.** Скаполит, цоизит и вторичный альбит из пегматитовой жилы Лампи-варака в Северной Карелии. [С 4 рис.]. — Изв. АН, VII серия, ОМЕН, 1932, № 2, стр. 241—257.

Представлено акад. А. Е. Ферсманом.

4501. **Курбатов, С. М.** Хакасская геохимическая экспедиция (Ачинско-Минусинская экспедиция). [С 1 карт.]. — Экспедиции Всесоюзной Академии Наук 1931 г. Л. 1932. Стр. 117—121.

4502. **Лабунцов, А. Н.** Полезные ископаемые Хибинских тундр и их промышленное значение. [С 2 рис.]. — Путеводитель по Хибинским тундрам. Изд. 2-е исправл. и дополн. Л. 1932. Стр. 19—32.

См. 1931 г. № 4198.

4503. **Лаврова, М. А.** Геоморфологический очерк долины Русанова на Новой Земле. [С 11 рис. и 1 л. карт.]. — Тр. Геол. инст., 1932, т. I, стр. 61—93.

Результаты Новоземельской геологической экспедиции Академии Наук СССР в 1925 г.; резюме на англ. яз.

4504. **Лаврова, М. А.** Заметки о долинных ледниках долины Русанова и губы Крестовой на Новой Земле. [С 16 рис. и 3 карт.]. — Тр. Геол. инст., 1932, т. I, стр. 95—132.

Результаты Новоземельской экспедиции Академии Наук СССР в 1925 г.; резюме на англ. яз.

4505. **Лаврова, М. А.** К геологии губы Черной на Новой Земле. [С 1 рис. и 1 карт.]. — Тр. Геол. инст., 1932, т. I, стр. 199—206.

Результаты Новоземельской геологической экспедиции Академии Наук СССР в 1925 г.; резюме на англ. яз.

4506. **Лаврова, М. А.** Некоторые данные по геологии губы Поморской Маточкина шара. [С 1 карт.]. — Тр. Геол. инст., 1932, т. I, стр. 187—194.

Результаты Новоземельской геологической экспедиции Академии Наук СССР в 1925 г.; резюме на англ. яз.

4507. **Лаврова, М. А.** О нахождении межледниковых морских отложений на южном берегу Кольского полуострова. — Тр. Ком. по изуч. четвертичн. периода, 1932, II, отд. Мелкие известия и рецензии, стр. 220—221.

4508. **Лаврова, М. А.** О ходе работ Новоземельской экспедиции Академии Наук летом 1925 г. [С 1 рис. и 1 карт.]. — Тр. Геол. инст., 1932, т. I, стр. 1—14.

Результаты Новоземельской геологической экспедиции Академии Наук СССР в 1925 г.; резюме на англ. яз.

4509. **Лаврова, М. А.** Четвертичные отложения в Заимандровском районе. [С 1 рис.]. — За полярным кругом. Работы Академии Наук на Кольском полуострове за годы Советской власти 1920—1932 гг. Л. 1932. Стр. 62—64.

4510. **Лаврова, М. А.** и **Земляков, Б. Ф.** Геологический очерк центральной зоны северного острова Новой Земли по долине Русанова. [С 13 рис. и разрез., 1 карт., 3 л. табл., 1 л. разрез.]. — Тр. Геол. инст., 1932, т. I, стр. 15—60.

Результаты Новоземельской геологической экспедиции Академии Наук СССР в 1925 г.; резюме на англ. яз.

4511. **Лазарев, П. П.** Проблемы экспериментальной геофизики на Урале. Л. 1932. 12 стр. с 6 рис. (Академия Наук СССР. Труды Июньской сессии, посвященной проблемам Урало-Кузнецкого комбината).

Доклад; тезисы доклада см. Расписание занятий Июньской сессии Академии Наук СССР, посвященной проблеме УКК, в Свердловске 3—10 июня 1932 г. Л. 1932. Стр. 22.

4512. **Лебедев, П. И.** Геохимическая экспедиция. [С 3 рис. и 2 карт.]. — Экспедиции Всесоюзной Академии Наук 1931 г. Л. 1932. Стр. 137—143.

В серии статей: «Алтайско-Кузнецкий район».

4513. **Лебедев, П. И.** Железорудные месторождения Горной Шории в связи с геохимическими исследованиями Кузнецкого Алатау. [Тезисы доклада]. — Расписание занятий Июньской сессии Академии Наук СССР, посвященной проблеме УКК [Урало-Кузнецкого комбината], в Новосибирске 12—17 июня 1932 г. [Л. 1932]. Стр. 14—15.

4514. **Левинсон-Лессинг, Ф. Ю.** Очередные проблемы Хибинского массива. [С 1 рис.]. — За полярным кругом. Работы Академии Наук на Кольском полуострове за годы Советской власти 1920—1932 гг. Л. 1932. Стр. 23—26.

4515. **Левинсон-Лессинг, Ф. Ю., Гинзберг, А. С.** и **Дилакторский, Н. Л.** Траппы Тулуно-Удинского и Братского районов в Восточной Сибири. Л. 1932. 82 стр., 9 л. табл. (Академия Наук

СССР. Труды Совета по изучению производительных сил. Серия сибирская. Вып. 1).

Резюме на немецк. яз.

4516. **Леннон, П. О.** Осмистый иридий и его добыча в Тасмании. [С 2 карт.]. — Изв. Инст. по изуч. платины, 1932, вып. 9, стр. 141—150.

Извлечение из статей Persy Lennon. См. The Min. journ., 1927, 31 Dec.; The Min. mag., 1927, № 6 и Eng. and min. journ. press, 1927, № 17; перев. с англ. С. К. Шабарин.

4517. **Лермонтова, Е. В.** Некоторые данные о фауне *Ozarkian* Новой Земли. [С 1 л. табл.]. — Тр. Геол. инст., 1932, т. I, стр. 195—198.

Результаты Новоземельской геологической экспедиции Академии Наук СССР в 1925 г.; резюме на англ. яз.

4518. **Линдгольм, В. А.** О нахождении американского *Helisoma trivolvis* Say (*Gastropoda, Planorbidae*) в плейстоцене р. Колымы. [С 4 рис.]. — Колымская геологическая экспедиция 1929—1930 гг. Т. I, ч. 1. (Тр. СОПС. Серия якутская. Вып. 11). Л. 1932. Стр. 65—72.

Резюме на немецк. яз.

4519. **Lindholm, W.** *Melanoides tuberculatus* (O. F. Müller) aus Quelltuff vom Westlichen Pamir (*Gastropoda, Prosobranchia*). — Памирская экспедиция 1930 г. (Тр. экспед. Вып. 1 (11). Термы и газы). Л. 1932. Стр. 69—74.

Резюме на русск. яз.

4520. **Licharev, B.** Notiz über permische Ablagerungen des Kolyma-Landes (Ost-Sibirien). — Изв. АН, VII серия, ОМЕН, 1932, № 1, стр. 93—98.

Представлено акад. В. А. Обручевым; резюме на русск. яз.

4521. **Личков, Б. Л.** Геосинклинали и великие наземные аллювиальные равнины. [С 4 карт.]. — Изв. АН, VII серия, ОМЕН, 1932, № 7, стр. 997—1027.

Представлено акад. В. И. Вернадским.

4522. **Личков, Б. Л.** Гидрогеологические исследования. Алагез. — Экспедиции Всесоюзной Академии Наук 1931 г. Л. 1932. Стр. 273—278.

4523. **Личков, Б. Л.** Гидрогеологические исследования. Сардарабадская равнина. — Экспедиции Всесоюзной Академии Наук 1931 г. Л. 1932. Стр. 278—283.

Гидрогеологический отряд (стр. 280—281); петрографический отряд (стр. 282—283).

4524. **Личков, Б. Л.** Древние оледенения и Каневская дислокация. — Тр. Геоморф. инст., 1932, вып. 3, стр. 1—17.

Резюме на немецк. яз.

4525. **Личков, Б. Л.** Заметка о тригониях нижнемеловых отложений Кавказа и Мангышлака. [С 1 рис.]. — Изв. АН, VII серия, ОМЕН, 1932, № 1, стр. 85—92.

Представлено акад. А. А. Борисяком.

4526. **Личков, Б. Л.** По поводу предгорных «климатических» террас в Крыму. — Тр. Геоморф. инст., 1932, вып. 3, стр. 39—61.

Резюме на немецк. яз.

4527. **Луппов, Н. П.** Два новых вида тригоний из неокомских отложений Мангышлака. [С 2 л. табл.]. — Тр. Геол. инст., 1932, т. II, стр. 187—194.

Резюме на немецк. яз.; прил.: «Список цитируемой литературы» (8 назв.).

4528. **Макеев, П. С.** Барометрическая нивелировка в низменной части северо-восточных Кара-кумов. [С 1 рис.]. — Кара-кумы. Северо-восточные Кара-кумы по данным 1929 и 1930 гг. (Тр. СОПС. Серия туркменская. Вып. 3). Л. 1932. Стр. 231—241.

Прил.: «Использованный материал и литература» (12 назв.).

4529. **Макеев, П. С.** Записка к маршрутной карте первого и южного отрядов Каракумской географической экспедиции Академии Наук СССР. — Кара-кумы. Северо-восточные Кара-кумы по данным 1929 и 1930 гг. (Тр. СОПС. Серия туркменская. Вып. 3). Л. 1932. Стр. 243—251.

Прил.: геоморфологическая «Маршрутная карта первого и южного отрядов Каракумской географической экспедиции 1929 и 1930 гг.». Масштаб 1 : 1 000 000.

4530. **Макеев, П. С.** Колодцы северо-восточных Кара-кумов, по данным 1929 и 1930 гг. [С 6 рис. и 1 карт.]. — Кара-кумы. Северо-восточные Кара-кумы по данным 1929 и 1930 гг. (Тр. СОПС. Серия туркменская. Вып. 3). Л. 1932. Стр. 203—229.

Прил.: «Использованные карты и литература» (стр. 220—221).

4531. **Макеев, П. С.** Очерк рельефа северо-восточных Каракумов. [С 84 рис. и 2 л. карт.]. — Кара-кумы. Северо-восточные Кара-кумы по данным 1929 и 1930 гг. (Тр. СОПС. Серия туркменская. Вып. 3). Л. 1932. Стр. 5—202.

Прил.: 1) «Использованная литература» (стр. 198—201); 2) «Использованные карты» (стр. 202); 3) «Схематическая карта северо-восточных песков Кара-кумов». Масштаб 1 : 2 500 000; 4) «Схема геоморфологических районов песков Кара-кумов». Масштаб 1 : 7 800 000.

4532. **Марков, К. К.** Новая классификация ледниковых форм рельефа. — Прир., 1932, № 1, отд. Научные новости, стлб. 73—74.

4554. **Никитин, Б. А.** Содержание радия в буровых водах нефтепромыслов Ферганской области. — Докл. АН-А, 1932, № 1, стр. 19—22.

Представлено акад. В. И. Вернадским.

4555. **Никифоров, П. М.** Сейсмика Казакстана. [С 1 рис.]. — Казакстан. Труды Конференции по изучению производительных сил Казакстана, состоявшейся в Академии Наук СССР 20—26 февраля 1932 г. Л. 1932. Стр. 336—344.

Доклад; резолюция по докладу (стр. 474).

4556. **Николаев, А. В.** Кулундинская степь. [С 7 рис.]. — Экспедиции Всесоюзной Академии Наук 1931 г. Л. 1932. Стр. 246—256.

В серии статей: «Изучение солей».

4557. **Николаев, А. В.** Пути химизации Казакстана. [С 2 рис.]. — Казакстан. Труды Конференции по изучению производительных сил Казакстана, состоявшейся в Академии Наук СССР 20—26 февраля 1932 г. Л. 1932. Стр. 206—211.

Доклад; выступления по докладу (Машкара, Циммерлинг, П. Мягков, А. Гейслер, А. В. Николаев, Д. Данкин, стр. 441—446); резолюция по докладу (стр. 455—457).

4558. **Николаев, А. В.** Результаты работ Кулундинской экспедиции Академии Наук СССР. [Тезисы доклада]. — Расписание занятий Июньской сессии Академии Наук СССР, посвященной проблеме УКК [Урало-Кузнецкого комбината], в Новосибирске 12—17 июня 1932 г. [Л. 1932]. Стр. 26—28.

4559. **Николаев, В. И.** Волжско-Черноморские экспедиции. Дельта Волги. [С 1 рис. и 1 карт.]. — Экспедиции Всесоюзной Академии Наук 1931 г. Л. 1932. Стр. 262—265.

В серии статей: «Изучение солей».

4560. **Николаев, В. И.** Крымская экспедиция. [С 1 карт.]. — Экспедиции Всесоюзной Академии Наук 1931 г. Л. 1932. Стр. 269—272.

В серии статей: «Изучение солей».

4561. **Новограбленов, П. Т.** Путешествие к вулкану Анаун в срединном Камчатском хребте в 1929 году. [С 11 рис. и 1 л. карт.]. — Тр. Тихоокеанск. ком., 1932, III, стр. 3—80.

Описание вулканов, сведения о термальных источниках. — Резюме на англ. яз.

4562. **Обручев, В. А.** Геологический очерк Прибайкалья и Ленского района. Л. 1932. [4], 128 стр. с 7 рис. и разрез., 1 карт., 2 л. карт. (Академия Наук СССР. Труды Совета по изучению производительных сил и Геологического института. Очерки по геологии Сибири).

Прил.: 1) «Литература» (стр. 125—128); 2) «Геологическая карта Прибайкалья и Байкальского нагорья». Масштаб 1 : 2 500 000; 3) «Геологическая карта Патомско-Витимской горной страны». Масштаб 1 : 1 000 000.

4563. **Обручев, В. А.** Землетрясение в Монголии [10—11 августа 1931 г.]. — Прир., 1932, № 8, отд. Научные новости и заметки, стлб. 753—754.

4564. **Обручев, В. А.** Образование гор и рудных месторождений. Л. 1932. [3], 149 стр. с 24 рис. и 2 карт. (Академия Наук СССР. Научно-популярная литература).

Литература в тексте.

4565. **Обручев, В. А.** Пограничная Джунгария. Отчет о путешествиях, совершенных в 1905, 1906 и 1909 гг. на средства Томского технологического института. Т. III. Географическое и геологическое описание. Вып. 1. Обзор литературы, орография, гидрография. Л. 1932. [4], 311 стр. с 18 рис. и 2 карт.

«Обзор литературы о пограничной Джунгарии и соседних частях Семипалатинской области и Семиречья» (стр. 3—86); т. I—II вышли в виде приложений к Известиям Томского технологического института в 1911, 1912, 1914 и 1915 гг. (т. II сост. М. А. Усовым); см. также В. А. Обручев «Ископаемые богатства пограничной Джунгарии». М.—Л. Цветметиздат. 1932.

4566. **Обручев, В. А.** Успехи геологического исследования Сибири за советский период. — Прир., 1932, № 11—12, стлб. 1061—1078.

4567. **Обручев, С. В.** Колымско-Индигирский район. Геоморфологический очерк. — Якутская АССР. Вып. 1. Геоморфология. (Тр. СОПС. К десятилетию ЯАССР). Л. 1932. Стр. 41—57.

4568. **Орлов, Ю. А.** Об изучении ископаемых позвоночных Сибири и его значение для геологии Урала и Кузбасса. [Тезисы доклада]. — Расписание занятий Июньской сессии Академии Наук СССР, посвященной проблеме УКК [Урало-Кузнецкого комбината], в Новосибирске 12—17 июня 1932 г. [Л. 1932]. Стр. 35—36.

4569. **Орлова, С. И.** Краткие химико-аналитические данные по составу сапропеля и воды некоторых озер. — Изв. Сапропелев. ком., 1932, вып. 6, стр. 75—85.

4570. **Очаповский, Б. Л.** Гравиметрическая экспедиция. [С 5 рис. и 1 карт.]. — Экспедиции Всесоюзной Академии Наук 1931 г. Л. 1932. Стр. 311—318.

В серии статей: «Кавказ и Закавказье».

4571. **Павлова, М. В.** Асфальтовая группа ископаемых скелетов из tar-pits (смоляные колодцы) Ранчо ла Бреа близ Лос-Анжелос (Калифорния). [С 3 рис.]. — Прир., 1932, № 2, отд. Научные новости, стлб. 163—167.

4572. **Pavlova (Pavlowa), M.** Les restes des ossements des mastodontes provenant de l'ancien gouvernement de Kherson. [Avec 2 pl.]. — Тр. Палеозоол. инст., 1932, т. I, стр. 69—80.

Резюме на русск. яз.; прил.: «Ouvrages cités» (26 назв.).

4573. **Павловский, Е. В.** К послетретичной истории части долины реки Калар и её притока реки Кетемяхты (бассейн Витима). [С 3 рис.]. — Тр. Ком. по изуч. четвертичн. периода, 1932, II, отд. Мелкие известия и рецензии, стр. 221—224.

4574. **Павловский, Е. В.** Нижне-Амурская [геологическая] экспедиция. [С 8 рис. и 1 карт.]. — Экспедиции Всесоюзной Академии Наук 1931 г. Л. 1932. Стр. 38—46.

4575. **Палибин, И. В.** Новые хвойные растения из неогеновых отложений Урала и Кавказа. [С 3 рис.]. — Изв. Ботан. сада, 1932, т. XXX, вып. 1—2, стр. 53—61.

Резюме на франц. яз.; прил.: «Литература» (стр. 60—61).

4576. **Пентегов, Б. П.** Динамика распределения солей в рассоле, льде и иле Доронинского содового озера. [С 3 рис.]. — Вестн. Дальневост. фил., 1932, № 3—4, стр. 6—22.

Исследования ила, соды и туфа, запасы солей. — Сост. при участии А. А. Костроминой, Л. И. Тонконогова и В. В. Симанова; резюме на англ. яз.

4577. **Pia, J.** Algenkalkknollen aus dem Russischen Devon. [Mit 6 Fig.]. — Изв. АН, VII серия, ОМЕН, 1932, № 9, стр. 1345—1360.

Представлено акад. А. А. Борисяком; резюме на русск. яз.; прил.: «Angeführte Schriften» (стр. 1358—1359).

4578. **Пилипенко, П. П.** К вопросу о дилювиальном оледенении южного Прибайкалья. [С 7 рис. и разрез., 1 карт.]. — Тр. Ком. по изуч. четвертичн. периода, 1932, II, стр. 19—28.

4579. **Пинегин, Н. В.** Экспедиции Академии Наук СССР на остров Большой Ляховский в 1927—1930 гг. [С 46 рис. и 2 л. карт.]. — Полярная геофизическая станция на острове Большом Ляховском. Ч. 1. (Тр. СОПС. Серия якутская. Вып. 7). Л. 1932. Стр. 39—115.

Наблюдения над явлениями вечной мерзлоты. — Резюме на англ. яз.

4580. **Полонский, Н. В.** К изучению диатомитов. [С 2 рис.]. — За полярным кругом. Работы Академии Наук на Кольском полуострове за годы Советской власти 1920—1932 гг. Л. 1932. Стр. 65—68.

4581. **Попов, А.** Третичная ихтиофауна Калифорнии. — Прир., 1932, № 1, отд. Научные новости, стлб. 77—78.

4582. **Портенко, Л. А.** Производительные силы орнитофауны Новой Земли. [С 13 рис.]. — Тр. Биогеохим. лабор., 1931 (1932), II, Приложение, стр. 7—52.

Проблемы циклов миграции химических элементов на примере кайр. — Резюме на франц. яз.

4583. **Постоев, К. И.** Геоморфологический очерк Олекминско-Алданского района. [С 6 рис.]. — Якутская АССР. Вып. 1. Геоморфология. (Тр. СОПС. К десятилетию ЯАССР). Л. 1932. Стр. 77—88.

4584. **Пояркова, А. И.** Флора индрикотериевых слоев Центрального Казакстана. [С 1 л. табл.]. — Тр. Геол. инст., 1932, т. II, стр. 195—204.

Резюме на немецк. яз.; прил.: «Главнейшая литература» (6 назв.).

4585. **Pravoslavlev, P.** Sur la limite sud-est de l'ancienne calotte glaciaire de la plate-forme Russe. [Avec 1 fig. et 1 pl.]. — Тр. Ком. по изуч. четвертичн. периода, 1932, I, стр. 5—11.

Прил.: «Carte de la partie sud des steppes de l'Ergheni. (Territoire Autonome Kalmouk)». Dressée par P. Pravoslavlev. Масштаб 1 : 500 000.

4586. **Прокопенко, Н. М.** Газовые выделения Тянь-шаня и Памира. [С 1 л. табл.]. — Памирская экспедиция 1930 г. (Тр. экспед. Вып. 1 (11). Термы и газы). Л. 1932. Стр. 15—34.

Резюме на немецк. яз.; прил.: «Список литературы» (14 назв.).

4587. **Прокопенко, Н. М.** Термы Памира. [С 3 рис., 1 карт. и 3 л. табл.]. — Памирская экспедиция 1930 г. (Тр., экспед. Вып. 1 (11). Термы и газы). Л. 1932. Стр. 35—68.

Резюме на немецк. яз.; прил.: «Список литературы» (8 назв.).

4588. **Пэк, А. В.** К изучению тектоники Хибинского массива. [С 1 рис.]. — За полярным кругом. Работы Академии Наук на Кольском полуострове за годы Советской власти 1920—1932 гг. Л. 1932. Стр. 18—22.

4589. **Раммельмейер, Е. С.** Исследование фауны третичных отложений Байкала. — Экспедиции Всесоюзной Академии Наук 1931 г. Л. 1932. Стр. 70—72.

4590. **Распопов, М. П.** Подземные воды Северного Казакстана. [С 1 рис.]. — Казакстан. Труды Конференции по изучению производительных сил Казакстана, состоявшейся в Академии Наук СССР 20—26 февраля 1932 г. Л. 1932. Стр. 56—76.

Доклад; выступления по докладу (Гапеев, С. Котовский, Б. Терлецкий, Н. Самойлович, В. Васютин, П. Лебедев, стр. 402—407); резолюция по докладу (стр. 472—473).

4591. **Рачковский, И. П.** и **Лебедева, З. А.** Краткий отчет о результатах работы Геологического отряда Экспедиции Академии Наук СССР и Научно-исследовательского комитета Монгольской Народной Республики в 1931 г. Л. 1932. 28 стр. с 5 рис. (Академия Наук СССР и Научно-исследовательский комитет Монгольской Народной Республики. Труды Монгольской комиссии. № 6).

4592. **Резниченко, В.** О геоморфологических особенностях и тектонике района прорыва Днепра через Украинскую кристалли-

ческую полосу. — Тр. Ком. по изуч. четвертичн. периода, 1932, II, отд. Мелкие известия и рецензии, стр. 218—219.

4593. **Reinhard, A.** Über die Herkunft der Riesenkonglomerate des Kabarda-Gebirges im nördlichen Kaukasus. [Mit 1 Fig. und 1 Karte]. — Тр. Ком. по изуч. четвертичн. периода, 1932, I, стр. 13—21.

Прил.: «Literaturverzeichnis» (19 назв.).

4594. **Ремезова, М. В.** Морфометрия участка Байкала, примыкающего к истоку Ангары. [С 14 рис. и 1 л. табл.]. — Тр. Байкальск. лимнол. ст., 1932, III, стр. 35—64.

4595. **Розе, Н. В.** Отчет о магнитной рекогносцировке в районе Алагеза, произведенной в 1928 году Метеорологической партией Закавказской экспедиции Академии Наук СССР. [С 3 рис.]. — Алагез. Потухший вулкан Армянского нагорья. Т. II, ч. 1. (Тр. СОПС. Серия закавказская. Вып. 5). Л. 1932. Стр. 55—64.

4596. **Романов, А. А.** Геоморфологический очерк Северо-Западного района ЯАССР. — Якутская АССР. Вып. 1. Геоморфология. (Тр. СОПС. К десятилетию ЯАССР). Л. 1932. Стр. 21—29.

4597. **Ронкин, Б. Л. и Клочко, М. А.** Волжско-Черноморские экспедиции. Озеро Елтон. [С 2 рис. и 1 карт.]. — Экспедиции Всесоюзной Академии Наук 1931 г. Л. 1932. Стр. 265—269.

В серии статей: «Изучение солей».

4598. **Рубин, А. М.** Нижне-Тунгусская экспедиция Академии Наук СССР в 1932 г. [С 1 карт.]. — Докл. АН-А, 1932, № 15, стр. 369—373.

Исследования вечной мерзлоты и форм рельефа. — Доложено 29 октября 1932 г.

4599. **Русаков, М. П.** Казакстан — ведущий меднорудный район СССР во второй пятилетке. [С 4 рис. и 1 карт.]. — Казакстан. Труды Конференции по изучению производительных сил Казакстана, состоявшейся в Академии Наук СССР 20—26 февраля 1932 г. Л. 1932. Стр. 130—154.

Доклад; резолюция по докладу (стр. 450—452).

4600. **Русаков, М. П.** Полиметаллы. [С 5 рис. и 1 карт.]. — Казакстан. Труды Конференции по изучению производительных сил Казакстана, состоявшейся в Академии Наук СССР 20—26 февраля 1932 г. Л. 1932. Стр. 154—191.

Доклад; резолюция по докладу (стр. 452—454).

4601. **Русаков, М. П.** Создание черной металлургии в северо-восточном Казакстане. [С 1 рис.]. — Казакстан. Труды Конференции по изучению производительных сил Казакстана, состоявшейся в Академии Наук СССР 20—26 февраля 1932 г. Л. 1932. Стр. 116—130.

Доклад; резолюция по докладу (стр. 450—452).

4602. **Рябинин, А. Н.** О новой находке диноцефалов в верхнепермских отложениях СССР. [С 2 рис.]. — Прир., 1932, № 10, отд. Научные новости и заметки, стлб. 939—941.

4603. **Рябинин, В. Н.** Силурийские строматопороидеи с р. Колымы и из Верхоянского хребта. [С 1 л. табл.]. — Колымская геологическая экспедиция 1929—1930 гг. Т. I, ч. 1. (Тр. СОПС. Серия якутская. Вып. 11). Л. 1932. Стр. 79—88.

4604. **Савостьянова, М.** Электропроводность углерода. — Прир., 1932, № 1, отд. Научные новости, стлб. 72—73.

4605. **Салищев, К. А.** Астрономические и геомагнитные определения Колымской геологической экспедиции. [С 22 рис.]. — Колымская геологическая экспедиция 1929—1930 гг. Т. I, ч. 1. (Тр. СОПС. Серия якутская. Вып. 11). Л. 1932. Стр. 7—28.

См. также 1931 г. № 4226.

4606. **Сауков, А. А.** Хайдарканское ртутно-сурьмяное месторождение. [С 4 рис., 2 карт., 3 л. табл., 1 л. разрез. и 1 л. карт.]. — Памирская экспедиция 1930 г. (Тр. экспед. Вып. 3 (13). Полезные ископаемые). Л. 1932. Стр. 33—86.

Прил.: 1) «Список литературы» (стр. 77—78); 2) «Древняя добыча ртути в Фергане» (стр. 78—86); 3) карта «Сурьмяно-ртутные месторождения Хайдаркана». Масштаб 1 : 20 000.

4607. **Сауков, А. А.** Чаувайское месторождение. [С 2 рис., 1 л. карт. и 1 л. табл.]. — Памирская экспедиция 1930 г. (Тр. экспед. Вып. 3 (13). Полезные ископаемые). Л. 1932. Стр. 19—32.

Прил.: «Геологическая карта Чаувая». Масштаб 1 : 20 000.

4608. **Славянов, Н. Н.** Краткий гидрогеологический очерк минеральных источников Джавского района Юго-Осетии. [С 15 рис. и 1 карт.]. — Производительные силы Юго-Осетии. Сборн. II. Минеральные источники Джавского района Юго-Осетии. (Тр. СОПС. Серия закавказская. Вып. 4). Л. 1932. Стр. 5—55.

4609. **Смирнов, В. А.** Аршаны Монголии. Л. 1932. [4], 48 стр. с 6 рис. и 11 карт. (Академия Наук СССР и Научно-исследовательский комитет Монгольской Народной Республики. Труды Монгольской комиссии. № 5).

4610. **Смирнов, В. А.** Краткий гидрохимический очерк минеральных источников Джавского района Юго-Осетии. [С 1 рис. и 1 л. карт.]. — Производительные силы Юго-Осетии. Сборн. II. Минеральные источники Джавского района Юго-Осетии. (Тр. СОПС. Серия закавказская. Вып. 4). Л. 1932. Стр. 107—128.

Резюме на франц. яз.

4611. **Соколов, Д. В.** О микроорганизмах в подпочвенных слоях и о биохимических факторах выветривания. — Изв. АН, VII серия, ОМЕН, 1932, № 5, стр. 593—712.

Представлено акад. В. И. Вернадским.

с возрастом материнских пород и рельефа. — Тр. Почв. инст., 1932, вып. 6, стр. 1—55.

«О генезисе и возрасте материнских пород Русской равнины» (стр. 36—42), «О возрасте и эволюции рельефа» (стр. 42—46). — Резюме на англ. яз.; прил.: «Цитированная литература» (стр. 48—53).

4613. [**Соколов, Н. Н.**]. О рельефе горной части Крыма. — Антипов-Каратаев, И. Н., Прасолов, Л. И., Почвы Крымского государственного заповедника и прилегающих местностей. (Тр. Почв. инст. Т. VII). Л. 1932. Стр. 23—34.

4614. [**Соколов, Н. Н.**]. Пояснения к картам гипсометрической и материнских пород. — Антипов-Каратаев, И. Н., Прасолов, Л. И. Почвы Крымского государственного заповедника и прилегающих местностей. (Тр. Почв. инст. Т. VII). Л. 1932. Стр. 34—35.

Прил.: «Карта материнских почвообразующих пород в районе Крымского госзаповедника и прилегающей части Южного берега». Масштаб 1 : 100 000.

4615. **Соловьев, М. М.** Белорусская экспедиция. [С 1 карт.]. — Экспедиции Всесоюзной Академии Наук 1931 г. Л. 1932. Стр. 369—371.

В серии статей: «Проблема сапропелей».

4616. **Соловьев, М. М.** Проблема сапропеля в СССР. Л. 1932. 105 стр. с 45 рис. и разрез., 1 карт., 1 л. табл. (Академия Наук СССР. Научно-популярная литература).

Прил.: «Главнейшая литература» (стр. 102—104); см. также 1933 г. № 5188.

4617. **Соловьев, М. М.** Селигеровская экспедиция. — Экспедиции Всесоюзной Академии Наук 1931 г. Л. 1932. Стр. 366—369.

В серии статей: «Проблема сапропелей».

4618. **Соседко, А. Ф.** Геохимическая экспедиция в Кызыл-кумы. [С 5 рис. и 1 карт.]. — Экспедиции Всесоюзной Академии Наук 1931 г. Л. 1932. Стр. 167—178.

4619. **Соседко, А. Ф.** Новые данные о месторождениях целестина в Туркмении. Л. 1932. 32 стр. с 14 рис. и 3 карт. (Академия Наук СССР. Труды Совета по изучению производительных сил. Серия туркменская. Вып. 4).

Прил.: 1) «Литература, использованная при составлении очерка» (9 назв.); 2) П. М. Мурзаев «Кристаллические формы целестина кумских и карабугазских месторождений» (стр. 29—32).

4620. **Соседко, А. Ф.** Пегматиты Алтын-тау (Центральные Кызыл-кумы). [С 2 рис. и разрез., 1 карт.]. — Докл. АН-А, 1932, № 10, стр. 251—259.

Представлено акад. А. Е. Ферсманом.

4621. **Соседко, А. Ф.** Современное состояние Нишапурских бирюзовых копей. [С 2 рис.]. — Прир., 1932, № 5, отд. Научные новости, стлб. 445—448.

4622. **Сукачев, В. Н.** Иртышская фитопалеонтологическая экспедиция. [С 2 рис. и разрез.]. — Экспедиции Всесоюзной Академии Наук 1931 г. Л. 1932. Стр. 359—366.

4623. **Сумгин, М. И.** Вечная мерзлота на Кольском полуострове. [С 1 рис.]. — За полярным кругом. Работы Академии Наук на Кольском полуострове за годы Советской власти 1920—1932 гг. Л. 1932. Стр. 57—61.

4624. **Сумгин, М. И.** Вечная мерзлота на севере СССР. [Тезисы доклада]. — Расписание занятий Июньской сессии Академии Наук СССР, посвященной проблеме УКК [Урало-Кузнецкого комбината], в Новосибирске 12—17 июня 1932 г. [Л. 1932]. Стр. 42—44.

4625. **Сумгин, М. И.** Изучение вечной мерзлоты. [С 2 карт.]. — Экспедиции Всесоюзной Академии Наук 1931 г. Л. 1932. Стр. 356—359.

Исследования в Прибайкалье и в бассейне р. Печоры.

4626. **Сумгин, М. И.** О деградации вечной мерзлоты на некоторой части территории, занимаемой ею в СССР. [С 7 рис.]. — Тр. Ком. по изуч. вечн. мерзл., 1932, т. I, стр. 7—22.

4627. **Сумгин, М. И.** и **Шимановский, С. В.** Температура почвы в Якутске. — Тр. Ком. по изуч. вечн. мерзл., 1932, т. I, стр. 111—113.

4628. **Телентюк, Е.** Хакасская область и Минусинский район. [С 3 рис.]. — Экспедиции Всесоюзной Академии Наук 1931 г. Л. 1932. Стр. 242—246.

В серии статей: «Изучение солей».

4629. **Терентьева, К. Ф.** Минеральный состав скелетов некоторых современных иглокожих. — Тр. Биогеохим. лабор., 1932, II, стр. 45—63.

Резюме на англ. яз.

4630. **Терлецкий, Б. К.** Основные черты гидрогеологии Казакстана. [С 1 рис. и 1 карт.]. — Казакстан. Труды Конференции по изучению производительных сил Казакстана, состоявшейся в Академии Наук СССР 20—26 февраля 1932 г. Л. 1932. Стр. 24—40.

Доклад; выступления по докладу (стр. 407—408); резолюция по докладу (стр. 472—473).

4631. **Тихвинская, Е. И.** Геологические условия залегания медных руд в юго-западном углу Куюргазо-Белореченского района. (Отчет Стерлитамакского геологического отряда Башкирской экс-

педиции Академии Наук о работах 1929 г.). [С 3 карт. и 2 разрез.]. — Материалы по геологии Башкирской АССР. Сборн. статей. Башкирская экспедиция Академии Наук СССР 1928—1930 гг. (Тр. СОПС. Серия башкирская. Вып. 1). Л. 1932. Стр. 105—148.

4632. **Тихвинская, Е. И.** К стратиграфии и тектонике верхнего палеозоя по среднему течению р. Зигана. [С 1 карт. и 3 разрез.]. — Материалы по геологии Башкирской АССР. Сборн. статей. Башкирская экспедиция Академии Наук СССР 1928—1930 гг. (Тр. СОПС. Серия башкирская. Вып. 1). Л. 1932. Стр. 149—166.

4633. **Тихеева, Л. В.** Погребенные почвенные образования (почвы и торфяники) четвертичного времени в окрестностях Ленинграда. [С 7 рис.]. — Тр. Почв. инст., 1932, вып. 6, стр. 57—80.

Резюме на немецк. яз.; прил.: «Использованная литература» (стр. 77—78).

4634. **Толмачев, А. И.** Северные полярные страны. Л. 1932. [4], 138 стр. с 14 рис., 1 л. карт. (Академия Наук СССР. Научно-популярная литература).

«Геологическое прошлое Арктики» (стр. 33—44).

4635. **Толмачев, П. И.** Газовые струи Тянь-шаня. — Изв. АН, VII серия, ОМЕН, 1932, № 1, стр. 51—64.

Представлено акад. В. И. Вернадским.

4636. **Толмачев, П. И.** Природные газы в Азербайджане. [С 1 рис.]. — Экспедиции Всесоюзной Академии Наук 1931 г. Л. 1932. Стр. 293—298.

4637. **Толмачева, Т. А.** К вопросу о присутствии сероводорода в воде Туркинского источника. [С 2 рис.]. — Тр. Байкальск. лимнол. ст., 1932, III, стр. 1—9.

4638. **Толстихин, Н. И.** Подземные воды Забайкалья и их гидролакколиты. [С 17 рис., 4 карт. и 1 л. табл.]. — Тр. Ком. по изуч. вечн. мерзл., 1932, т. I, стр. 29—50.

Прил.: «Литература» (9 назв.).

4639. **Тугаринов, А. Я.** К характеристике четвертичной орнитофауны Сибири. [С 4 л. табл.]. — Тр. Ком. по изуч. четвертичн. периода, 1932, I, стр. 115—130.

В серии статей: «Палеолитическая стоянка — Афонтова гора II»; резюме на немецк. яз.; прил.: «Список использованной литературы» (12 назв.).

4640. **Турцев, А. А.** Гидрогеологические исследования. Егвартское водохранилище. [С 1 карт.]. — Экспедиции Всесоюзной Академии Наук 1931 г. Л. 1932. Стр. 283—287.

4641. **Усов, М. А.** Элементы стратиграфии и тектоники Кузбасса. [Тезисы доклада]. — Расписание занятий Июньской сессии Академии Наук СССР, посвященной проблеме УКК [Урало-Кузнецкого комбината], в Новосибирске 12—17 июня 1932 г. [Л. 1932]. Стр. 36—40.

4642. **Усова, А.** О следах оледенения в северо-западной части Нязе-Петровского района западного склона Среднего Урала. — Тр. Ком. по изуч. четвертичн. периода, 1932, II, отд. Мелкие известия и рецензии, стр. 221.

4643. **Устиев, Е. К.** Минеральные источники в Южной Осетии. [С 6 рис. и 1 карт.]. — Экспедиции Всесоюзной Академии Наук 1931 г. Л. 1932. Стр. 298—305.

4644. **Федорович, Б. А.** Карабугазская геохимическая экспедиция. [С 6 рис. и 1 карт.]. — Экспедиции Всесоюзной Академии Наук 1931 г. Л. 1932. Стр. 200—207.

4645. **Ферсман, А. Е.** Ископаемое сырье Ленинградской области и его перспективы. — Труды Ноябрьской сессии Академии Наук СССР 25—30 XI 1931 г. Л. 1932. Стр. 343—380.

То же. Отдельное издание. Л. 1932. 38 стр. (Академия Наук СССР. Материалы Ленинградской чрезвычайной сессии Академии Наук СССР 25—30 XI 1931 г.).

Доклад; прил.: таблицы «Сравнительная характеристика ископаемых богатств Ленинградской области», «Распределение ископаемых Ленинградской области по отраслям промышленности» и «Группировка полезных ископаемых по географическим районам» (стр. 378—380).

4646. **Ферсман, А. Е.** Комплексное использование ископаемого сырья. Л. 1932. [2], 20 стр. (Академия Наук СССР).

Доклад на I Всесоюзной конференции Госплана СССР 15—25 апреля 1932 г. по размещению производительных сил во втором пятилетии.

4647. **Ферсман, А. Е.** Освоение Кольского полуострова и его богатств. [С 2 рис. и 1 л. карт.]. — За полярным кругом. Работы Академии Наук на Кольском полуострове за годы Советской власти 1920—1932 гг. Л. 1932. Стр. 3—7.

Прил.: «Карта работ Академии Наук СССР на Кольском полуострове 1920—1922» с обозначением пунктов геоморфологических и геологических работ. Основу сост. Г. Д. Рихтер. 1932. Масштаб 1 : 2 000 000.

4648. **Ферсман, А. Е.** Периодический закон количества элементов. — Докл. АН-А, 1932, № 11, стр. 261—266.

4649. **Ферсман, А. Е.** Перспективы распространения полезных ископаемых на территории Союза. Л. 1932. 78 стр. (Академия Наук СССР).

Доклад на I Всесоюзной конференции Госплана СССР 15—25 апреля 1932 г. по размещению производительных сил во втором пятилетии; прил.: «Главнейшая справочная литература» (15 назв.).

4650. **Ферсман, А. Е.** Проблема Монча-тундры (Кольский полуостров). — Докл. АН-А, 1932, № 1, стр. 1—10.

Доложено 6 октября 1931 г.

4651. **Ферсман, А. Е.** Проблема Монча-тундры. — Путеводитель по Хибинским тундрам. Изд. 2-е исправл. и дополн. Л. 1932. Стр. 190—194.

4652. **Ферсман, А. Е.** Сравнительный очерк геохимии Хибинского и Монча-комплекса. — Докл. АН-А, 1932, № 6, стр. 133—138.

Ферсман, А. Е. См. 1931 г. № 4258, 4263, 4264, 4270, 4271.

4653. **Франк-Каменецкий, А. Г.** и **Ваксберг, Н. М.** Игнашинский минеральный источник в Амурской области. — Тр. Байкальск. лимнол. ст., 1932, III, стр. 269—275.

4654. **Фредерикс, Г.** Верхний карбон реки Кёжим-Тёровей (Печорский край). [С 4 рис., 1 карт. и 3 л. табл.]. — Тр. Геол. инст., 1932, т. II, стр. 135—186.

Резюме на немецк. яз.; литература в тексте.

4655. **Хабаков, А. В.** Об остатках двоякодышащих (сем. *Ceratodontidae*) из нижнего триаса горы Богдо. — Тр. Палеозоол. инст., 1932, т. I, стр. 45—56.

Резюме на франц. яз.; прил.: «Цитированная литература» (7 назв.).

4656. **Хлопин, В. Г.** Природные газы, их изучение, добывание и использование. Л. 1932. 73 стр. с 2 рис. (Академия Наук СССР. Научно-популярная литература).

4657. **Хлопин, В. Г.** Развитие радиоактивных исследований в Союзе за 15 лет. — Прир., 1932, № 11—12, стлб. 1011—1030.

4658. **Хлопин, В. Г.** и **Пасвик-Хлопина, М. А.** Определение атомного веса калия, выделенного из гороха. — Изв. АН, VII серия, ОМЕН, 1932, № 3, стр. 381—390.

Биогеохимические исследования. — Представлено акад. В. И. Вернадским.

4659. **Хлопин, В. Г.** и **Толмачев, П. И.** О распределении растворенного вещества между твердой кристаллической и жидкой фазой. 7. Распределение радия между кристаллами азотнокислого бария и его насыщенным раствором, содержащим азотную кислоту при t = 0° и 25°. — Изв. АН, VII серия, ОМЕН, 1932, № 1, стр. 43—49.

Представлено акад. В. И. Вернадским; см. 1924 г. № 2686 (вып. 1), 1930 г. № 4079.

4660. **Хмызников, П. К.** Геоморфологический очерк Ленско-Янского края. — Якутская АССР. Вып. 1. Геоморфология. (Тр. СОПС. К десятилетию ЯАССР). Л. 1932. Стр. 31—39.

4661. **Cholodovskij, E.** Determination du nombre d'individus et des constantes géochimiques Δ et α lorsque la reproduction des êtres organiques se fait non pas annuellement, mais périodiquement dans un certain espace de temps. — Тр. Биогеохим. лабор., 1932, II, стр. 91—119.

Резюме на русск. яз. (стр. 118—119); см. также 1931 г. № 4277.

4662. **Хоменко, И. П.** *Hyaena borissiaki* n. sp. из руссильонской фауны Бессарабии. [С 12 л. табл.]. — Тр. Палеозоол. инст., 1932, т. I, стр. 81—136.

Резюме на немецк. яз.; прил.: «Список использованной литературы» (стр. 127—129).

4663. **Цытович, Н. А.** Некоторые исследования вечной мерзлоты в низовьях реки Енисея летом 1930 г. [С 15 рис.]. — Тр. Ком. по изуч. вечн. мерзл., 1932, т. I, стр. 89—110.

Доложено на Совещании по изучению вечной мерзлоты 23 декабря 1930 г.

4664. **Чеботарев, А. Д.** Материалы к изучению Лосевых и Сальной тундр к СЗ и З от Монче-тундры. [С 2 рис. и 1 карт.]. — За полярным кругом. Работы Академии Наук на Кольском полуострове за годы Советской власти 1920—1932 гг. Л. 1932. Стр. 52—56.

4665. **Черкесов, В. Ю.** Верхнесилурийские кораллы *Rugosa* из долины Русанова на Новой Земле. — Тр. Геол. инст., 1932, т. I, стр. 155—159.

Результаты Новоземельской геологической экспедиции Академий Наук СССР в 1925 г.; резюме на англ. яз.

4666. **Чирихин, Ю. Д.** Плавание шхуны «Полярная Звезда» в навигацию 1927 года. [С 23 рис. и 1 карт.]. — Полярная геофизическая станция на острове Большом Ляховском. Ч. 2. (Тр. СОПС. Серия якутская. Вып. 8). Л. 1932. Стр. 3—76.

Гидрологические работы в море Лаптевых, исследование грунтов. — Резюме на англ. яз.

4667. **Чирихин, Ю. Д.** Предварительный отчет о работах Индигирского отряда Якутской экспедиции Академии Наук СССР 1929—1930 гг. [С 10 рис. и 1 л. карт.]. — Предварительные отчеты о работах Индигирского отряда Якутской экспедиции Академии Наук СССР 1929—1930 гг. (Тр. СОПС. Серия якутская. Вып. 6). Л. 1932. Стр. 1—46.

Геологические наблюдения, определение элементов земного магнетизма.

4668. **Чураков, А. Н.** История геологического развития южной части Средней Сибири от середины протерозойской эры до нижнесилурийской эпохи включительно. [С 1 карт. и 1 л. табл.]. — Изв. АН, VII серия, ОМЕН, 1932, № 10, стр. 1459—1472.

Представлено акад. В. А. Обручевым; прил.: «Литература» (стр. 1471—1472).

4669. **Чураков, А. Н.** Кузнецкий Алатау. История его геологического развития и его геохимические эпохи. Л. 1932. 115, [3] стр. с 18 рис., 1 л. табл., 1 л. карт. (Академия Наук СССР. Геологический институт. Очерки по геологии Сибири).

Прил.: 1) «Библиография» (стр. 103—115); 2) «Кузнецкий Алатау. Сводная геологическая карта». Сост. А. Н. Чураков в 1931 г. Масштаб 1 : 1 000 000.

4670. **Чураков, А. Н.** О соотношении между кембрием и протерозоем в Кузнецком Алатау. [С 1 л. табл.]. — Изв. АН, VII серия, ОМЕН, 1932, № 1, стр. 65—70.

Представлено акад. В. А. Обручевым; прил.: «Список литературы» (15 назв.). В связи с ссылкой от № 2686 (вып. 1) см. № 4659.

4671. **Штурм, Л. Д.** Ала-кульский сапропель и балхашит. [С 6 рис.]. — Экспедиции Всесоюзной Академии Наук 1931 г. Л. 1932. Стр. 371—378.

4672. **Штурм, Л. Д.** Предварительный отчет о зимней экспедиции в Галичский, Чухломский и Семеновский районы в 1931 г. [С 1 л. табл. и 2 л. разрез.]. — Изв. Сапропелев. ком., 1932, вып. 6, стр. 71—74.

4673. **Штылько, Б. А.** Местонахождение пермских диноцефалов в Среднем Поволжье. (Раскопки 1930 и 1931 гг.). [С 5 рис.]. — Прир., 1932, № 10, отд. Научные новости и заметки, стлб. 934—938.

4674. **Шубников, А. В.** Кристалл, как непрерывная среда. [С 1 рис.]. — Изв. АН, VII серия, ОМЕН, 1932, № 6, стр. 799—815.

Представлено акад. В. И. Вернадским.

4675. **Шумилин, С. В.** Эмба — нефтяная база Казакстана. [С 3 рис. и 1 карт.]. — Экспедиции Всесоюзной Академии Наук 1931 г. Л. 1932. Стр. 178—181.

4676. **Шумилин, С. В.** Эмбинский нефтяной район и его промышленные перспективы. [С 1 рис.]. — Казакстан. Труды Конференции по изучению производительных сил Казакстана, состоявшейся в Академии Наук СССР 20—26 февраля 1932 г. Л. 1932. Стр. 347—353.

Доклад; резолюция по докладу (стр. 459).

4677. **Щербаков, Д. И.** Нефелин и его применение. — Труды Ноябрьской сессии Академии Наук СССР 25—30 XI 1931 г. Л. 1932. Стр. 331—342.

То же. Отдельное издание. Л. 1932. 12 стр. (Академия Наук СССР. Материалы Ленинградской чрезвычайной сессии Академии Наук СССР 25—30 XI 1931 г.).

Доклад.

4678. **Щербаков, Д. И.** Охнинское ртутное месторождение. [С 3 рис. и 2 л. табл.]. — Памирская экспедиция 1930 г. (Тр. экспед. Вып. 3 (13). Полезные ископаемые). Л. 1932. Стр. 87—94.

4679. **Щербаков, Д. И.** Памирская высокогорная экспедиция. [С 5 рис. и 1 карт.]. — Экспедиции Всесоюзной Академии Наук 1931 г. Л. 1932. Стр. 189—200.

Геологические исследования.

4680. **Щербина, В. В.** Нефелин и его применение. — Академия Наук на заводах и фабриках Ленинграда. (Тр. Ноябрьской сессии [1931 г.]). Л. 1932. Стр. 265—270.

Доклад.

4681. **Эдельштейн, Я. С.** Геологический очерк Минусинской котловины и прилегающих частей Кузнецкого Алатау и Восточного Саяна. Л. 1932. 59 стр., 1 л. карт. (Академия Наук СССР. Геологический институт. Очерки по геологии Сибири).

Прил.: 1) «Список литературы» (стр. 57—59); 2) «Схематическая геологическая карта Минусинской котловины и прилегающих районов». Сост. Я. С. Эдельштейн. Масштаб 1 : 1 000 000.

4682. **Юдин, Г. Л.** Новейший вулканический цикл и палеогеографический очерк Памира. [С 1 карт. и 2 л. табл.]. — Памирская экспедиция 1930 г. (Тр. экспед. Вып. 2 (12). Петрография и геология). Л. 1932. Стр. 31—65.

Резюме на немецк. яз.; прил.: «Схематическая геологическая карта Центрального Памира». Сост. Г. Л. Юдин (масштаб не указан).

4683. **Юдин, Г. Л., Хабаков, А. В. и Лукницкий, П. Н.** Месторождение ляпис-лазури на Памире. [С 1 карт. и 2 л. табл.]. — Памирская экспедиция 1930 г. (Тр. экспед. Вып. 2 (12). Петрография и геология). Л. 1932. Стр. 1—30.

Резюме на немецк. яз.; прил.: «Список литературы» (стр. 28—29).

4684. **Ющенко, А. П.** Изыскания Закавказской экспедиции Академии Наук СССР 1929 года по земному магнетизму. [С 2 рис.]. — Алагез. Потухший вулкан Армянского нагорья. Т. II, ч. 1. (Тр. СОПС. Серия закавказская. Вып. 5). Л. 1932. Стр. 65—72.

4685. **Яковлев, Д. И.** Проблема Голодной Степи. [С 4 карт.]. — Казакстан. Труды Конференции по изучению производительных сил Казакстана, состоявшейся в Академии Наук СССР 20—26 февраля 1932 г. Л. 1932. Стр. 322—335.

Доклад; резолюция по докладу (стр. 479—480).

4686. **Яковлев, С. А.** О находке фауны бореальной трансгрессии на р. Вашке. [С 1 рис.]. — Тр. Ком. по изуч. четвертичн. периода, 1932, II, отд. Мелкие известия и рецензии, стр. 219.

4687. **Афанасьев, Г.** Алтайско-Кузнецкая петрографо-геохимическая экспедиция. II. Бийский отряд. — Вести. АН, 1932, № 11, отд. Экспедиции Академии Наук, стлб. 61—64.

4688. **Б. К.** Хранение анализированных горных пород. Петрографический институт Академии Наук (ПЕТРИН). — Вести. АН, 1932, № 11, отд. Хроника научной жизни, стлб. 68—70.

4689. Биогеохимическая лаборатория (БИОГЕЛ). — Отчет о деятельности Академии Наук в 1931 г. Л. 1932. Стр. 210—213.

4690. **Бонч-Осмоловский, Г. А.** Находка черепа слона-трогонтерия. [С 4 рис.]. — Вести. АН, 1932, № 7, отд. Экспедиции Академии Наук, стлб. 33—40.

4691. **Борисяк, А. А.** Ч. Дарвин и геологическая летопись. — Прир., 1932, № 6—7, стлб. 527—540.

4692. **Борисяк, А. А.** Александр Петрович Карпинский. (К 85-летию со дня рождения). [С 1 л. портр.]. — Вести. АН, 1932, № 1, стлб. 1—8.

4693. **Виноградов, А. П.** Биогеохимическая лаборатория. — Вести. АН, 1932, № 2, отд. Хроника научной жизни, стлб. 53—56.

4694. **Воробьева, О. А.** Кольская комплексная экспедиция. Волчье-тундровский отряд. — Вести. АН, 1932, внеоч. номер: Экспедиции, стлб. 78.

4695. **Воробьева, О. А.** Хибинская горная научная станция Академии Наук. [С 1 рис.]. — За полярным кругом. Работы Академии Наук на Кольском полуострове за годы Советской власти 1920—1932 гг. Л. 1932. Стр. 79—81.

4696. **Гаврусевич, Б. А.** В районе Байкала. Геохимическая экспедиция. [С 3 рис. и 1 карт.]. — Вести. АН, 1932, внеоч. номер: Экспедиции, стлб. 79—88.

4697. **Гаврусевич, Б. А.** Уральская геохимическая экспедиция. — Вести. АН, 1932, внеоч. номер: Экспедиции, стлб. 55—60.

4698. **Гатуев, С. А.** Сбор геологических и палеонтологических материалов по Северному Кавказу. [С 3 рис.]. — Вести. АН, 1932, № 3, отд. Хроника научной жизни, стлб. 43—46.

4699. **Геккер, Р. Ф.** Палеозоологический институт. [С 5 рис.]. — Вести. АН, 1932, № 1, отд. Хроника научной жизни, стлб. 40—46.

4700. **Гембицкий, С.** Проф. Николай Иосифович Лебедев. [Некролог]. — Прир., 1932, № 2, отд. Научная хроника, стлб. 175—176.

4701. Геологическая ассоциация. — Отчет о деятельности Академии Наук СССР в 1931 г. Л. 1932. Стр. 214.

4702. Геологический институт (ГИН). — Отчет о деятельности Академии Наук СССР в 1931 г. Л. 1932. Стр. 233—240.

4703. Геоморфологический институт (ГЕОМИН). — Отчет о деятельности Академии Наук СССР в 1931 г. Л. 1932. Стр. 325—328.

4704. Геохимический институт (ГЕОХИ). — Отчет о деятельности Академии Наук СССР в 1931 г. Л. 1932. Стр. 214—223.

4705. Горные карты. — Вести. АН, 1932, № 1, отд. Хроника научной жизни, стлб. 51—58.

Описание карт, планов и чертежей рудников и заводов, находящихся в архивном фонде акад. И. Ф. Германа; см. также 1931 г. № 4184.

4706. **Городцов, В. А.** Тимоновская палеолитическая стоянка. [С 1 рис.]. — Вести. АН, 1932, № 6, отд. Экспедиции Академии Наук, стлб. 33—38.

4707. **Горшков, П. М.** Геодезия и геофизика в проблеме Урало-Кузбасского комбината. [С 1 рис.]. — Вести. АН, 1932, № 9, стлб. 25—34.

4708. **Горшков, П. М.** Кузбасская геофизическая экспедиция. [С 3 рис.]. — Вести. АН, 1932, внеоч. номер: Экспедиции, стлб. 47—56.

4709. **Дубянский, В. А.** Песчано-пустынные экспедиции. [С 5 рис.]. — Вести. АН, 1932, внеоч. номер: Экспедиции, стлб. 97—110.

4710. **Дьяконова-Савельева, Е. Н.** В Закавказье. Ахалкалакская вулканологическая экспедиция. [С 5 рис.]. — Вести. АН, 1932, внеоч. номер: Экспедиции, стлб. 167—172.

4711. **Едемский, М. Б.** Атлас руководящих ископаемых, [подготовляемый Геологическим институтом АН]. — Вести. АН, 1932, № 5, отд. Хроника научной жизни, стлб. 47—48.

4712. **Залесский, Б. В.** Естественные минеральные строительные материалы Кузбасса. Петрографический институт (ПЕТРИН). — Вести. АН, 1932, № 7, отд. Хроника научной жизни, стлб. 43—44.

4713. Записка к планам Геологической ассоциации. — План работ Академии Наук СССР на второе пятилетие (1933—1937). Ч. 1. Л. 1932. Стр. 46—50.

4714. Записка к плану работ Биологической ассоциации. — План работ Академии Наук СССР на второе пятилетие (1933—1937). Ч. 1. Л. 1932. Стр. 51—61.

Палеозоологические исследования (стр. 59).

4715. Записка к плану работ Географической ассоциации на второе пятилетие. — План работы Академии Наук СССР на второе пятилетие (1933—1937). Ч. 1. Л. 1932. Стр. 62—68.

Геоморфологические исследования (стр. 65—66), изучение вечной мерзлоты (стр. 66—67).

4716. Записка к плану работ Физико-математической ассоциации. — План работ Академии Наук СССР на второе пятилетие (1933—1937). Ч. 1. Л. 1932. Стр. 11—25.

Сейсмологические исследования (стр. 18—24).

4717. Записка к плану работ Химической ассоциации. — План работ Академии Наук СССР на второе пятилетие (1933—1937). Ч. 1. Л. 1932. Стр. 26—45.

Биогеохимические исследования (стр. 42).

4718. **Звягинцев, О. Е.** Селен, кадмий, галлий, висмут. К работе Химической экспедиции Платинового института. — Вести. АН, 1932, № 6, отд. Экспедиции Академии Наук, стлб. 29—34.

4719. **Звягинцев, О. Е.** Химическая экспедиция на Урал и Алтай. [С 3 рис.]. — Вести. АН, 1932, внеоч. номер: Экспедиции, стлб. 35—40.

4720. Институт по изучению платины и других благородных металлов (ПЛАТИН). — Отчет о деятельности Академии Наук СССР в 1931 г. Л. 1932. Стр. 203—207.

4721. Институт физико-химического анализа (ИФХА). — Отчет о деятельности Академии Наук СССР в 1931 г. Л. 1932. Стр. 195—200.

4722. Иртышская экспедиция. — Вести. АН, 1932, № 1, отд. Экспедиции Академии Наук, стлб. 33—34.

Исследование четвертичных отложений.

4723. Каманин, Л. Г. В районе Байкала. Приангарский отряд Байкальской геохимической экспедиции. [С 3 рис.]. — Вести. АН, 1932, внеоч. номер: Экспедиции, стлб. 87—94.

4724. Карпинский, А. П. Урал и Уральская сессия Академии. — Вести. АН, 1932, № 9, стлб. 1—4.

4725. Александр Петрович Карпинский. [К 85-летию со дня рождения]. [С 1 портр.]. — Прир., 1932, № 2, стлб. [99—100].

4726. Клебанов, Г. С. Туралинская соляная станция [Академии Наук СССР. С 3 рис.]. — Вести. АН, 1932, № 4, отд. Хроника научной жизни, стлб. 47—51.

4727. Клочко, М. А. Вопросы химизации Урало-Кузбасского комбината. Работа Химической секции выездной сессии Академии Наук [в июне 1932 г. С 2 рис.]. — Вести. АН, 1932, № 10, стлб. 31—58.

Осмотр Соликамских калийных месторождений.

4728. Комиссия по изучению вечной мерзлоты (КИВМ). — Отчет о деятельности Академии Наук СССР в 1931 г. Л. 1932. Стр. 333—335.

4729. Комиссия по изучению четвертичного периода (КЧ). — Отчет о деятельности Академии Наук СССР в 1931 г. Л. 1932. Стр. 68—69.

4730. Криштофович, А. Н. [Рецензия]. Е. В. Вульф. Введение в историческую географию растений. Л. Гос. изд-во с.-х. колхозно-кооперативной литературы. 1932. 356 стр. с 141 рис. — Прир., 1932, № 9, стлб. 857—858.

4731. Криштофович, А. Н. [Рецензия]. A. C. Seward. Plant life through the ages. Cambridge university press. XXI, 601 p. with 139 fig. — Прир., 1932, № 8, стлб. 769—770.

См. также 1937 г. № 7977.

4732. Круглов, М. В. и Соколова, Е. И. Амгунь-Селемджинская комплексная экспедиция. Геологическая часть отряда. [С 1 рис.]. — Вести. АН, 1932, внеоч. номер: Экспедиции, стлб. 131—134.

4733. Крыжановский, В. И. Каталог школьной коллекции полезных ископаемых СССР. Л. 1932. 17 стр. (НКТП СССР. Институт прикладной минералогии. Ленинградское отделение. Секция минералов).

4734. Крыжановский, В. И. Полезные ископаемые СССР. Каталог школьной коллекции руд и минералов, употребляющихся в народном хозяйстве. Л. 1932. 24 стр. (НКТП СССР. Институт прикладной минералогии. Ленинградское отделение. Секция минералов).

4735. Кулик, Л. А. Метеоритика в Академии Наук. Минералогический институт (МИН). — Вести. АН, 1932, № 11, отд. Хроника научной жизни, стлб. 67—70.

4736. Куплетский, Б. М. Кольская комплексная экспедиция. Общий очерк. [С 4 рис.]. — Вести. АН, 1932, внеоч. номер: Экспедиции, стлб. 67—73.

4737. Куплетский, Б. М. Проблема Монче-тундры по работам 1932 г. — Вести. АН, 1932, № 12, стлб. 57—60.

4738. Куплетский, Б. М. [Рецензия]. «Петрография Союза». Петрографический институт Академии Наук (ПЕТРИН). — Вести. АН, 1932, № 10, стлб. 75—77.

См. список источников № 0340.

4739. Курбатов, С. М. Ачинско-Минусинская геохимическая экспедиция. — Вести. АН, 1932, внеоч. номер: Экспедиции, стлб. 45—46.

4740. Лабунцов, А. Н. Кольская комплексная экспедиция. Остров Кильдин. — Вести. АН, 1932, внеоч. номер: Экспедиции, стлб. 73—75.

4741. Лебедев, П. И. Алтайско-Кузнецкая петрографо-геохимическая экспедиция. 1. По р. Мрассу к водоразделу Кузнецкого Алатау. — Вести. АН, 1932, № 10, отд. Экспедиции Академии Наук, стлб. 71—74.

4742. Лебедев, П. И. Алтайско-Кузнецкий район. Геохимические проблемы Горной Шории. [С 1 карт.]. — Вести. АН, 1932, внеоч. номер: Экспедиции, стлб. 115—122.

4743. Лебедев, П. И. Научно-исследовательские задачи в Закавказье. К вопросу об организации научной станции Академии Наук. — Вести. АН, 1932, № 2, стлб. 11—18.

Проблемы геологических исследований.

4744. Лебедев, П. И. Петрографический институт. — Вести. АН, 1932, № 2, отд. Хроника научной жизни, стлб. 49—52.

4745. Лебедев, П. И. Украинская петрографическая экспедиция. — Вести. АН, 1932, № 1, отд. Экспедиции Академии Наук, стлб. 31—32.

4746. Левинсон-Лессинг, Ф. Ю. Ф.-И. Бекке (F. Becke). Некролог. — Изв. АН, VII серия, ОМЕН, 1932, № 2, стр. 117—130.

Прил.: «Список научных трудов Фр. Бекке» (стр. 127—130).

4747. Личков, Б. Л. В Закавказье. Алагез. Гидрогеологические исследования. — Вестн. АН, 1932, внеоч. номер: Экспедиции, стлб. 165—167.

4748. Личков, Б. Л. В Закавказье. Сардарабадская гидрогеологическая и петрографическая экспедиция. Гидрогеолого-геоморфологический отряд. Петрографический отряд. — Вести. АН, 1932, внеоч. номер: Экспедиции, стлб. 159—163.

4749. Марков, К. К. [Рецензия]. 1) В. С. Доктуровский и Г. И. Ануфриев. Материалы по стратиграфии ленинградских торфяников. Тр. Научно-исслед. торфян. инст., 1931, вып. 9, стр. 3—41; 2) Г. И. Ануфриев. Строение болот Ленинградского района. Тр. Научно-исслед. торфян. инст., 1931, вып. 9, стр. 42—130. — Прир., 1932, № 2, стлб. 180—182.

4750. Минералогический институт (МИН). — Отчет о деятельности Академии Наук СССР в 1931 г. Л. 1932. Стр. 223—228.

4751. Мирчинк, Г. Ф. Волжская экспедиция для изучения отложений четвертичного периода. — Вести. АН, 1932, № 3, отд. Экспедиции Академии Наук, стлб. 39—42.

4752. Мушкетов, Д. И. Из итогов I Международной сессии Научного совета Сейсмологического института [в сентябре 1931 г.]. Л. 1932. 14 стр. (Академия Наук СССР. Труды Сейсмологического института. № 17).

Прил.: «Литература» (7 назв.).

4753. **Низковский, Н.** Казахстанская сапропелевая и балхашитная экспедиция. Балхашит. [С 1 рис.]. — Вести. АН, 1932, внеоч. номер: Экспедиции, стлб. 65—66.

4754. **Николаев, А. В.** Соляные экспедиции. Кулундинские озера. [С 4 рис.]. — Вести. АН, 1932, внеоч. номер: Экспедиции, стлб. 23—30.

4755. **Николаев, В. И.** Астраханский филиал Центрального краевого соляного института в Саратове. — Вести. АН, 1932, № 6, отд. Хроника научной жизни, стлб. 52.

4756. **Николаев, В. И. и Ронкин, Б. Л.** Соляные экспедиции. Волжско-Каспийский район. — Вести. АН, 1932, внеоч. номер: Экспедиции, стлб. 29—34.

4757. **Николаев, В. И. и Ронкин, Б. Л.** Соляные экспедиции. Крым. — Вести. АН, 1932, внеоч. номер: Экспедиции, стлб. 33—36.

4758. Новости литературы [по палеозоологии]. — Тр. Палеозоол. инст., 1932, т. I, отд. Хроника, стр. 235—236.

4759. **Нонинский, М.** Предисловие. — Материалы по геологии Башкирской АССР. Сборн. статей. Башкирская экспедиция Академии Наук СССР 1928—1930 гг. (Тр. СОПС. Серия башкирская. Вып. 1). Л. 1932. Стр. 5—8.

4760. **Обручев, В. А.** [Рецензия]. Е. С. Гернет. Ледяные лишаи. (Новая ледниковая теория, общедоступно изложенная). Токио. Изд. автора. 1930. 122 стр. — Прир., 1932, № 9, стлб. 859—860.

4761. **Обручев, В. А.** [Рецензия]. А. А. Усова. К вопросу о следах оледенения в Ясной Поляне и других районах Зейской системы. Россыпи и руды, Иркутск, 1931, № 6—7, стр. 24—28. — Тр. Ком. по изуч. четвертичн. периода, 1932, II, стр. 224.

4762. **Обручев, В. А. и Сумгин, М. И.** Предисловие. — Тр. Ком. по изуч. вечн. мерзл., 1932, т. I, стр. 5—6.

О Втором Совещании по вечной мерзлоте 15—18 декабря 1931 г.

4763. Объяснительная записка к ориентировочному экспедиционному плану Совета Академии Наук по изучению производительных сил СССР. — План работ Академии Наук СССР на второе пятилетие (1933—1937). Ч. 1. Л. 1932. Стр. 101—116.

Экспедиционные исследования в области геологии.

4764. **Очаповский, Б. Л.** В Закавказье. Гравиметрическая экспедиция. [С 2 рис. и 1 карт.]. — Вести. АН, 1932, внеоч. номер: Экспедиции, стлб. 171—178.

4765. Палеозоологический институт (ПИН). — Отчет о деятельности Академии Наук СССР в 1931 г. Л. 1932. Стр. 297—302.

4766. **Палибин, И.** [Рецензия]. Ю. А. Жемчужников. Введение в петрографию углей. М.—Л. Горно-геол. изд-во. 1932. 116 стр. с 43 табл. — Прир., 1932, № 9, стлб. 860—862.

4767. **Палибин, И.** [Рецензия]. В. А. Обручев. История геологического исследования Сибири. Период 1-й, обнимающий XVII и XVIII вв. (Гмелин, Паллас, Георги). Л. Изд. Акад. Наук СССР. 1931. — Прир., 1932, № 5, стлб. 461—463.

См. 1931 г. № 4223.

4768. Памирская (Таджикская) экспедиция Академии Наук СССР 1930 г. [Отчет]. — Памирская экспедиция 1930 г. (Тр. экспед. Вып. 1 (11). Термы и газы). Л. 1932. Стр. 1—14.

Итоги геолого-поисковых работ и задачи дальнейших исследований.

4769. Personalia. — Тр. Палеозоол. инст., 1932, т. I, отд. Хроника, стр. 238—239.

Сообщения о смерти Louis Dollo и W. D. Matthew.

4770. Петрографический институт (ПЕТРИН). — Отчет о деятельности Академии Наук СССР в 1931 г. Л. 1932. Стр. 228—233.

4771. Печатные труды, исходящие из Биогеохимической лаборатории, не помещенные в «Трудах» [Биогеохимической лаборатории]. — Тр. Биогеохим. лабор., 1932, II, стр. 121.

4772. **Прохоров, М. Г.** Работы палеонтологической экспедиции на Сев. Кавказе. [С 1 рис.]. — Прир., 1932, № 8, отд. Научные новости и заметки, стлб. 756—757.

Экспедиция Палеозоологического института АН.

4773. Пустынно-песчаный институт (ПУИН). — Отчет о деятельности Академии Наук СССР в 1931 г. Л. 1932. Стр. 328—331.

4774. **Пшеницын, Н. К.** Извлечения из протоколов заседаний Института по изучению платины и других благородных металлов за 1930—1931 год. — Изв. Инст. по изуч. платины, 1932, вып. 9, стр. 163—172.

О. Е. Звягинцев, В. В. Лебединский, Н. К. Пшеницын и И. И. Черняев «О платиновой экспедиции Академии Наук 1930 г.» (стр. 164—169).

4775. **Райко, Н. В.** В Закавказье. Зангезурская сейсмическая экспедиция. — Вести. АН, 1932, внеоч. номер: Экспедиции, стлб. 177—184.

4776. **Раммельмейер, Е. С.** В районе Байкала. Третичные террасы Байкала. — Вести. АН, 1932, внеоч. номер: Экспедиции, стлб. 95—98.

4777. Резолюции и постановления Совещания по вечной мерзлоте, происходившего 15—18 декабря 1931 г. и созванного Комиссией по изучению вечной мерзлоты Академии Наук. — Тр. Ком. по изуч. вечн. мерзл., 1932, т. I, стр. 117—120.

4778. Сейсмологический институт (СИ). — Отчет о деятельности Академии Наук СССР в 1931 г. Л. 1932. Стр. 178—187.

4779. **Семенов-Тян-Шанский, М. Д.** Амгунь-Селемджинская комплексная экспедиция. Буреинский отряд. [С 1 рис. и 1 карт.]. — Вести. АН, 1932, внеоч. номер: Экспедиции, стлб. 121—131.

Геоморфологические исследования.

4780. Совет по изучению производительных сил СССР (СОПС). — Отчет о деятельности Академии Наук СССР в 1931 г. Л. 1932. Стр. 76—145.

Кольская комплексная экспедиция (геолого-минералогические исследования стр. 80—88), Печорская (исследование вечной мерзлоты, стр. 88), Усинская (исследование вечной мерзлоты, стр. 88—89), Селигеровская сапропелевая (стр. 89—90), Белорусская сапропелевая (стр. 90—91), Волжско-Каспийская соляная (стр. 91—93), Крымская соляная (стр. 93—94), Башкирская комплексная (геологические исследования, стр. 96—97), Закавказская гравитационно-сейсмическая (стр. 101—102), Зангезурская сейсмическая (стр. 102), Закавказская вулканологическая (стр. 102), Алагезская гидрогеологическая (стр. 103), Сардарабадская

(гидрогеологические, петрографические — геоморфологические исследования, стр. 104—105), Зангинская геологическая (стр. 105—106), Юго-Осетинская геолого-геохимическая (стр. 106—107), Эмбинская геологическая (стр. 107—109), Алакульская сапропелевая (стр. 109—110), Кызылкумская геохимическая (стр. 112—113), Памирская высокогорная (геологические исследования, стр. 113), Южно-Уральская геохимическая (стр. 113—115), Уральская нефелиновая (стр. 116), Кузнецко-Алтайская петрографическая (стр. 117—118), Кузнецко-Алтайская геохимическая (стр. 118—119), Кузбасская геофизическая (стр. 119—120), Минусинская соляная (стр. 123), Ачинско-Минусинская геохимическая (стр. 124), Чунская комплексная (геологические исследования, стр. 124), Кулундинская (геолого-геоморфологические исследования, стр. 125—126), Ангарская трапповая (стр. 127—129), Ангарская (исследование вечной мерзлоты, стр. 129—130), Байкальская геохимическая (стр. 130—136), Амгунь-Селемджинская (геологические исследования, стр. 139—140), Нижнеамурская (геолого-геоморфологические исследования, стр. 141—144).

4781. **Соловьев, М. М.** Белорусская сапропелевая экспедиция. — Вестн. АН, 1932, № 2, отд. Экспедиции Академии Наук, стлб. 43—44.

4782. Соляная лаборатория (СОЛАБ). — Отчет о деятельности Академии Наук СССР в 1931 г. Л. 1932. Стр. 250—257.

4783. **Соседко, А. Ф.** Вести из Кызыл-кум. [С 3 рис.]. — Вестн. АН, 1932, № 1, отд. Экспедиции Академии Наук, стлб. 29—32.

Геолого-минералогические исследования. — См. также 1931 г. № 4343.

4784. **Соседко, А. Ф.** Геохимические исследования в Средней Азии. [С 3 рис. и 1 карт.]. — Вестн. АН, 1932, внеоч. номер: Экспедиции, стлб. 13—22.

4785. **Соседко, А. Ф.** Геохимический институт (ГЕОХИ). — Вестн. АН, 1932, № 6, отд. Хроника научной жизни, стлб. 41—43.

4786. **Соседко, А. Ф.** За оливином в Монче-тундру. [С 2 рис. и 1 карт.]. — Вестн. АН, 1932, № 3, стлб. 23—32.

4787. **Соседко, А. Ф.** К результатам Кызылкумской экспедиции. — Вестн. АН, 1932, № 10, отд. Экспедиции Академии Наук, стлб. 74—76.

4788. **Соседко, А. Ф.** На автомобиле вглубь Кызыл-кум. — Вестн. АН, 1932, № 8, отд. Хроника научной жизни, стлб. 87—90.

4789. **Соседко, А. Ф.** Новая Кызылкумская геохимическая экспедиция. — Вестн. АН, 1932, № 4, отд. Экспедиции Академии Наук, стлб. 37—38.

4790. **Соседко, А. Ф.** Узбекская геохимическая экспедиция. — Вестн. АН, 1932, № 11, отд. Экспедиции Академии Наук, стлб. 65—68.

4791. **Соседко, А. Ф.** Хибинская горная станция на Кольском полуострове. [С 1 рис.]. — Вестн. АН, 1932, № 2, отд. Хроника научной жизни, стлб. 52.

4792. **Сочава, В. Б.** Акад. Ф. Б. Шмидт. (К столетию со дня рождения). — Прир., 1932, № 9, отд. Научная хроника, стлб. 856—858.

4793. Список литературы по геоморфологии Якутской АССР. — Якутская АССР. Вып. I. Геоморфология. (Тр. СОПС. К десятилетию ЯАССР). Л. 1932. Стр. 89—94.

4794. **Турцев, А. А.** В Закавказье. Сардарабадская гидрогеологическая и петрографическая экспедиция. Егвартское водохранилище. — Вестн. АН, 1932, внеоч. номер: Экспедиции, стлб. 164—166.

4795. **Турцев, А. А.** Петрографический институт. [С 1 рис.]. — Вестн. АН, 1932, № 4, отд. Хроника научной жизни, стлб. 46—48.

4796. **Ферсман, А. Е.** Задачи геохимии и Ломоносовский институт Академии Наук. [С 1 рис.]. — Вестн. АН, 1932, № 12, стлб. 23—34.

4797. **Ферсман, А. Е.** Институт имени М. В. Ломоносова и задачи его учреждений. С приложением статьи Я. Я. Кетчера «Новое здание Ломоносовского института». Л. 1932. 96 стр. с 10 рис., 2 л. табл. (Академия Наук СССР. Труды Института им. М. В. Ломоносова. Серия общая. Вып. 1).

4798. Физическая и геофизическая лаборатория (ФИГЕЛ). — Отчет о деятельности Академии Наук СССР в 1931 г. Л. 1932. Стр. 188—189.

4799. **Форш, Б. Н.** Байкальская лимнологическая станция. — Вестн. АН, 1932, № 6, отд. Хроника научной жизни, стлб. 43—44.

Результаты изучения горячих источников.

4800. **Штурм, Л.** Казакстанская сапропелевая и балхашитная экспедиция. Сапропелевые отложения. [С 2 рис.]. — Вестн. АН, 1932, внеоч. номер: Экспедиции, стлб. 61—65.

4801. **Щербаков, Д. И.** На Памире. [С 2 рис.]. — Вестн. АН, 1932, внеоч. номер: Экспедиции, стлб. 5—14.

4802. **Щербаков, Д. И.** Первые шаги Геохимического института Академии Наук в социалистическом строительстве. [С 1 рис.]. — Вестн. АН, 1932, № 4, стлб. 11—22.

4803. **Щербина, В. В.** Уральская геохимическая экспедиция. Нефелиновые пегматиты. — Вестн. АН, 1932, внеоч. номер: Экспедиции, стлб. 61—62.

4804. **Эдельштейн, Я. С.** [Рецензия]. Бюллетень Информационного бюро Ассоциации для изучения четвертичных отложений Европы при Всесоюзном геолого-разведочном объединении ВСНХ СССР. №№ 1 и 2. М.—Л. Геол. изд-во. 1931—1932. 42 стр. — Прир., 1932, № 10, стлб. 960—962.

4805. Экспедиционные работы [по палеозоологии]. — Тр. Палеозоол. инст., 1932, т. I, отд. Хроника, стр. 236—238.

4806. **Яновский, В.** Экспедиция на Печору для определения южной границы вечной мерзлоты. [С 1 рис.]. — Вестн. АН, 1932, № 2, отд. Экспедиции Академии Наук, стлб. 45—48.

4807. **Яснопольский, Б. В.** Новая работа Соляной лаборатории. Переработка природных сульфатов на основные продукты химической промышленности. — Вестн. АН, 1932, № 9, стлб. 41—48.

4808. **Яснопольский, Б. В.** Соляная лаборатория Академии Наук на путях к разрешению соляных проблем СССР. [С 2 рис.]. — Вестн. АН, 1932, № 3, стлб. 3—16.

1933

4809. **Аверин, А. А.** Работы Муксуйской подгруппы. [С 2 рис. и разрез., 2 карт.]. — Таджикская комплексная экспедиция 1932 г. Л. 1933. Стр. 256—274.

В серии статей: «Работы по золоту».

4810. **Алексеев, А. К.** О находках древних оленей в Америке. [С 3 рис.]. — Прир., 1933, № 8—9, отд. Новости науки, стр. 113—114.

4811. **Алексеев, А. К.** *Trogontherium cuvieri* Fischer из четвертичных отложений Украины. [С 1 л. табл.]. — Тр. Ком. по изуч. четвертичн. периода, 1933, т. III, вып. 1, стр. 5—22.

Резюме на немецк. яз.; прил.: «Литература» (стр. 17—18).

4812. **Алешков, А. Н.** Северо-Уральская кварцевая экспедиция. [С 3 рис. и 1 карт.]. — Экспедиции Всесоюзной Академии Наук 1932 г. Л. 1933. Стр. 143—148.

4813. **Андреев, Е. Г.** Молибденит Кудары. [С 3 рис.]. — Таджикская комплексная экспедиция 1932 г. Л. 1933. Стр. 168—174.

В серии статей: «Исследования геологической группы ЦНИГРИ».

4814. **Андреосси, А.** Мемуар о долине натронных озер и безводной реки, составленный по рекогносцировкам 4—7 плювиоза VII года Республики. [С 2 карт.]. — Изв. Инст. физ.-хим. анализа, 1933, т. VI, стр. 323—329.

Перев. с франц. яз. Г. И. Сливинская.

4815. **Артамонов, В.** Егвартский отряд. — Экспедиции Всесоюзной Академии Наук 1932 г. Л. 1933. Стр. 277—280.

В серии статей: «Армянская инженерно-геологическая экспедиция».

4816. **Артемьев, Б. Н.** Касситерит из района мыса Чаплина (Чукотский полуостров). [С 1 рис.]. — Докл. АН-А, 1933, № 6, стр. 88—93.

Представлено акад. А. Е. Ферсманом.

4817. **Артемьев, Б. Н.** Материалы по минералогии касситерита и некоторых других пегматитовых и пневматолитических минералов. [С 1 рис.]. — Изв. АН, VII серия, ОМЕН, 1933, № 8, стр. 1125—1144.

Представлено акад. А. Е. Ферсманом; прил.: «Главнейшая литература по типоморфизму» (стр. 1143—1144).

4818. **Асаткин, Б. П.** Выход докембрийских кристаллических пород и дислоцированного палеозоя в южной части Ленинградской области. [С 1 рис.]. — Докл. АН, нов. серия, 1933, № 5, стр. 237—242.

Представлено акад. А. А. Борисяком 13 ноября 1933 г.; текст на русск. и англ. яз.

4819. **Афанасьев, Г. Д.** Бийско-Ойротский отряд. [С 2 рис.]. — Экспедиции Всесоюзной Академии Наук 1932 г. Л. 1933. Стр. 195—198.

В серии статей: «Алтайско-Кузнецкая петрографо-геохимическая экспедиция».

4820. **Афанасьев, Г. Д.** Донные отложения озера Севан. [С 28 рис., 7 л. табл. и 1 л. карт.]. — Бассейн озера Севан (Гокча). Т. III, вып. 2. ([Тр.] СОПС. Серия закавказская. Вып. 6). Л. 1933. Стр. 59—153.

Резюме на англ. яз.; прил.: 1) «Список литературы» (стр. 145—146); 2) «Карта донных отложений оз. Севан». Сост. Г. Д. Афанасьев по результатам работ 1929 и 1930 г. Масштаб 1 : 200 000.

4821. **Барсанов, Г. П.** Разность серпентина «Нефритоид» и вопросы его генезиса. [С 6 рис. и 1 л. карт.]. — Тр. Ломонос. инст., 1933, вып. 2, минералогическая серия, стр. 5—22.

Прил.: 1) «Указатель литературы, использованной при составлении настоящей работы» (стр. 21—22); 2) карта «Месторождение нефритоида в Лопанском районе Юго-Осетии». Масштаб 1 : 50 000.

4822. **Беликов, Б. П.** О составе некоторых горелых пород Кузбасса. [С 8 рис.]. — Тр. Петрограф. инст., 1933, вып. 4, стр. 91—100.

Резюме на немецк. яз.

4823. **Белоусов, В.** Киргизская комплексная экспедиция. [С 6 рис.]. — Экспедиции Всесоюзной Академии Наук 1932 г. Л. 1933. Стр. 36—49.

Геохимические, геолого-археологические и гляциологические работы.

4824. **Бельштерли, М. К.** Граниты Новосибирска. — Тр. Петрограф. инст., 1933, вып. 3, стр. 13—19.

Резюме на немецк. яз.

4825. **Беляева, Е. И.** Некоторые данные об ископаемых слонах Таманского полуострова. — Изв. АН, VII серия, ОМЕН, 1933, № 8, стр. 1209—1211.

Представлено Палеозоологическим институтом АН; резюме на немецк. яз.

4826. **Беляева, Е. И.** Новые данные о четвертичных млекопитающих Западной Сибири. — Изв. АН, VII серия, ОМЕН, 1933, № 8, стр. 1205—1207.

Представлено Палеозоологическим институтом АН; резюме на немецк. яз.

4827. **[Беляева, Е. И.].** Новые находки четвертичных млекопитающих с р. Иртыша. [С 1 рис.]. — Прир., 1933, № 10, отд. Новости науки, стр. 62.

4828. **Беляева, Е. И.** О фауне четвертичных млекопитающих с Таманского полуострова. — Прир., 1933, № 10, отд. Новости науки, стр. 63.

4829. **Белянкин, Д. С.** Вант-Гофф и дегидратация гипса; полугидрат и «растворимый ангидрит». [С 1 рис.]. — Прир., 1933, № 3—4, отд. Новости науки, стр. 133—135.

4830. **Белянкин, Д. С.** Еще о кремнекислоте и о газовом ее переносе. [С 4 рис.]. — Прир., 1933, № 8—9, отд. Новости науки, стр. 93—96.

4831. **Белянкин, Д. С.** Некоторые параллели из области микроструктур металлических сплавов и магматических горных пород. [С 2 рис.]. — Прир., 1933, № 7, отд. Новости науки, стр. 57—59.

4832. **Белянкин, Д. С.** О воде в некоторых минералах. [С 2 рис.]. — Тр. Петрограф. инст., 1933, вып. 4, стр. 65—71.

Резюме на немецк. яз.

4833. **Белянкин, Д. С.** О воде в некоторых силикатах. [Тезисы доклада]. — Первая Всесоюзная Конференция по физико-химическому анализу. Ленинград 24—29 октября 1933 г. Л. 1933. Стр. 49.

4834. **Белянкин, Д. С.** О переносе кремнекислоты посредством надкритического водяного пара. — Прир., 1933, № 3—4, отд. Новости науки, стр. 132—133.

4835. **Белянкин, Д. С.** О сферолитах в техническом стекле и о некоторых шаровых образованиях в магматических горных породах. [С 5 рис.]. — Тр. Петрограф. инст., 1933, вып. 4, стр. 5—20.

Резюме на немецк. яз.; прил.: «Литература» (стр. 18—19).

4836. **Белянкин, Д. С.** и **Петров, В. П.** О шаровом граните из Кангасниеми. [С 5 рис.]. — Тр. Петрограф. инст., 1933, вып. 3, стр. 21—37.

Резюме на англ. яз.

4837. **Бергман, А. Г.** Физико-химическая соляная экспедиция в Узбекистане в 1932 г. [С 1 рис. и 1 карт.]. — Узбекистан. Труды и материалы Первой Конференции по изучению производительных сил Узбекистана. 19—28 декабря 1932. Т. II. Л. 1933. Стр. 229—237.

Доклад; тезисы доклада см. Материалы Первой Конференции по изучению производительных сил Узбекской ССР. Вып. 1. Л. 1932. Стр. 17—20; резолюция по докладу см. Узбекистан. Труды и материалы Первой Конференции по изучению производительных сил Узбекистана 19—28 декабря 1932. Т. I. Л. 1933. Стр. 112—113 и Резолюции Первой Конференции по изучению производительных сил Узбекской ССР 19—28 декабря 1932 г. Л. 1933. Стр. 34—35.

4838. **Бертолле, К.** Наблюдения над натроном. — Изв. Инст. физ.-хим. анализа, 1933, т. VI, стр. 331—335.

Перев. с франц. яз. Л. М. Гаусман.

4839. **Богачев, В. В.** Онкофоровые пласты в Закавказье. — Изв. АН, VII серия, ОМЕН, 1933 (1934), № 10, стр. 1459—1464.

Представлено акад. А. А. Борисяком.

4840. **Бокий, Г. Б.** Методика определения оптических констант кристаллов в петрографических препаратах на второй модели универсального столика А. В. Шубникова. [С 13 рис.]. — Тр. Ломонос. инст., 1933, вып. 3, кристаллографическая серия, стр. 29—50.

Резюме на немецк. яз.; прил.: «Литература» (9 назв.).

4841. **Бокий, Г. Б.** Оптика благородных опалов. [С 2 рис.]. — Прир., 1933, № 8—9, отд. Новости науки, стр. 96—97.

См. также Zeitschr. f. Kristallogr., 1932, Bd. 81, H. 3—4.

4842. **Болдырев, А. К.** О необходимости систематического изучения кристаллов. [Тезисы доклада]. — Первая Всесоюзная Конференция по физико-химическому анализу. Ленинград 24—29 октября 1933 г. Л. 1933. Стр. 15—16.

Краткое содержание доклада см. Изв. Сект. физ.-хим. анализа [Инст. общ. и неорган. хим.], 1936, т. IX, стр. 380.

4843. **Бонштедт, Э. М.** К минералогии и геохимии Кукисвумчорра (Хибинские тундры). [С 6 рис., 3 карт. и 1 л. карт.]. — Материалы по петрографии и геохимии Кольского полуострова. Ч. 2. (Тр. СОПС, Серия кольская. Вып. 3). Л. 1933. Стр. 21—58.

Прил.: «Обзорная карта распределения пород и минералов на Кукисвумчорре». Масштаб 1 : 100 000.

4844. **Бонштедт, Э. М.** и **Щербина, В. В.** Нефелин. Л. 1933. 69 стр. с 2 карт. (Академия Наук СССР. Ломоносовский институт геохимии, кристаллографии и минералогии. Минералогия Союза. Под общ. ред. акад. А. Е. Ферсмана. Серия А, вып. 1).

Прил.: 1) «Указатель статей о применении нефелина в промышленности и сельском хозяйстве» (стр. 54—56); 2) «Указатель литературы по нефелину» (стр. 57—69).

4845. **Борисяк, А. А.** О новом мастодонте из нижне-миоценовых отложений Казакстана. [С 1 рис.]. — Докл. АН, нов. серия, 1933, № 1, стр. 34—39.

Текст на русск. и англ. яз.; прил.: «Цитированная литература» (3 назв.).

4846. **Борисяк, А. А.** Палеонтология за 15 лет. — Прир., 1933, № 3—4, стр. 86—94.

4847. **Born, A.** Zum Problem der Glazial-Isostasie. [Mit 3 Fig.]. — Bericht über die I. Internationale Tagung des wissenschaftlichen Beirats des Seismologischen Instituts der Akademie der Wissenschaften der UdSSR. (Тр. Сейсм. инст. № 32). L. 1933. SS. 51—60.

Доклад.

4848. **Born, A.** Zum Problem der Vertikalverschiebung grosser Schollen. [Mit 5 Kart.]. — Bericht über die I. Internationale Tagung des wissen-

schaftlichen Beirats des Seismologischen Instituts der Akademie der Wissenschaften der UdSSR. (Тр. Сейсм. инст. № 32). L. 1933. SS. 71—89.

Доклад; прил.: «Literatur» (15 назв.).

4849. **Боровская, Т. Б.** Геологические работы Памирской экспедиции 1931 г. [С 2 л. табл.]. — Памирская экспедиция 1931 г. (Тр. экспед. Вып. 1 (16). Отчеты). Л. 1933. Стр. 53—71.

4850. **Бруновский, Б. и Кунашева, К.** К вопросу о нахождении мезотория (Msth) в растениях. [С 2 рис.]. — Прир., 1933, № 11, отд. Новости науки, стр. 68—70.

Из доклада на заседании Химической ассоциации АН 16 июня 1933 г.

4851. **Брызгалов, Н. А.** Ближайшие задачи Карамазара. [С 3 рис.]. — Проблемы Таджикистана. Труды Первой Конференции по изучению производительных сил Таджикской ССР. Т. I. Л. 1933. Стр. 111—120.

Доклад; замечания по докладу (Д. Щербаков, Попов, С. Быстров, Литвак, Комиссар, Радкевич, Ф. Вольфсон, стр. 121—126); резолюция по докладу (стр. 261—263).

Будников, П. П. См. 1930 г. № 3875.

4852. **Бульванкер, В. З.** Об использовании системы зеркал при нахождении оптической оси в гальке кварца. [С 3 рис.]. — Тр. Ломонос. инст., 1933, вып. 3, кристаллографическая серия, стр. 25—28.

4853. **Бурачек, А. Р.** Золотоносные конгломераты Дарваза. [С 1 рис. и 2 карт.]. — Таджикская комплексная экспедиция 1932 г. Л. 1933. Стр. 353—365.

4854. Бюллетень региональных сейсмических станций Крыма. 1932. Л. 1933. 24 стр.

4855. Бюллетень региональных сейсмических станций Средней Азии. 1932. Л. 1933. 54 стр.

4856. Bulletin des stations de 1-e classe du réseau séismique de l'URSS. 1933. L. 1933—1934.

№ 1. Janvier 1933. 1933. 11 p.
№ 2. Février 1933. 1933. 8 p.
№ 3. Mars 1933. 1933. 13 p.
№ 4. Avril 1933. 1933. 12 p.
№ 5. Mai 1933. 1933. 15 p.
№ 6. Juin 1933. 1933. 14 p.
№ 7. Juillet 1933. 1934. 19 p.
№ 8. Août 1933. 1934. 12 p.
№ 9. Septembre 1933. 1934. 13 p.
№ 10. Octobre 1933. 1934. 10 p.
№ 11. Novembre 1933. 1934. 15 p.
№ 12. Décembre 1933. 1934. 8 p.

4857. **Вакар, В. А.** Жильные липариты и обсидианы из Колымского края. [С 5 рис.]. — Тр. Петрограф. инст., 1933, вып. 3, стр. 53—70.

Резюме на немецк. яз.; прил.: «Литература» (стр. 69—70).

4858. **Вальтер, Ю. В. и Москвин, А. В.** Северо-восточные склоны хребта Петра Великого. [С 1 рис. и 1 л. карт.]. — Таджикская комплексная экспедиция 1932 г. Л. 1933. Стр. 446—465.

В серии статей: «География и геоморфология».

4859. **Валяшко, М. Г.** О калиеносности Урало-Эмбинского района. — Дополнительные тезисы к докладам, представленным к Ноябрьской сессии Академии Наук СССР, посвященной проблемам Волго-Каспия. Л. 1933. Стр. 32—33.

4860. **Валяшко, М. Г.** Урало-Эмбинская физико-химическая экспедиция. [С 1 рис. и 1 карт.]. — Экспедиции Всесоюзной Академии Наук 1932 г. Л. 1933. Стр. 99—104.

4861. **Варданянц, Л. А.** О металлогении Кавказа. — Изв. АН, VII серия, ОМЕН, 1933, № 8, стр. 1145—1162.

Представлено Сейсмологическим институтом; доложено в заседании сектора редких металлов Центрального научно-исследовательского геолого-разведочного института 15 марта 1933 г.; резюме на англ. яз.

4862. **Вассоевич, Н. Б.** Материалы к стратиграфии и петрографии меловых и палеогеновых отложений юго-восточного Кавказа. [С 6 л. табл. и 1 л. карт.]. — Тр. Геол. инст., 1933, т. III, стр. 127—184.

Резюме на немецк. яз.; прил.: «Список литературы» (стр. 176—178).

4863. **Вейнберг, Б. П.** Магнитные определения в Арктике. — Прир., 1933, № 5—6, стр. 94—98.

4864. **Vening-Meinesz, F.** Bemerkungen angesichts des Themas: «Moderne geotektonische Theorien, deren physiko-mechanische Grundlagen, samt entsprechenden Schlussfolgerungen über die Seismizität». — Bericht über die I. Internationale Tagung des wissenschaftlichen Beirats des Seismologischen Instituts der Akademie der Wissenschaften der UdSSR. (Тр. Сейсм. инст. № 32). L. 1933. SS. 91—95.

Доклад; тезисы доклада см. I Международная сессия Научного совета Сейсмологического института Академии Наук СССР. Бюллетень № 1. (Тр. Сейсм. инст. № 16). Л. 1931. Стр. 4—6.

4865. **Верещагин, Г. Ю.** Новые данные о происхождении и истории Байкала. — Докл. АН-А, 1933, № 4, стр. 48—54.

Представлено Байкальской лимнологической станцией; прил.: «Цитированная литература» (19 назв.).

4866. **Вернадский, В. И.** Водное равновесие земной коры и химические элементы. — Прир., 1933, № 8—9, стр. 22—27.

Переработано из доклада, читанного в июне 1933 г. в Ученом совете Химической ассоциации АН.

4867. **Вернадский, В. И.** Геохимия, биогеохимия и радиология на новом этапе. Извлечения из отчета о заграничной командировке 1932 г. — Вестн. АН, 1933, № 11, стлб. 17—24.

4868. **Виноградов, А. П.** Химический элементарный состав организмов и периодическая система Д. И. Менделеева. [С 3 рис.]. — Прир., 1933, № 8—9, стр. 28—36.

Сокращенное изложение доклада в Биогеохимической лаборатории Гос. Радиевом институте и Химической ассоциации АН; см. 1935 г. № 5839.

4869. **Волков, П. А.** Использование месторождений Шор-су. — Узбекистан. Труды и материалы Первой Конференции по изучению производительных сил Узбекистана 19—28 декабря 1932. Т. II. Л. 1933. Стр. 195—200.

Доклад; тезисы доклада см. Материалы Первой Конференции по изучению производительных сил Узбекской ССР. Вып. 1. Л. 1932. Стр. 21—24; резолюция по докладу см. Узбекистан. Труды и материалы Первой Конференции по изучению производительных сил Узбекистана 19—28 декабря 1932. Т. 1. Л. 1933. Стр. 101—103 и Резолюции Первой Конференции по изучению производительных сил Узбекской ССР 19—28 декабря 1932 г. Л. 1933. Стр. 23—25.

4870. **Вологдин, А. Г.** Вахио-и-Болё. (Дарваз и хребет Петра Великого). [С 3 рис. и разрез., 1 карт.]. — Таджикская комплексная экспедиция 1932 г. Л. 1933. Стр. 289—322.

В серии статей: «Работы по золоту»; прил.: «Главнейшая литература» (стр. 321—322).

4871. **Воробьева, О. А.** Волчья тундра. [С 2 рис., 5 л. табл. и 1 л. карт.]. — Материалы по петрографии и геохимии Кольского полуострова. Ч. 3. (Тр. СОПС. Серия кольская. Вып. 5). Л. 1933. Стр. 55—104.

Прил.: «Геологическая карта Волчьих тундр и прилегающих высот. Сост. по работам Волчье-тундровского геолого-поискового отряда Кольской экспедиции Академии Наук СССР в 1931 г. на основе обзорной карты Г. Д. Рихтера, О. А. Воробьевой». Масштаб 1 : 100 000.

4872. **Воробьева, О. А.** К вопросу об оруденении Волчьей тундры. — Материалы по петрографии и геохимии Кольского полуострова. Ч. 3. (Тр. СОПС. Серия кольская. Вып. 5). Л. 1933. Стр. 105—111.

Высоцкий, Н. К. См. 1923 г. № 2513 (вып. 1).

4873. **Гаврусевич, Б. А.** К геохимии контактных пегматитов Центрального Тянь-шаня. [С 2 рис. и 1 карт.]. — Материалы по геологии и геохимии Тянь-шаня. Ч. 3. (Тр. СОПС. Серия киргизская. Вып. 2). Л. 1933. Стр. 109—123.

Прил.: «Литература» (18 назв.).

4874. **Гаврусевич, Б. А.** Материалы к минералогии и геохимии пегматитов с. Лиственичного в Прибайкалье. [С 1 л. карт.]. — Байкальская геохимическая экспедиция 1931 г. Ч. 1. Геохимия и минералогия. (Тр. СОПС. Серия сибирская. Вып. 5). Л. 1933. Стр. 49—60.

Прил.: «Список цитируемой литературы» (стр. 59—60).

4875. **Гаврусевич, Б. А.** О геохимико-генетических типах пегматитов Правобережной Украины. [С 7 рис. и 1 л. карт.]. — Тр. Ломонос. инст., 1933, вып. 2, минералогическая серия, стр. 23—68.

Резюме на немецк. яз.; прил.: 1) «Список цитированной литературы» (стр. 65—67); 2) «Карта распространения геохимико-генетических типов пегматитов Правобережной Украины». Масштаб 1 : 3 000 000.

4876. **Гаврусевич, Б. А.** и **Заклинская, Е. Д.** К геохимии р. Турки в Восточном Прибайкалье. [С 14 рис. и 1 карт.]. — Байкальская геохимическая экспедиция 1931 г. Ч. 1. Геохимия и минералогия. (Тр. СОПС. Серия сибирская. Вып. 5). Л. 1933. Стр. 5—38.

Прил.: «Список цитируемой литературы» (стр. 37—38).

4877. **Гартман-Вейнберг, А.** Летучие ящеры Тендагуру. — Прир., 1933, № 5—6, отд. Новости науки, стр. 118—119.

Прил.: «Литература» (4 назв.).

4878. **Гартман-Вейнберг, А.** Новые данные к проблеме фауны Гондваны. — Прир., 1933, № 10, отд. Новости науки, стр. 61—62.

4879. **Hartmann-Weinberg, A.** Das Neurocranium und seine Evolution. (Vorläufige Mitteilung). — Изв. АН, VII серия, ОМЕН, 1933 (1934), № 10, стр. 1539—1547.

Проблема исследования мозговой части черепа у ископаемых позвоночных. — Резюме на русск. яз.; прил.: «Literatur» (стр. 1544—1545).

4880. **Hartmann-Weinberg, A.** Die Evolution der Pareiasauriden [Mit 1 Fig. und 17 Taf.]. — Тр. Палеозоол. инст., 1933, т. III, стр. 7—66.

Резюме на русск. яз.; прил.: «Literaturnachweis» (стр. 62—63).

4881. **Геккер, Р. Ф.** Палеобиологическая экспедиция на воронежско-орловский девон. [С 4 рис.]. — Экспедиции Всесоюзной Академии Наук 1932 г. Л. 1933. Стр. 350—354.

4882. **Геллер, С. Ю.** К вопросу о происхождении каракумских чинков. [С 1 л. карт.]. — Тр. Геоморф. инст., 1933, вып. 9, стр. 63—68.

Резюме на франц. яз.

4883. **Геллер, С. Ю.** и **Кунин, В. Н.** О происхождении грядовых песков. — Докл. АН, нов. серия, 1933, № 2, стр. 86—91.

Представлено акад. А. А. Борисяком 19 сентября 1933 г.; текст на русск. и франц. яз.; прил.: «Цитированная литература» (13 назв.).

4884. **Геллер, С. Ю. и Кунин, В. Н.** О происхождении современных континентальных песчаных накоплений. — Докл. АН, нов. серия, 1933, № 4, стр. 187—192.

Представлено акад. А. Е. Ферсманом 5 октября 1933 г.; текст на русск. и франц. яз.; прил.: «Цитированная литература» (стр. 191—192).

4885. Геологическая карта Узбекской ССР. — Узбекистан. Труды и материалы Первой Конференции по изучению производительных сил Узбекистана 19—28 декабря 1932. Т. I. Л. 1933. 1 л. карт.

Масштаб 1 : 2 500 000.

4886. **Герасимов, И. П.** Почвенно-геоморфологический отряд. [С 1 рис.]. — Экспедиции Всесоюзной Академии Наук 1932 г. Л. 1933. Стр. 222—227.

В серии статей: «Кулундинская соляная экспедиция».

4887. **Гинзберг, А. С.** Базальты с. Бобрица (Украина) с точки зрения их пригодности для литья. — Тр. Петрограф. инст., 1933, вып. 4, стр. 83—89.

Резюме на немецк. яз.

4888. **Гинзберг, А. С.** Геолого-петрографическое описание восточной части Севанского бассейна. [С 22 рис., 1 л. разрез. и 1 л. карт.]. — Бассейн озера Севан (Гокча). Т. III, вып. 2. ([Тр.] СОПС. Серия закавказская. Вып. 6). Л. 1933. Стр. 155—202.

Прил.: «Геолого-петрографическая карта восточного побережья оз. Севан по данным Закавказской экспедиции 1929 г.» Сост. А. С. Гинзберг. Масштаб 1 : 84 000.

4889. **Гинзберг, А. С.** Геолого-петрографическое описание правобережья реки Занги к западу от селения Комадзор до долины реки Маман. [С 9 рис. и 1 л. карт.]. — Бассейн озера Севан (Гокча). Т. III, вып. 2. ([Тр.] СОПС. Серия закавказская. Вып. 6). Л. 1933. Стр. 227—250.

Прил.: «Петрографическая карта верховьев реки Занги». Сост. А. С. Гинзберг. Масштаб 1 : 100 000.

4890. **Гинзберг, А. С.** К вопросу о взаимоотношениях между силикатами и сульфидами. [С 21 рис.]. — Тр. Петрограф. инст., 1933, вып. 4, стр. 21—44.

Резюме на немецк. яз.

4891. **Гинзбург-Карагичева, Т. Л.** К вопросу о происхождении нефти. (О микробах нефтяных пластов). — Прир., 1933, № 10, стр. 22—32.

4892. **Горшков, Г. П.** Геологические условия Зангезурского землетрясения 27 апреля 1931 г. Л. 1933. 25 стр. с 3 карт., 4 л. табл. (Академия Наук СССР. Труды Сейсмологического института. № 31).

Резюме на немецк. яз.; прил.: «Основная литература» (11 назв.).

4893. **Горшков, Г. П.** О сейсмичности Таджикистана. [С 1 л. карт.]. — Проблемы Таджикистана. Труды Первой Конференции по изучению производительных сил Таджикской ССР. Т. I. Л. 1933. Стр. 185—193.

Доклад; замечания по докладу (А. П. Марковский, А. Е. Ферсман, В. О. Цшохер, стр. 202—203); резолюция по докладу (стр. 269—270); прил.: «Сейсмотектоническая карта Таджикской ССР». 1933. Сост. Г. П. Горшков на основе материалов Сейсмологического института и опубликованных исследований по геологии Таджикской ССР. Масштаб 1 : 3 000 000.

4894. **Горшков, Г. П.** Работы Сейсмологического отряда. [С 1 рис. и 1 карт.]. — Таджикская комплексная экспедиция 1932 г. Л. 1933. Стр. 376—383.

4895. **Горшков, Г. П.** Сейсмологический отряд. [С 1 рис.]. — Экспедиции Всесоюзной Академии Наук 1932 г. Л. 1933. Стр. 88—93.

В серии статей: «Таджикско-Памирская комплексная экспедиция».

4896. **Горшков, П. М.** Геофизические экспедиции. [С 1 карт. и 2 л. карт.]. — Экспедиции Всесоюзной Академии Наук 1932 г. Л. 1933. Стр. 179—187.

Прил.: «Карта гравиметрических работ Академии Наук СССР в 1932 г. [на Русском Алтае]. С гравипунктами и кривыми одинаковых аномалий тяжести». Сост. П. М. Горшков. Масштаб 1 : 2 300 000.

4897. **Григорьев, А. А.** Геоморфологические изыскания. — Экспедиции Всесоюзной Академии Наук 1932 г. Л. 1933. Стр. 298—299.

В серии статей: «Кольская экспедиция».

4898. **Гринберг, А. А.** Нахождение галлия в рудах СССР и применение галлия в промышленности. — Прир., 1933, № 10, стр. 9—11.

4899. **Гринберг, А. А., Филиппов, А. Н. и Ясвонский, И. И.** О нахождении галлия в сульфидных рудах Риддера (Алтай). — Докл. АН, нов. серия, 1933, № 2, стр. 66—71.

То же. Отдельный оттиск. Л. 1933. 6 стр.

Представлено акад. Н. С. Курнаковым 19 сентября 1933 г.; текст на русск. и немецк. яз.

4900. **Громова, В. И.** Роль палеозоологии в деле изучения происхождения домашних животных. — Проблема происхождения домашних животных. Вып. 1. Труды Совещания по происхождению домашних животных, состоявшегося при Лаборатории генетики Академии Наук СССР 23—25 марта 1932 г. Л. 1933. Стр. 55—62.

Текст на русск. и англ. яз.

4901. **Gromova, V.** Die Saugetierfauna der mittelpaläolithischen Station bei Ilskaja im nördlichen Kaukasus. [Mit 4 Taf.]. — Тр. Зоол. инст., 1933, т. I, вып. 3—4, стр. 305—346.

Резюме на русск. яз.; прил.: «Literaturverzeichnis» (стр. 344—345).

4902. **Губкин, И. М.** Достижения геолого-разведочных работ за 15 лет. — Труды Ноябрьской юбилейной сессии, посвященной пятнадцатилетней годовщине Октябрьской революции 12—19 ноября 1932 г. Л. 1933. Стр. 293—334.

То же. Отдельное издание. Л. 1933. 42 стр. (Академия Наук СССР. Труды Ноябрьской юбилейной сессии).

То же. — Арх. ист. науки и техн., 1934, вып. 2, стр. 1—44.

См. также № 4903.

4903. **Губкин, И. М.** Достижения геолого-разведочных работ в СССР за 15 лет. — Вестн. АН, 1933, № 1, стлб. 25—40.

См. также № 4902.

4904. **Данков, П. Д.** Образование кристалла. [С 18 рис.]. — Прир., 1933, № 12, стр. 1—13.

4905. **Датский, Н.** Усинская экспедиция по изучению вечной мерзлоты. [С 3 рис. и 1 карт.]. — Экспедиции Всесоюзной Академии Наук 1932 г. Л. 1933. Стр. 328—332.

4906. **Демидов, И.** Сыр-дарьинское месторождение медистых песчаников Наукат-Супе-тау. [С 1 рис.]. — Узбекистан. Труды и материалы Первой Конференции по изучению производительных сил Узбекистана 19—28 декабря 1932. Т. II. Л. 1933. Стр. 217—220.

Доклад.

4907. **Дингельштедт, Н. Н.** Коренные месторождения южного склона Заалайского хребта. [С 1 разрез. и 1 карт.]. — Таджикская комплексная экспедиция 1932 г. Л. 1933. Стр. 249—255.

В серии статей: «Работы по золоту».

4908. **Доливо-Добровольский, В. В. и Болдырев, А. К.** Работа Федоровского института по составлению «Определителя кристаллов». [Тезисы доклада]. — Первая Всесоюзная Конференция по физико-химическому анализу. Ленинград 24—29 октября 1933 г. Л. 1933. Стр. 20—21.

См. 1936 г. № 6637.

4909. **Досманова, О. П.** Наносы и почвы района Щеглово—Ириновка. — Геология и почвы района Колтушей. (Тр. Почв. инст. Т. VIII, вып. 6). Л. 1933. Стр. 85—99.

4910. **Думитрашко, Н.** Новая тектоническая схема Восточной Сибири. — Прир., 1933, № 8—9, отд. Новости науки, стр. 91—93.

Прил.: «Литература» (12 назв.).

4911. **Дьяконова-Савельева, Е. Н.** Гидрогеологическое и петрографическое описание бассейна реки Тарса-чай. [С 11 рис., 2 л.



Владимир Афанасьевич Обручев

табл. и 1 л. карт.]. — Бассейн озера Севан (Гокча). Т. III, вып. 2. ([Тр.] СОПС. Серия закавказская. Вып. 6). Л. 1933. Стр. 203—226.

Прил.: «Петрографическая карта бассейна Тарса-чая». Сост. Е. Н. Дьяконова-Савельева по работам 1929 г. Масштаб 1 : 100 000.

4912. **Дьяконова-Савельева, Е. Н. и Афанасьев, Г. Д.** Геологические исследования в окрестностях Н.-Баязета в 1930 г. [С 8 рис., 3 л. табл., 1 л. разрез. и 1 л. карт.]. — Бассейн озера Севан (Гокча). Т. III, вып. 2. ([Тр.] СОПС. Серия закавказская. Вып. 6). Л. 1933. Стр. 251—288.

Прил.: «Литологическая карта окр. Н.-Баязета». Сост. Е. Н. Дьяконова-Савельева и Г. Д. Афанасьев в 1930 г. Масштаб 1 : 100 000.

4913. **Ермолаев, М. М.** Геология и полезные ископаемые Новосибирского архипелага. [С 2 л. табл.]. — Якутская АССР. Вып. 2. Геология и полезные ископаемые. (Тр. СОПС. К десятилетию ЯАССР). Л. 1933. Стр. 157—182.

Прил.: «Список важнейшей литературы (начиная с конца XIX столетия)» (стр. 179—182).

4914. **Ефремов, И. А.** Два поля смерти минувших геологических эпох СССР. [С 2 карт.]. — Прир., 1933, № 7, отд. Новости науки, стр. 61—63.

4915. **Efremov, J.** Über die Labyrinthodonten der UdSSR. II. Permische Labyrinthodonten des früheren Gouvernements Wjatka. [Mit 20 Fig. und 5 Taf.]. — Тр. Палеозоол. инст., 1933, т. II, стр. 117—164.

Резюме на русск. яз.; прил.: «Literaturverzeichnis» (стр. 162—163); ч. I, III—IV см. 1932 г. № 4443, 1937 г. № 7474.

4916. **Жерденко, А. К.** Месторождения Язгулема, Бартанга и Кудары. [С 2 рис. и 1 л. карт.]. — Таджикская комплексная экспедиция 1932 г. Л. 1933. Стр. 156—167.

В серии статей: «Исследования геологической группы ЦНИГРИ»; прил.: «Схематическая геологическая карта Язгулемского хребта». Сост. А. К. Жерденко. Масштаб 1 : 400 000.

4917. **Жонголович, И. Д.** Геодезический отряд на Памире. [С 1 рис. и 2 карт.]. — Таджикская комплексная экспедиция 1932 г. Л. 1933. Стр. 367—375.

Гравиметрические и магнитные наблюдения.

4918. **Заклинская, Е. Д.** О магнетите острова на озере Котокель в Восточном Прибайкалье. [С 2 л. табл.]. — Байкальская геохимическая экспедиция 1931 г. Ч. 1. Геохимия и минералогия. (Тр. СОПС. Серия сибирская. Вып. 5). Л. 1933. Стр. 39—47.

Прил.: «Список цитированной литературы» (стр. 46—47).

4919. **Залесский, М. Д.** О новых ископаемых растениях антраколитовой системы Кузнецкого бассейна. I. [С 9 рис.]. — Изв. АН, VII серия, ОМЕН, 1933, № 8, стр. 1213—1258.

Представлено акад. В. Л. Комаровым; литература в тексте.

4920. **Залесский, М. Д.** О подразделении и возрасте антраколитовой системы Кузнецкого бассейна на основании ископаемой флоры. [С 50 рис.]. — Изв. АН, VII серия, ОМЕН, 1933, № 4, стр. 607—608, 599—630.

Представлено акад. В. Л. Комаровым.

4921. **Zalesskij (Zalessky), M.** Observations sur les végétaux nouveaux du terrain permien inférieur de l'Oural. I—II. [Avec 14 fig. 1 pl.]. — Изв. АН, VII серия, ОМЕН, 1933, № 2, стр. 283—291; 1934, № 7, стр. 1093—1103.

Представлено акад. В. Л. Комаровым; резюме на русск. яз.

4922. **Zalesskij (Zalessky), M.** Observations sur trois végétaux nouveaux paléozoïques. [Avec 5 fig.]. — Изв. АН, VII серия, ОМЕН, 1933, № 9, стр. 1387—1390.

Представлено акад. В. Л. Комаровым; резюме на русск. яз.

4923. **Zalesskij (Zalessky), M.** Sur un nouveau végétal du carbonifère inférieur *Caragandites rugosus* n. g. et n. sp. [Avec 1 fig.]. — Изв. АН, VII серия, ОМЕН, 1933, № 9, стр. 1383—1385.

Представлено акад. В. Л. Комаровым; резюме на русск. яз.

4924. **Звягинцев, О. Е., Лебединский, В. В. и Филиппов, А. Н.** О нахождении платины в сернистых рудах. — Докл. АН, нов. серия, 1933, № 4, стр. 165—169.

Представлено акад. Н. С. Курнаковым 22 сентября 1933 г.; резюме на франц. яз.; прил.: «Цитированная литература» (8 назв.).

4925. **Земляков, Б. Ф.** О следах ледниковой осцилляции в южной части Карельского перешейка. [С 4 рис., 2 карт. и 1 л. карт.]. — Тр. Ком. по изуч. четвертичн. периода, 1933, т. III, вып. 1, стр. 41—64.

Резюме на немецк. яз.; прил.: «Карта конечных морен юго-западного побережья Ладожского озера». Масштаб 1 : 100 000.

4926. **Земятченский, П. А.** Выветривание полевых шпатов в связи с почвообразованием. Л. 1933. 42 стр. (Труды Почвенного института им. В. В. Докучаева. Т. VIII, вып. 1).

Резюме на англ. яз.

4927. **Иванов, Л. Л.** К минералогии топазовых месторождений Волыни. I—II. [С 2 рис. и 1 карт.]. — Изв. АН, VII серия, ОМЕН, 1933, № 3, стр. 421—444; Тр. Ломонос. инст., 1936, вып. 7, минералогическая серия, стр. 79—98.

Статья I представлена акад. А. Е. Ферсманом; резюме статьи II на англ. яз. (стр. 97—98); прил.: «Литература» (к статье I, стр. 443—444; к статье II, стр. 97).

4928. **Иванова, Е. Н.** Геологический и почвенный очерк района Колтушей. [С 10 рис., 2 л. табл. и 3 л. карт.]. — Геология и почвы района Колтушей. (Тр. Почв. инст. Т. VIII, вып. 6). Л. 1933. Стр. 5—83.

Резюме на англ. яз.; прил.: 1) «Карта четвертичных пород района Колтуши—Ириновка»; 2) «Литологическая карта района Колтуши—Ириновка» (масштабы не указаны).

4929. **Иванова, Т. Н.** Пересечение Гиссарского хребта. [С 1 карт.]. — Таджикская комплексная экспедиция 1932 г. Л. 1933. Стр. 179—183.

В серии статей: «Геохимические и поисковые работы».

4930. **Игнатьев, В.** Вечная мерзлота на Кольском полуострове. — Прир., 1933, № 2, отд. Новости науки, стр. 58.

4931. **Ионин, Н. В.** Хребет Базар-Дара (Центральный Памир). [С 1 рис., 1 карт. и 1 л. карт.]. — Таджикская комплексная экспедиция 1932 г. Л. 1933. Стр. 139—148.

В серии статей: «Исследования геологической группы ЦНИГРИ»; прил.: «Схема геологического строения хребта Базар-Дара». Сост. Н. В. Ионин. Масштаб 1 : 600 000.

4932. **Кавришвили, В. И.** К геоморфологии и гидрографии Джавахетии. [С 1 разрез., 3 л. табл. и 1 л. карт.]. — Джавахетия. Материалы по изучению природных ресурсов Ахалкалакского нагорья. Тифлис. 1933. Стр. 1—16.

Прил.: «Геологическая карта Джавахетии». Масштаб 1 : 400 000.

4933. **Калицкий, К. П.** Нефтяные ресурсы. [С 1 рис.]. — Узбекистан. Труды и материалы Первой Конференции по изучению производительных сил Узбекистана 19—28 декабря 1932. Т. II. Л. 1933. Стр. 41—46.

Доклад; тезисы доклада см. Материалы Первой Конференции по изучению производительных сил Узбекской ССР. Вып. 1. Л. 1932. Стр. 20—21; резолюция по докладу см. Узбекистан. Труды и материалы Первой Конференции по изучению производительных сил Узбекистана 19—28 декабря 1932. Т. I. Л. 1933. Стр. 89—92 и Резолюции Первой Конференции по изучению производительных сил Узбекской ССР 19—28 декабря 1932 г. Л. 1933. Стр. 11—14.

4934. **Каманин, Л. Г.** Геоморфологические условия района распространения пермских отложений в окрестностях г. Кириллова. [С 1 рис., 1 карт. и 1 л. табл.]. — Тр. Геоморф. инст., 1933, вып. 7, стр. 75—84.

Резюме на немецк. яз.

4935. **Каткова, Н. С.** Граниты Кудары. [С 4 рис.]. — Таджикская комплексная экспедиция 1932 г. Л. 1933. Стр. 134—138.

В серии статей: «Исследования геологической группы ЦНИГРИ».

4936. **Кашкай, Мир-Али.** В Горной Шории. — Экспедиции Всесоюзной Академии Наук 1932 г. Л. 1933. Стр. 193—195.

В серии статей: «Алтайско-Кузнецкая петрографо-геохимическая экспедиция».

4937. **Кленова, М. В.** Происхождение рельефа дна Баренцова моря. [С 3 рис. и 1 карт.]. — Прир., 1933, № 2, стр. 49—53.

Прил.: «Литература» (9 назв.).

4938. **Клочко, М. А.** Баталпашинские озера. [С 2 рис. и 2 карт.]. — Изв. Инст. физ.-хим. анализа, 1933, т. VI, стр. 235—247.

Прил.: «Литература» (13 назв.).

4939. **Клочко, М. А.** Эльтонский отряд. — Экспедиции Всесоюзной Академии Наук 1932 г. Л. 1933. Стр. 360—362.

В серии статей: «Волжско-Каспийская соляная экспедиция».

4940. **Клунников, С. И.** Аличур и Гунт (юго-западный Памир). [С 1 рис. и 1 карт.]. — Таджикская комплексная экспедиция 1932 г. Л. 1933. Стр. 149—155.

В серии статей: «Исследования геологической группы ЦНИГРИ».

4941. **Клунников, С. И.** В горах Кара-Тюбе. [С 1 рис.]. — Таджикская комплексная экспедиция 1932 г. Л. 1933. Стр. 244—246.

4942. **Клунников, С. И. и Стратанович, В.** Аличурское месторождение монацита и циркона. [С 1 рис.]. — Таджикская комплексная экспедиция 1932 г. Л. 1933. Стр. 247—248.

4943. **Ковда, В. А. и Лебедев, Н. Н.** К новейшей истории Каспийской равнины. — Докл. АН, нов. серия, 1933, № 1, стр. 40—44.

Представлено акад. А. А. Борисяком 19 сентября 1933 г.; резюме на немецк. яз.

4944. **Колесников, В. П.** О возрасте грозненских слоев. — Докл. АН-А, 1933, № 7, стр. 109—110.

Представлено акад. В. А. Обручевым; прил.: «Литература» (5 назв.).

4945. **Комаров, В. Л.** Происхождение растений. Л. 1933. 192 стр. с 29 рис. (Академия Наук СССР. Серия научно-популярная).

То же. Изд. 2-е. Л. 1934. 192 стр. с 29 рис.

То же. Изд. 3-е исправл. Л. 1935. 192 стр. с 29 рис.

То же. Изд. 4-е исправл. М.—Л. 1935. 192 стр. с 29 рис.

То же. Изд. 5-е исправл. и дополн. М.—Л. 1936. 192 стр. с 29 рис.

История земли, геологические системы и их флора.

4946. **Комишан, И. С.** Геологическое строение Узбекистана. [С 5 рис.]. — Узбекистан. Труды и материалы Первой Конференции по изучению производительных сил Узбекистана 19—28 декабря 1932. Т. II. Л. 1933. Стр. 101—115.

Доклад; резолюция по докладу см. Узбекистан. Труды и материалы Первой Конференции по изучению производительных сил Узбекистана 19—28 декабря 1932. Т. I. Л. 1933. Стр. 96—97 и Резолюции Первой Конференции по изучению производительных сил Узбекской ССР, 19—28 декабря 1932 г. Л. 1933. Стр. 18—19.

4947. **Комишан, И. С.** Геолого-поисковая экспедиция в районы Колыванского и Тигирецкого хребтов. [С 10 рис. и 1 карт.]. — Экспедиции Всесоюзной Академии Наук 1932 г. Л. 1933. Стр. 201—212.

4948. **Комлев, Л. В., Прокопенко, Н. М. и Чердынцев, В. В.** Радиоактивность горных пород СССР. — Материалы по геологии и геохимии Тянь-шаня. Ч. 3. (Тр. СОПС. Серия киргизская. Вып. 2). Л. 1933. Стр. 53—63.

4949. **Концевич, Н. Г.** Новые данные о термальных источниках хребта Терскей Алатау. [С 9 рис. и 1 карт.]. — Материалы по геологии и геохимии Тянь-шаня. Ч. 3. (Тр. СОПС. Серия киргизская. Вып. 2). Л. 1933. Стр. 125—156.

4950. **Корвацкий, В. А.** Проблема промышленных калийных солей в Узбекистане. — Узбекистан. Труды и материалы Первой Конференции по изучению производительных сил Узбекистана 19—28 декабря 1932. Т. II. Л. 1933. Стр. 239—242.

Доклад.

4951. **Коржинский, Д. С.** Геология и полезные ископаемые Южного района. — Якутская АССР. Вып. 2. Геология и полезные ископаемые. (Тр. СОПС. К десятилетию ЯАССР). Л. 1933. Стр. 183—221.

Прил.: «Список важнейшей литературы» (стр. 219—221).

4952. **Королев, А. В.** Алмалык в итоге геолого-разведочных работ 1931—1932 гг. [С 3 рис.]. — Узбекистан. Труды и материалы Первой Конференции по изучению производительных сил Узбекистана 19—28 декабря 1932. Т. II. Л. 1933. Стр. 165—188.

Доклад; резолюция по докладу см. Узбекистан. Труды и материалы Первой Конференции по изучению производительных сил Узбекистана 19—28 декабря 1932. Т. I. Л. 1933. Стр. 100—101 и Резолюции Первой Конференции по изучению производительных сил Узбекистана 19—28 декабря 1932 г. Л. 1933. Стр. 22—23.

4953. **Корф, Д., Рухин, Л. и Телешевский, Г.** Сульфатники Аральского района. [С 1 карт.]. — Экспедиции Всесоюзной Академии Наук 1932 г. Л. 1933. Стр. 139—142.

4954. **Kossmat, F.** Tektonische und geophysikalische Phänomene in der Ferghana-Region, Zentralasien. — Bericht über die I. Internationale Tagung des wissenschaftlichen Beirats des Seismologischen Instituts der Akademie der Wissenschaften der UdSSR. (Тр. Сейсм. инст. № 32). L. 1933. SS. 61—70.

Доклад; тезисы доклада см. I Международная сессия Научного совета Сейсмологического института Академии Наук СССР. Бюллетень № 1. (Тр. Сейсм. инст. № 16). Л. 1931. Стр. 6—7.

4955. **Кравцов, В. А.** Горячие источники и полупогасшие вулканы, как энергетические ресурсы ДВК. — Вестн. Дальневост. фил., 1933, № 1—3, отд. Научные сообщения и научная хроника ДВК, стр. 133—135.

4956. **Кринов, Е. Л.** Еще о метеорите Борискино. [С 1 л. карт.]. — Тр. Ломонос. инст., 1933, вып. 2, минералогическая серия, стр. 69—71.

4957. **Криштофович, А. Н.** К истории палеонтологии. — Прир., 1933, № 8—9, отд. Новости науки, стр. 115.

4958. **Криштофович, А. Н.** К истории происхождения покрытосемянных растений. — Прир., 1933, № 8—9, отд. Новости науки, стр. 103.

4959. **Криштофович, А. Н.** Новые данные о древнейшей девонской флоре. [С 6 рис.]. — Прир., 1933, № 2, отд. Новости науки, стр. 65—68.

4960. **Криштофович, А. Н.** Палеоботаника в СССР за 15 лет. (1917—1932). [С 5 рис.]. — Прир., 1933, № 1, стр. 49—59.

Прил.: «Литература» (стр. 58—59).

4961. **Криштофович, А. Н.** Следы погрузившейся суши в Японском море. — Прир., 1933, № 12, отд. Новости науки, стр. 68—69.

4962. **Круглов, М. В.** Верхнепермские наутилиды бассейна рек Пинеги и Кулоя. [С 15 рис. и 3 л. табл.]. — Тр. Геол. инст., 1933, т. III, стр. 185—208.

Резюме на англ. яз.; прил.: «Список цитируемой литературы» (стр. 205—206).

4963. **Круглов, М. В.** Лено-Витимская партия. [С 7 рис. и разрез.]. — Экспедиции Всесоюзной Академии Наук 1932 г. Л. 1933. Стр. 234—239.

В серии статей: «Геологические работы по магистрали Лена—Гилюй».

4964. **Круглов, М. В.** Отложения артинского типа между станциями Кишерть и Кузино Пермской жел. дор. [С 2 л. табл. и 1 л. карт.]. — Тр. Геол. инст., 1933, т. III, стр. 111—126.

Резюме на англ. яз.; прил.: 1) «Литература» (18 назв.); 2) «Схематическая геологическая карта полосы, примыкающей к Пермской жел. дор. между станциями Кунгур и Кузино». Масштаб 1 : 1 000 000.

4965. **Крыжановский, В. И.** Работы Уральской геохимической железорудной экспедиции в 1932 г. — Тр. Уральск. фил., 1933, вып. 1, серия общая, стр. 43—51.

4966. **Крыжановский, В. И.** Уральская геохимическая железорудная экспедиция. — Экспедиции Всесоюзной Академии Наук 1932 г. Л. 1933. Стр. 154—159.

4967. **Кузнецов, В. Г.** Крымская физико-химическая экспедиция. [С 5 рис.]. — Экспедиции Всесоюзной Академии Наук 1932 г. Л. 1933. Стр. 263—271.

4968. **Кузнецов, С. С.** Материалы по гидрогеологии бассейна озера Севан, в Армении (ССРА). [С 10 рис. и 1 л. карт.]. — Бассейн озера Севан (Гокча). Т. III, вып. 2. ([Тр.] СОПС. Серия закавказская. Вып. 6). Л. 1933. Стр. 27—58.

Прил.: 1) «Цитированная литература» (8 назв.); 2) «Геолого-петрографическая карта сев.-зап. побережья оз. Севан». Масштаб 1 : 100 000.

4969. **Кузьмин, Ф. М.** Местонахождения лабиринтодонтов в пестроцветной толще северной части Окско-Цнинского вала. — Тр. Палеозоол. инст., 1933, т. II, стр. 283—287.

Резюме на немецк. яз.; прил.: «Цитированная литература» (стр. 286—287).

4970. **Кулик, Л. А.** Инструкция для наблюдения молнии. [С 1 рис.]. — Тр. Ломонос. инст., 1933, вып. 2, минералогическая серия, стр. 83—87.

Изучение фульгуритов и наблюдения падения метеоритов. — Примечание от редакции (стр. 83).

4971. **Кулик, Л. А.** Предварительные итоги метеоритных экспедиций 1921—31 гг. [С 9 рис.]. — Тр. Ломонос. инст., 1933, вып. 2, минералогическая серия, стр. 73—81.

Резюме на немецк. яз.

4972. **Куманин, К. Г.** К вопросу о природе часовъярской огнеупорной глины. [С 4 рис.]. — Тр. Петрограф. инст., 1933, вып. 4, стр. 101—109.

Резюме на немецк. яз.

4973. **Куплетский, Б. М.** Геолого-петрографическая характеристика Чуна-тундры на Кольском полуострове. (По работе 1931 г.). [С 6 л. табл. и 1 л. карт.]. — Материалы по петрографии и геохимии Кольского полуострова. Ч. 3. (Тр. СОПС. Серия кольская. Вып. 5). Л. 1933. Стр. 5—53.

Резюме на немецк. яз.; прил.: «Карта Чуна-тундры». Сост. по карте Г. Д. Рихтера, инструментальной и глазомерной съемкам Чуна-тундровского отряда Кольской экспедиции Академии Наук СССР Д. М. Шрейдер. 1931. Масштаб 1 : 200 000.

4974. **Куплетский, Б. М.** Кольская экспедиция. Общий очерк. [С 5 рис.]. — Экспедиции Всесоюзной Академии Наук 1932 г. Л. 1933. Стр. 289—298.

4975. **Куплетский, Б. М.** Результаты определений петрографических сборов географо-разведочного отряда Кольской экспедиции 1930 года. — Материалы к географии района реки Нивы (Кольский полуостров). (Тр. СОПС. Серия кольская. Вып. 6). Л. 1933. Стр. 65—68.

4976. **Куплетский, Б. М.** Щелочные пегматиты Мариупольского района. [С 6 рис.]. — Тр. Петрограф. инст., 1933, вып. 3, стр. 39—51.

Резюме на немецк. яз.

4977. **Курбатов, С. С.** К вопросу о генезисе вторичных слюд Северной Карелии. [С 2 рис.]. — Тр. Ломонос. инст., 1933, вып. 2, минералогическая серия, стр. 89—100.

Резюме на немецк. яз.

4978. **Курнаков, Н. С.** Современное положение вопроса о физико-химическом изучении соленосных районов Волго-Каспия. — Дополнительные тезисы к докладам, представленным к Ноябрьской сессии Академии Наук СССР, посвященной проблемам Волго-Каспия. Л. 1933. Стр. 38.

Резолюция по докладу см. Проблемы Волго-Каспия. 1. Л. 1934. Стр. 203 и Резолюции Ноябрьской сессии, посвященной проблеме Волго-Каспия. Л. 1934. Стр. 41.

4979. **Курнаков, Н. С., Белянкин, Д. С. и Котомин-Бударин, Ф. А.** Исследование боратов железа. [С 5 рис.]. — Изв. Инст. физ.-хим. анализа, 1933, т. VI, стр. 141—158.

4980. **Курнаков, Н. С., Николаев, В. И. и Кузнецов, В. Г.** Испарение морской воды и химическая аппаратура природы. [Тезисы доклада]. — Первая Всесоюзная Конференция по физико-химическому анализу. Ленинград 24—29 октября 1933 г. Л. 1933. Стр. 54—56.

Краткое содержание доклада см. Изв. Сект. физ.-хим. анализа [Инст. общ. и неорган. хим.], 1936, т. IX, стр. 381.

4981. **Курнаков, Н. С. и Ронкин, Б. Л.** Озеро Елтон. [С 7 рис. и 1 карт.]. — Изв. Инст. физ.-хим. анализа, 1933, т. VI, стр. 185—203.

4982. **Лабунцов, А. Н.** Поисковые работы геохимического отряда Кольской экспедиции Академии Наук СССР летом 1931 года. [С 4 карт.]. — Материалы по петрографии и геохимии Кольского полуострова. Ч. 2. (Тр. СОПС. Серия кольская. Вып. 3). Л. 1933. Стр. 5—20.

4983. **Лаврова, М. А.** К познанию четвертичных отложений Поморского берега Белого моря. [С 3 рис., 1 карт. и 2 л. табл.]. — Тр. Геол. инст., 1933, т. III, стр. 5—39.

Резюме на англ. яз.

4984. **Лебедев, П. И.** В верховьях Мрассу и Томи. [С 1 карт.]. — Экспедиции Всесоюзной Академии Наук 1932 г. Л. 1933. Стр. 188—193.

В серии статей: «Алтайско-Кузнецкая петрографо-геохимическая экспедиция».

4985. **Лебедев, П. И. и Бельштерли, М. К.** Образование кристобалитовых сталактитов в мартеновской печи. [С 3 рис.]. — Тр. Петрограф. инст., 1933, вып. 4, стр. 73—82.

Резюме на немецк. яз.

4986. **Лебединский.** Проблема Шор-су. [С 1 рис.]. — Узбекистан. Труды и материалы Первой Конференции по изучению производительных сил Узбекистана 19—28 декабря 1932. Т. II. Л. 1933. Стр. 201—210.

Доклад; резолюция по докладу см. Узбекистан. Труды и материалы Первой Конференции по изучению производительных сил Узбекистана 19—28 декабря 1932. Т. I. Л. 1933. Стр. 101—103 и Резолюции Первой Конференции по изучению производительных сил Узбекской ССР 19—28 декабря 1932 г. Л. 1933. Стр. 23—25.

4987. **Левинсон-Лессинг, Ф. Ю.** Статистическая характеристика химизма трахитов. [С 5 рис.]. — Изв. АН, VII серия, ОМЕН, 1933, № 1, стр. 101—110.

Резюме на немецк. яз.

4988. **Левинсон-Лессинг, Ф. Ю. и Дьяконова-Савельева, Е. Н.** Вулканическая группа Карадага в Крыму. Л. 1933. 151 стр. с 7 рис., 33 л. табл. и 2 л. карт. (Петрографический институт Академии Наук СССР).

Резюме на франц. яз.; прил.: 1) «Список литературы» (стр. 7—8); 2) «Петрографическая карта Карадага». Сост. Е. Н. Дьяконова-Савельева и Ф. Ю. Левинсон-Лессинг. Масштаб 1 : 10 000.

4989. **Левицкая, А. Я. и Варданянц, Л. А.** О землетрясении 6 апреля 1932 г. в Приказбекском районе Центрального Кавказа. [С 1 карт.]. — Изв. АН, VII серия, ОМЕН, 1933, № 2, стр. 277—282.

Представлено Сейсмологическим институтом; прил.: «Некоторая литература по геологии Казбекского дацитового пояса» (6 назв.).

4990. **Леммлейн, Г. Г.** Новое в изучении алмаза. — Прир., 1933, № 3—4, отд. Новости науки, стр. 135—136.

Прил.: литература (4 назв.).

4991. **Леммлейн, Г. Г.** Скелетные кристаллы кварца в липаритах. [С 10 рис.]. — Тр. Петрограф. инст., 1933, вып. 3, стр. 71—78.

Резюме на немецк. яз.; прил.: «Литература» (10 назв.).

4992. **Ливеровский, Ю. А.** Геоморфология и четвертичные отложения северных частей Печорского бассейна. [С 13 рис. и 2 карт.]. — Тр. Геоморф. инст., 1933, вып. 7, стр. 5—73.

Резюме на англ. яз.; прил.: «Литература» (стр. 62—65).

4993. **Линник, В. П.** Прибор для интерференционного исследования отражающих объектов под микроскопом («микроинтерферометр»). [С 3 рис.]. — Докл. АН, нов. серия, 1933, № 1, стр. 18—23.

То же. Отдельный оттиск. Л. 1933. 6 стр. с 3 рис.

Представлено акад. С. И. Вавиловым 19 сентября 1933 г.; текст на русск. и немецк. яз.

4994. **Личков, Б. Л. и Чирвинский, В. Н.** О террасах речек Горного и Гнилого Тикичей в Украинском кристаллическом массиве. [С 16 рис. и 1 карт.]. — Тр. Геоморф. инст., 1933, вып. 9, стр. 5—49.

Резюме на франц. яз.

4995. **Лунгерсгаузен, Л.** Несколько замечаний об общем характере четвертичных отложений у юго-восточной границы Днепровского ледникового языка. [С 4 разрез.]. — Тр. Ком. по изуч. четвертичн. периода, 1933, т. III, вып. 1, стр. 125—166.

Резюме на немецк. яз.; прил.: «Цитированная литература» (стр. 151—153).

4996. **Макаров, С. З.** Равновесия в рассолах содовых и сульфатных озер Кулундинской степи. [Тезисы доклада]. — Первая Всесоюзная Конференция по физико-химическому анализу. Ленинград 24—29 октября 1933 г. Л. 1933. Стр. 57—58.

Краткое содержание доклада см. Изв. Сект. физ.-хим. анализа [Инст. общ. и неорган. хим.], 1936, т. IX, стр. 382; см. также 1935 г. № 6074.

4997. **Макеев, П. С.** Барометрическая нивелировка в Кызылкумах в 1931 г. — Кызыл-кумы. Т. I. Кызылкумская геохимическая экспедиция Академии Наук СССР. Работы 1931 г. (Тр. СОПС. Серия каракалпакская. Вып. 1). Л. 1933. Стр. 181—185.

4998. **Макеев, П. С.** Записка к карте маршрута юго-западного отряда Кызылкумской геохимической экспедиции Академии Наук СССР 1931 г. — Кызыл-кумы. Т. I. Кызылкумская геохимическая экспедиция Академии Наук СССР. Работы 1931 г. (Тр. СОПС. Серия каракалпакская. Вып. 1). Л. 1933. Стр. 187—192.

Прил.: «Маршрутная карта юго-западного отряда Кызылкумской геохимической экспедиции Академии Наук СССР 1931 г.» с указанием границ геоморфологических районов. Масштаб 1 : 1 700 000.

4999. **Макеев, П. С.** Об источниках воды в Кызыл-кумах. [С 4 рис. и 1 л. карт.]. — Кызыл-кумы. Т. I. Кызылкумская геохимическая экспедиция Академии Наук СССР. Работы 1931 г. (Тр. СОПС. Серия каракалпакская. Вып. 1). Л. 1933. Стр. 163—180.

5000. **Макеев, П. С.** Очерк рельефа Кызыл-кумов. [С 67 рис. и 1 л. карт.]. — Кызыл-кумы. Т. I. Кызылкумская геохимическая экспедиция Академии Наук СССР. Работы 1931 г. (Тр. СОПС. Серия каракалпакская. Вып. 1). Л. 1933. Стр. 41—162.

Прил.: 1) «Использованная литература» (стр. 153—161); 2) «Использованные карты» (стр. 162).

5001. **Максимов, А.** О происхождении бокситов в настоящее время. — Прир., 1933, № 2, отд. Новости науки, стр. 57—58.

5002. **Малахов, А.** К вопросу о нахождении вольфрама в скарнах. — Прир., 1933, № 8—9, отд. Новости науки, стр. 96.

5003. **Малышев, И. И. и Пэк, А. В.** Уральская титано-магнетитовая экспедиция. [С 3 рис. и 1 карт.]. — Экспедиции Всесоюзной Академии Наук 1932 г. Л. 1933. Стр. 149—154.

5004. **Марков, К. К. и Порецкий, В. С.** Послеледниковая история окрестностей Ленинграда. [С 5 рис.]. — Прир., 1933, № 5—6, стр. 99—103.

5005. **Марковский, А. П.** Горючие сланцы в рэт-юрских отложениях Центрального Таджикистана. [С 1 рис.]. — Таджикская комплексная экспедиция 1932 г. Л. 1933. Стр. 218—221.

5006. **Марковский, А. П.** Заалайский хребет. [С 1 рис. и 1 карт.]. — Таджикская комплексная экспедиция 1932 г. Л. 1933. Стр. 75—84.

В серии статей: «Исследования геологической группы ЦНИГРИ».

5007. **Мартынов, А. В.** К вопросу о возрасте палеозойских насекомоносных отложений Кузнецкого бассейна. — Докл. АН-А, 1933, № 3, стр. 34—37.

Представлено акад. А. А. Борисяком.

5008. **Мартынов, А. В.** О местонахождениях пермских насекомых вообще и о значении местонахождения на р. Сояне (б. Арханг. губ.). [С 2 рис.]. — Прир., 1933, № 5—6, отд. Новости науки, стр. 116—118.

5009. **Martynov, A.** On the Permian family *Archescytinidae* (*Homoptera*) and its relationships. [With 6 fig.]. — Изв. АН, VII серия, ОМЕН, 1933, № 6, стр. 883—894.

Представлено акад. А. А. Борисяком; резюме на русск. яз.

5010. **Martynov, A.** Permian fossil insects from the Arkhangelsk district. Part 1. The order *Mecoptera*. [With 34 fig. and 1 pl.]. — Тр. Палеозоол. инст., 1933, т. II, стр. 23—62.

Резюме на русск. яз.; ч. 2 см. № 5011, ч. 5 см. 1935 г. № 6091.

5011. **Мартынов, А. В.** Пермские ископаемые насекомые Архангельского края. Ч. 2. Сетчатокрылые, вислокрылые и жуки, с приложением описания двух новых жуков из Тихих Гор. [С 19 рис.]. — Тр. Палеозоол. инст., 1933, т. II, стр. 63—96.

Резюме на англ. яз.; ч. 1 см. № 5010, ч. 5 см. 1935 г. № 6091.

5012. **Миропольский, Л. М.** Сидероплезит и пистомезит в качестве первичных железных руд на Бакале (Южный Урал). — Докл. АН-А, 1933, № 7, стр. 104—108.

Представлено акад. А. Е. Ферсманом.

5013. **Молчанов, И. В.** Озера и сапропелитовые месторождения Валдайской возвышенности. Л. 1933. 254 стр. с 37 рис., 3 л. табл., 2 л. карт. (Академия Наук СССР. Труды Геоморфологического института. Вып. 6. Серия физико-географическая).

Резюме на немецк. яз.

5014. **Монич, В. К.** Вечные снега в Кузнецком Алатау. — Прир., 1933, № 7, отд. Новости науки, стр. 57.

5015. **Москвин, А. В.** Микроклин с реки Джуры-сай. [С 1 рис.]. — Тр. Петрограф. инст., 1933, вып. 3, стр. 5—12.

Резюме на англ. яз.

5016. **Москвин, А. В.** Тефроит из древних шлаков. [С 3 рис. и 1 карт.]. — Тр. Петрограф. инст., 1933, вып. 4, стр. 45—51.

Резюме на немецк. яз.

5017. **Москвин, А. В.** Чаувайское сурьмяно-ртутное месторождение. [С 10 рис. и разрез., 1 карт., 3 л. табл., 1 л. карт.]. — Памирская экспедиция 1931 г. (Тр. экспед. Вып. 1 (16). Отчеты). Л. 1933. Стр. 83—149.

Прил.: 1) «Список литературы» (стр. 147—148); 2) «Геологическая карта центрального рудного поля Чаувая». Масштаб 1 : 3000.

5018. **Мухин, В. Г.** Чимкентская гидрогеологическая экспедиция. [С 5 рис. и 1 карт.]. — Экспедиции Всесоюзной Академии Наук 1932 г. Л. 1933. Стр. 129—139.

5019. **Мушкетов, Д. И.** Опыт сейсмического районирования СССР (с сейсмотектонической картой). Л. 1933. 17 стр., 1 л. карт. (Академия Наук СССР. Труды Сейсмологического института. № 33. Материалы по сейсмотектонике. Вып. 1).

Прил.: «Сейсмотектоническая схема СССР. 1933» (масштаб не указан).

5020. **Мушкетов, Д. И.** Сейсмическое районирование Средней Азии. [С 1 карт. и 1 л. карт.]. — Материалы по сейсмотектонике. Вып. 2. (Тр. Сейсм. инст. № 34). Л. 1933. Стр. 1—26.

Прил.: «Сейсмотектоническая карта Средней Азии». Сост. Д. И. Мушкетов при участии А. В. Вознесенского, Г. П. Горшкова и В. П. Спесивцевой. Масштаб 1 : 500 000.

5021. **Мушкетов, Д. И.** Сейсмичность и ее связь с геологическим строением Узбекистана. — Узбекистан. Труды и материалы Первой Конференции по изучению производительных сил Узбекистана 19—28 декабря 1932. Т. II. Л. 1933. Стр. 89—99.

Доклад; тезисы доклада см. Материалы Первой Конференции по изучению производительных сил Узбекской ССР. Вып. 1. Л. 1932. Стр. 24—26; резолюция по докладу см. Узбекистан. Труды и материалы Первой Конференции по изучению производительных сил Узбекистана 19—28 декабря 1932. Т. I. Л. 1933. Стр. 93—94 и Резолюции Первой

Конференции по изучению производительных сил Узбекской ССР 19—28 декабря 1932 г. Л. 1933. Стр. 15—16.

5022. **Muschketow, D.** Die nächsten Aufgaben der seismogeologischen Forschung. — Bericht über die I. Internationale Tagung des wissenschaftlichen Beirats des Seismologischen Instituts der Akademie der Wissenschaften der UdSSR. (Тр. Сейсм. инст. № 32). L. 1933. SS. 117—124.

Доклад; тезисы доклада см. I Международная сессия Научного совета Сейсмологического института Академии Наук СССР. Бюллетень № 1. (Тр. Сейсм. инст. № 16). Л. 1931. Стр. 7—10.

5023. **Наливкин, Д. В.** Геологическое строение Таджикистана как условие для развития горной промышленности. [С 1 рис.]. — Проблемы Таджикистана. Труды Первой Конференции по изучению производительных сил Таджикской ССР. Т. I. Л. 1933. Стр. 37—39.

Доклад; замечания по докладу (Г. Юдин, Петров, Н. Караулов, А. Бергман, Л. Сауков, С. Ивановский, В. Бирюков, Марковский, Б. Гаврусевич, стр. 51—53); резолюция по докладу (стр. 255—257); тезисы доклада см. Материалы Первой Конференции по изучению производительных сил Таджикской ССР. Вып. 1. Л. 1933. Стр. 5—7.

5024. **Наливкин, Д. В.** Основные результаты работ [геологической группы ЦНИГРИ]. [С 1 рис.]. — Таджикская комплексная экспедиция 1932 г. Л. 1933. Стр. 71—74.

5025. **Наследов, Б. Н.** Металлорудная база Узбекистана. — Узбекистан. Труды и материалы Первой Конференции по изучению производительных сил Узбекистана 19—28 декабря 1932. Т. II. Л. 1933. Стр. 129—144.

Доклад; резолюция по докладу см. Узбекистан. Труды и материалы Первой Конференции по изучению производительных сил Узбекистана 19—28 декабря 1932. Т. I. Л. 1933. Стр. 97—98 и Резолюции Первой Конференции по изучению производительных сил Узбекской ССР 19—28 декабря 1932 г. Л. 1933. Стр. 19—20.

5026. **Наследов, Б. Н.** О геологической структуре и рудоносности Карамазара. [С 1 рис. и 1 л. карт.]. — Проблемы Таджикистана. Труды Первой Конференции по изучению производительных сил Таджикской ССР. Т. I. Л. 1933. Стр. 84—110.

Доклад; замечания по докладу (Д. Щербаков, Попов, С. Быстров, Литвак, Комишан, Радкевич, Ф. Вольфсон, стр. 121—126); резолюция по докладу (стр. 261—263); прил.: «Геологическая карта юго-западной части Кураминского хребта и гор Могол-тау». Масштаб 1 : 400 000.

5027. **Низковский, П.** Некоторые нерудные ископаемые в районе Вахшского строительства. [С 1 рис.]. — Таджикская комплексная экспедиция 1932 г. Л. 1933. Стр. 215—217.

5028. **Никитин, Б. А. и Мятелкин, П. В.** Радиоактивность природных рассолов Уральской обл., Горьковского края и Башкирской АССР. — Изв. АН, VII серия, ОМЕН, 1933, № 5, стр. 675—681.

5029. **Никитин, Д. В.** Перспективы золотой промышленности в Таджикской ССР. [С 3 рис.]. — Проблемы Таджикистана. Труды Первой Конференции по изучению производительных сил Таджикской ССР. Т. I. Л. 1933. Стр. 73—83.

Доклад; резолюция по докладу (стр. 260—261); тезисы доклада см. Материалы Первой Конференции по изучению производительных сил Таджикской ССР. Вып. 1. Л. 1933. Стр. 11—15.

5030. **Никитин, П. А.** Четвертичные флоры Низового Поволжья. [С 2 рис., 1 карт. и 2 л. табл.]. — Тр. Ком. по изуч. четвертичн. периода, 1933, т. III, вып. 1, стр. 65—120.

5031. **Никифоров, П. М.** Основные проблемы советской сейсмологии. — Труды Ноябрьской юбилейной сессии, посвященной пятнадцатилетней годовщине Октябрьской революции 12—19 ноября 1932 г. Л. 1933. Стр. 194—206.

Доклад; тезисы доклада см. Доклады, представленные к Торжественной юбилейной сессии Академии Наук СССР, посвященной XV-летию Октябрьской революции. Л. 1932. Стр. 28—29.

5032. **Никифоров, П. М.** Сейсмология и социалистическое строительство. [С 1 карт.]. — Прир., 1933, № 3—4, стр. 59—68.

5033. **Николаев, А. В.** Кулундинская соляная экспедиция. Общий очерк. [С 3 рис.]. — Экспедиции Всесоюзной Академии Наук 1932 г. Л. 1933. Стр. 212—217.

5034. **Николаев, А. В., Дуброво, С. К. и Понизовская, Л. О.** Прииртышская соляная экспедиция. [С 1 рис.]. — Экспедиции Всесоюзной Академии Наук 1932 г. Л. 1933. Стр. 118—122.

5035. **Николаев, В. А.** Петрология Памира. [С 2 рис.]. — Таджикская комплексная экспедиция 1932 г. Л. 1933. Стр. 116—133.

В серии статей: «Исследования геологической группы ЦНИГРИ».

5036. **Николаев, В. И.** Равновесия солей соликамских отложений. [Тезисы доклада]. — Первая Всесоюзная Конференция по физико-химическому анализу. Ленинград 24—29 октября 1933 г. Л. 1933. Стр. 61.

5037. **Николаев, В. И. и Кузнецов, Д. И.** Волжско-Каспийская соляная экспедиция. Общий очерк. [С 2 рис. и 3 карт.]. — Экспедиции Всесоюзной Академии Наук 1932 г. Л. 1933. Стр. 354—360.

5038. **Николаев, В. И., Соловов, А. М. и Фришмут, М. А.** Поглощение брома грязевым комплексом соляных озер. [Тезисы доклада]. — Первая Всесоюзная Конференция по физико-химическому анализу. Ленинград 24—29 октября 1933 г. Л. 1933. Стр. 62.

Краткое содержание доклада см. Изв. Сект. физ.-хим. анализа [Инст. общ. и неорган. хим.]; 1936, т. IX, стр. 383; см. также 1936 г. № 6883.

5039. **Обручев, В. А.** К поискам Тунгусского метеорита. — Прир., 1933, № 5—6, отд. Новости науки, стр. 113—114.

5040. **Обручев, В. А.** Краткий очерк тектоники Сибири и успехов ее изучения за 15 лет Советской власти. — Труды Ноябрьской юбилейной сессии, посвященной пятнадцатилетней годовщине Октябрьской революции 12—19 ноября 1932 г. Л. 1933. Стр. 273—292.

Доклад; прил.: «Литература» (стр. 291—292); тезисы доклада см. Доклады, представленные к Торжественной юбилейной сессии Академии Наук СССР, посвященной XV-летию Октябрьской революции. Л. 1932. Стр. 14—17.

5041. **Обручев, В. А.** Механика тектонических процессов. — Прир., 1933, № 10, отд. Новости науки, стр. 51—52.

См. также Zeitschr. d. Deutsch. geol. Gesellsch., 1932, Bd. 84, H. 9.

5042. **Обручев, В. А.** Новые данные о вулканах Аляски и Чукотской земли. — Прир., 1933, № 12, отд. Новости науки, стр. 68.

5043. **Обручев, В. А.** Утиное озеро — кратер потухшего вулкана. — Прир., 1933, № 11, отд. Новости науки, стр. 66—68.

Обручев, В. А. См. 1931 г. № 4223.

5044. **Obručev (Obrutschew). D.** *Holonemidae* des russischen Devons. [Mit 27 Fig. und 4 Taf.]. — Тр. Палеозоол. инст., 1933, т. II, стр. 97—116.

Резюме на русск. яз.; прил.: «Literaturverzeichnis» (31 назв.).

5045. **Обручев, С. В.** Геология и полезные ископаемые Колымско-Индигирского района. — Якутская АССР. Вып. 2. Геология и полезные ископаемые. (Тр. СОПС. К десятилетию ЯАССР). Л. 1933. Стр. 127—156.

Прил.: «Список важнейшей литературы» (стр. 154—156).

5046. **Обручев, С. В.** Геология и полезные ископаемые Ленско-Янского района. — Якутская АССР. Вып. 2. Геология и полезные ископаемые. (Тр. СОПС. К десятилетию ЯАССР). Л. 1933. Стр. 103—125.

Прил.: «Список важнейшей литературы» (стр. 124—125).

5047. **Орлов, Ю. А.** Ископаемые верблюды Старого Света. — Проблема происхождения домашних животных. Вып. 1. Труды Совещания по происхождению домашних животных, состоявшегося при Лаборатории генетики Академии Наук СССР 23—25 марта 1932 г. Л. 1933. Стр. 211—217.

Резюме на англ. яз.

5048. **Орлов, Ю. А.** Находка трупа сибирского носорога в Галиции. — Прир., 1933, № 3—4, отд. Новости науки, стр. 142—144.

5049. **Orlov, J.** *Semantor macrurus* (ordo *Pinnipedia*, fam. *Semantoridae*, fam. nova) aus den Neogen-Ablagerungen Westsibiriens. [Mit 21 Fig. und 11 Taf.]. — Тр. Палеозоол. инст., 1933, т. II, стр. 165—268.

Резюме на русск. яз.; прил.: «Literatur» (стр. 260—262).

5050. **Очаповский, Б. Л.** Гравиметрические работы на Памире. [С 2 рис. и 1 л. карт.]. — Таджикская комплексная экспедиция 1932 г. Л. 1933. Стр. 384—389.

5051. **Pavlova (Pavlowa), M.** *Camelopardalis parva* Weith. des couches sarmatiques du Caucase. [Avec 1 fig.]. — Тр. Палеозоол. инст., 1933, т. II, стр. 269—271.

Резюме на русск. яз.

5052. **Pavlova (Pavlowa), M.** Faune des mammifères fossiles trouvés dans l'ancien gouvernement de Saratov près de la ville de Khvalinsk au bord du Volga. [Avec 2 pl.]. — Тр. Ком. по изуч. четвертичн. периода, 1933, т. III, вып. 1, стр. 167—172.

Резюме на русск. яз.

5053. **Павловский, Е. В.** Восточная часть Средне-Витимской горной страны. Ороно-Ничатский район. Геологический очерк. [С 13 рис., 3 л. табл. и 2 л. карт.]. — Тр. Геол. инст., 1933, т. III, стр. 41—109.

Резюме на немецк. яз.; прил.: 1) «Список цитированной литературы» (17 назв.); 2) «Схематическая геоморфологическая карта Ороно-Ничатского района. Средне-Витимская горная страна». Сост. Е. В. Павловский. Масштаб 1 : 700 000; 3) «Маршрутная геологическая карта Ороно-Ничатского района. Средне-Витимская горная страна». Сост. Е. В. Павловский. Масштаб 1 : 700 000.

5054. **Павловский, Е. В.** Лено-Тындинская группа. [С 3 рис. и 1 карт.]. — Экспедиции Всесоюзной Академии Наук 1932 г. Л. 1933. Стр. 227—234.

В серии статей: «Геологические работы по магистрали Лена—Гилюй».

5055. **Павловский, Е. В. и Ефремов, И. А.** Геологический очерк западной половины озерного района Приамурья. Работы Нижнеамурской экспедиции 1931 г. С приложением краткого петрографического описания горных пород, сост. Н. Л. Дилакторским. Л. 1933. 90 стр. с 27 рис., 12 л. табл., 2 л. карт. (Академия Наук СССР. Труды Совета по изучению производительных сил. Серия дальневосточная. Вып. 1).

Резюме на англ. яз.; прил.: 1) «Список литературы, цитированной в настоящем издании» (18 назв.); 2) «Схематическая геоморфологическая карта западной части озерного района Приамурья». Сост. Е. В. Павловский. Масштаб 1 : 1 000 000; 3) «Геологическая маршрутная карта западной части озерного района Приамурья». Масштаб 1 : 1 000 000.

5056. **Палибин, И. В.** К изучению ископаемой флоры Ашутаса. — Флора и систем. высш. раст., 1933, вып. 1, стр. 33—38.

Резюме на франц. яз.; прил.: «Список литературы» (10 назв.).

5057. **Палибин, И. В.** Третичные саговники. — Прир., 1933, № 3—4, отд. Новости науки, стр. 138.

5058. **Панов, Д.** Основные черты тектоники Новой Земли. — Прир., 1933, № 5—6, отд. Новости науки, стр. 114—115.

5059. **Пересветов, А.** О нахождении грязевых сопок в Средневолжском крае. — Прир., 1933, № 5—6, отд. Новости науки, стр. 115—116.

5060. **Петров, В. П.** Искусственный касситерит завода «Красный Выборжец». [С 1 рис.]. — Тр. Петрограф. инст., 1933, вып. 4, стр. 61—64.

Резюме на немецк. яз.

5061. **Петров, В. П.** Материалы к изучению месторождений серы в Трусовском ущелье. — Тр. Петрограф. инст., 1933, вып. 3, стр. 89—95.

Резюме на немецк. яз.

5062. **Петров, В. П.** «Микролакколиты» окрестностей г. Тифлиса. [С 6 рис. и разрез.]. — Тр. Петрограф. инст., 1933, вып. 3, стр. 79—87.

Резюме на немецк. яз.

5063. **Погребицкий, Е. О.** Ископаемые угли Таджикистана. [С 1 л. карт.]. — Проблемы Таджикистана. Труды Первой Конференции по изучению производительных сил Таджикской ССР. Т. I. Л. 1933. Стр. 54—57.

Доклад; прил.: «Карта запасов угля Таджикской ССР». Масштаб 1 : 3 000 000; резолюция по докладу (стр. 257—259); тезисы доклада см. Материалы Первой Конференции по изучению производительных сил Таджикской ССР. Вып. 1. Л. 1933. Стр. 12—15.

5064. **Полынов, Б. Б.** Типы коры выветривания и их распределение в зависимости от геоморфологических условий. — Докл. АН, нов. серия, 1933, № 3, стр. 137—140.

Представлено акад. А. А. Борисяком 23 сентября 1933 г.; резюме на немецк. яз.; прил.: «Цитированная литература» (6 назв.).

5065. **Полякова, Е. Д.** Гиссарский геохимический отряд. [С 1 карт.]. — Экспедиции Всесоюзной Академии Наук 1932 г. Л. 1933. Стр. 83—88.

В серии статей: «Таджикско-Памирская комплексная экспедиция».

5066. **Полякова, Е. Д.** Центральная часть Гиссарского хребта. [С 2 рис. и 1 л. карт.]. — Таджикская комплексная экспедиция 1932 г. Л. 1933. Стр. 184—198.

В серии статей: «Геохимические и поисковые работы»; прил.: «Схема геологического строения центральной части Гиссарского хребта». Сост. Е. Д. Полякова. Масштаб 1 : 1 000 000.

5067. **Попов, В. И.** Гляциологический отряд. [С 2 рис.]. — Экспедиции Всесоюзной Академии Наук 1932 г. Л. 1933. Стр. 78—82.

В серии статей: «Таджикско-Памирская комплексная экспедиция».

5068. **Попов, В. И.** Памирский гляциологический отряд. [С 2 рис.]. — Таджикская комплексная экспедиция 1932 г. Л. 1933. Стр. 431—435.

5069. **Попов, В. И.** Южные склоны Дарвазского хребта. [С 1 рис.]. — Таджикская комплексная экспедиция 1932 г. Л. 1933. Стр. 323—349.

В серии статей: «Работы по золоту»; прил.: «Литература» (стр. 348—349).

5070. **Popov, V.** Two new fossil ants from Caucasus (*Hymenoptera, Formicidae*). [With 3 fig.]. — Тр. Палеозоол. инст., 1933, т. II, стр. 17—21.

Резюме на русск. яз.

5071. **Постоев, К. И.** Геоморфология Узбекистана. [С 1 рис.]. — Узбекистан. Труды и материалы Первой Конференции по изучению производительных сил Узбекистана 19—28 декабря 1932. Т. II. Л. 1933. Стр. 75—88.

Доклад; тезисы доклада см. Материалы Первой Конференции по изучению производительных сил Узбекской ССР. Вып. 1. Л. 1932. Стр. 13—14; резолюция по докладу см. Узбекистан. Труды и материалы Первой Конференции по изучению производительных сил Узбекистана 19—28 декабря 1932. Т. I. Л. 1933. Стр. 93 и Резолюции Первой Конференции по изучению производительных сил Узбекской ССР 19—28 декабря 1932 г. Л. 1933. Стр. 15.

5072. **Прокопенко, Н. М.** Материалы по геологии Кзыл-Рабатского района на Памире. [С 1 карт., и 1 л. табл.]. — Памирская экспедиция 1931 г. (Тр. экспед. Вып. 1 (16). Отчеты). Л. 1933. Стр. 73—81.

Прил.: «Список литературы» (7 назв.).

5073. **Прокопенко, Н. М.** Пересечение Центрального Тянь-шаня по маршруту Каракол—Узенгегуш—Нарын. [С 7 рис. и 1 л. карт.]. — Материалы по геологии и геохимии Тянь-шаня. Ч. 3. (Тр. СОПС. Серия киргизская. Вып. 2). Л. 1933. Стр. 5—40.

Прил.: 1) «Литература» (19 назв.); 2) «Геологическая карта маршрута Н. М. Прокопенко в Центральном Тянь-шане 1929 г.» Масштаб 1 : 1 000 000.

5074. **Прокопенко, Н. М.** Термы Центрального Тянь-шаня. — Материалы по геологии и геохимии Тянь-шаня. Ч. 3. (Тр. СОПС. Серия киргизская. Вып. 2). Л. 1933. Стр. 41—52.

Прил.: «Литература» (10 назв.).

5075. **Прохоров, М. Г.** Палеонтологическая экспедиция в Нижнеудинские пещеры [летом 1930 г.]. [С 4 рис.]. — Прир., 1933, № 2, отд. Новости науки, стр. 68—71.

5076. **Пугачева, А.** Об ископаемом плюще (*Hedera Eichwaldii* Palib.) из Тимских песчаников. — Сов. ботан., 1933, № 5, стр. 145—147.

Прил.: «Цитированная литература» (3 назв.).

5077. **Радченко, Г. П.** Ископаемая флора кольчугинской свиты угленосных отложений Кузнецкого бассейна. [С 10 рис., 1 карт., 4 л. табл. и 1 л. карт.]. — Тр. Геол. инст., 1933, т. III, стр. 219—260.

Резюме на немецк. яз.; прил.: 1) «Список цитированной литературы» (21 назв.); 2) «Схематическая геологическая карта Ленинско-Полысаевского района 1932 г.» Масштаб 1 : 25 000.

5078. **Рачковский, И.** Геологический отряд. [С 2 рис.]. — Экспедиции Всесоюзной Академии Наук 1932 г. Л. 1933. Стр. 239—242.

В серии статей: «В Монголии».

5079. **Reinhard, A.** Über die Terrassen des Kuban-Tales bei Batalpaschinsk (Kaukasus). [Mit 1 Fig.]. — Тр. Ком. по изуч. четвертичн. периода, 1933, т. III, вып. 1, стр. 121—124.

Прил.: «Schriftenverzeichnis» (6 назв.).

5080. **Ренгартен, В. П.** Мезозой Восточного Памира. [С 3 рис.]. — Таджикская комплексная экспедиция 1932 г. Л. 1933. Стр. 85—90.

В серии статей: «Исследования геологической группы ЦНИГРИ».

5081. **Решеткин, М. М.** Гидрогеологический очерк Чуйской котловины в районе Токмака. [С 5 рис. и 3 карт.]. — Материалы по геологии и геохимии Тянь-шаня. Ч. 3. (Тр. СОПС. Серия киргизская. Вып. 2). Л. 1933. Стр. 79—108.

5082. **Рихтер, Г. Д.** Отчет о работах географо-разведочного отряда Кольской экспедиции 1930 года. [С 25 рис. и разрез., 1 л. карт.]. — Материалы к географии района реки Нивы (Кольский полуостров). (Тр. СОПС. Серия кольская. Вып. 6). Л. 1933. Стр. 5—56.

5083. **Ронкин, Б. Л.** Натронные озера Египта. [С 2 разрез., 1 карт. и 2 л. портр. К. Бертолле и Г. Монжа]. — Изв. Инст. физ.-хим. анализа, 1933, т. VI, стр. 311—322.

5084. **Рура, Д. М.** Игодовская озерная система. — Экспедиции Всесоюзной Академии Наук 1932 г. Л. 1933. Стр. 345—350.

В серии статей: «Сапропелевые изыскания».

5085. **Русаков, В. П.** О содержании радия и тория в фосфоритах. [С 1 рис.]. — Докл. АН-А, 1933, № 3, стр. 26—33.

Представлено акад. В. И. Вернадским.

5086. **Рыжиков, Д. В.** Озеро Медвежье. (Анализ грязи и рапы). — Изв. Инст. физ.-хим. анализа, 1933, т. VI, стр. 215—227.

Прил.: «Литература» (20 назв.).

5087. **Рябинин, А. Н.** Заметка о позвонке пещерного льва из четвертичных отложений Западной Сибири. [С 1 карт. и 1 л. табл.]. — Тр. Палеозоол. инст., 1933, т. II, стр. 273—276.

Резюме на франц. яз.; прил.: «Список работ по ископаемым львам из пределов СССР» (10 назв.).

5088. **Саранчина, Г. М.** Отряд в районе Телецкого озера. [С 3 рис.]. — Экспедиции Всесоюзной Академии Наук 1932 г. Л. 1933. Стр. 198—201.

В серии статей: «Алтайско-Кузнецкая петрографо-геохимическая экспедиция».

5089. **Сармин, А.** Восточно-грузинская геологическая экспедиция. [С 4 рис.]. — Экспедиции Всесоюзной Академии Наук 1932 г. Л. 1933. Стр. 271—276.

5090. **Сауков, А. А.** Ванч и Язгулем (Дарваз). [С 4 рис. и 1 л. карт.]. — Таджикская комплексная экспедиция 1932 г. Л. 1933. Стр. 222—232.

В серии статей: «Геохимические и поисковые работы»; прил.: «Карта полезных ископаемых и шлихового опробования района Ванч—Язгулем». Сост. А. Сауков. Масштаб 1 : 450 000.

5091. Сводка естественно-исторических данных о бассейне озера Севан. (По работам Севанской экспедиции Академии Наук СССР). — Бассейн озера Севан (Гокча). Т. III, вып. 2. ([Тр.] СОПС. Серия закавказская. Вып. 6). Л. 1933. Стр. 9—26.

Глава «Геология и гидрогеология» (стр. 11—18).

5092. **Сермягин, В. А.** Зангинский отряд. [С 1 карт.]. — Экспедиции Всесоюзной Академии Наук 1932 г. Л. 1933. Стр. 281—282.

В серии статей: «Армянская инженерно-геологическая экспедиция».

5093. **Slodkewitsch, W.** Über die Reste des *Cuon* aus den quartären Ablagerungen der Höhle von Nishneudinsk. [Mit 1 Taf.]. — Тр. Палеозоол. инст., 1933, т. II, стр. 277—282.

Резюме на русск. яз.; прил.: «Literaturverzeichnis» (7 назв.).

5094. **Соболевский, В. И.** Нефелиновые сиениты верховьев Зеравшана. [С 1 рис.]. — Таджикская комплексная экспедиция 1932 г. Л. 1933. Стр. 199—214.

5095. **Соловьев, М. М.** В Белоруссии. — Экспедиции Всесоюзной Академии Наук 1932 г. Л. 1933. Стр. 342—345.

В серии статей: «Сапропелевые изыскания».

5096. **Соседко, А. Ф.** Вторая экспедиция в Кызыл-кумы. [С 4 рис.]. — Экспедиции Всесоюзной Академии Наук 1932 г. Л. 1933. Стр. 27—32.

5097. **Соседко, А. Ф.** К геохимии Узбекистана. [С 1 рис. и 1 карт.]. — Узбекистан. Труды и материалы Первой Конференции по изучению производительных сил Узбекистана 19—28 декабря 1932. Т. II. Л. 1933. Стр. 117—127.

Доклад; тезисы доклада см. Материалы Первой Конференции по изучению производительных сил Узбекской ССР. Вып. 1. Л. 1932. Стр. 15—17; резолюция по докладу см. Узбекистан. Труды и материалы Первой Конференции по изучению производительных сил Узбекистана 19—28 декабря 1932. Т. I. Л. 1933. Стр. 97—98 и Резолюции Первой Конференции по изучению производительных сил Узбекской ССР 19—28 декабря 1932 г. Л. 1933. Стр. 19—20.

5098. **Соседко, А. Ф.** О стронции в третично-меловых отложениях Средней Азии. — Прир., 1933, № 10, отд. Новости науки, стр. 52—54.

5099. **Соседко, А. Ф.** Основные результаты Кызылкумской геохимической экспедиции Академии Наук СССР 1931 г. [С 19 рис. и 4 карт.]. — Кызыл-кумы. Т. I. Кызылкумская геохимическая экспедиция Академии Наук СССР. Работы 1931 г. (Тр. СОПС. Серия каракалпакская. Вып. 1). Л. 1933. Стр. 5—40.

Прил.: «Список использованной литературы» (15 назв.).

5100. **Соседко, А. Ф.** Туркестанский хребет. [С 2 рис. и 1 карт.]. — Таджикская комплексная экспедиция 1932 г. Л. 1933. Стр. 175—178.

В серии статей: «Геохимические и поисковые работы».

5101. **Соседко, А. Ф.** Узбекская геохимическая экспедиция. [С 1 карт.]. — Экспедиции Всесоюзной Академии Наук 1932 г. Л. 1933. Стр. 32—35.

5102. **Соседко, А. Ф., Комлев, Л. В. и Чердынцев, В. В.** Содержание радия в породах гранодиоритового массива Букан-тау (Центральные Кызыл-кумы). — Кызыл-кумы. Т. I. Кызылкумская геохимическая экспедиция Академии Наук СССР. Работы 1931 г. (Тр. СОПС. Серия каракалпакская. Вып. 1). Л. 1933. Стр. 193—196.

5103. **Сосновский, Г. П.** Следы пребывания палеолитического человека в Забайкалье. [С 3 л. табл. и 1 л. карт.]. — Тр. Ком. по изуч. четвертичн. периода, 1933, т. III, вып. 1, стр. 23—40.

Резюме на франц. яз.

5104. **Спасский, П.** Местонахождение ископаемых китов около г. Дербента. — Прир., 1933, № 11, отд. Новости науки, стр. 72.

5105. **Спесивцева, В. П.** Историко-статистические материалы по сейсмичности Средней Азии. [С 2 карт.]. — Материалы по сейсмотектонике. Вып. 2. (Тр. Сейсм. инст. № 34). Л. 1933. Стр. 33—59.

5106. **Сукачев, В. Н.** Исследования четвертичных отложений Нижне-Иртышского края. [С 5 рис. и 1 карт.]. — Экспедиции Всесоюзной Академии Наук 1932 г. Л. 1933. Стр. 166—178.

5107. **Сумгин, М. И.** Южная граница вечной мерзлоты в пределах СССР. [С 10 рис., 5 карт. и 1 л. карт.]. — Тр. Ком. по изуч вечн. мерзл., 1933, т. II, стр. 7—64.

Прил.: 1) «Список упомянутой литературы» (стр. 63—64); 2) «Карта распространения вечной мерзлоты в пределах СССР». Сост. М. Сумгин. 1932. Масштаб 1 : 14 700 000.

5108. **Сыромятников, Ф. В.** Термическое изучение хризотил-асбеста. [Тезисы доклада]. — Первая Всесоюзная Конференция по физико-химическому анализу. Ленинград 24—29 октября 1933 г. Л. 1933. Стр. 65.

5109. **Толмачев, П. И.** Гелий в газах термальных источников Памира. — Докл. АН-А, 1933, № 6, стр. 94—97.

Представлено акад. А. Е. Ферсманом.

5110. **Торопов, Н. А.** О фаялитовом шлаке Карабашского медеплавильного завода. [С 2 рис.]. — Тр. Петрограф. инст., 1933, вып. 4, стр. 53—59.

Резюме на немецк. яз.; прил.: «Литература» (25 назв.).

5111. **Тугаринов, А. Я.** Ископаемые птицы. [С 4 рис.]. — Прир., 1933, № 2, стр. 22—30.

5112. **Тумель, В. Ф.** Очерк западного побережья озера Бабинской Имандры. [С 1 разрез. и 2 л. карт.]. — Материалы к географии района реки Нивы (Кольский полуостров). (Тр. СОПС. Серия кольская. Вып. 6). Л. 1933. Стр. 57—64.

5113. **Турутанова-Кетова, А. И.** Некоторые данные к новейшей ископаемой флоре Армении. [С 2 л. табл.]. — Тр. Геол. инст., 1933, т. III, стр. 209—218.

Резюме на немецк. яз.; прил.: «Список литературы» (7 назв.).

5114. **Уклонский, А. С.** Геохимия вод Узбекистана. — Узбекистан. Труды и материалы Первой Конференции по изучению производительных сил Узбекистана 19—28 декабря 1932. Т. II. Л. 1933. Стр. 211—215.

Доклад; резолюция по докладу см. Узбекистан. Труды и материалы Первой Конференции по изучению производительных сил Узбекистана 19—28 декабря 1932. Т. I. Л. 1933. Стр. 101—103 и Резолюции Первой Конференции по изучению производительных сил Узбекской ССР 19—28 декабря 1932 г. Л. 1933. Стр. 23—25.

5115. **Уклонский, А. С.** Серные месторождения Узбекистана. [С 1 рис.]. — Узбекистан. Труды и материалы Первой Конференции по изучению производительных сил Узбекистана 19—28 декабря 1932. Т. II. Л. 1933. Стр. 189—194.

Доклад; резолюция по докладу см. Узбекистан. Труды и материалы Первой Конференции по изучению производительных сил Узбекистана 19—28 декабря 1932. Т. I. Л. 1933. Стр. 101—103 и Резолюции Первой Конференции по изучению производительных сил Узбекской ССР 19—28 декабря 1932 г. Л. 1933. Стр. 23—25.

5116. **Успенский, А. П.** О химическом составе воды некоторых соляных озер Омского района (озера Кызыль-как, Теке, Селеты-денгиз и Эбейты). — Изв. Инст. физ.-хим. анализа, 1933, т. VI, стр. 205—213.

Прил.: «Литература» (5 назв.).

5117. **Успенский, В. А. и Орлов, Н. А.** Ванадий в битумах. — Прир., 1933, № 7, стр. 7—12.

5118. **Устиев, Е. К. и Молева, В. А.** Минеральные источники Юго-Осетии. Л. Изд. АН и Курортн. упр. Наркомздрава Юго-Осетии. 1933. 188 стр. с 16 рис. и 1 карт., 30 л. табл., 2 л. карт. (Академия Наук СССР. Труды Совета по изучению производительных сил. Серия закавказская. Вып. 9. Производительные силы Юго-Осетии. III).

Резюме на англ. и осетинск. яз.; прил.: 1) «Список литературы» (стр. 187—188); 2) «Карта минеральных источников и геохимических зон Юго-Осетии». Сост. по материалам 1929—1931 гг. Е. К. Устиев в 1932 г. Масштаб 1 : 250 000; 3) «Карта минеральных источников верховьев р. Б. Лиахвы». Масштаб 1 : 50 000.

5119. **Федорович, Б. А., Шумов, В. В. и Прокопенко, Н. М.** Молодые эффузии оливиновых базальтов в Чу—Иссык-кульском районе. — Материалы по геологии и геохимии Тянь-шаня. Ч. 3. (Тр. СОПС. Серия киргизская. Вып. 2). Л. 1933. Стр. 65—78.

Прил.: «Литература» (стр. 77—78).

5120. **Федоровский, А. С.** Ископаемая флора в подмеловых слоях г. Харькова. — Прир., 1933, № 10, отд. Новости науки, стр. 55.

5121. **Ферсман, А. Е.** К геохимии платиновых месторождений Урала. — Тр. Уральск. фил., 1933, вып. 1, серия общая, стр. 35—39.

5122. **Ферсман, А. Е. и Щербаков, Д. И.** Ископаемые богатства Средней Азии. [С 5 рис. и 1 л. карт.]. — Таджикская комплексная экспедиция 1932 г. Л. 1933. Стр. 56—70.

Из отчета бригады Наркомтяжпрома и Таджикской комплексной экспедиции по экспертизе месторождений малых и редких металлов.

5123. **Флоренский, А.** Закавказская геохимическая экспедиция. [С 2 рис.]. — Экспедиции Всесоюзной Академии Наук 1932 г. Л. 1933. Стр. 283—288.

5124. **Фришенфельд, Г. Э.** Геология и полезные ископаемые Северо-Западного и Вилюйского районов. — Якутская АССР. Вып. 2. Геология и полезные ископаемые. (Тр. СОПС. К десятилетию ЯАССР). Л. 1933. Стр. 9—65.

Прил.: «Список важнейшей литературы» (стр. 63—65).

5125. **Фришенфельд, Г. Э.** Геология и полезные ископаемые Центрального района. — Якутская АССР. Вып. 2. Геология и полез-

ные ископаемые. (Тр. СОПС. К десятилетию ЯАССР). Л. 1933. Стр. 67—101.

Прил.: «Список важнейшей литературы» (стр. 100—101).

5126. **Хабаков, А. В.** Восточная часть Музкольского хребта. [С 12 рис. и разрез., 1 карт.]. — Таджикская комплексная экспедиция 1932 г. Л. 1933. Стр. 91—109.

В серии статей: «Исследования геологической группы ЦНИГРИ».

5127. **Хандросс, Л.** Радиоактивные руды в Канаде. — Прир., 1933, № 12, отд. Новости науки, стр. 69.

Прил.: «Литература» (5 назв.).

5128. **Цинзерлинг, Е. В. и Шубников, А. В.** О «пластичности» кварца. [С 6 рис.]. — Тр. Ломонос. инст., 1933, вып. 3, кристаллографическая серия, стр. 67—74.

Резюме на немецк. яз.; прил.: «Литература» (стр. 73—74).

5129. **Цшохер, В. О.** Сейсмическое районирование Средней Азии с точки зрения антисейсмического строительства. — Материалы по сейсмотектонике. Вып. 2. (Тр. Сейсм. инст. № 34). Л. 1933. Стр. 27—31.

5130. **Чистяков, А. Н.** Неметаллические полезные ископаемые. [С 1 рис.]. — Узбекистан. Труды и материалы Первой Конференции по изучению производительных сил Узбекистана 19—28 декабря 1932. Т. II. Л. 1933. Стр. 151—163.

Доклад; резолюция по докладу см. Узбекистан. Труды и материалы Первой Конференции по изучению производительных сил Узбекистана 19—28 декабря 1932. Т. I. Л. 1933. Стр. 98—100 и Резолюции Первой Конференции по изучению производительных сил Узбекской ССР 19—28 декабря 1932 г. Л. 1933. Стр. 20—22.

5131. **Чихачев, П. К.** Южный склон хребта Петра Великого (Дарваз). [С 1 рис. и 1 карт.]. — Таджикская комплексная экспедиция 1932 г. Л. 1933. Стр. 350—352.

В серии статей: «Работы по золоту».

5132. **Чуенко, П. П.** Западная часть Музкольского хребта. [С 1 рис. и 1 карт.]. — Таджикская комплексная экспедиция 1932 г. Л. 1933. Стр. 110—115.

В серии статей: «Исследования геологической группы ЦНИГРИ».

5133. **Шаскольская, М. П. и Шубников, А. В.** Об искусственном получении закономерных сростков кристаллов алюмо-калиевых квасцов. [С 16 рис.]. — Тр. Ломонос. инст., 1933, вып. 3, кристаллографическая серия, стр. 50—66.

Прил.: «Литература» (стр. 65—66).

5134. **Швембергер, Н. А.** Перспективы поисков нефти в Таджикской ССР. [С 1 л. карт.]. — Проблемы Таджикистана. Труды

Первой Конференции по изучению производительных сил Таджикской ССР. Т. I. Л. 1933. Стр. 58—72.

Доклад; прил.: «Карта нефтяных месторождений в Таджикской ССР». Масштаб 1 : 2 000 000; замечания по докладу (акад. А. Е. Ферсман, стр. 71—72); резолюция по докладу (стр. 259—260); тезисы доклада см. Материалы Первой Конференции по изучению производительных сил Таджикской ССР. Вып. 1. Л. 1933. Стр. 15—17.

5135. **Шлезингер, Н. А. и Фейгельсон, И. Б.** К познанию Эльтонского озера. [Тезисы доклада]. — Первая Всесоюзная Конференция по физико-химическому анализу. Ленинград 24—29 октября 1933 г. Л. 1933. Стр. 69—70.

5136. **Schlumberger, G.** Note sur les phénomènes d'électro-filtration à l'intérieur des sondages traversant des couches poreuses. [Avec 1 fig.]. — Изв. АН, VII серия, ОМЕН, 1933, № 3, стр. 387—394.

Текст на франц. и русск. яз.; представлено акад. И. М. Губкиным; примечание акад. И. М. Губкина (стр. 393—394).

5137. **Stille, H.** Oro- und epirogenetische Bewegungen der Erdkruste im Zusammenhang mit der Seismizität Zentralasiens und Norddeutschlands. — Bericht über die I. Internationale Tagung des wissenschaftlichen Beirats des Seismologischen Instituts der Akademie der Wissenschaften der UdSSR. (Тр. Сейсм. инст. № 32). L. 1933. SS. 97—116.

Доклад; прил.: «Literatur» (стр. 114—116).

5138. **Штурм, Л. Д.** Органические отложения Ала-куля. [С 1 карт.]. — Экспедиции Всесоюзной Академии Наук 1932 г. Л. 1933. Стр. 113—118.

В серии статей: «Казакская АССР».

5139. **Шубников, А. В.** О хрупкости и пластичности кварца. [С 16 рис.]. — Прир., 1933, № 2, стр. 10—17.

5140. **Шубников, А. В.** Учение о симметрии, как основной метод естествознания. [С 17 рис.]. — Труды Ноябрьской юбилейной сессии, посвященной пятнадцатилетней годовщине Октябрьской революции 12—19 ноября 1932 г. Л. 1933. Стр. 181—193.

Доклад; тезисы доклада см. Доклады, представленные к Торжественной юбилейной сессии Академии Наук СССР, посвященной XV-летию Октябрьской революции. Л. 1932. Стр. 2.

5141. **Шубников, А. В. и Цинзерлинг, Е. В.** О фигурах удара и давления и о механических двойниках кварца. [С 31 рис.]. — Тр. Ломонос. инст., 1933, вып. 3, кристаллографическая серия, стр. 5—23.

5142. **Щербаков, Д. И.** Восточная часть хребта Петра Великого. [С 1 рис.]. — Таджикская комплексная экспедиция 1932 г. Л. 1933. Стр. 275—288.

В серии статей: «Работы по золоту».

5143. **Щербаков, Д. И.** Горные богатства Таджикистана и перспективы их освоения. [С 4 рис. и 1 л. карт.]. — Проблемы Таджикистана. Труды Первой Конференции по изучению производительных сил Таджикской ССР. Т. I. Л. 1933. Стр. 40—50.

Доклад; прил.: «Карта главнейших полезных ископаемых Таджикской ССР». Масштаб 1 : 18 000 000; замечания по докладу (Г. Юдин, Петров, Н. Караулов, А. Бергман, Л. Сауков, С. Ивановский, В. Бирюков, Марковский, Б. Гаврусевич, Д. Наливкин, стр. 51—53); резолюция по докладу (стр. 255—257); тезисы доклада см. Материалы Первой Конференции по изучению производительных сил Таджикской ССР. Вып. 1. Л. 1933. Стр. 7—10.

5144. **Щербаков, Д. И.** Памирская высокогорная экспедиция 1931 г. [С 2 л. табл. и 1 л. карт.]. — Памирская экспедиция 1931 г. (Тр. экспед. Вып. 1 (16). Отчеты). Л. 1933. Стр. 7—25.

5145. **Щербаков, Д. И.** Перспективы промышленности редких и малых металлов. — Узбекистан. Труды и материалы Первой Конференции по изучению производительных сил Узбекистана 19—28 декабря 1932. Т. II. Л. 1933. Стр. 145—149.

Доклад; резолюция по докладу см. Узбекистан. Труды и материалы Первой Конференции по изучению производительных сил Узбекистана 19—28 декабря 1932. Т. I. Л. 1933. Стр. 97—98 и Резолюции Первой Конференции по изучению производительных сил Узбекской ССР 19—28 декабря 1932 г. Л. 1933. Стр. 19—20.

5146. **Щербина, В. В.** Петрографический и геохимический очерк горных пород юго-западной части Ловозерских тундр. — Материалы по петрографии и геохимии Кольского полуострова. Ч. 2. (Тр. СОПС. Серия кольская. Вып. 3). Л. 1933. Стр. 59—74.

5147. **Щукарев, А. Н.** Изучение полиморфных превращений кварца. [Тезисы доклада]. — Первая Всесоюзная Конференция по физико-химическому анализу. Ленинград 24—29 октября 1933 г. Л. 1933. Стр. 70.

Краткое содержание доклада см. Изв. Сект. физ.-хим. анализа [Инст. общ. и неорган. хим.], 1936, т. IX, стр. 383—384.

5148. **Эберзин, А. Г.** О присутствии отложений киммерийского яруса в Аджаристане. — Докл. АН-А, 1933, № 4, стр. 45—47.

Представлено акад. В. А. Обручевым; прил.: «Цитированная литература» (6 назв.).

5149. **Юдин, Г. Л.** На Кударе и Бартанге. [С 1 рис., 1 карт. и 2 л. карт.]. — Таджикская комплексная экспедиция 1932 г. Л. 1933. Стр. 233—243.

Прил.: 1) карта «Долина р. Кокуй-Бель-су» (шлихового опробования полезных ископаемых). Масштаб 1 : 100 000; 2) «Геологическая карта р. Бартанг». Сост. по маршрутным исследованиям Бартангской геологической партии Таджикской комплексной экспедиции 1932 г. Масштаб 1 : 600 000.

5150. **Яковлев, Н. Н.** Две верхнепермские морские лилии из Закавказья. [С 1 л.-табл.]. — Изв. АН, VII серия, ОМЕН, 1933, № 7, стр. 975—978.

Представлено акад. А. А. Борисяком.

5151. **Яковлев, Н. Н.** Планктонный граптолит из Казакстана. — Изв. АН, VII серия, ОМЕН, 1933, № 7, стр. 979—981.

Представлено акад. А. А. Борисяком.

5152. **Яновский, В. К.** Экспедиция на реку Печору по определению южной границы вечной мерзлоты. [С 40 рис., 1 л. табл. и 1 л. карт.]. — Тр. Ком. по изуч. вечн. мерзл., 1933, т. II, стр. 65—149.

5153. **Яцко, И. Я.** К вопросу об ископаемых реках в западной Подолии. [С 6 рис.]. — Тр. Геоморф. инст., 1933, вып. 9, стр. 51—62.

Резюме на франц. яз.; прил.: «Цитированная литература» (8 назв.).

5154. **Алабышев, В. В.** Очередные проблемы в геоморфологии. В связи с работами Геоморфологического института (ГЕОМИН). — Вести. АН, 1933, № 8—9, стлб. 59—62.

5155. **Артамонов, В. С.** Инженерно-геологические исследования (Егвартский отряд). — Вести. АН, 1933, № 4, отд. Экспедиции Академии Наук, стлб. 43—44.

5156. Архив Академии Наук СССР. Обозрение архивных материалов. Под общ. ред. Г. А. Князева. Л. 1933. 259 стр., 18 л. табл. (Академия Наук СССР. Труды Архива. Вып. 1).

Обозрение архивных фондов Геологического и Минералогического музеев Академии Наук (стр. 42—43); обозрение архивных фондов Н. Д. Борисяка, А. Ф. Гебеля, И. Ф. Германа, А. П. Павлова, Ф. Б. Шмидта (стр. 86—90) и др.

5157. **Белянкин, Д. С.** Петрография заводских технических продуктов и Академия Наук. [С 2 рис.]. — Вести. АН, 1933, № 12, стлб. 19—28.

5158. Биогеохимическая лаборатория (БИОГЕЛ). — Отчет о деятельности Академии Наук СССР в 1932 г. Л. 1933. Стр. 104—106.

5159. Биогеохимическая лаборатория (БИОГЕЛ). — Пятилетний план работ Химической ассоциации Академии Наук СССР. Ч. 2. Л. 1933. Стр. 44—51.

5160. **Бонч-Осмоловский, Г. А.** Пещерные стоянки в Крыму. — Вести. АН, 1933, № 5, отд. Хроника научной жизни, стлб. 35—36.

5161. Геологическая ассоциация (ГАС). — Отчет о деятельности Академии Наук СССР в 1932 г. Л. 1933. Стр. 107—108.

5162. Геологический институт (ГИН). — Отчет о деятельности Академии Наук СССР в 1932 г. Л. 1933. Стр. 116—119.

5163. Геоморфологический институт (ГЕОМИН). — Отчет о деятельности Академии Наук СССР в 1932 г. Л. 1933. Стр. 189—192.

5164. **Городцов, В. А.** Исследование Тимоновской палеолитической стоянки в 1932 г. [С 2 рис.]. — Вестн. АН, 1933, № 6, отд. Хроника научной жизни, стлб. 41—48.

5165. **Горшков, П. М.** Геофизические работы. — Вестн. АН, 1933, № 2, отд. Экспедиции Академии Наук, стлб. 31—38.

5166. **Горшков, П. М.** Задачи Геофизического института Уральского филиала Всесоюзной Академии Наук в Свердловске. — Тр. Уральск. фил., 1933, вып. 1, серия общая, стр. 7—15.

5167. **Григорьев, А. Т.** Извлечения из протоколов заседаний Института физико-химического анализа Академии Наук СССР за 1928—1931 гг. — Изв. Инст. физ.-хим. анализа, 1933, т. VI, стр. 249—294.

В. В. Черных «Термическое и оптическое исследование безводных и водных карбонатов и змеевиков» (стр. 263—265); Б. Л. Ронкин «Содовые озера Западной Сибири» (стр. 280—283 с 1 карт.); А. Ф. Сагайдачный «К вопросу образования карбонатов в соляных озерах» (стр. 283—285 с 1 рис.); М. Г. Валяшко «О поездке на Соликамские месторождения калиевых солей» (стр. 285—287); Н. С. Курнаков и Б. Л. Ронкин «Астраханская экспедиция 1930 г.» (стр. 291—293).

5168. **Громов, В. И.** Изучение четвертичной фауны Северного Кавказа. — Вестн. АН, 1933, № 4, отд. Экспедиции Академии Наук, стлб. 45—46.

5169. **Громов, В. И.** Мальтинская стоянка. — Вестн. АН, 1933, № 4, отд. Экспедиции Академии Наук, стлб. 47—48.

5170. **Дамперов, Д.** [Рецензия]. А. Н. Криштофович. Геологический обзор стран Дальнего Востока. Георазведиздат. 1932 (1933). 332 стр., 79 фиг. — Прир., 1933, № 5—6, стр. 149—150.

5171. **Егоров, С. Ф.** Диатомиты на Кольском полуострове. Работы Геоморфологического института Академии Наук. — Вестн. АН, 1933, № 4, отд. Хроника научной жизни, стлб. 53—56.

5172. **Карпинский, А. П. Н. К. Высоцкий.** [Некролог]. [С 1 портр.]. — Прир., 1933, № 2, отд. Потери науки, стр. 75—76.

5173. **Комиссия по изучению вечной мерзлоты (КИВМ).** — Отчет о деятельности Академии Наук СССР в 1932 г. Л. 1933. Стр. 198—199.

5174. **Комиссия по изучению четвертичного периода (КЧ).** — Отчет о деятельности Академии Наук СССР в 1932 г. Л. 1933. Стр. 63—64.

5175. **Комлев, Л. В.** Итоги Первой Всесоюзной конференции по радиоактивности. — Прир., 1933, № 3—4, отд. Научные съезды и конференции, стр. 148—151.

Состоялась в ноябре 1932 г.

5176. **Куплетский, Б. М.** 2-я Заполярная конференция в Хибиногорске. — Вестн. АН, 1933, № 11, отд. Хроника научной жизни, стлб. 49—54.

Состоялась 5—9 сентября 1933 г.

5177. **Куплетский, Б. М.** Экспедиции Петрографического института в 1933 г. — Вестн. АН, 1933, № 8—9, отд. Экспедиции Академии Наук, стлб. 97—102.

5178. **Лебедева, Т.** Сейсмическая станция АН во Владивостоке. — Вестн. Дальневост. фил., 1933, № 1—3, отд. Работа Дальневост. фил., стр. 131—133.

5179. Литература о минералах Южного Урала. Под ред. О. М. Шубниковой. Л. 1933. 160 стр. (Академия Наук СССР. Минералогический институт. Минералогия СССР. Под общ. ред. акад. А. Е. Ферсмана. Серия Б, вып. 1).

Сост. В. К. Здравомыслов, Т. И. Набокова и Е. М. Сусарева под руководством О. М. Шубниковой.

5180. **Ломоносовский институт.** — Отчет о деятельности Академии Наук СССР в 1932 г. Л. 1933. Стр. 108—113.

Геохимический институт (стр. 109—111), Минералогический институт (стр. 111—113).

5181. Новости [палеонтологической] литературы. — Тр. Палеозоол. инст., 1933, т. II, отд. Хроника, стр. 288—291.

5182. **Обручев, В. А.** Предисловие. — Якутская АССР. Вып. 2. Геология и полезные ископаемые. (Тр. СОПС. К десятилетию ЯАССР). Л. 1933. Стр. 5—7.

5183. **Обручев, В. А.** [Рецензия]. Ludwig Nöth. Geologische Untersuchungen im Nordwestlichen Pamirgebiet und Mittleren Trans-Alai. Wiss. Ergebnisse der Alai-Pamirexpedition 1928. Teil II. Berlin. 1932. 2 Bände mit 28 Textbild., 24 Lichtdrucktaf., 3 Kart. — Прир., 1933, № 10, стр. 73—74.

5184. **Обручев, В. А.** [Рецензия]. Труды IV Всесоюзной геологической конференции по цветным металлам. 5 выпусков. Л. Всесоюзн. геол.-разв. объедин. «Союзразведка». 1932. — Прир., 1933, № 10, стр. 72—73.

5185. **Павловский, Е. В.** Работы Геологического института в Восточной Сибири. [С 1 карт.]. — Вестн. АН, 1933, № 10, стлб. 19—26.

5186. Палеозоологический институт (ПИН). — Отчет о деятельности Академии Наук СССР в 1932 г. Л. 1933. Стр. 165—168.

5187. **Палибин, И.** [Рецензия]. Проф. Рихард Крейзель. Методы палеоботанического исследования. Руководство для изучения ископаемых растений и образованных ими горных пород. Перев. В. М. Криштофович под ред. и с дополн. проф. А. Н. Криштофовича. Л. Изд. АН. 1932. 144 стр. с 39 фиг. — Прир., 1933, № 2, стр. 79—80.

См. 1932 г. № 4481.

5188. **Палибин, И.** [Рецензия]. М. М. Соловьев. Проблема сапропеля в СССР. Л. Изд. АН СССР. 1932. 105 стр. с 47 фиг. — Прир., 1933, № 3—4, стр. 167—168.

См. 1932 г. № 4616.

5189. Personalia. — Тр. Палеозоол. инст., 1933, т. II, отд. Хроника, стр. 293—294.

Сообщения о смерти M. Schlosser, F. Drevermann, I. W. Gregory, Б. А. Штылько.

5190. Песчано-пустынный институт (ПУИН). — Отчет о деятельности Академии Наук СССР в 1932 г. Л. 1933. Стр. 193—195.

5191. **Петровский, А. А.** Задачи Геофизического института Уральского филиала Академии Наук СССР. — Уральский филиал Академии Наук СССР в г. Свердловске. (Материалы к конкурсу нового строительства). Л. 1933. Стр. 11—14.

5192. Петрографический институт (ПЕТРИН). — Отчет о деятельности Академии Наук СССР в 1932 г. Л. 1933. Стр. 113—116.

5193. Сапропелевый институт (СИН). — Отчет о деятельности Академии Наук СССР в 1932 г. Л. 1933. Стр. 130—132.

5194. Сауков, А. А. Из работ Ломоносовского института Академии Наук. — Вестн. АН, 1933, № 12, стлб. 9—20.

5195. Сейсмологический институт (СИ). — Отчет о деятельности Академии Наук СССР в 1932 г. Л. 1933. Стр. 74—80.

5196. Совет по изучению производительных сил СССР (СОПС). — Отчет о деятельности Академии Наук СССР в 1932 г. Л. 1933. Стр. 249—306.

Кольская комплексная экспедиция (геологические исследования, стр. 252—259), Усинская мерзлотная (стр. 259—260), Белорусская сапропелевая (стр. 260), Игидовская сапропелевая (стр. 261), Волжско-Каспийская соляная (стр. 261—262), Башкирская (геоморфологический отряд, стр. 265, геологический отряд, стр. 267), Крымская соляная (стр. 268—269), Армянская инженерно-геологическая (стр. 269), Закавказская геохимическая (стр. 269—270), Восточно-Грузинская геологическая (стр. 270—271), Аджаристанская геолого-петрографическая (стр. 271), Урало-Кавказская платиновая (стр. 271—272), Уральская титано-магнетитовая (стр. 273), Южноуральская геохимическая (стр. 273—274), Уральская геохимическая железорудная (стр. 274), Барнаульская гравиметрическая (стр. 276—277), Кузнецкая гравиметрическая (стр. 276—277), Кузнецко-Алтайская петролого-геохимическая (стр. 277—278), Ачинско-Минусинская геохимическая (стр. 278—279), Кулундинская комплексная (геолого-геоморфологические и физико-химические работы, стр. 279—280), Байкальская геохимическая (стр. 280—281). Чунская трапповая (стр. 281—282), Балхашская сапропелевая (стр. 283), Прииртышская соляная (стр. 283—284), Чимкентская гидрологическая (геологические работы, стр. 286), Киргизская комплексная (геохимические исследования, стр. 287, геолого-археологические, стр. 288—289), Каракалпакская комплексная (песковедческий отряд, стр. 290—291, геохимический, стр. 292), Таджикская комплексная (группа геологическая, стр. 294—295, группа геохимическая, стр. 295—297, группа шлиховая, стр. 297, отряд сейсмологический, стр. 297—298, отряд гляциологический, стр. 298).

5197. Соляная лаборатория (СОЛАБ). — Отчет о деятельности Академии Наук СССР в 1932 г. Л. 1933. Стр. 126—130.

5198. Соседко, А. Ф. За бериллами. Письмо из экспедиции. — Вестн. АН. 1933, № 12, отд. Хроника научной жизни, стлб. 51—54.

Изучение месторождений берилла в Туркестанском хребте.

5199. Соседко, А. Ф. Результаты геохимического изучения западных отрогов Тянь-шаня. [С 3 рис.]. — Вестн. АН, 1933, № 8—9, отд. Экспедиции Академии Наук, стлб. 83—92.

5200. Список научных работ, связанных с деятельностью Минералогического института и его Научного кружка за 1930—1931 гг. — Тр. Ломонос. инст., 1933, вып. 2, минералогическая серия, стр. 103—107.

5201. Список сообщений, доложенных в 1931 г. на собраниях Научного кружка при Минералогическом институте. — Тр. Ломонос. инст., 1933, вып. 2, минералогическая серия, стр. 101—103.

5202. Таджикская комплексная экспедиция. [Отчет. С 7 рис., 1 л. табл. и 1 л. карт.]. — Таджикская комплексная экспедиция 1932 г. Л. 1933. Стр. 3—55.

Итоги и дальнейшие проблемы геологических исследований в Таджикистане.

5203. Толмачев, А. И. А. Э. Норденшёльд. (1832—1901). К столетию со дня рождения. [С 1 портр.]. — Вестн. АН, 1933, № 1, отд. Хроника научной жизни, стлб. 41—45.

5204. Толмачева, Е. А. XVI Международный геологический конгресс в Нью-Йорке. — Вестн. АН, 1933, № 2, отд. Хроника научной жизни, стлб. 42—43.

5205. Ферсман, А. Е. Задачи Геохимического института. [С 1 л. табл.]. — Уральский филиал Академии Наук СССР в г. Свердловске. (Материалы к конкурсу нового строительства). Л. 1933. Стр. 15—17.

5206. Ферсман, А. Е. Ломоносовский институт Академии Наук. [С 1 рис.]. — Труды Ноябрьской юбилейной сессии, посвященной пятнадцатилетней годовщине Октябрьской революции 12—19 ноября 1932 г. Л. 1933. Стр. 266—272.

Доклад.

5207. Ферсман, А. Е. Общие итоги Таджикской конференции. — Проблемы Таджикистана. Труды Первой Конференции по изучению производительных сил Таджикской ССР. Т. I. Л. 1933. Стр. 5—14.

Краткий обзор месторождений полезных ископаемых Таджикистана (стр. 10—11).

5208. Фредерикс, Г. Проф. М. Э. Нонинский. [Некролог]. — Прир., 1933, № 7, отд. Потери науки, стр. 76.

5209. Хибинская горная научная станция (ХИГС). — Отчет о деятельности Академии Наук СССР в 1932 г. Л. 1933. Стр. 133—134.

5210. Цинзерлинг, Е. О термических условиях образования кварца. [С 2 рис.]. — Прир., 1933, № 3—4, отд. Новости науки, стр. 133.

Реферат статьи О. Мюгге из Zeitschr. f. Kristallogr., 1932, Bd. 82, № 5—6.

5211. Челинцев, В. Работы Сапропелевого института. — Вестн. АН, 1933, № 10, стлб. 25—28.

5212. Шишов, А. Н. Перспективы развития Ухто-Печорского района. К итогам поездки Печорской бригады Академии Наук СССР. — Вестн. АН, 1933, № 12, отд. Хроника научной жизни, стлб. 47—52.

5213. Щербина, В. В. О задачах Уральского геохимического института. — Тр. Уральск. фил., 1933, вып. 1, серия общая, стр. 21—27.

5214. Эдельштейн, Я. С. 2-я Международная конференция Ассоциации для изучения четвертичного периода Европы. — Прир., 1933, № 1, отд. Научные съезды и конференции, стр. 71—73.

Состоялась в Ленинграде 1—7 сентября 1932 г.

5215. Экспедиции [Палеозоологического института в 1932 г.]. — Тр. Палеозоол. инст., 1933, т. II, отд. Хроника, стр. 291—292.

5216. Яковлев, С. А. [Рецензия с 1 л. карт.]. Карта отложений четвертичной системы Европейской части СССР и сопредельных с ней местностей. Изд. Союзгеоразведки. [1932]. На 6 л. с приложением объяснительной записки. Масштаб 1 : 2 500 000. — Прир., 1933, № 8—9, стр. 130—132.

5217. **Алешков, А. Н.** Поиски горного хрусталя на Урале. [С 4 рис. и 1 карт.]. — Экспедиции Академии Наук СССР 1933 г. Л. 1934. Стр. 58—64.

5218. **Альтберг, В.** О редких и своеобразных кристаллических формах льда. [С 7 рис.]. — Прир., 1934, № 12, отд. Новости науки, стр. 74—77.

5219. **Амирасланов, А.** Красногвардейское колчеданное месторождение на Урале. [С 5 рис. и разрез., 1 л. табл., 3 л. разрез.]. — Тр. Геол. инст., 1934, т. IV, стр. 83—103.

5220. **Амирасланов, А.** Левихинская группа колчеданных месторождений на Урале. [С 7 рис. и разрез., 4 л. табл., 1 л. карт.]. — Тр. Геол. инст., 1934, т. IV, стр. 105—139.

Прил.: «Геологическая карта Левихинского месторождения». Масштаб 1 : 10 000.

5221. **Аргамакова, В.** Некоторые офиуры Восточного Сахалина. — Докл. АН, нов. серия, 1934, т. IV, № 5—6, стр. 348—352.

Описание трех миоценовых форм. — Представлено акад. С. А. Зерновым 14 сентября 1934 г.; текст на русск. и немецк. яз.

5222. **Арнольд-Алябьев, В. И.** Методы определения плотности и рыхлости льда в экспедиционной обстановке. [С 9 рис.]. — Тр. Ком. по изуч. вечн. мерзл., 1934, т. III, стр. 127—150.

Прил.: «Литература» (стр. 149—150).

5223. **Архангельский, А. Д.** Результаты работ по изучению донных отложений Южного Каспия, произведенных экспедицией Института геологии и минералогии. — Проблемы Волго-Каспия. 2. Л. 1934. Стр. 473—481.

Доклад на Ноябрьской сессии АН 1933 г.; выступления по докладу (П. А. Православлев, Можаровский, акад. И. М. Губкин, В. Г. Мухин, Каминский, Л. С. Берг, А. В. Вознесенский, А. И. Михалевский, стр. 481—491); резолюция по докладу см. Проблемы Волго-Каспия. 1. Л. 1934. Стр. 201—202 и Резолюции Ноябрьской сессии, посвященной проблеме Волго-Каспия. Л. 1934. Стр. 39—40.

5224. **Асеев, Н. П.** Мировая добыча и электроемкость цветных металлов. — Энергоемкие производства. Цветные металлы, ферросплавы, графитовые электроды, силикатная промышленность и лесохимическая промышленность. Л. 1934. Стр. 5—17.

Прил.: «Литература» (стр. 16—17).

5225. **Асеев, Н. П.** Полиметаллы. — Энергоемкие производства. Цветные металлы, ферросплавы, графитовые электроды, силикатная промышленность и лесохимическая промышленность. Л. 1934. Стр. 19—56.

Прил.: «Литература» (стр. 54—56).

5226. **Афанасьев, Г. Д.** Алтайско-Кузнецкая петрографо-геохимическая экспедиция. [С 2 рис.]. — Экспедиции Академии Наук СССР 1933 г. Л. 1934. Стр. 26—30.

См. также «Введение» (стр. 22—23).

5227. **Афанасьев, Г. Д.** К вопросу о минералогическом составе илистых образований. [С 5 рис.]. — Академику Францу Юльевичу Левинсону-Лессингу к пятидесятилетию научной деятельности. 1884—1934. (Тр. Петрограф. инст. Вып. 6). Л. 1934. Стр. 329—348.

Резюме на англ. яз.; прил.: «Литература» (12 назв.).

5228. **Афанасьев, Г. Д.** Петрографические исследования в бассейне рек Бии, Антропа и Иши, Западно-Сибирского края. [С 16 рис., 3 л. табл. и 1 л. карт.]. — Материалы по петрографии и геохимии Кузнецкого Алатау и Алтая. Ч. 1. ([Тр.] СОПР. Серия сибирская. Вып. 15). Л. 1934. Стр. 94—166.

Прил.: 1) «Список литературы» (17 назв.); 2) «Схематическая петрографическая карта восточной части б. Бийского округа». По работам Бийского отряда Алтайско-Кузнецкой петрографо-геохимической экспедиции АН 1932 г. Сост. Г. Д. Афанасьев. Масштаб 1 : 500 000.

5229. **Баженов, И. К.** Западный Саян. Л. 1934. 137 стр., 4 л. табл., 2 л. разрез., 1 л. карт. (Академия Наук СССР. Геологический институт. Очерки по геологии Сибири).

Прил.: 1) «Список литературы» (стр. 132—137); 2) «Геологическая карта Западного Саяна». Сост. И. К. Баженов. Масштаб 1 : 1 000 000.

5230. **Баранов, И. Г.** Геологическое строение юго-восточной части Рангкульского района. [С 4 рис. и разрез.]. — Таджикско-Памирская экспедиция 1933 г. Л. 1934. Стр. 323—332.

5231. **Барсанов, Г. П.** и **Хруст, Р. С.** Минералогическая экспедиция в Закавказье. [С 4 рис.]. — Экспедиции Академии Наук СССР 1933 г. Л. 1934. Стр. 219—229.

5232. **Бауэр, А. Г.** и **Башинджагиан, Т. Х.** Естественно-географические исследования в Абхазии. — Экспедиции Академии Наук СССР 1933 г. Л. 1934. Стр. 236—240.

Геоморфологические наблюдения.

5233. **Башилов, И. Я.** Перспективы промышленности и вопросы технологии редких металлов. — Киргизия. Труды Первой Конференции по изучению производительных сил Киргизской АССР. Л. 1934. Стр. 176—186.

Доклад; резолюция по докладу (стр. 465—466) и Резолюции Первой Конференции по изучению производительных сил Киргизской АССР. Л. 1933. Стр. 18; тезисы доклада см. Материалы Первой Конференции по изучению производительных сил Киргизской АССР. Вып. 2. Л. 1933. Стр. 3—6.

5234. **Башилов, И. Я.** Таошарское урано-радиевое месторождение. [С 2 рис.]. — Таджикско-Памирская экспедиция 1933 г. Л. 1934. Стр. 117—124.

Доклад на Конференции по итогам работ Таджикско-Памирской экспедиции 1933 г. в Сталинабаде 25—28 октября 1933 г.

5235. **Баярунас, М. В.** Изученность угленосных отложений. — Проблемы Туркмении. Труды Первой Конференции по изучению производительных сил Туркменской ССР. Т. IV. Л. 1934. Стр. 74—78.

Прил.: «Литература» (11 назв.).

5236. **Баярунас, М. В.** Стратиграфия угленосных отложений в ТССР. [С 1 рис.]. — Проблемы Туркмении. Труды Первой Конференции по изучению производительных сил Туркменской ССР. Т. I. Л. 1934. Стр. 88—95.

Доклад; тезисы доклада см. М. В. Баярунас «Характеристика каменноугольных месторождений ТССР». — Материалы Первой Конференции по изучению производительных сил Туркменской ССР. Вып. 1. Л. 1933. Стр. 14—15.

5237. **Беликов, Б. П.** Петрография горелых пород Кузбасса. [Тезисы]. Л. [1934]. 2 стр.

5238. **Беликов, Б. П. и Кузнецов, С. С.** О габбровой интрузии на северо-восточных склонах Триалетского хребта (Закавказье). [С 5 рис. и 1 л. табл.]. — Академику Францу Юльевичу Левинсону-Лессингу к пятидесятилетию научной деятельности. 1884—1934. (Тр. Петрограф. инст. Вып. 6). Л. 1934. Стр. 141—157.

Резюме на англ. яз.; прил.: «Литература» (10 назв.).

5239. **Белоусов, В. Я.** Киргизская комплексная экспедиция. Общий очерк. [С 2 рис.]. — Экспедиции Академии Наук СССР 1933 г. Л. 1934. Стр. 65—70.

Геологические исследования (стр. 66—68).

5240. **Бельштерли, М. К.** Опыты нагревания гранита. [С 1 л. табл.]. — Академику Францу Юльевичу Левинсону-Лессингу к пятидесятилетию научной деятельности. 1884—1934. (Тр. Петрограф. инст. Вып. 6). Л. 1934. Стр. 393—398.

Резюме на англ. яз.

5241. **Беляева, Е. И.** О постплиоценовой фауне млекопитающих из бассейна р. Б. Иргиза. — Прир., 1934, № 7, отд. Новости науки, стр. 73.

Сборы Музея местного края г. Пугачева.

5242. **Белянкин, Д. С.** Геолого-петрографические исследования в высокогорной Абхазии. [С 1 карт.]. — Экспедиции Академии Наук СССР 1933 г. Л. 1934. Стр. 240—246.

5243. **Белянкин, Д. С.** К петрографии глиноземного клинкера. — Тезисы докладов на Декабрьской сессии Академии Наук СССР. Л. 1934. Стр. 33.

5244. **Белянкин, Д. С.** Магматические горные породы и некоторые полезные ископаемые Западной Грузии. [С 2 рис. и 2 л. табл.]. — Академику Францу Юльевичу Левинсону-Лессингу к пятидесятилетию научной деятельности. 1884—1934. (Тр. Петрограф. инст. Вып. 6). Л. 1934. Стр. 93—114.

Доклад на Закавказской конференции, созванной Советом по изучению природных ресурсов 1 декабря 1932 г.; резюме на англ. яз.; прил.: «Литература» (стр. 112—113).

5245. **Белянкин, Д. С.** Минералы глин. — Тезисы докладов на Декабрьской сессии Академии Наук СССР. Л. 1934. Стр. 33.

5246. **Белянкин, Д. С.** Об альбите с малым углом оптических осей с завода «Дружная Горка». [С 1 рис.]. — Докл. АН, нов. серия, 1934, т. III, № 8—9, стр. 651—655.

Текст на русск. и англ. яз.; прил. «Цитированная литература» (3 назв.).

5247. **Белянкин, Д. С. и Иванова, В. П.** Термооптический анализ вулканического стекла из Аджаристана. [С 10 рис.]. — Академику Францу Юльевичу Левинсону-Лессингу к пятидесятилетию научной деятельности. 1884—1934. (Тр. Петрограф. инст. Вып. 6). Л. 1934. Стр. 381—392.

Резюме на англ. яз.

5248. **Белянкин, Д. С. и Казнакова, Н. Г.** К вопросу о кристобалите. [С 1 л. табл.]. — Академику Францу Юльевичу Левинсону-Лессингу к пятидесятилетию научной деятельности. 1884—1934. (Тр. Петрограф. инст. Вып. 6). Л. 1934. Стр. 361—368.

Резюме на англ. яз.; прил.: «Литература» (стр. 366—367).

5249. **Белянкин, Д. С. и Феодотьев, К. М.** К вопросу о дегидратации гипса. [С 4 рис.]. — Академику Францу Юльевичу Левинсону-Лессингу к пятидесятилетию научной деятельности. 1884—1934. (Тр. Петрограф. инст. Вып. 6). Л. 1934. Стр. 453—461.

Резюме на англ. яз.; прил.: «Литература» (9 назв.).

5250. **Бендецкий, М. А.** Проблема промышленного использования солей озера Эльтон. [С 1 рис.]. — Проблемы Волго-Каспия. 2. Л. 1934. Стр. 436—447.

Доклад на Ноябрьской сессии АН 1933 г.; тезисы доклада см. Дополнительные тезисы к докладам, представленным к Ноябрьской сессии Академии Наук СССР, посвященной проблемам Волго-Каспия. Л. 1933. Стр. 32.

5251. **Берг, Л. С.** О предполагаемых морских элементах в фауне и флоре Байкала. — Изв. АН, VII серия, ОМЕН, 1934, № 2—3, стр. 303—326.

Генезис байкальской котловины. — Представлено Геоморфологическим институтом; резюме на немецк. яз.; прил.: «Список литературы» (стр. 323—326).

5252. **Берг, Л. С.** Уровень Каспийского моря за историческое время. [С 5 рис. и 4 л. карт.]. — Пробл. физ. геогр., 1934, 1, стр. 11—64.

Резюме на франц. яз.; прил.: «Список литературы» (стр. 61—64).

5253. **Бернадский, Н. М.** Проблема искаженного режима песчаных наносов р. Волги и методы ее разрешения. — Проблемы Волго-Каспия. 2. Л. 1934. Стр. 513.

Краткое содержание доклада на Ноябрьской сессии АН 1933 г.; выступления по докладу (инж. Бадер, проф. Гришин, акад. С. А. Чаплыгин, проф. Москвитинов, инж. Поляков, проф. А. Г. Воробьев, стр. 516—521); заключительное слово председателя акад. Н. Н. Павловского (стр. 522—523); тезисы доклада см. Расписание занятий Ноябрьской сессии Академии Наук СССР, посвященной проблемам Волго-Каспия 25—30 ноября 1933 г. Л. 1933. Стр. 63—64.

5254. **Биркенгоф, А. Л.** Из наблюдений над лесным покровом и вечной мерзлотой (ЯАССР, низовья р. Индигирки). [С 9 рис. и 1 карт.]. — Тр. Ком. по изуч. вечн. мерзл., 1934, т. III, стр. 41—57.

5255. **Бирюков, В. М.** Киргизия как база цветных металлов и редких элементов. (Вопросы металлогении Тянь-шаня). — Киргизия. Труды Первой Конференции по изучению производительных сил Киргизской АССР. Л. 1934. Стр. 62—89.

Доклад; прил.: «Литература» (стр. 87—89); резолюция по докладу (стр. 462) и Резолюции Первой Конференции по изучению производительных сил Киргизской АССР. Л. 1933. Стр. 13—14; тезисы доклада см. Материалы Первой Конференции по изучению производительных сил Киргизской АССР. Вып. 2. Л. 1933. Стр. 30—38.

5256. **Блюмберг, Я. Б.** Изученность ТССР в галургическом отношении. [С 1 л. карт.]. — Проблемы Туркмении. Труды Первой Конференции по изучению производительных сил Туркменской ССР. Т. IV. Л. 1934. Стр. 67—73.

Прил.: «Туркменская ССР. Картограмма изученности по солям». Масштаб 1 : 4 500 000.

5257. **Блюмберг, Я. Б. и Еловская, Л. В.** Куулинское соляное озеро. [С 1 карт.]. — Экспедиции Академии Наук СССР 1933 г. Л. 1934. Стр. 166—171.

5258. **Богданова, Н.** Гидрогеологические работы Кулундинской соляной экспедиции. [С 3 рис.]. — Экспедиции Академии Наук СССР 1933 г. Л. 1934. Стр. 31—34.

5259. **Болотников, Д. П.** Месторождения цветных металлов Приморской области. — Хингано-Буреинская проблема. Вып. 1. Москва—Хабаровск. 1934. Стр. 163—191.

Прил.: «Список литературы» (стр. 190—191).

5260. **Бонштедт, Э. М.** Руководство по измерению и вычислению кристаллов по методу Гольдшмидта. Л. 1934. 125, [1] стр. с 42 рис., 1 л. портр. (Академия Наук СССР. Серия научно-справочная).

Прил.: Ч. Палаш «Вычисление кристаллов по методу Гольдшмидта» (стр. 78—125); перевод Э. М. Бонштедт из журн. American mineralogist, 1920, 5.

5261. **Бонштедт, Э. М.** Титанит (сфен). Л. 1934. 62, [1] стр. с 21 рис. (Академия Наук СССР. Ломоносовский институт геохимии, кристаллографии и минералогии. Минералогия Союза. Под общ. ред. акад. А. Е. Ферсмана. Серия А, вып. 3).

Прил.: 1) «Список литературы по промышленному использованию титанита» (10 назв.); 2) «Библиографический указатель». Сост. В. К. Здравомыслов (стр. 59—62).

5262. **Борнеман, Б. А.** Соленосные отложения Кулябского района. [С 2 разрез. и 1 карт.]. — Таджикско-Памирская экспедиция 1933 г. Л. 1934. Стр. 279—284.

5263. **Браунер, А.** О «смешанности» ископаемых фаун. — Прир., 1934, № 11, отд. Новости науки, стр. 92—93.

5264. **Брейтерман, А. Д.** Изученность природных ресурсов Туркмении. — Проблемы Туркмении. Труды Первой Конференции по изучению производительных сил Туркменской ССР. Т. IV. Л. 1934. Стр. 7—19.

5265. **Брик, М. И.** О находке нижнетриасовой флоры в Средней Азии. — Докл. АН, нов. серия, 1934, т. IV, № 7, стр. 411—414.

Представлено акад. В. А. Обручевым 25 августа 1934 г.; текст на русск. и англ. яз.; прил.: «Цитированная литература» (5 назв.).

5266. **Бронштейн, К. Г.** Курские магнитные аномалии. [С 4 карт.]. — Прир., 1934, № 10, стр. 58—63.

Прил.: «Литература» (стр. 63).

5267. **Бурачек, А. Р.** Геоморфология южно-таджикской депрессии. [С 13 рис. и 1 л. карт.]. — Таджикская комплексная экспедиция 1932 г. (Тр. экспед. Вып. 4. Геология Центрального и Южного Таджикистана). Л. 1934. Стр. 61—100.

Прил.: 1) «Литература» (10 назв.); 2) «Геоморфологическая карта южно-таджикской депрессии». Сост. А. Р. Бурачек. 1933. Масштаб 1 : 1 300 000.

5268. **Бурачек, А. Р.** Третичные континентальные отложения юго-западного Таджикистана. [С 3 рис. и 1 карт.]. — Таджикская комплексная экспедиция 1932 г. (Тр. экспед. Вып. 4. Геология Центрального и Южного Таджикистана). Л. 1934. Стр. 49—59.

Прил.: «Литература» (стр. 58—59).

5269. **Быстров, А. П.** Находка саблезубого сумчатого хищника [в плиоценовых отложениях Аргентины]. [С 1 рис.]. — Прир., 1934, № 12, отд. Новости науки, стр. 80—81.

5270. Бюллетень региональных сейсмических станций Крыма. 1933. Л. 1934.

№ 1. Январь—июнь 1933. 1934. 16 стр.
№ 2. Июль—декабрь 1933. 1934. 15 стр.

5271. Бюллетень региональных сейсмических станций Средней Азии. 1934. Л. 1934—1936. [С № 3—4: Бюллетень региональной сейсмической сети Средней Азии].

№ 1. Январь—март 1934. 1934. 23 стр.
№ 2. Апрель—июнь 1934. 1934. 23 стр.
№ 3—4. Июль—декабрь 1934. 1936. 46 стр.

5272. Bulletin des stations de 1-e classe du réseau séismique de l'URSS. 1934. L. 1934—1935.

№ 1. Janvier 1934. 1934. 10, [1] p.
№ 2. Février 1934. 1934. 11 p.
№ 3. Mars 1934. 1934. 13 p.
№ 4. Avril 1934. 1934. 13 p.
№ 5. Mai 1934. 1934. 12 p.
№ 6. Juin 1934. 1934. 16 p.
№ 7. Juillet 1934. 1934. 17 p.
№ 8. Août 1934. 1934. 12 p.
№ 9. Septembre 1934. 1935. 18 p.
№ 10. Octobre 1934. 1935. 10 p.
№ 11. Novembre 1934. 1935. 12 p.
№ 12. Décembre 1934. 1935. 12 p.

5273. **Валяшко, М. Г.** Грибообразные образования в соляных озерах. [С 3 рис.]. — Прир., 1934, № 6, отд. Новости науки, стр. 72—74.

5274. **Валяшко, М. Г. и Лепешков, И. Н.** Урало-Эмбинская физико-химическая соляная экспедиция. [С 3 рис.]. — Экспедиции Академии Наук СССР 1933 г. Л. 1934. Стр. 188—193.

5275. **Варданянц, Л. А.** О возрасте рельефа Предкавказья. — Докл. АН, нов. серия, 1934, т. I, № 7, стр. 427—432.

Представлено акад. А. А. Борисяком 17 февраля 1934 г.; текст на русск. и англ. яз.

5276. **Варданянц, Л. А.** Об орогенических фазах верхней юры на Кавказе. — Докл. АН, нов. серия, 1934, т. III, № 5, стр. 390—393.

Представлено акад. В. А. Обручевым 4 июля 1934 г.; резюме на англ. яз.; прил.: «Цитированная литература» (17 назв.).

5277. **Варданянц, Л. А.** Об отложениях титона и валанжина в верховьях рек Ары-дон (Ардон) и Терек в Центральном Кавказе. — Изв. АН, VII серия, ОМЕН, 1934, № 5, стр. 647—652.

Представлено акад. А. А. Борисяком; резюме на франц. яз.; прил.: «Литература» (6 назв.).

5278. **Варданянц, Л. А.** Сейсмическое районирование Дагестана. [Тезисы доклада]. — Материалы Первой Конференции по изучению производительных сил Дагестанской АССР. Вып. 1. Л. 1934. Стр. 28.

5279. **Варданянц, Л. А.** Сейсмотектоника района Транскавказской перевальной железной дороги. Л. 1934. 11 стр. с 1 карт. (Академия Наук СССР. Труды Сейсмологического института. № 40).

Резюме на немецк. яз.; прил.: «Список литературы» (стр. 9—10).

5280. **Варсанофьева, В. А.** О следах оледенения на Северном Урале. [С 5 рис. и 1 л. карт.]. — Тр. Ком. по изуч. четвертичн. периода, 1934, т. III, вып. 2, стр. 81—105.

Резюме на немецк. яз.; прил.: 1) «Список литературы» (16 назв.); 2) карта «Предполагаемые направления движения льдов в бассейне Печоры в эпоху ризского оледенения» (масштаб не указан).

5281. **Веденеев, Б. Е.** Плотины на Волге. — Проблемы Волго-Каспия. 1. Л. 1934. Стр. 113—124.

То же. Отдельное издание. Л. 1934. 12 стр. (Академия Наук СССР. Труды Ноябрьской сессии, посвященной проблеме Волго-Каспия).

Гидрогеологические условия сооружений. — Доклад на Ноябрьской сессии АН 1933 г.; выступления по докладу (Н. П. Пузыревский, Семенов, А. М. Сенков, П. П. Лаупман, Ржаницын, Д. Л. Лифшиц, акад. Н. Н. Павловский, проф. Е. Л. Кениг, стр. 278—292, 299—300, 303—305, 308—312); заключительное слово по докладу (стр. 317—318); резолюция по докладу (стр. 208—211) и Резолюции Ноябрьской сессии, посвященной проблеме Волго-Каспия. Л. 1934. Стр. 46—49; тезисы доклада см. Расписание занятий Ноябрьской сессии Академии Наук СССР, посвященной проблемам Волго-Каспия, 25—30 ноября 1933 г. Л. 1933. Стр. 19—22.

5282. **Веденеева, Н. и Грум-Гржимайло, С.** Спектро-поляризационный метод Умова в применении к исследованию минералов под микроскопом. [С 3 рис.]. — Докл. АН, нов. серия, 1934, т. III, № 8—9, стр. 583—588.

Представлено акад. С. И. Вавиловым 2 июня 1934 г.; текст на русск. и франц. яз.

5283. **Везир-Заде, А.** Кристаллохимические исследования двойных арсенил- и антимонил-рацематов. III—IV. [С 14 рис.]. — Тр. Азерб. отд. Закавказск. фил., 1934, VIII, серия физико-химическая, стр. 60—66; Изв. Азерб. фил., 1937, II, стр. 77—88.

То же. Часть III. — Тр. Азерб. отд. Закавказск. фил., 1935, VIII, серия физико-химическая, [2-е изд.], стр. 64—71.

Части I—II см. Изв. Азерб. политехн. инст., 1927, вып. 3, стр. 227—238 и Изв. Азерб. гос. унив., 1930, т. IX, стр. 187—195.

5284. **Верещагин, Г. Ю.** Проблема комплексного исследования и использования Байкала. [Тезисы доклада]. — Материалы

Первой Конференции по изучению производительных сил Бурят-Монгольской АССР. Вып. 1. Л. 1934. Стр. 16—19.

Вопросы генезиса и строения впадины Байкала. — Резолюция по докладу см. Резолюции Первой Конференции по изучению производительных сил Бурят-Монгольской АССР. М.—Л. 1934. Стр. 17—18.

5285. **Вернадский, В. И.** Проблемы биогеохимии. 1. Значение биогеохимии для познания биосферы. Л. 1934. 47 стр. (Академия Наук СССР).

То же. 2-е изд. [с небольшими изменениями]. М.—Л. 1935. 47 стр. (Академия Наук СССР).

См. также 1932 г. № 4388.

5286. **Виноградов, А. П.** Происхождение иода (и брома) в нефтеносных водах. — Докл. АН, нов. серия, 1934, т. I, № 4, стр. 214—216.

Представлено акад. А. Е. Фаворским 13 декабря 1933 г.; резюме на англ. яз.; прил.: «Цитированная литература» (9 назв.).

5287. **Виноградов, А. П.** Распространение ванадия в организмах. — Докл. АН, нов. серия, 1934, т. III, № 6, стр. 454—459.

Представлено акад. В. И. Вернадским 27 июня 1934 г.; резюме на англ. яз.; прил.: «Цитированная литература» (3 назв.).

5288. **Виноградов, А. П.** Тяжелая вода и нахождение ее в земной коре. — Тезисы докладов на Декабрьской сессии Академии Наук СССР. Л. 1934. Стр. 6.

5289. **Витгефт, Б. В.** Геология Малого Хингана, его железные руды и их значение. — Хингано-Буреинская проблема. Вып. 1. Москва—Хабаровск. 1934. Стр. 66—90.

Прил.: «Список литературы» (стр. 89—90).

5290. **Витгефт, Б. В.** Графит. — Хингано-Буреинская проблема. Вып. 1. Москва—Хабаровск. 1934. Стр. 130—132.

5291. **Витгефт, Б. В.** К вопросу геохимии Хингано-Буреинского района. — Хингано-Буреинская проблема. Вып. 1. Москва—Хабаровск. 1934. Стр. 6—17.

5292. **Витгефт, Б. В.** Схема тектоники западного угленосного района Северного Сахалина. — Вестн. Дальневост. фил., 1934, № 10, отд. Научные сообщения и научная хроника, стр. 121—122.

Прил.: «Литература» (3 назв.).

5293. **Витгефт, Б. В.** Редкие элементы и золото Хингано-Буреинского района. — Хингано-Буреинская проблема. Вып. 1. Москва—Хабаровск. 1934. Стр. 133—148.

Сост. при участии З. А. Конюхова, И. А. Пугачева и А. Т. Суслова.

5294. **Влодавец, В. И.** Об одном из современных камчатских базальтов. [С 3 рис. и 1 л. табл.]. — Академику Францу Юльевичу Левинсону-Лессингу к пятидесятилетию научной деятельности. 1884—1934. (Тр. Петрограф. инст. Вып. 6). Л. 1934. Стр. 283—292.

Резюме на англ. яз.; прил.: «Литература» (стр. 291—292).

5295. **Воларович, М. П.** Исследование вязкости расплавленных горных пород. [С 1 рис.]. — Докл. АН, нов. серия, 1934, т. I, № 9, стр. 561—564.

Представлено акад. А. А. Борисяком 11 февраля 1934 г.; резюме на франц. яз.; прил.: «Цитированная литература» (5 назв.).

5296. **Волков, П. А.** Комплексное использование полезных ископаемых средневолжских серных месторождений. — Проблемы Волго-Каспия. 2. Л. 1934. Стр. 430—435.

Доклад на Ноябрьской сессии АН 1933 г.; тезисы доклада см. Расписание занятий Ноябрьской сессии Академии Наук СССР, посвященной проблемам Волго-Каспия, 25—30 ноября 1933 г. Л. 1933. Стр. 74—76; резолюция по докладу см. Проблемы Волго-Каспия. 1. Л. 1934. Стр. 204—205 и Резолюции Ноябрьской сессии, посвященной проблеме Волго-Каспия. Л. 1934. Стр. 42—43.

5297. **Вологдин, А. Г.** Об археоциатах из бассейна реки Лабы Северного Кавказа. [С 4 рис.]. — Докл. АН, нов. серия, 1934 (1935), т. IV, № 8—9, стр. 499—505.

Представлено акад. А. А. Борисяком 14 сентября 1934 г.; текст на русск. и англ. яз.; прил.: «Цитированная литература» (5 назв.).

5298. **Вольфсон, Ф. И.** К геологии, тектонике и оруденению северо-восточного Карамазара. [С 5 рис. и 1 карт.]. — Таджикско-Памирская экспедиция 1933 г. Л. 1934. Стр. 130—150.

5299. **Воробьева, О. А.** Об одном плагиоклазовом пегматите. [С 1 рис. и 1 л. табл.]. — Академику Францу Юльевичу Левинсону-Лессингу к пятидесятилетию научной деятельности. 1884—1934. (Тр. Петрограф. инст. Вып. 6). Л. 1934. Стр. 45—51.

Резюме на англ. яз.

5300. **Вревская, Н. П.** Метод определения активного кремнезема диатомитов. [С 1 рис.]. — Кольский диатомитовый сборник. (Тр. Геоморф. инст. Вып. 8). Л. 1934. Стр. 91—94.

5301. **Вялов, О. С.** Геологическое строение Усть-Урта и водоносные горизонты юго-восточной его части. [С 1 рис.]. — Каракалпакия. Труды Первой Конференции по изучению производительных сил Каракалпакской АССР. Т. I. Л. 1934. Стр. 62—74.

Доклад.

5302. **Вялов, О. С.** Заметка о нижнем палеогене Бухары. — Докл. АН, нов. серия, 1934, т. I, № 1, стр. 43—48.

Представлено акад. А. А. Борисяком 17 ноября 1933 г.; текст на русск. и франц. яз.; прил.: «Цитированная литература» (14 назв.).

5303. **Вялов, О. С. и Вялова, Р. И.** Возраст туфогенной свиты Кавказского флиша. — Докл. АН, нов. серия, 1934, т. I, № 3, стр. 155—159.

Представлено акад. А. А. Борисяком 17 ноября 1933 г.; текст на русск. и франц. яз.; прил.: «Цитированная литература» (8 назв.).

5304. **Гамбарян, П. П.** Геолого-петрографический очерк района средней Занги. [С 26 рис. и 1 л. карт.]. — Бассейн реки Занги. 2. (Тр. СОПР. Серия закавказская. Вып. 10). Л. 1934. Стр. 5—70.

Резюме на франц. яз.; прил.: «Геолого-петрографическая карта низовьев бассейна реки Занги». Масштаб 1 : 150 000.

5305. **Геккер, Р. Ф.** Воронежско-Орловская палеобиологическая экспедиция. [С 5 рис.]. — Экспедиции Академии Наук СССР 1933 г. Л. 1934. Стр. 281—287.

5306. **Геллер, С. Ю.** Барометрическая нивелировка по Унгузу от кол. Додур до Уч-Керсена на Аму-дарье. — Кара-кумы. Сборн. IV. Результаты экспедиции 1930 г. (Тр. СОПР. Серия туркменская. Вып. 8). Л. 1934. Стр. 35—49.

5307. **Геллер, С. Ю.** Геоморфологическая изученность ТССР. [С 1 л. карт.]. — Проблемы Туркмении. Труды Первой Конференции по изучению производительных сил Туркменской ССР. Т. IV. Л. 1934. Стр. 32—37.

Прил.: «Туркменская ССР. Картограмма геоморфологической изученности». Масштаб 1 : 4 500 000.

5308. **Геллер, С. Ю.** Гидрогеологический очерк Центральных Кара-кумов. [С 1 карт.]. — Кара-кумы. Сборн. IV. Результаты экспедиции 1930 г. (Тр. СОПР. Серия туркменская. Вып. 8). Л. 1934. Стр. 231—257.

Прил.: «Литература» (стр. 255—257).

5309. **Геллер, С. Ю.** Западный Унгуз и Заунгузское плато. — Кара-кумы. Сборн. IV. Результаты экспедиции 1930 г. (Тр. СОПР. Серия туркменская. Вып. 8). Л. 1934. Стр. 141—162.

Геоморфологические исследования.

5310. **Геллер, С. Ю.** Материалы по гипсометрии Кара-кумов. — Кара-кумы. Сборн. IV. Результаты экспедиции 1930 г. (Тр. СОПР. Серия туркменская. Вып. 8). Л. 1934. Стр. 175—187.

5311. **Герасимов, И. П.** Гидрогеологический очерк Кызыл-кумов. [С 7 рис.]. — Каракалпакия. Труды Первой Конференции по изучению производительных сил Каракалпакской АССР. Т. I. Л. 1934. Стр. 101—122.

Доклад; замечания по докладу (Б. А. Федорович, стр. 204—205).

5312. **Герасимов, И. П.** О рельефе и соляных озерах Кулундинской степи. [С 3 рис. и разрез., 1 карт.]. — Кулундинская экспедиция Академии Наук СССР 1931—1933 гг. Ч. 1. (Тр. СОПР. Серия сибирская. Вып. 8). Л. 1934. Стр. 115—152.

Прил.: «Список литературы» (24 назв.).

5313. **Герасимов, И. П.** Современные геологические процессы в пустынях Западного Туркестана. — Тр. Почв. инст., 1934, т. X, вып. 3, Вопросы генезиса в связи с региональными исследованиями, стр. 5—21.

Доклад на Международном геологическом конгрессе в Вашингтоне в 1933 г.

5314. **Герасимов, И. П. и Иванова, Е. Н.** Процесс континентального соленакопления в почвах, породах, подземных водах и озерах Кулундинской степи (Западная Сибирь). [С 4 рис., 1 карт. и 1 л. карт.]. — Памяти акад. К. К. Гедройца. (Тр. Почв. инст. Т. IX). Л. 1934. Стр. 101—136.

Резюме на англ. яз.

5315. **Гинзберг, А. С.** К вопросу об оценке сырья для каменнолитейной промышленности. [С 1 рис.]. — Академику Францу Юльевичу Левинсону-Лессингу к пятидесятилетию научной деятельности. 1884—1934. (Тр. Петрограф. инст. Вып. 6). Л. 1934. Стр. 415—424.

Резюме на англ. яз.

5316. **Гинзберг, А. С.** Петрография республики Армении. Л. 1934. 127 стр. с 10 рис., 1 л. карт. (Академия Наук СССР. Петрографический институт. Петрография СССР. Под ред. акад. Ф. Ю. Левинсон-Лессинга. Серия 1. Региональная петрография. Вып. 2).

Прил.: 1) «Список литературы» (стр. 99—104); 2) «Таблица анализов горных пород ССР Армении» (стр. 105—127); 3) «Геолого-петрографическая карта ССР Армении». Сост. А. С. Гинзберг и С. С. Кузнецов. Масштаб 1 : 500 000.

5317. **Гинзберг, А. С.** Тулунские траппы, как сырье для каменнолитейной промышленности. — Тезисы докладов на Декабрьской сессии Академии Наук СССР. Л. 1934. Стр. 34.

5318. **Годован, С. А.** Геологические наблюдения в долинах рр. Угахан, Шевли, Уд, Урми и Гербикан. [С 5 рис. и 1 л. карт.]. — Амгунь-Селемджинская экспедиция Академии Наук СССР. Ч. 2. (Тр. СОПС. Серия дальневосточная. Вып. 3). Л. 1934. Стр. 9—30.

Прил.: «Маршрутная геологическая карта Удско-Селемджинского района». Сост. С. А. Годован. Масштаб 1 : 1 000 000.

5319. **Голубятников, В. Д.** Перспективы развития нефтяной промышленности в Дагестане. [Тезисы доклада]. — Материалы Первой Конференции по изучению производительных сил Дагестанской АССР. Вып. 1. Л. 1934. Стр. 54—55.

5320. **Горбунцов, К. Н.** Гидрогеологические исследования на Малом Хингане и Бурее. — Хингано-Буреинская проблема. Вып. 1. Москва—Хабаровск. 1934. Стр. 149—162.

Прил.: «Литература» (4 назв.).

5321. **Горностаев, Н. Н.** Геохимическая диаграмма Советского рудника Североенисейской тайги. — Докл. АН, нов. серия, 1934, т. III, № 5, стр. 376—382.

Представлено акад. А. А. Борисяком 10 мая 1934 г.; текст на русск. и англ. яз.

5322. **Городков, Б. Н.** Проблема изучения вечной мерзлоты в связи с задачами освоения Севера. — Тр. Уральск. фил., 1934, вып. 2, серия общая, стр. 81—83.

Доклад на I сессии Ученого совета Уральского филиала АН 12 июля 1933 г.

5323. **Городцов, В. А.** Тимоновская палеолитическая стоянка. [С 3 рис.]. — Вестн. АН, 1934, № 1, отд. Хроника научной жизни, стлб. 61—66.

5324. **Горшков, П. М.** Гравиметрические экспедиции в Восточной и Западной Сибири. [С 2 карт.]. — Экспедиции Академии Наук СССР 1933 г. Л. 1934. Стр. 16—21.

5325. **Григорович, М. Б.** Изученность сероносности ТССР. — Проблемы Туркмении. Труды Первой Конференции по изучению производительных сил Туркменской ССР. Т. IV. Л. 1934. Стр. 79—84.

Прил.: «Главнейшая литература по серным месторождениям ТССР» (24 назв.).

5326. **Григорьев, А. А.** Пути и некоторые предварительные результаты изучения кольских диатомитов. — Кольский диатомитовый сборник. (Тр. Геоморф. инст. Вып. 8). Л. 1934. Стр. 7—15.

Резюме на франц. яз.

5327. **Григорьев, И. Ф.** Основные черты металлогении Рудного Алтая и Калбы. — Большой Алтай. [Т. I]. Л. 1934. Стр. 37—51.

5328. **Григорьев, И. Ф. и Глебов, С. М.** Полиметаллические месторождения Рудного Алтая. [С 9 рис. и 3 л. табл.]. — Большой Алтай. [Т. I]. Л. 1934. Стр. 53—120.

Доложено на сессии Ученого совета Казахстанской базы АН; резолюция по докладу см. Большой Алтай. Т. II. М.—Л. 1936. Стр. 383—384; литература в тексте.

5329. **Громов, В. И.** Материалы к изучению четвертичных отложений в бассейне среднего течения р. Оби. Предварительный отчет о работах Юганской геологической партии в 1929—1930 гг. [С 13 рис. и разрез., 2 карт., 2 л. карт.]. — Тр. Ком. по изуч. четвертичн. периода, 1934, т. III, вып. 2, стр. 5—64.

Резюме на немецк. яз.; прил.: «Схематическая карта четвертичных отложений в центральной части Западно-Сибирской низменности». Сост. В. И. Громов. 1929—1930 г. Масштаб 1 : 1 600 000.

5330. **Губин, И. Е.** Геолого-поисковый отряд № 13. [С 3 рис.]. — Таджикско-Памирская экспедиция 1933 г. Л. 1934. Стр. 261—270.

В серии статей: «Центральный и Южный Таджикистан».

5331. **Губкин, И. М.** Ископаемые энергоресурсы и другие полезные ископаемые Туркмении. [С 6 рис. и 1 л. карт.]. — Проблемы Туркмении. Труды Первой Конференции по изучению производительных сил Туркменской ССР. Т. I. Л. 1934. Стр. 43—65.

То же. Л. 1934. 30, [1] стр. с 6 рис. (Академия Наук СССР. Совет по изучению природных ресурсов. Совет Народных Комиссаров Туркменской ССР. Труды Первой Конференции по изучению производительных сил Туркменской ССР).

См. также «Резолюции по докладам промышленно-энергетической секции» (стр. 9—12, вторая пагинация) и Резолюции Первой Конференции по изучению производительных сил Туркменской ССР. Л. 1934. Стр. 9—12.

5332. **Губкин, И. М.** Нефть Волго-Каспийского бассейна. (Промышленное освоение Урало-Эмбинского нефтеносного района в связи с проблемой Большой Волги). [С 14 рис. и 1 л. табл.]. — Проблемы Волго-Каспия. 2. Л. 1934. Стр. 378—404.

Доклад на Ноябрьской сессии АН 1933 г.; выступления по докладу (С. С. Осипов, акад. С. Г. Струмилин, акад. А. Д. Архангельский, Перкин, акад. Н. С. Курнаков, П. М. Горцков, А. А. Блохин, акад. А. П. Карпинский, стр. 404—419); резолюция по докладу см. Проблемы Волго-Каспия. 1. Л. 1934. Стр. 205—207 и Резолюции Ноябрьской сессии, посвященной проблеме Волго-Каспия. Л. 1934. Стр. 43—45; тезисы доклада см. Дополнительные тезисы к докладам, представленным к Ноябрьской сессии Академии Наук СССР, посвященной проблемам Волго-Каспия. Л. 1933. Стр. 32—37.

Губкин, И. М. См. 1933 г. № 4902.

5333. **Гуткова, Н. Н.** К минералогии горы Юкспор (Хибинские тундры). [С 13 рис. и 1 л. карт.]. — Материалы по петрографии и геохимии Кольского полуострова. Ч. 5. (Тр. СОПР. Серия кольская. Вып. 8). Л. 1934. Стр. 7—108.

Прил.: «Обзорная карта типов месторождений г. Юкспор в Хибинских тундрах». Масштаб 1 : 37 500.

5334. **Данов, А. В.** Геологическая изученность ТССР. [С 1 л. карт.]. — Проблемы Туркмении. Труды Первой Конференции по изучению производительных сил Туркменской ССР. Т. IV. Л. 1934. Стр. 38—54.

Прил.: 1) «Список главнейшей литературы» (стр. 51—54); 2) «Туркменская ССР. Картограмма геологической изученности». Масштаб 1 : 4 500 000.

5335. **Датский, Н.** Вечная мерзлота в районе р. Мезени и Мезенской губы. [С 2 рис.]. — Вестн. АН, 1934, № 5, отд. Хроника научной жизни, стлб. 57—58.

5336. **Дворцова, К. И.** Краткие геоморфологические данные по хребту Джагды и течению рр. Шевли и Уд. [С 1 рис.]. — Ам-

гунь-Селемджинская экспедиция Академии Наук СССР. Ч. 2. (Тр. СОПС. Серия дальневосточная. Вып. 3). Л. 1934. Стр. 31—52.

Прил.: 1) К. И. Дворцова «Маршрутные геоморфологические наблюдения по хребту Джагды и по течению рр. Шевли и Уд» (стр. 43—52); 2) «Литература» (16 назв.).

5337. **Дексбах, Н. К.** О химическом составе илов некоторых озер Московской области. — Тр. Сапропелев. инст., 1934, т. I, стр. 213—221.

Резюме на немецк. яз.; прил.: «Литература» (стр. 219—220).

5338. **Делоне, Б. Н.** Теория чисел и кристаллография. [Краткое содержание доклада]. — Бюллетень Второго Всесоюзного съезда математиков в Ленинграде 24—30 июня 1934 г. Л. 1934. Стр. 32—34.

То же. — Труды Второго Всесоюзного математического съезда. Ленинград 24—30 июня 1934. Т. II. Секционные доклады. Л.—М. 1936. Стр. 20—21.

Доложено 29 июня 1934 г.

5339. **Дилакторский, Н. Л.** Об искусственном метасиликате марганца. [С 7 рис. и 1 л. табл.]. — Академику Францу Юльевичу Левинсону-Лессингу к пятидесятилетию научной деятельности. 1884—1934. (Тр. Петрограф. инст. Вып. 6). Л. 1934. Стр. 369—379.

Резюме на англ. яз.; прил.: «Литература» (10 назв.).

5340. **Дингельштедт, Н. Н.** Геолого-поисковые исследования на Восточном Памире. [С 5 рис. и 1 л. карт.]. — Таджикско-Памирская экспедиция 1933 г. Л. 1934. Стр. 389—406.

Прил.: «Литологическая карта Северо-Каракульского района». Сост. Н. Н. Дингельштедт. Масштаб 1 : 740 000.

5341. **Дингельштедт, Н. Н.** О геологии и рудообразовании Сауксайского золотоносного района на Северном Памире. [С 7 рис.]. — Таджикская комплексная экспедиция 1932 г. (Тр. экспед. Вып. 1. Работы по золоту). Л. 1934. Стр. 83—122.

Прил.: «Цитированная литература» (19 назв.).

5342. **Доминиковский, Ф. Н.** О распространении вивианита в Белоруссии. — Прир., 1934, № 8, отд. Новости науки, стр. 67.

5343. **Драверт, П.** Падение метеорита 25 XII 1933 г. в Тарском округе Западно-Сибирского края. — Прир., 1934, № 7, отд. Новости науки, стр. 64—65.

5344. **Дурденевская, М. В.** Древнее оледенение и современная вечная мерзлота в Иркут-Байкальском понижении. [С 3 рис.]. — Тр. Ком. по изуч. вечн. мерзл., 1934, т. III, стр. 89—105.

Прил.: 1) «Описание Ильчинской долины» (стр. 100—105); 2) «Литература» (7 назв.).

5345. **Дуткевич, Г. А.** Геологические исследования в бассейне Мургаба и Аличура. [С 5 рис. и 1 карт.]. — Таджикско-Памирская экспедиция 1933 г. Л. 1934. Стр. 333—368.

5346. **Дуткевич, Г. А. и Хабаков, А. В.** Пермские отложения Восточного Памира и палеогеография верхнего палеозоя Центральной Азии. [С 14 рис. и 3 л. табл.]. — Таджикская комплексная экспедиция 1932 г. (Тр. экспед. Вып. 8. Геология Памира). Л. 1934. Стр. 1—112.

Прил.: «Литература» (стр. 105—110).

5347. **Дьяконова-Савельева, Е. Н.** К петрографии Уссурийского края. [С 5 рис. и 2 л. табл.]. — Академику Францу Юльевичу Левинсону-Лессингу к пятидесятилетию научной деятельности. 1884—1934. (Тр. Петрограф. инст. Вып. 6). Л. 1934. Стр. 265—282.

Резюме на англ. яз.

5348. **Дьяконова-Савельева, Е. Н.** Северо-Кавказская петрографическая экспедиция. [С 2 рис.]. — Экспедиции Академии Наук СССР 1933 г. Л. 1934. Стр. 247—254.

5349. **Егоров, С. Ф.** Морфологические условия залегания диатомитов некоторых месторождений Кольского полуострова. [С 4 рис. и 1 л. табл.]. — Кольский диатомитовый сборник. (Тр. Геоморф. инст. Вып. 8). Л. 1934. Стр. 17—33.

Резюме на франц. яз.

5350. **Елисеев, А. С. и Манцевич, В.** Сульфатное озеро Кучук и пути его использования. [С 4 рис.]. — Кулундинская экспедиция Академии Наук СССР 1931—1933 гг. Ч. 1. (Тр. СОПР. Серия сибирская. Вып. 8). Л. 1934. Стр. 185—225.

5351. **Ефимов, В.** Курганский метеорит. [С 1 рис.]. — Прир., 1934, № 4, отд. Новости науки, стр. 77—78.

5352. **Ефимов, И. Н.** Распределение органических остатков в кровле пластов каменных углей Донецкого бассейна. — Докл. АН, нов. серия, 1934, т. II, № 6, стр. 376—381.

Представлено акад. А. А. Борисяком 7 апреля 1934 г.; текст на русск. и англ. яз.; прил.: «Цитированная литература» (5 назв.).

5353. **Желубовский, Ю. С.** К геологическому строению Туломозерского района АКССР [Автономной Карельской ССР]. [С 4 рис. и 1 карт.]. — Академику Францу Юльевичу Левинсону-Лессингу к пятидесятилетию научной деятельности. 1884—1934. (Тр. Петрограф. инст. Вып. 6). Л. 1934. Стр. 83—92.

Резюме на англ. яз.; прил.: «Литература» (8 назв.).

5354. **Жонголович, И. Д.** Магнитная съемка на Памире. [С 10 рис., 1 карт. и 3 л. карт.]. — Таджикская комплексная экспедиция

1932 г. (Тр. экспед. Вып. 6. Геодезия и геофизика). Л. 1934. Стр. 1—38.

5355. **Жуков, И. Г.** К вопросу обогащения железных руд ДВК. [С 8 рис.]. — Хингано-Буреинская проблема. Вып. 1. Москва—Хабаровск. 1934. Стр. 91—116.

Описание месторождений и руд Дальневосточного края.

5356. **Заварицкий, А. Н.** О псевдолейцитовых и эпилейцитовых горных породах. [С 2 рис.]. — Докл. АН, нов. серия, 1934, т. III, № 8—9, стр. 645—651.

Представлено акад. Ф. Ю. Левинсон-Лессингом 21 июля 1934 г.; текст на русск. и англ. яз.; прил.: «Цитированная литература» (4 назв.).

5357. **Залесский, Б. В.** и **Петров, В. П.** Мелкие моногенные эффузии центральной части Юго-Осетии. [С 8 рис.]. — Академику Францу Юльевичу Левинсону-Лессингу к пятидесятилетию научной деятельности. 1884—1934. (Тр. Петрограф. инст. Вып. 6). Л. 1934. Стр. 115—140.

Резюме на англ. яз.; прил.: «Литература» (20 назв.).

5358. **Залесский, М. Д.** О новом девонском растении *Blasaria sibirica* n. g. et n. sp. [С 2 рис.]. — Изв. АН, VII серия, ОМЕН, 1934, № 2—3, стр. 235—239.

Представлено акад. В. Л. Комаровым; текст на русск. и франц. яз.

5359. **Zalesskij (Zalessky), M.** Observations sur les végétaux permiens du bassin de la Petchora. I. [Avec 78 fig.]. — Изв. АН, VII серия, ОМЕН, 1934, № 2—3, стр. 241—290.

Представлено акад. В. Л. Комаровым; резюме на русск. яз.; см. № 5360.

5360. **Zalesskij (Zalessky), M.** Observations sur les végétaux nouveaux du terrain permien du bassin de Kousnetzk. II. — Изв. АН, VII серия, ОМЕН, 1934, № 5, стр. 743—776.

Представлено акад. В. Л. Комаровым; резюме на русск. яз.; см. № 5359.

5361. **Zalesskij (Zalessky), M.** Sur quelques végétaux fossiles nouveaux du terrain houiller du Donetz. [Avec 11 fig. et 1 pl.]. — Изв. АН, VII серия, ОМЕН, 1934, № 7, стр. 1105—1117.

Представлено акад. В. Л. Комаровым; резюме на русск. яз.

5362. **Zalesskij (Zalessky), M.** et **Tchirkova, H.** Observations sur la structure microscopique de quelques charbons du bassin de Kousnetzk. [Avec 1 fig. et 1 pl.]. — Изв. АН, VII серия, ОМЕН, 1934 (1935), № 9, стр. 1319—1324.

Представлено акад. В. Л. Комаровым; резюме на русск. яз.

5363. **Запорожцева, А. С.** Фосфориты приамударьинской полосы северо-западных Кызыл-кумов. [С 2 рис., 1 карт., 2 л. карт.



Иван Михайлович Губкин

и 1 л. табл.]. — Каракалпакия. Труды Первой Конференции по изучению производительных сил Каракалпакской АССР. Т. I. Л. 1934. Стр. 142—154.

Доклад; прил.: 1) «Геологическая карта группы останцев, расположенных в 4 км к юго-западу от г. Ходжейли». Масштаб 1 : 500 000; 2) «Карта распространения фосфоритов в западных предгорьях Султан-Уиз-дага». Масштаб 1 : 20 000; тезисы доклада см. Материалы Первой Конференции по изучению производительных сил Каракалпакской АССР. Вып. 1. Л. 1933. Стр. 19—21.

5364. **Зарудский, Л. М.** Бромо-иодные буровые воды Дагестана, их характеристика и пути использования. [Тезисы доклада]. — Материалы Первой Конференции по изучению производительных сил Дагестанской АССР. Вып. 1. Л. 1934. Стр. 11—12.

5365. **Зарудский, Л. М.** Характеристика и пути использования источников брома и иода Туркмении. [С 1 рис.]. — Проблемы Туркмении. Труды Первой Конференции по изучению производительных сил Туркменской ССР. Т. I. Л. 1934. Стр. 243—256.

Доклад; прил.: «Химический состав Туркменских источников брома и иода» (стр. 254—256); см. также «Резолюции по докладам промышленно-энергетической секции» (стр. 3—5, вторая пагинация) и Резолюции Первой Конференции по изучению производительных сил Туркменской ССР. Л. 1934. Стр. 3—5; тезисы доклада см. Материалы Первой Конференции по изучению производительных сил Туркменской ССР. Вып. 2. Л. 1933. Стр. 18—20.

5366. **Звягинцев, О. Е.** Геохимия платины. — Тезисы докладов на Декабрьской сессии Академии Наук СССР. Л. 1934. Стр. 30—31.

5367. **Звягинцев, О. Е.** Новые методы определения благородных металлов в рудах. — Прир., 1934, № 4, отд. Новости науки, стр. 72—76.

Таблицы содержания металлов и редких элементов в рудах.

5368. **Звягинцев, О. Е.** Новые минералы, содержащие платину и палладий. — Прир., 1934, № 6, отд. Новости науки, стр. 74—75.

5369. **Звягинцев, О. Е.** Новый минерал, содержащий металлы платиновой группы. — Докл. АН, нов. серия, 1934, т. IV, № 3, стр. 176—179.

Представлено акад. Н. С. Курнаковым 28 августа 1934 г.; текст на русск. и немецк. яз.; прил.: «Цитированная литература» (6 назв.); см. также № 5370.

5370. **Звягинцев, О. Е.** Новый минерал, содержащий металлы платиновой группы. — Прир., 1934, № 9, отд. Новости науки, стр. 73.

См. № 5369.

5371. **Звягинцев, О. Е., Лебединский, В. В., Гринберг, А. А.** и **Филиппов, А. Н.** Платина, галлий и другие рассеянные элементы

в риддерских полиметаллических рудах. — Большой Алтай. [Т. I]. Л. 1934. Стр. 191—201.

Доложено на сессии Ученого совета Казахстанской базы АН; прил.: «Литература» (10 назв.); резолюция по докладу см. Большой Алтай. Т. II. М.—Л. 1936. Стр. 385—387.

5372. **Зелинский, Н. Д. и Юрьев, Ю. К.** Химическая природа стерлитамакской нефти. (Исследование бензино-керосиновой части). — Изв. АН, VII серия, ОМЕН, 1934, № 1, стр. 135—140.

Резюме на англ. яз.

5373. **Зильберминц, В. А. и Самойло, М. В.** Каратюбинский шлиховой отряд № 35. [С 1 рис. и 1 карт.]. — Таджикско-Памирская экспедиция 1933 г. Л. 1934. Стр. 190—194.

5374. **Зотов, П. П.** О современных микротектонических движениях в Кузбассе. [С 2 рис.]. — Прир., 1934, № 4, отд. Новости науки, стр. 78—80.

5375. **Иванов, С. Л.** Опыт реставрации химических особенностей растительного покрова прошлых геологических эпох на основе современной фитохимии. — Пробл. физ. геогр., 1934, 1, стр. 113—142.

Резюме на франц. яз.

5376. **Иванова, Т. Н.** Геология и металлогения Зеравшано-Гиссарской системы. [С 7 рис. и 1 л. карт.]. — Таджикская комплексная экспедиция 1932 г. (Тр. экспед. Вып. 5. Полезные ископаемые). Л. 1934. Стр. 41—63.

Прил.: «Карта маршрутного пересечения Гиссарского и Зеравшанского хребтов». Масштаб 1 : 600 000.

5377. **Иванова, Т. Н.** Работы Пенджикентского поисково-геохимического отряда (отряд № 7). [С 1 рис. и 1 карт.]. — Таджикско-Памирская экспедиция 1933 г. Л. 1934. Стр. 195—206.

5378. **Ивановский, С. Р.** Проблема висмута. [С 1 рис.]. — Таджикско-Памирская экспедиция 1933 г. Л. 1934. Стр. 125—129.

Доклад на Конференции по итогам работ Таджикско-Памирской экспедиции 1933 г., в Сталинабаде 25—28 октября 1933 г.

5379. **Игнатьев, Н. А.** Амфиболиты, гранатовые гедрититы и слюдиты окрестностей с. Шуерецкого. [С 8 рис. и 1 л. табл.]. — Академику Францу Юльевичу Левинсону-Лессингу к пятидесятилетию научной деятельности. 1884—1934. (Тр. Петрограф. инст. Вып. 6). Л. 1934. Стр. 65—82.

Резюме на англ. яз.; прил.: «Литература» (стр. 80—81).

5380. **Избаш, С. В.** Фильтрационные деформации грунта. [С 9 рис.]. — Проблемы Волго-Каспия. 2. Л. 1934. Стр. 642—657.

Доклад на Ноябрьской сессии АН 1933 г.; выступления по докладу (инж. Травкин, инж. Семенов, стр. 657—658); заключительное слово по докладу (стр. 658—659); заключительное слово председателя акад. Н. Н. Павловского (стр. 659—660); тезисы доклада см. Расписание занятий Ноябрьской сессии Академии Наук СССР, посвященной проблемам Волго-Каспия, 25—30 ноября 1933 г. Л. 1933. Стр. 66—67.

5381. **Ильинский, В. П.** Гидрохимия Карабугаза. [С 4 рис.]. — Проблемы Туркмении. Труды Первой Конференции по изучению производительных сил Туркменской ССР. Т. I. Л. 1934. Стр. 146—153.

Доклад; см. также «Резолюции по докладам промышленно-энергетической секции» (стр. 5—7, вторая пагинация) и Резолюции Первой Конференции по изучению производительных сил Туркменской ССР. Л. 1934. Стр. 5—7.

5382. **Ильинский, В. П.** Гидрохимия Карабугазского залива и основы его использования на продукты основной химической промышленности. [С 4 рис.]. — Проблемы Волго-Каспия. 2. Л. 1934. Стр. 453—462.

Доклад на Ноябрьской сессии АН 1933 г.; выступления по докладу (акад. Н. С. Курнаков, Ф. Ф. Бадер, Я. Б. Блюмберг, акад. И. М. Губкин, акад. Э. В. Брицке, акад. Н. Д. Зелинский, акад. А. Д. Архангельский, акад. А. П. Карпинский, стр. 462—467, 471); заключительное слово по докладу (стр. 468—470); заключительное слово председателя, акад. И. М. Губкина (стр. 470—471); резолюция по докладу см. Проблемы Волго-Каспия. 1. Л. 1934. Стр. 203 и Резолюции Ноябрьской сессии, посвященной проблеме Волго-Каспия. Л. 1934. Стр. 41; тезисы доклада см. Расписание занятий Ноябрьской сессии Академии Наук СССР, посвященной проблемам Волго-Каспия, 25—30 ноября 1933 г. Л. 1933. Стр. 77.

5383. **Ильинский, В. П. и Клебанов, Г. С.** Теоретические схемы использования богатых сульфатами морских и озерных рассолов и их опытно-промышленное испытание. Л. 1934. 75 стр. с 23 рис., 1 л. табл., 1 л. разрез. (Академия Наук СССР. Труды Соляной лаборатории. Вып. 4).

Гидрогеология Туралинских озер (стр. 8—16).

5384. **Ионин, Н. В.** Геология и полезные ископаемые Базардаринского хребта. [С 9 рис., 2 карт. и 2 л. карт.]. — Таджикская комплексная экспедиция 1932 г. (Тр. экспед. Вып. 5. Полезные ископаемые). Л. 1934. Стр. 1—39.

Прил.: 1) «Схематическая геологическая карта хребта Базар-Дара». Масштаб 1 : 400 000; 2) «Карта полезных ископаемых Базардаринского хребта и маршрутов отряда». Масштаб 1 : 400 000.

5385. **Ионин, Н. В.** Северные склоны Туркестано-Алайского хребта. [С 5 рис., 2 карт. и 1 л. карт.]. — Таджикско-Памирская экспедиция 1933 г. Л. 1934. Стр. 67—94.

Доклад на Конференции по итогам работ Таджикско-Памирской экспедиции 1933 г. в Сталинабаде 25—28 октября 1933 г.; прил.: «Карта геологической маршрутной съемки северных склонов Туркестанского хребта». По данным И. К. Никитина, Н. В. Ионина и И. А. Деонисяка. Масштаб 1 : 172 500.

5386. **Казаков, М. П.** Гидрогеологические условия в низовьях Занги и Абарана. [С 4 рис. и 1 л. карт.]. — Бассейн реки Занги. 2. (Тр. СОПР. Серия закавказская. Вып. 10). Л. 1934. Стр. 87—102.

5387. **Казаков, М. П.** К гидрогеологии Кырх-Булагской группы родников. [С 11 рис.]. — Бассейн реки Занги. 2. (Тр. СОПР. Серия закавказская. Вып. 10). Л. 1934. Стр. 103—118.

5388. **Калесник, С. В.** Гляциологический отряд. [С 1 рис.]. — Экспедиции Академии Наук СССР 1933 г. Л. 1934. Стр. 78—81.

В серии статей: «Киргизская комплексная экспедиция».

5389. **Калесник, С. В.** Работы Нарынско-Хантенгринской экспедиции 1932 г. [С 1 рис.]. — Киргизия. Труды Первой Конференции по изучению производительных сил Киргизской АССР. Л. 1934. Стр. 132—136.

Доклад; резолюция по докладу (стр. 462—463) и Резолюции Первой Конференции по изучению производительных сил Киргизской АССР. Л. 1933. Стр. 14—15; тезисы доклада см. Материалы Первой Конференции по изучению производительных сил Киргизской АССР. Вып. 2. Л. 1933. Стр. 23—24.

5390. **Калиненко, В. О.** К вопросу о происхождении селитры на Памире. [С 2 рис.]. — Таджикская комплексная экспедиция 1932 г. (Тр. экспед. Вып. 3. Геология Памира). Л. 1934. Стр. 43—51.

Прил.: «Цитированная литература» (стр. 50—51).

5391. **Калинин, С. К., Щербаков-Дублицкий, В. В.** Месторождения естественной соды в Казакстане. [Резюме работы]. — Бюлл. Казакстанск. фил., 1934, 1, стр. 40.

5392. **Каманин, Л. Г.** Материалы по геоморфологии и геологии долины р. Ангары на пространстве между г. Балаганском и устьем р. Оки. [С 22 рис. и 1 л. карт.]. — Байкальская геохимическая экспедиция 1931 г. Ч. 2. Геология и геоморфология. (Тр. СОПР. Серия сибирская. Вып. 6). Л. 1934. Стр. 25—78.

Прил.: 1) «Список цитированной и использованной литературы» (13 назв.); 2) «Геологическая карта долины р. Ангары от г. Балаганска до с. Братский Острог». Сост. на основании маршрутных исследований Приангарского отряда Байкальской геохимической экспедиции АН 1931 г. Масштаб 1 : 250 000.

5393. **Катушенок, И. О.** О геологическом строении района низовьев р. Чуи и Ленско-Чуйского водораздела. (По данным работ 1932 г.). [С 1 л. карт.]. — Тр. Геол. инст., 1934, т. IV, стр. 69—82.

Резюме на немецк. яз.; прил.: 1) «Список цитированной литературы» (стр. 81—82); 2) «Маршрутная геологическая карта района низовьев рр. Чуи и М. Чуи и Ленско-Чуйского водораздела». Сост. И. О. Катушенок по данным работ 1932 г. Масштаб 1 : 1 000 000.

5394. **Кашкай, Мир-Али.** К минералогии рудных процессов Кондомской группы железорудных месторождений. [С 7 рис., 1 карт. и 3 л. табл.]. — Материалы по петрографии и геохимии

Кузнецкого Алатау и Алтая. Ч. 1. ([Тр.] СОПР. Серия сибирская. Вып. 15). Л. 1934. Стр. 56—88.

Прил.: «Список литературы» (стр. 87—88).

5395. **Кашкай, Мир-Али.** Минеральные источники курорта Исти-су в Азербайджане. [С 4 рис.]. — Экспедиции Академии Наук СССР 1933 г. Л. 1934. Стр. 209—215.

5396. **Кашкай, Мир-Али.** Об осмистом иридии и золотоносных шлихах Кузнецкого Алатау. [С 2 рис.]. — Академику Францу Юльевичу Левинсону-Лессингу к пятидесятилетию научной деятельности. 1884—1934. (Тр. Петрограф. инст. Вып. 6). Л. 1934. Стр. 239—250.

Резюме на англ. яз.; см. также: «От редакции». — Тр. Петрограф. инст., 1936, вып. 7—8, стр. 122.

5397. **Каштанов, С.** К находке пермских рептилий на р. Вятке близ г. Котельнича. [С 2 рис.]. — Прир., 1934, № 2, отд. Новости науки, стр. 74—75.

5398. **Кирнос, Д. П., Коридалин, Е. А., Масарский, С. И. и Райко, Н. В.** Работы Сейсмологического института Академии Наук СССР по сейсмической разведке. Л. 1934. 70 стр. с 31 рис. и 1 карт., 1 л. табл. (Академия Наук СССР. Труды Сейсмологического института. № 47).

Прил.: «Литература» (стр. 69—70).

5399. **Клочко, М. А.** Озеро Горькое. (Об изучении соляных озер). [С 4 рис.]. — Прир., 1934, № 12, стр. 54—62.

Прил.: «Литература» (7 назв.).

5400. **Клунников, С. И.** Геологические исследования на Южном Памире. — Таджикско-Памирская экспедиция 1933 г. Л. 1934. Стр. 385—388.

5401. **Клунников, С. И.** Распространение третичных континентальных толщ на Южном Памире. [С 11 рис. и 1 карт.]. — Таджикская комплексная экспедиция 1932 г. (Тр. экспед. Вып. 3. Геология Памира). Л. 1934. Стр. 1—13.

5402. **Кобозев, А. С.** Инженерно-геологические исследования в районе р. Вахш. [С 1 рис. и 1 л. карт.]. — Таджикско-Памирская экспедиция 1933 г. Л. 1934. Стр. 285—290.

Прил.: «Геологическая карта района верхнего течения р. Вахш». Сост. А. С. Кобозев. 1933 г. Масштаб 1 : 500 000.

5403. **Колесников, В. П.** О сарматской фауне Болгарии. — Докл. АН, нов. серия, 1934, т. II, № 7, стр. 428—430.

Представлено акад. А. А. Борисяком 7 апреля 1934 г.; текст на русск. и немецк. яз.

5404. **Колесников, В. П.** Фации сармата Танаисского залива. [С 1 карт.]. — Изв. АН, VII серия, ОМЕН, 1934, № 2—3, стр. 217—234.

Представлено акад. В. А. Обручевым; резюме на немецк. яз.; прил.: «Литература». (стр. 230—232).

5405. **Колов, С. Н.** Геология Каракалпакии. [С 4 рис.]. — Каракалпакия. Труды Первой Конференции по изучению производительных сил Каракалпакской АССР. Т. I. Л. 1934. Стр. 45—61.

Доклад; тезисы доклада см. Материалы Первой Конференции по изучению производительных сил Каракалпакской АССР. Вып. 1. Л. 1933. Стр. 5—9.

Комаров, В. Л. См. 1933 г. № 4945.

5406. **Комишан, И. С.** Белорецкое месторождение кварца (Алтай). Л. 1934. 36 стр. с 13 рис. и 2 карт. (Академия Наук СССР. Труды Совета по изучению производительных сил. Серия сибирская. Вып. 17).

Прил.: «Главнейшая литература» (13 назв.).

5407. **Комишан, И. С.** Геологическое строение Киргизской АССР. [С 1 рис. и 1 л. карт.]. — Киргизия. Труды Первой Конференции по изучению производительных сил Киргизской АССР. Л. 1934. Стр. 38—61.

Доклад; резолюция по докладу (стр. 460—461) и Резолюции Первой Конференции по изучению производительных сил Киргизской АССР. Л. 1933. Стр. 11—13; тезисы доклада см. Материалы Первой Конференции по изучению производительных сил Киргизской АССР. Вып. 2. Л. 1933. Стр. 6—9; прил.: 1) «Литература» (стр. 60—61); 2) «Геологическая карта Киргизии». Сост. И. Комишан. Масштаб 1 : 2 000 000.

5408. **Комишан, И. С.** Кызыл-Кунгейский геологический отряд (Ю. Киргизия). [С 5 рис. и 1 карт.]. — Экспедиции Академии Наук СССР 1933 г. Л. 1934. Стр. 85—92.

5409. **Комишан, И. С.** Майдан-Тальский геолого-поисковый отряд. [С 5 рис. и 1 л. карт.]. — Экспедиции Академии Наук СССР 1933 г. Л. 1934. Стр. 92—99.

В серии статей: «Киргизская комплексная экспедиция».

5410. **Комишан, И. С.** Перспективы развития свинцово-цинковой промышленности. — Киргизия. Труды Первой Конференции по изучению производительных сил Киргизской АССР. Л. 1934. Стр. 145—166.

Доклад; прил.: «Литература» (стр. 165—166); резолюция по докладу (стр. 465—466) и Резолюции Первой Конференции по изучению производительных сил Киргизской АССР. Л. 1933. Стр. 16—18; тезисы доклада см. Материалы Первой Конференции по изучению производительных сил Киргизской АССР. Вып. 2. Л. 1933. Стр. 9—11.

5411. **Коридалин, Е. А.** О возможности применения сейсмических исследований к изучению вечной мерзлоты. [С 3 рис.]. — Тр. Ком. по изуч. вечн. мерзл., 1934, т. III, стр. 13—19.

5412. **Коровин, Е. П. и Кашкаров, Д. Н.** Типы пустынь Туркестана. [С 10 рис., 1 карт. и 1 л. карт.]. — Геоботаника, 1934, вып. 1, стр. 301—331.

История развития пустынь Туркестана. — Резюме на англ. яз.

5413. **Корчагин, А. А.** Долина р. Камы. [С 4 рис. и 1 карт.]. — Экспедиции Академии Наук СССР 1933 г. Л. 1934. Стр. 270—280.

Морфология долины.

5414. **Костылева, Е. Е. и Владимирова, М. Е.** Циркон. Л. 1934. 83 стр. с 18 рис. и 1 карт. (Академия Наук СССР. Ломоносовский институт геохимии, кристаллографии и минералогии. Минералогия Союза. Под общ. ред. акад. А. Е. Ферсмана. Серия А, вып. 2).

Прил.: «Указатель литературы по циркону» (стр. 76—83).

5415. **Косыгин, А. И.** К вопросу о генезисе углеводородных газов северного побережья Азовского моря. — Прир., 1934, № 11, отд. Новости науки, стр. 90—91.

5416. **Косыгин, А. И.** Случай ясно выраженной зависимости между залежами углеводородных газов и месторождениями самородной серы. [С 1 рис.]. — Прир., 1934, № 9, отд. Новости науки, стр. 71—73.

5417. **Котельников, Л. Г.** Коренное месторождение золота на о. Ольхоне и генезис бурожелезняковых и марганцовых руд Ольхонского края. [С 2 рис.]. — Изв. АН, VII серия, ОМЕН, 1934, № 2—3, стр. 209—215.

Представлено акад. В. А. Обручевым; резюме на англ. яз.; прил.: «Литература» (7 назв.).

5418. **Котельников, Л. Г.** Кристаллически-зернистые породы Ольхонского края. [С 2 рис.]. — Академику Францу Юльевичу Левинсону-Лессингу к пятидесятилетию научной деятельности. 1884—1934. (Тр. Петрограф. инст. Вып. 6). Л. 1934. Стр. 317—328.

Резюме на англ. яз.; прил.: «Литература» (9 назв.).

5419. **Кравченко, Г. Т.** Минералогические наблюдения на Кукисвумчорре (Хибинские тундры). [С 1 л. карт.]. — Материалы по петрографии и геохимии Кольского полуострова. Ч. 5. (Тр. СОПР. Серия кольская. Вып. 8). Л. 1934. Стр. 109—128.

Прил.: «Обзорная карта распределения пород и минералов верховьев Тульйока». Масштаб 1 : 40 000.

5420. **Криштофович, А. Н.** К филогении саговникообразных. — Прир., 1934, № 8, отд. Новости науки, стр. 70.

5421. **Криштофович, А. Н.** Остатки *Oxycarpia* в палеоценовом песчанике Челябинска. [С 1 л. табл.]. — Изв. АН, VII серия, ОМЕН, 1934, № 7, стр. 1073—1078.

Представлено акад. А. А. Борисяком; резюме на англ. яз.

5422. **Крокос, В. И.** К вопросу о номенклатуре четвертичных отложений Украины. — Докл. АН, нов. серия, 1934, т. II, № 8, стр. 500—506.

Представлено акад. А. А. Борисяком 8 апреля 1934 г.; текст на русск. и немецк. яз.; прил.: «Цитированная литература» (стр. 505—506).

5423. **Кротов, Б. П.** Сера Самарского района в связи с геологическими исследованиями Волжского края. — Проблемы Волго-Каспия. 2. Л. 1934. Стр. 419—427.

Доклад на Ноябрьской сессии АН 1933 г.; выступления по докладу (акад. И. М. Губкин, Л. Д. Штурм, стр. 427—429); резолюция по докладу см. Проблемы Волго-Каспия. 1. Л. 1934. Стр. 204 и Резолюции Ноябрьской сессии, посвященной проблеме Волго-Каспия. Л. 1934. Стр. 42; тезисы доклада см. Расписание занятий Ноябрьской сессии Академии Наук СССР, посвященной проблемам Волго-Каспия, 25—30 ноября 1933 г. Л. 1933. Стр. 77—78.

5424. **Кротов, Б. П.** Уральская железорудная экспедиция. [С 2 карт.]. — Экспедиции Академии Наук СССР 1933 г. Л. 1934. Стр. 48—51.

5425. **Круглов, М. В.** Маршрутные геологические наблюдения в северо-восточной части Буреинского хребта. [С 3 рис., 1 карт., 5 л. табл. и 1 л. карт.]. — Амгунь-Селемджинская экспедиция Академии Наук СССР. Ч. 1. Буреинский отряд. (Тр. СОПС. Серия дальневосточная. Вып. 2). Л. 1934. Стр. 25—65.

Прил.: 1) Е. И. Соколова «Пересечение Буреинского хребта по рекам Сонах и Лан» (стр. 65—69); 2) карта «Геологическое строение по пути Буреинского отряда Амгунь-Селемджинской экспедиции». Сост. М. В. Круглов. Масштаб 1 : 900 000.

5426. **Кузнецов, В. Г.** Крымская физико-химическая экспедиция. — Экспедиции Академии Наук СССР 1933 г. Л. 1934. Стр. 255—260.

5427. **Кузнецов, С. С.** Триалетская геолого-петрографическая экспедиция. [С 1 рис. и 1 карт.]. — Экспедиции Академии Наук СССР 1933 г. Л. 1934. Стр. 230—236.

5428. **Кузнецов-Угамский, Н. Н.** Движения береговой линии озера Иссык-куль. [С 4 рис.]. — Прир., 1934, № 12, отд. Новости науки, стр. 71—73.

5429. **Кузнецов-Угамский, Н. Н.** О движениях береговой линии Иссык-куля. — Докл. АН, нов. серия, 1934, т. II, № 2, стр. 127—131.

Представлено акад. В. А. Обручевым 24 марта 1934 г.; резюме на англ. яз.

5430. **Кузнецов-Угамский, Н. Н.** По поводу «смешанных» ископаемых фаун. — Прир., 1934, № 8, отд. Новости науки, стр. 73—74.

5431. **Кунин, В. Н.** Гидрогеологический очерк юго-восточных Кара-кумов. — Кара-кумы. Сборн. IV. Результаты экспедиции 1930 г. (Тр. СОПР. Серия туркменская. Вып. 8). Л. 1934. Стр. 259—284.

Прил.: «Литература» (стр. 282—284).

5432. **Кунин, В. Н.** Изученность подземных вод ТССР. [С 1 л. карт.]. — Проблемы Туркмении. Труды Первой Конференции по изучению производительных сил Туркменской ССР. Т. IV. Л. 1934. Стр. 115—130.

Прил.: 1) «Список основной литературы по Копет-дагу» (стр. 116); литература (стр. 123); 2) «Туркменская ССР. Картограмма изученности подземных вод». Масштаб 1 : 4 500 000.

5433. **Куплетский, Б. М.** Кольская комплексная экспедиция. [С 3 рис.]. — Экспедиции Академии Наук СССР 1933 г. Л. 1934. Стр. 300—307.

5434. **Куплетский, Б. М.** Пути к количественно-минералогической классификации горных пород. — Тезисы докладов на Декабрьской сессии Академии Наук СССР. Л. 1934. Стр. 33—34.

5435. **Куплетский, Б. М.** и **Окнова, Т. М.** Количественно-минералогический состав нефелиновых пород. (Предварительные данные). [С 2 рис. и 1 л. табл.]. — Академику Францу Юльевичу Левинсону-Лессингу к пятидесятилетию научной деятельности. 1884—1934. (Тр. Петрограф. инст. Вып. 6). Л. 1934. Стр. 17—28.

Резюме на англ. яз.; прил.: «Литература» (стр. 25—27).

5436. **Курбатов, Л.** и **Порфирьев, В.** Месторождения радиоактивных элементов в Прикаспийской низменности ТССР. — Проблемы Туркмении. Труды Первой Конференции по изучению производительных сил Туркменской ССР. Т. I. Л. 1934. Стр. 201—211.

Доклад; см. также «Резолюции по докладам промышленно-энергетической секции» (стр. 3—5, вторая пагинация) и Резолюции Первой Конференции по изучению производительных сил Туркменской ССР. Л. 1934. Стр. 3—5.

5437. **Курбатов, С. М.** Меднорудные контактовые месторождения Хакасской области Сибкрая. Л. 1934. 60 стр. с 3 рис. (Академия Наук СССР. Совет по изучению природных ресурсов (СОПС) и Петрографический институт. Серия сибирская. Вып. 16. Материалы по петрографии и геохимии Кузнецкого Алатау и Алтая. Ч. 2).

5438. **Курек, Н. Н.** Второстепенные полезные ископаемые Прииртышья. [С 1 карт.]. — Большой Алтай. [Т. I]. Л. 1934. Стр. 237—257; т. II. М.—Л. 1936. Стр. 227—272.

Доложено на сессии Ученого совета Казахстанской базы АН; резолюция по докладу см. Большой Алтай. Т. II. М.—Л. 1936. Стр. 387—388; прил.: «Список литературы» (т. I, стр. 256—257).

5439. **Курек, Н. Н.** и **Буров, П. П.** Риддерская группа полиметаллических месторождений. [С 5 рис. и разрез., 1 карт.]. — Большой Алтай. [Т. I]. Л. 1934. Стр. 121—141.

Доложено на сессии Ученого совета Казахстанской базы АН; резолюция по докладу см. Большой Алтай. Т. II. М.—Л. 1936. Стр. 383—384; прил.: «Список литературы» (20 назв.).

5440. **Курнаков, Н. С.** Физико-химические условия выделения глауберовой соли в Карабугазе. [С 1 рис.]. — Проблемы Туркмении. Труды Первой Конференции по изучению производительных сил Туркменской ССР. Т. I. Л. 1934. Стр. 139—145.

Доклад; см. также «Резолюции по докладам промышленно-энергетической секции» (стр. 5—7, вторая пагинация) и Резолюции Первой Конференции по изучению производительных сил Туркменской ССР. Л. 1934. Стр. 5—7.

5441. **Кушев, С. Л.** Вечная мерзлота в районе нижнего течения реки Нижней Тунгуски. [С 7 рис. и 1 карт.]. — Тр. Ком. по изуч. вечн. мерзл., 1934, т. III, стр. 73—88.

Прил.: «Литература» (3 назв.).

5442. **Кушев, С. Л.** Геоморфология долины нижнего течения Н[ижней] Тунгуски. Л. 1934. 61 стр. с 17 рис. и 1 карт. (Академия Наук СССР. Труды Геоморфологического института. Вып. 11. Серия геоморфологическая).

Резюме на франц. яз.; прил.: «Литература» (стр. 57—59); см. также № 5444.

5443. **Кушев, С. Л.** К геоморфологии Буреинского хребта и бассейнов рек Сулук и Бурея. [С 15 рис.]. — Амгунь-Селемджинская экспедиция Академии Наук СССР. Ч. 1. Буреинский отряд. (Тр. СОПС. Серия дальневосточная. Вып. 2). Л. 1934. Стр. 81—108.

Прил.: «Литература» (стр. 107—108).

5444. **Кушев, С. Л.** К геоморфологии нижнего течения р. Нижней Тунгуски. (Предварительный отчет). [С 6 рис.]. — Предварительный отчет о работах Нижне-Тунгусской экспедиции Академии Наук СССР в 1932 г. (Тр. Полярн. ком. Вып. 15). Л. 1934. Стр. 37—56.

См. № 5442.

5445. **Лаврова, М. А.** О нахождении вечной мерзлоты в районе Волчьей и Монче-тундр на Кольском полуострове. [С 1 рис.]. — Тр. Ком. по изуч. вечн. мерзл., 1934, т. III, стр. 117—120.

5446. **Лагунов, Л. Л.** К вопросу о радиоактивности горных пород и почв ДВК и ее влиянии на лесонасаждения. [С 1 рис.]. — Вестн. Дальневост. фил., 1934, № 9, стр. 105—109.

То же. [С 1 рис.]. — Сборник материалов по вопросам геологии, геохимии, полезным ископаемым и почвам ДВК. Владивосток. [1937]. Стр. 105—109 (пятнадцатая пагинация).

То же. [С 1 рис.]. — Материалы к познанию растительного и почвенного покрова ДВК. Владивосток. 1937. Стр. 105—109 (сорок пятая пагинация).

Представлено сектором геоботаники, почвоведения и флоры Дальневосточного филиала АН; прил.: «Литература» (8 назв.).

5447. **Ламакин, Н. В.** Геоморфология каракалпакских Кызылкумов. [С 10 рис.]. — Каракалпакия. Труды Первой Конференции по изучению производительных сил Каракалпакской АССР. Т. I. Л. 1934. Стр. 75—100.

Материалы Каракалпакской комплексной экспедиции АН.

5448. **Ланге, О. К. и Шмидт, М. А.** Подземные воды Узбекистана и перспективы их комплексного использования. — Узбекистан. Труды и материалы Первой Конференции по изучению производительных сил Узбекистана 19—28 декабря 1932 г. Т. III. Л. 1934. Стр. 127—142.

Доклад; резолюция по докладу см. Узбекистан. Труды и материалы Первой Конференции по изучению производительных сил Узбекистана 19—28 декабря 1932. Т. I. Л. 1933. Стр. 104—106 и Резолюции Первой Конференции по изучению производительных сил Узбекской ССР 19—28 декабря 1932 г. Л. 1933. Стр. 26—28.

5449. **Лапин, В. В.** Два метода контроля степени перерождения динаса: удельный вес и микроскопия. Сравнительный их анализ. [С 2 рис. и 3 л. табл.]. — Академику Францу Юльевичу Левинсону-Лессингу к пятидесятилетию научной деятельности. 1884—1934. (Тр. Петрограф. инст. Вып. 6). Л. 1934. Стр. 463—484.

Резюме на англ. яз.; прил.: «Литература» (9 назв.).

5450. **Лебедев, Н. Н.** Эрозионные циклы Заволжья. [С 1 л. табл.]. — Проблемы Волго-Каспия. 1. Л. 1934. Стр. 553—563.

То же. — Почвы Нижнего Заволжья как объект ирригации. Л. 1934. Стр. 74—84.

Доклад на Ноябрьской сессии АН 1933 г.; тезисы доклада см. Расписание занятий Ноябрьской сессии Академии Наук СССР, посвященной проблемам Волго-Каспия, 25—30 ноября 1933 г. Л. 1933. Стр. 109—112.

5451. **Лебедев, П. И.** К геохимии марганца в Западной Сибири. — Докл. АН, нов. серия, 1934, т. II, № 7, стр. 422—427.

Представлено акад. Ф. Ю. Левинсон-Лессингом 27 апреля 1934 г.; текст на русск. и англ. яз.

5452. **Лебедев, П. И.** Комплексы щелочных пород и железорудных месторождений. — Тезисы докладов на Декабрьской сессии Академии Наук СССР. Л. 1934. Стр. 33.

5453. **Лебедев, П. И.** Петрографо-геохимические исследования районов железорудных месторождений Кузнецкого Алатау. [С 6 рис., 1 карт. и 2 л. табл.]. — Материалы по петрографии и геохимии Кузнецкого Алатау и Алтая. Ч. 1. ([Тр.] СОПР. Серия сибирская. Вып. 15). Л. 1934. Стр. 5—55.

Прил.: «Литература» (стр. 54—55).

5454. **Лебедев, П. И.** Проблемы эксперимента в минералогии и петрографии. [С 2 рис.]. — Вестн. АН, 1934, № 7—8, стлб. 21—30.

5455. **Лебедев, П. И.** и **Егоров, В. А.** Литомарге Алагеза. (К вопросу о постмагматическом перерождении лав базальтового типа). [С 4 рис. и 1 л. табл.]. — Академику Францу Юльевичу Левинсону-Лессингу к пятидесятилетию научной деятельности. 1884—1934. (Тр. Петрограф. инст. Вып. 6). Л. 1934. Стр. 165—178.

Резюме на англ. яз.

5456. **Лебедевы, П. И.** и **А. П.** К геохимии титана и ванадия в Западной Сибири. Ажинский габбровый комплекс Ойротии. — Докл. АН, нов. серия, 1934, т. III, № 4, стр. 294—300.

Представлено акад. Ф. Ю. Левинсон-Лессингом 7 мая 1934 г.; текст на русск. и англ. яз.; прил.: «Цитированная литература» (4 назв.).

5457. **Лебедев, П. И.** и **Молева, В. А.** К минералогии контактно-метасоматических процессов Ташелгинского железорудного месторождения (Горная Шория). [С 3 рис. и 2 л. табл.]. — Академику Францу Юльевичу Левинсону-Лессингу к пятидесятилетию научной деятельности. 1884—1934. (Тр. Петрограф. инст. Вып. 6). Л. 1934. Стр. 221—238.

Резюме на англ. яз.

5458. **Лебедев, П. И.** и **Саранчина, Г. М.** Алтайско-Кузнецкая петрографо-геохимическая экспедиция. [С 2 рис.]. — Экспедиции Академии Наук СССР 1933 г. Л. 1934. Стр. 23—26.

См. также «Введение» (стр. 22—23).

5459. **Лебедева, З. А.** К геологии горной группы Гурбан-Сайхан в Гобийском Алтае. Л. 1934. 74 стр. с 3 рис., 1 л. карт. (Академия Наук СССР. Научно-исследовательский комитет МНР. Труды Монгольской комиссии. № 18).

Прил.: 1) «Литература» (12 назв.); 2) «Геологическая карта части горной группы Гурбан-Сайхан (район котловины Баин-Тухум и Байшинту». Сост. З. А. Лебедева. Масштаб 1 : 500 000.

5460. **Лебедева, Т.** Сейсмическая карта ДВК. [С 1 л. карт.]. — Вестн. Дальневост. фил., 1934, № 1 (8), отд. Научные сообщения и научная хроника ДВК, стр. 74—75.

Прил.: «Сейсмическая карта Дальневосточного филиала АН в 1933 г.» Масштаб 1 : 20 000 000.

5461. **Лебедева, Т.** Сейсмическая регистрация во Владивостоке в 1933 г. — Вестн. Дальневост. фил., 1934, № 1 (8), отд. Работа ДВ филиала АН, стр. 53.

5462. **Лев, Д. Н.** К вопросу о происхождении древнейших кремневых шахт. [С 1 рис. и 2 л. табл.]. — Сов. этногр., 1934, № 1—2, стр. 123—127.

5463. **Лев, Д. Н.** К истории горного дела. Л. 1934. 33, [1] стр. с 33 рис. (Академия Наук СССР. Труды Института антропологии и этнографии. Вып. 2).

См. также 1936 г. № 7181

5464. **Леви, И. И.** Проблема наносов в связи с реконструкцией Волги. [С 7 рис.]. — Проблемы Волго-Каспия. 2. Л. 1934. Стр. 497—513.

Доклад на Ноябрьской сессии АН 1933 г.; выступления по докладу (инж. Бочков, инж. Бадер, проф. Гришин, проф. Москвитинов, инж. Поляков, проф. А. Г. Воробьев, стр. 514—521); заключительное слово по докладу (стр. 521—522); заключительное слово председателя акад. Н. Н. Павловского (стр. 522—523); тезисы доклада см. Расписание заняний Ноябрьской сессии Академии Наук СССР, посвященной проблемам Волго-Каспия, 25—30 ноября 1933 г. Л. 1933. Стр. 67—70.

5465. **Левинсон-Лессинг, Ф. Ю.** О двух соотношениях между атомными весами химических элементов. — Тезисы докладов на Декабрьской сессии Академии Наук СССР. Л. 1934. Стр. 28.

См. 1935 г. № 6051.

5466. **Левинсон-Лессинг, Ф. Ю.** Проблема генезиса магматических пород и пути к ее разрешению. Л. 1934. 58 стр. (Академия Наук СССР).

Прил.: «Литература» (стр. 54—58).

5467. **Леммлейн, Г. Г.** Экспериментальное получение вициналей на растущем кристалле. [С 1 рис.]. — Докл. АН, нов. серия, 1934, т. II, № 9, стр. 554—555.

Представлено акад. С. И. Вавиловым 10 апреля 1934 г.; текст на русск. и немецк. яз.; прил.: «Цитированная литература» (3 назв.).

5468. **Лепикаш, И. А.** К минералогии лёссовых образований Украины. — Тр. Ком. по изуч. четвертичн. периода, 1934, т. IV, вып. 1, стр. 131—144.

Резюме на англ. яз.

5469. **Литвинов, В. Ф.** и **Кельберг, В. П.** Определение теплопроводности лечгрязей Аральского моря. [Резюме работы]. — Бюлл. Казакстанск. фил., 1934, 1, стр. 39.

5470. **Литвинов, В. Ф., Кельберг, В. П.** и **Шаукенов.** Измерение тепловых констант лечебных грязей курортов Муялды, Ак-Куль, Яны-Курган и Аральского моря. [Резюме работы]. — Бюлл. Казакстанск. фил., 1934, 1, стр. 39.

5471. **Литвинов, В. Ф., Кельберг, В. П.** и **Шаукенов.** Измерение теплопроводности горных пород. [Резюме работы]. — Бюлл. Казакстанск. фил., 1934, 1, стр. 39.

5472. **Литвинов, В. Ф.** и **Литвинова, Н. Н.** Хоргосские ключи. (Химическая лаборатория. Предварительный отчет экспедиции). — Бюлл. Казакстанск. фил., 1934, 1, стр. 75—80.

5473. **Литвинов, В. Ф., Масленников, И. П.** Измерение радиоактивности лечебных грязей некоторых курортов Казакстана

и радиоактивность источника Копал-Арасан. [Резюме работы]. — Бюлл. Казакстанск. фил., 1934, 1, стр. 38—39.

5474. **Лихарев, Б. К.** К вопросу о возрасте сафет-даронского известняка Дарваза. — Докл. АН, нов. серия, 1934, т. IV, № 3, стр. 180—184.

Представлено акад. А. А. Борисяком 14 августа 1934 г.; текст на русск. и немецк. яз.; прил.: «Цитированная литература» (9 назв.).

5475. **Лихарев, Б. К.** О некоторых новых родах верхнепалеозойских брахиопод. — Докл. АН, нов. серия, 1934, т. I, № 4, стр. 210—213.

Представлено акад. А. А. Борисяком 8 января 1934 г.; текст на русск. и англ. яз.

5476. **Лихарев, Б. К.** Фауна пермских отложений Колымского края. Л. 1934. 148 стр., 11 л. табл. (Академия Наук СССР. Труды Совета по изучению производительных сил. Серия якутская. Вып. 14. Колымская геологическая экспедиция 1929—1930 гг. Т. I, ч. 2).

Резюме на немецк. яз.; прил.: «Список литературы» (стр. 136—139).

5477. **Личков, Б. Л.** Геосинклиналь и океан. [С 3 рис.]. — Прир., 1934, № 6, стр. 18—30.

5478. **Личков, Б. Л.** Об эпирогенетических движениях на Русской равнине. (Предпосылки геоморфологической характеристики Европейской части СССР). [С 6 карт. и 1 л. карт.]. — Тр. Геоморф. инст., 1934, вып. 10, стр. 5—80.

Резюме на франц. яз.

5479. **Личков, Б. Л.** Реки и генезис каустобиолитов. (К характеристике роли рек в истории Земли). — Тр. Геоморф. инст., 1934, вып. 10, стр. 81—95.

Резюме на франц. яз.

5480. **Логачев, А.** Магнитометрия в геолого-разведочных работах на Урале. [С 9 рис.]. — Прир., 1934, № 5; отд. Новости науки, стр. 65—71.

5481. **Лозовой, А. В. и Дьякова, М. К.** Исследование химического состава, свойств и методов переработки первичной смолы Челябинских бурых углей. Бергинизация смолы. — Докл. АН, нов. серия, 1934, т. III, № 8—9, стр. 620—625.

Представлено акад. А. Е. Фаворским; резюме на франц. яз.

5482. [**Ломоносов, М. В.**]. Сочинения М. В. Ломоносова. Т. VII. Под ред. Б. Н. Меншуткина. Л. 1934. [5], 591 стр. с 1 карт., 13 л. табл.

«Первые основания металлургии, или рудных дел» (стр. 11—271); «Tankar, om Is-bergens ursprung uti de Nordiska Hafven, insände af Michael

Lomonosow, Ledamot of Kejserliga Petersburgiska, samt K. Svenska Vet.-Akad. Ifrån Latinska Språket öfversatte» (стр. 273—278); см. также 1763 г., № 45, 1784 г. № 100, 1796 г. № 183 (вып. 1).

5483. **Лопухин, Е. Б.** К вопросу о радиоактивности нефтей Нафталана. — Тр. Азерб. отд. Закавказск. фил., 1934, VIII, серия физико-химическая, стр. 3—7.

То же. — Тр. Азерб. отд. Закавказск. фил., 1935, VIII, серия физико-химическая, [2-е изд.], стр. 3—8.

Прил.: «Литература» (7 назв.).

5484. **Лопухин, Е. Б., Попов, Н. П. и Абас-Заде, А. К.** Исследование нефтей Бакинского района на содержание радия. — Тр. Азерб. отд. Закавказск. фил., 1934, VIII, серия физико-химическая, стр. 8—16.

То же. — Тр. Азерб. отд. Закавказск. фил., 1935, VIII, серия физико-химическая, [2-е изд.], стр. 9—18.

Прил.: «Литература» (4 назв.).

5485. **Лубны-Герцык, К. И. и Бессонов, В. А.** Алтайско-Иртышская проблема. [С 1 л. карт.]. — Большой Алтай. [Т. I]. Л. 1934. Стр. 7—14.

Полезные ископаемые Казахстана и вопросы их эксплоатации.

5486. **Лубны-Герцык, К. И. и Бессонов, В. А.** Алтайско-Иртышский энерго-промышленный комплекс. (Рабочая гипотеза использования водотока р. Иртыша). [С 60 рис. и 14 карт.]. — Большой Алтай. [Т. I]. Л. 1934. Стр. 299—580.

Геологические условия сооружений на Иртыше. — Прил.: «Использованные источники» (стр. 579—580).

5487. **Лунгерсгаузен, Л.** О стратиграфии «балтского яруса». — Докл. АН, нов. серия, 1934, т. II, № 6, стр. 381—388.

Представлено акад. А. А. Борисяком 1 апреля 1934 г.; резюме на немецк. яз.; прил.: «Цитированная литература» (12 назв.).

5488. **Лупанова, Н. П.** Базальтическая роговая обманка и авгит из мончикита Хибин. [С 1 л. табл.]. — Академику Францу Юльевичу Левинсону-Лессингу к пятидесятилетию научной деятельности. 1884—1934. (Тр. Петрограф. инст. Вып. 6). Л. 1934. Стр. 53—64.

Резюме на англ. яз.; прил.: «Литература» (6 назв.).

5489. **Луппов, Н. П.** Бабатагская [геолого-поисковая] партия № 11. — Таджикско-Памирская экспедиция 1933 г. Л. 1934. Стр. 271—278.

В серии статей: «Центральный и Южный Таджикистан».

5490. **Лучицкий, В. И. и Лебедев, П. И.** Петрография Украины. Л. 1934. 324 стр. с 40 рис. и 3 карт., 14 л. табл., 1 л. карт. (Академия Наук СССР. Петрографический институт. Петрография

СССР. Под ред. акад. Ф. Ю. Левинсон-Лессинга. Серия 1. Региональная петрография. Вып. 3).

Прил.: 1) «Основная литература по петрографии Украины» (стр. 11—17); 2) «Литература» (стр. 243—245 и 323—324); 3) «Петрографическая карта» (масштаб не указан).

5491. **Макеев, П. С.** Геоморфологический отряд. [С 6 рис.]. — Экспедиции Академии Наук СССР 1933 г. Л. 1934. Стр. 311—317.

В серии статей: «Печорская бригада и Печорская комплексная экспедиция».

5492. **Максимов, А.** О массовом падении метеоритов в 1290 г. — Прир., 1934, № 7, отд. Новости науки, стр. 65.

5493. **Малиновский, Н. В.** Извержение на острове Свином. Л. 1934. 5 стр. (Академия Наук СССР. Труды Сейсмологического института. № 36).

5494. **Малышев, И. И., Пантелеев, П. Г., Пэк, А. В.** Титаномагнетитовые месторождения Урала. Л. 1934. 264, [1] стр. с 25 рис. и 17 карт., 13 л. табл., 1 л. карт. (Академия Наук СССР. Совет по изучению природных ресурсов (СОПС). Уральский филиал Академии Наук СССР. Серия уральская. Вып. 1).

Прил.: «Список литературы» (стр. 261—264).

5495. **Марков, К. К.** Поздне- и послеледниковая история окрестностей Ленинграда на фоне поздне- и послеледниковой истории Балтики. [С 1 рис. и 1 л. табл.]. — Тр. Ком. по изуч. четвертичн. периода, 1934, т. IV, вып. 1, стр. 5—70.

Резюме на немецк. яз.; прил.: «Цитированная литература» (стр. 66—69).

5496. **Марков, К. К., Порецкий, В. С. и Шляпина, Е. В.** О колебаниях уровня Ладожского и Онежского озер в послеледниковое время. [С 13 рис. и разрез., 2 карт., 1 л. табл.]. — Тр. Ком. по изуч. четвертичн. периода, 1934, т. IV, вып. 1, стр. 71—129.

Резюме на немецк. яз.; прил.: «Цитированная литература» (15 назв.).

5497. **Марковский, А. П.** Массив Курумды. [С 2 рис.]. — Таджикско-Памирская экспедиция 1933 г. Л. 1934. Стр. 307—312.

5498. **Марковский, А. П.** О некоторой закономерности распределения тектонических элементов Памиро-Алая. [С 3 рис. и 2 карт.]. — Таджикская комплексная экспедиция 1932 г. (Тр. экспед. Вып. 2. Геология Памира). Л. 1934. Стр. 43—62.

Прил.: «Литература» (стр. 61—62).

5499. **Марковский, А. П.** Основные результаты работ Восточно-Памирской геологической группы. [С 1 рис. и 1 карт.]. — Таджикско-Памирская экспедиция 1933 г. Л. 1934. Стр. 297—306.

Доклад на Конференции по итогам работ Таджикско-Памирской экспедиции 1933 г., в Сталинабаде 25—28 октября 1933 г.

5500. **Марковский, А. П.** Основные черты геологического строения средней части Центрального Таджикистана. [С 25 рис.]. — Таджикская комплексная экспедиция 1932 г. (Тр. экспед. Вып. 4. Геология Центрального и Южного Таджикистана). Л. 1934. Стр. 1—48.

5501. **Мартынов, А. В.** Палеоэнтомологические исследования в Шурабе. [С 2 рис.]. — Экспедиции Академии Наук СССР 1933 г. Л. 1934. Стр. 185—187.

5502. **Массон, М. Е.** Из истории горной промышленности Таджикистана. Былая разработка полезных ископаемых. Л. 1934. 106, [2] стр. с 1 рис. (Совет Народных Комиссаров СССР. Академия Наук СССР. Таджикско-Памирская экспедиция 1933 г. Материалы экспедиции. Вып. 20).

Прил.: «Список цитируемой в тексте литературы» (стр. 98—106).

5503. **Меланхолин, Н.** Плеохроизм минералов в ультрафиолетовом спектре. — Докл. АН, нов. серия, 1934, т. III, № 7, стр. 505—506.

Представлено акад. С. И. Вавиловым 2 июля 1934 г.; резюме на франц. яз.; прил.: «Литература» (4 назв.).

5504. **Мелентьев, Б. Н. и Попов, М. И.** К геохимии месторождения Хантаги (Кара-тау). [Резюме работы]. — Бюлл. Казакстанск. фил., 1934, 1, стр. 38.

5505. **Мелиоранский, В. А.** Материалы к истории вулканизма Восточного Забайкалья. — Изв. АН, VII серия, ОМЕН, 1934 (1935), № 9, стр. 1299—1318.

Представлено акад. В. А. Обручевым; резюме на англ. яз.; прил.: «Цитированная литература» (стр. 1315—1316).

5506. **Мелиоранский, В. А.** О метаморфической свите Восточного Забайкалья. — Изв. АН, VII серия, ОМЕН, 1934, № 2—3, стр. 193—208.

Представлено акад. В. А. Обручевым; резюме на англ. яз.; прил.: «Цитированная литература» (стр. 206—207).

5507. **Микалюк, М. П. и Кушев, С. Л.** Список высот барометрической нивелировки в бассейнах рр. Бурея и Сулук. — Амгунь-Селемджинская экспедиция Академии Наук СССР. Ч. I. Буреинский отряд. (Тр. СОПС. Серия дальневосточная. Вып. 2). Л. 1934. Стр. 359—362.

5508. **Мириманян, Х. П.** Вечная мерзлота в ССР Армении. — Докл. АН, нов. серия, 1934, т. III, № 3, стр. 188—193.

Представлено акад. А. А. Борисяком 31 мая 1934 г.; текст на русск. и англ. яз.; прил.: «Цитированная литература» (3 назв.).

5509. **Михайлов, Г. М.** Месторождения свинцового блеска и плавикового шпата района р. Такоб. [С 3 рис.]. — Таджикско-Памирская экспедиция 1933 г. Л. 1934. Стр. 242—246.

Доклад на Конференции по итогам работ Таджикско-Памирской экспедиции 1933 г., в Сталинабаде 25—28 октября 1933 г.

5510. **Мищенко, Н. Ф.** Внутреннее трение в песках. [С 7 рис.]. — Прир., 1934, № 7, стр. 15—23.

Прил.: «Литература» (9 назв.).

5511. **Можейко, Е.** Межледниковые отложения Петрозаводска. [С 1 рис.]. — Тр. Ком. по изуч. четвертичн. периода, 1934, т. III, вып. 2, стр. 107—109.

5512. **Мокринский, В. В.** Характеристика каменноугольных месторождений Туркменской ССР. [С 1 рис.]. — Проблемы Туркмении. Труды Первой Конференции по изучению производительных сил Туркменской ССР. Т. I. Л. 1934. Стр. 96—119.

Доклад; см. также «Резолюции по докладам промышленно-энергетической секции» (стр. 10—11, вторая пагинация) и Резолюции Первой Конференции по изучению производительных сил Туркменской ССР. Л. 1934. Стр. 10—11.

5513. **Молчанов, И. А.** Восточный Саян по данным исследований последнего десятилетия. Л. 1934. 81, [1] стр., 5 л. табл., 1 л. карт. (Академия Наук СССР. Геологический институт. Очерки по геологии Сибири).

Прил.: 1) «Список новейшей литературы» (стр. 77—81); 2) «Геологическая карта Саяна». Сост. И. А. Молчанов. Масштаб 1 : 1 500 000.

5514. **Москвин, А. В.** Щелочные породы верховьев реки Исфайрам. [С 2 рис.]. — Академику Францу Юльевичу Левинсону-Лессингу к пятидесятилетию научной деятельности. 1884—1934. (Тр. Петрограф. инст. Вып. 6). Л. 1934. Стр. 251—263.

Резюме на англ. яз.

5515. **Мурзаев, П. М.** О минералого-геохимических прогнозах. — Докл. АН, нов. серия, 1934, т. II, № 1, стр. 56—60.

Представлено акад. В. И. Вернадским 19 марта 1934 г.; резюме на англ. яз.; прил.: «Цитированная литература» (11 назв.).

5516. **Мушкетов, Д. И.** Сейсмичность Киргизии. [С 1 карт.]. — Киргизия. Труды Первой Конференции по изучению производительных сил Киргизской АССР. Л. 1934. Стр. 90—102.

Доклад; резолюция по докладу (стр. 462—463) и Резолюции Первой Конференции по изучению производительных сил Киргизской АССР. Л. 1933. Стр. 14—15; тезисы доклада см. Материалы Первой Конференции по изучению производительных сил Киргизской АССР. Вып. 1. Л. 1933. Стр. 6—7.

5517. **Мушкетов, Д. И.** Сейсмичность Туркменистана. [С 2 рис. и 1 л. карт.]. — Проблемы Туркмении. Труды Первой Конференции по изучению производительных сил Туркменской ССР. Т. I. Л. 1934. Стр. 368—373.

Доклад; см. также «Резолюции по докладам промышленно-энергетической секции» (стр. 15, вторая пагинация) и Резолюции Первой Конференции по изучению производительных сил Туркменской ССР. Л. 1934. Стр. 15; тезисы доклада см. Материалы Первой Конференции по изучению производительных сил Туркменской ССР. Вып. 1. Л. 1933. Стр. 13—14.

5518. **Наливкин, Д. В.** Геология и промышленные проблемы Киргизии. — Киргизия. Труды Первой Конференции по изучению производительных сил Киргизской АССР. Л. 1934. Стр. 31—37.

Доклад; резолюция по докладу (стр. 460—461) и Резолюции Первой Конференции по изучению производительных сил Киргизской АССР. Л. 1933. Стр. 11—13.

5519. **Наливкин, Д. В.** Основные проблемы геологии Памира. [С 2 рис.]. — Таджикско-Памирская экспедиция 1933 г. Л. 1934. Стр. 291—296.

В связи с ссылкой от № 45, 100 и 183 (вып. 1) см. № 5482.

5520. **Наметкин, С. С.** Труды Д. И. Менделеева в области изучения нефти и нефтяной промышленности. Л. 1934. 14 стр. (Академия Наук СССР. Юбилейный Менделеевский съезд в ознаменование 100-летней годовщины рождения Д. И. Менделеева. Ленинград. 10—13 сентября 1934 г.).

То же. [Текст на русск. и немецк. яз.]. — Труды Юбилейного Менделеевского съезда. I. М.—Л. 1936. Стр. 639—662.

Доклад; тезисы доклада (на русск. и франц. яз.) см. Юбилейный Менделеевский съезд в ознаменование 100-летней годовщины рождения Д. И. Менделеева. Программа заседаний. Тезисы докладов. Л. 1934. Стр. 61—62.

5521. **Наследов, Б. Н.** Месторождения мышьяковых руд в западной части Зеравшанского хребта. [С 2 рис.]. — Таджикско-Памирская экспедиция 1933 г. Л. 1934. Стр. 207—216.

Доклад на Конференции по итогам работ Таджикско-Памирской экспедиции 1933 г., в Сталинабаде 25—28 октября 1933 г.

5522. **Наследов, Б. Н.** Работы в зеравшанско-пенджикентском направлении. [С 5 рис., 1 карт. и 1 л. карт.]. — Таджикско-Памирская экспедиция 1933 г. Л. 1934. Стр. 151—161.

Доклад на Конференции по итогам работ Таджикско-Памирской экспедиции 1933 г., в Сталинабаде 25—28 октября 1933 г.

5523. **Немова, З. Н.** Микроскопическое исследование бокситов Северного Урала. [С 1 рис.]. — Академику Францу Юльевичу Левинсону-Лессингу к пятидесятилетию научной деятельности. 1884—1934. (Тр. Петрограф. инст. Вып. 6). Л. 1934. Стр. 485—489.

Резюме на англ. яз.

5524. **Немова, З. Н.** Результаты петрографического исследования осадочных толщ острова Сахалина. — Докл. АН, нов. серия, 1934, т. III, № 4, стр. 301—304.

Представлено акад. Ф. Ю. Левинсон-Лессингом 11 мая 1934 г.; текст на русск. и немецк. яз.

5525. **Нехорошев, В. П.** Краткий геологический очерк территории Большого Алтая. — Большой Алтай. [Т. I]. Л. 1934. Стр. 17—35.

5526. **Нехорошев, В. П.** Угли и сланцы Верхнего Прииртышья. [С 1 карт.]. — Большой Алтай. [Т. I]. Л. 1934. Стр. 221—235.

Доложено на сессии Ученого совета Казахстанской базы АН; резолюция по докладу см. Большой Алтай. Т. II. М.—Л. 1936. Стр. 388.

5527. **Низковский, П. Л.** Перспективы промышленности строительных материалов. [С 3 рис.]. — Каракалпакия. Труды Первой Конференции по изучению производительных сил Каракалпакской АССР. Т. I. Л. 1934. Стр. 135—141.

Доклад; замечания по докладу (Б. В. Залесский, Д. В. Альбанов, стр. 211); тезисы доклада см. Материалы Первой Конференции по изучению производительных сил Каракалпакской АССР. Вып. 1. Л. 1933. Стр. 21—24.

5528. **Низковский, П. Л.** Строительные материалы в ТССР. [С 7 рис.]. — Проблемы Туркмении. Труды Первой Конференции по изучению производительных сил Туркменской ССР. Т. I. Л. 1934. Стр. 126—135.

Доклад; тезисы доклада см. Материалы Первой Конференции по изучению производительных сил Туркменской ССР. Вып. 3. Л. 1933. Стр. 110—111.

5529. **Никитин, Д. В.** Золотоносность Памира и Дарваза. [С 9 рис., 2 л. табл., 1 л. разрез. и 1 л. карт.]. — Таджикская комплексная экспедиция 1932 г. (Тр. экспед. Вып. 1. Работы по золоту). Л. 1934. Стр. 1—40.

Прил.: «Геологическая карта Дарваза и северо-западной части Памира с указанием главных месторождений полезных ископаемых». Сост. Д. В. Наливкин. 1932. Масштаб 1 : 90 000.

5530. **Никитин, П. А.** Ископаемые растения петинского горизонта девона Воронежской области. I. *Kryshtofovichia Africani* nov. gen. et sp. [С 4 л. табл.]. — Изв. АН, VII серия, ОМЕН, 1934, № 7, стр. 1079—1092.

Представлено акад. А. А. Борисяком; резюме на англ. яз.; прил.: «Литература» (14 назв.).

5531. **Никифорова, А. И.** К вопросу о стратиграфии верхнего палеозоя северо-восточной окраины Большого Донбасса. — Докл. АН, нов. серия, 1934, т. III, № 5, стр. 393—397.

Представлено акад. А. А. Борисяком 14 июля 1934 г.; резюме на англ. яз.

5532. **Никогосян, Х. С.** Физико-химическое исследование накрита окрестностей г. Симферополя. [С 4 рис.]. — Академику Францу Юльевичу Левинсону-Лессингу к пятидесятилетию научной деятельности. 1884—1934. (Тр. Петрограф. инст. Вып. 6). Л. 1934. Стр. 443—451.

Резюме на англ. яз.

5533. **Николаев, А. В.** Общие итоги Кулундинской экспедиции 1931 г. [С 8 рис. и 1 л. карт.]. — Кулундинская экспедиция Академии Наук СССР 1931—1933 гг. Ч. 1. (Тр. СОПР. Серия сибирская. Вып. 8). Л. 1934. Стр. 7—24.

5534. **Николаев, В. А.** Геологическое строение северного склона Аличурского хребта. [С 7 рис.]. — Таджикско-Памирская экспедиция 1933 г. Л. 1934. Стр. 375—384.

5535. **Николаев, В. А.** и **Вендланд, К. Н.** Материалы к петрологии Памира. [С 27 рис., 1 карт. и 5 л. табл.]. — Таджикская комплексная экспедиция 1932 г. (Тр. экспед. Вып. 7, Геология Памира). Л. 1934. Стр. 1—91.

Прил.: «Список литературы» (16 назв.).

5536. **Николаев, В. И.** Соляные богатства Калмыцкой автономной области. — Тезисы докладов на Декабрьской сессии Академии Наук СССР. Л. 1934. Стр. 30.

5537. **Николаев, В. И.** Физико-химическая характеристика озер дельты Волги и перспективы их промышленного использования. [С 1 рис.]. — Проблемы Волго-Каспия. 2. Л. 1934. Стр. 447—452.

Доклад на Ноябрьской сессии АН 1933 г.; выступления по докладу (стр. 452—453, 467); заключительное слово председателя акад. И. М. Губкина (стр. 470—471); тезисы доклада см. Дополнительные тезисы к докладам, представленным к Ноябрьской сессии Академии Наук СССР, посвященной проблемам Волго-Каспия. Л. 1933. Стр. 38—39.

5538. **Николаев, В. И., Кузнецов, Д. И.** и **Клочко-Бендецкий, М. А.** На нижне-волжских соляных озерах. — Экспедиции Академии Наук СССР 1933 г. Л. 1934. Стр. 261—263.

5539. **Няньковская, Р. Н.** К физико-химической характеристике углей Буреинского района. (По пробам, доставленным Дальгеотрестом). — Хингано-Буреинская проблема. Вып. 1. Москва—Хабаровск. 1934. Стр. 35—50.

Сост. при участии В. Н. Стремоусовой и Л. М. Алексеевой.

5540. **Обручев, В. А.** Необычайный силь в Хамар-дабане. — Прир., 1934, № 9, отд. Новости науки, стр. 70—71.

5541. **Обручев, В. А.** Подземные пожары в Кузнецком бассейне. — Прир., 1934, № 3, отд. Новости науки, стр. 83—85.

Обручев, В. А. См. 1931 г. № 4223.

5542. **Овсянников, Н. В.** Минеральные строительные и заводские материалы. — Хингано-Буреинская проблема. Вып. 1. Москва—Хабаровск. 1934. Стр. 117—129.

5543. **Осиновский, В. И.** Возможные потребители кольского диатомита. [С 1 л. карт.]. — Кольский диатомитовый сборник. (Тр. Геоморф. инст. Вып. 8). Л. 1934. Стр. 211—214.

Прил.: «Карта района Мурманской ж. д. и местонахождений кольских диатомитов». Масштаб 1 : 500 000.

5544. **Павловский, Е. В. и Ефремов, И. А.** Геологический очерк западной половины озерного района Приамурья. [С 2 карт.]. — Тр. Геол. инст., 1934, т. IV, стр. 5—12.

Прил.: «Список литературы» (19 назв.).

5545. **Павловский, Е. В. и Цветков, А. И.** Материалы к петрографии траппов. (Юго-западная часть Тунгусского бассейна). [С 1 рис. и 3 л. табл.]. — Академику Францу Юльевичу Левинсону-Лессингу к пятидесятилетию научной деятельности. 1884—1934. (Тр. Петрограф. инст. Вып. 6). Л. 1934. Стр. 293—316.

Резюме на англ. яз.; прил.: «Литература» (стр. 314—315).

5546. **Павловский, Е. В. и Цветков, А. И.** Южная окраина Олекмо-Витимского нагорья. Геолого-петрографический очерк по маршрутам 1932 г. [С 8 рис., 2 л. табл. и 1 л. карт.]. — Тр. Геол. инст., 1934, т. IV, стр. 13—68.

Резюме на англ. яз.; прил.: 1) «Список литературы» (16 назв.); 2) «Схематическая геоморфологическая карта Олекмо-Чарского района». Сост. горн. инж. Е. В. Павловский. Масштаб 1 : 1 000 000.

5547. **Павловский, Н. Н.** Гидравлическая теория турбулентного движения грунтовых вод. [С 6 рис.]. — Проблемы Волго-Каспия. 2. Л. 1934. Стр. 628—638.

Доклад на Ноябрьской сессии АН 1933 г.; выступления по докладу (инж. Бадер, инж. Мелещенко, инж. Абрамов, инж. Избаш, стр. 638—640); заключительное слово (стр. 640—641); заключительное слово председателя акад. Б. Е. Веденеева (стр. 641—642); тезисы доклада см. Расписание занятий Ноябрьской сессии Академии Наук СССР, посвященной проблемам Волго-Каспия, 25—30 ноября 1933 г. Л. 1933. Стр. 70—71.

5548. **Панков, А. М.** Эрозия почв как народно-хозяйственная и научно-теоретическая проблема. — Тезисы докладов на Декабрьской сессии Академии Наук СССР. Л. 1934. Стр. 35—38.

См. 1936 г. № 6905.

5549. **Паффенгольц, К. Н.** Геологическое строение Южно-Каракульского района Восточного Памира. [С 5 рис.]. — Таджикско-Памирская экспедиция 1933 г. Л. 1934. Стр. 313—322.

5550. **Пейве, А. В.** Калийные месторождения Туркмении и перспективы их использования. — Проблемы Туркмении. Труды Первой Конференции по изучению производительных сил Туркменской ССР. Т. I. Л. 1934. Стр. 82—87.

Доклад; см. также «Резолюции по докладам промышленно-энергетической секции» (стр. 8—9, вторая пагинация) и Резолюции Первой Конференции по изучению производительных сил Туркменской ССР. Л. 1934. Стр. 8—9.

5551. **Петров, В. Г.** Опыт определения силы давления грунтовых вод в наледях. [С 17 рис. и разрез.]. — Тр. Ком. по изуч. вечн. мерзл., 1934, т. III, стр. 59—72.

5552. **Петровский, А. А.** К определению нижней границы вечной мерзлоты электрическими методами. [С 8 рис.]. — Тр. Ком. по изуч. вечн. мерзл., 1934, т. III, стр. 5—11.

Доложено на III Совещании по изучению вечной мерзлоты 12 января 1933 г.

5553. **Петровский, А. А.** Развитие геофизических методов разведки. [С 12 рис.]. — Архив ист. науки и техн., 1934, вып. 2, стр. 61—80.

Литература в тексте.

5554. **Петросянц, А. Я.** Геолого-разведочные работы. — Киргизия. Труды Первой Конференции по изучению производительных сил Киргизской АССР. Л. 1934. Стр. 187—190.

Доклад; резолюция по докладу (стр. 466) и Резолюции Первой Конференции по изучению производительных сил Киргизской АССР. Л. 1933. Стр. 19.

5555. **Пидопличка, И. Г.** Время вымирания малой пищухи на юге СССР. [С 1 рис. и 1 карт.]. — Прир., 1934, № 12, отд. Новости науки, стр. 78—80.

5556. **Пидопличка, И. Г.** Нахождение «смешанной» — тундровой и степной — фауны в четвертичных отложениях Новгород-Северска. — Прир., 1934, № 5, отд. Новости науки, стр. 80—82.

Прил.: «Литература» (4 назв.).

5557. **Писарев, Г. Ф. и Датский, Н. Г.** Вечная мерзлота и условия строительства в Усинской лесотундре Северного края. Л. 1934. 142 стр. с 61 рис. и разрез., 1 карт., 1 л. табл. (Академия Наук СССР. Совет по изучению природных ресурсов (СОПС) и Комиссия по изучению вечной мерзлоты (КИВМ). Серия северная. Вып. 2).

Предисловие М. Сумгина; Г. Ф. Писарев «Краткий очерк естественно-исторических условий Усинского района» (стр. 7—44); Н. Г. Датский «Вечная мерзлота и условия строительства в Усинском районе» (стр. 45—142); прил.: «Список литературы» (стр. 43—44).

5558. **Погребицкий, Е. О.** Ископаемые энергоресурсы и их изучение. [С 1 рис.]. — Киргизия. Труды Первой Конференции по изучению производительных сил Киргизской АССР. Л. 1934. Стр. 191—208.

Доклад; прил.: литература (стр. 207—208); резолюция по докладу (стр. 466—467) и Резолюции Первой Конференции по изучению производительных сил Киргизской АССР. Л. 1933. Стр. 19—21; тезисы доклада см. Материалы Первой Конференции по изучению производительных сил Киргизской АССР. Вып. 1. Л. 1933. Стр. 9—12.

5559. **Полесицкий, А.** Распределение радиоактивных элементов между жидкой фазой и твердой кристаллической. Распределе-

ние Ra между раствором и кристаллами $BaCl_2 \cdot 2H_2O$ в присутствии HCl. [С 2 рис.]. — Докл. АН, нов. серия, 1934, т. II, № 8, стр. 483—489.

Представлено акад. Н. С. Курнаковым 13 апреля 1934 г.; текст на русск. и франц. яз.; прил.: «Цитированная литература» (4 назв.).

5560. **Полонский, Н. В.** Материалы к вопросу о географическом распространении диатомитовых отложений на Кольском полуострове. [С 4 рис.]. — Кольский диатомитовый сборник. (Тр. Геоморф. инст. Вып. 8). Л. 1934. Стр. 35—53.

Резюме на франц. яз.

5561. **Полынов, Б. Б.** Кора выветривания. Ч. 1. Процессы выветривания. Основные фазы и формы коры выветривания и их распределение. Л. 1934. 240, [3] стр. с 4 рис. (Академия Наук СССР).

5562. **Полякова, Е. Д.** Восточно-Гиссарская поисково-геохимическая партия. [С 1 рис. и 1 карт.]. — Таджикско-Памирская экспедиция 1933 г. Л. 1934. Стр. 233—241.

5563. **Полякова, Е. Д.** Некоторые данные по петрографии и геохимии Центрального Таджикистана. [С 2 рис. и 1 л. карт.]. — Таджикская комплексная экспедиция 1932 г. (Тр. экспед. Вып. 14. Полезные ископаемые). Л. 1934. Стр. 57—119.

Прил.: 1) «Литература» (стр. 117—119); 2) «Схематическая геологическая карта Центрального Таджикистана». Масштаб 1 : 500 000.

5564. **Попов, А. А.** и **Чердынцев, В. В.** Радиоактивность вод нефтяных месторождений западной Туркмении. — Проблемы Туркмении. Труды Первой Конференции по изучению производительных сил Туркменской ССР. Т. I. Л. 1934. Стр. 227—242.

Доклад; прил.: «Список литературы» (стр. 241—242); см. также «Резолюции по докладам промышленно-энергетической секции» (стр. 3—5, вторая пагинация) и Резолюции Первой Конференции по изучению производительных сил Туркменской ССР. Л. 1934. Стр. 3—5.

5565. **Попов, В. И.** Месторождения золота Восточного Таджикистана. [С 6 рис.]. — Таджикская комплексная экспедиция 1932 г. (Тр. экспед. Вып. 1. Работы по золоту). Л. 1934. Стр. 41—81.

5566. **Попов, В. И.** Экспедиция II Международного полярного года. [С 4 рис.]. — Таджикско-Памирская экспедиция 1933 г. Л. 1934. Стр. 407—412.

Гляциологические исследования на Памире.

5567. **Попов, М. И.** и **Мелентьев, Б. Н.** Новейшие методы анализа редких и рассеянных элементов. [Резюме работы]. — Бюлл. Казакстанск. фил., 1934, 1, стр. 37—38.

5568. **Порецкий, В. С., Жузе, А. П., Шешукова, В. С.** Диатомовые Кольского полуострова в связи с микроскопическим составом

кольских диатомитов. [С 22 рис. и 4 л. табл.]. — Кольский диатомитовый сборник. (Тр. Геоморф. инст. Вып. 8). Л. 1934. Стр. 95—210.

Резюме на франц. яз.; прил.: 1) «Сводная систематическая таблица современных и ископаемых диатомовых, найденных на Кольском полуострове» (стр. 170—203); 2) «Список литературы» (стр. 202—205).

5569. **Порфирьев, В.** Изученность ТССР в отношении нефтеносности. [С 1 л. карт.]. — Проблемы Туркмении. Труды Первой Конференции по изучению производительных сил Туркменской ССР. Т. IV. Л. 1934. Стр. 55—66.

Литература в тексте; прил.: «Туркменская ССР. Картограмма изученности нефтеносности». Масштаб 1 : 5 000 000.

5570. **Порфирьев, В.** Иодо-бромные месторождения Туркмении. [С 1 рис.]. — Проблемы Туркмении. Труды Первой Конференции по изучению производительных сил Туркменской ССР. Т. I. Л. 1934. Стр. 212—226.

Доклад; см. также «Резолюции по докладам промышленно-энергетической секции» (стр. 3—5, вторая пагинация) и Резолюции Первой Конференции по изучению производительных сил Туркменской ССР. Л. 1934. Стр. 3—5; тезисы доклада см. Материалы Первой Конференции по изучению производительных сил Туркменской ССР. Вып. 1. Л. 1933. Стр. 16—17.

5571. **Порфирьев, В.** Нефтяные месторождения Туркменской ССР. [С 4 рис.]. — Проблемы Туркмении. Труды Первой Конференции по изучению производительных сил Туркменской ССР. Т. I. Л. 1934. Стр. 183—200.

Доклад; см. также «Резолюции по докладам промышленно-энергетической секции» (стр. 3—5, вторая пагинация) и Резолюции Первой Конференции по изучению производительных сил Туркменской ССР. Л. 1934. Стр. 3—5; тезисы доклада см. Материалы Первой Конференции по изучению производительных сил Туркменской ССР. Вып. 1. Л. 1933. Стр. 19—20.

5572. **Порфирьев, В.** Озокеритовые и газовые месторождения ТССР. [С 3 рис.]. — Проблемы Туркмении. Труды Первой Конференции по изучению производительных сил Туркменской ССР. Т. I. Л. 1934. Стр. 257—275.

Доклад; тезисы доклада см. Материалы Первой Конференции по изучению производительных сил Туркменской ССР. Вып. 1. Л. 1933. Стр. 17—18.

5573. **Постовский, И. Я.** Новое в геохимии нефти. — Прир., 1934, № 10, отд. Новости науки, стр. 74—76.

5574. **Православлев, П. А.** О новейших движениях земной коры между Нижней Волгой и р. Уралом, в связи с изменениями уровня Каспийского моря. [С 1 рис.]. — Проблемы Волго-Каспия. 2. Л. 1934. Стр. 347—368.

Доклад на Ноябрьской сессии АН 1933 г.; выступления по докладу (акад. А. Д. Архангельский, Л. С. Берг, акад. Ф. Ю. Левинсон-Лессинг, П. М. Горшков, стр. 368—377); резолюция по докладу см. Проблемы

Волго-Каспия. 1. Л. 1934. Стр. 202—203 и Резолюции Ноябрьской сессии, посвященной проблеме Волго-Каспия. Л. 1934. Стр. 40—41; тезисы доклада см. Дополнительные тезисы к докладам, представленным к Ноябрьской сессии Академии Наук СССР, посвященной проблемам Волго-Каспия. Л. 1933. Стр. 39—40.

5575. **Преображенский, И. А.** О средних магматических формулах. — Академику Францу Юльевичу Левинсону-Лессингу к пятидесятилетию научной деятельности. 1884—1934. (Тр. Петрограф. инст. Вып. 6). Л. 1934. Стр. 9—15.

Резюме на англ. яз.

5576. **Преображенский, И. А.** Петрография Азербайджана. Л. 1934. 161 стр. с 20 рис. и 5 карт., 1 л. табл. (Академия Наук СССР. Петрографический институт. Петрография СССР. Под ред. акад. Ф. Ю. Левинсон-Лессинга).

Прил.: «Список литературы» (стр. 155—159).

5577. **Принада, В. Д.** Древнемезозойские растения Памира. [С 17 рис., 2 карт. и 10 л. табл.]. — Таджикская комплексная экспедиция 1932 г. (Тр. экспед. Вып. 9. Геология Памира). Л. 1934. Стр. 1—100.

Резюме на англ. яз.; прил.: «Литература» (стр. 91—92).

5578. **Прокопенко, Н. М.** Геохимический отряд. [С 1 рис.]. — Экспедиции Академии Наук СССР 1933 г. Л. 1934. Стр. 74—78.

В серии статей: «Киргизская комплексная экспедиция».

5579. **Прокопенко, Н. М.** Пересечение по маршруту Тунка—Цанага—Тора в Восточных Саянах. [С 5 рис. и 1 карт.]. — Байкальская геохимическая экспедиция 1931 г. Ч. 2. Геология и геоморфология. (Тр. СОПР. Серия сибирская. Вып. 6). Л. 1934. Стр. 5—23.

Прил.: «Список литературы» (8 назв.).

5580. **Прохоров, М. Г.** Аральская палеозоологическая экспедиция. [С 5 рис.]. — Экспедиции Академии Наук СССР 1933 г. Л. 1934. Стр. 180—184.

5581. **Птицын, Б. В.** Материалы к химической характеристике диатомитов Кольского полуострова. — Кольский диатомитовый сборник. (Тр. Геоморф. инст. Вып. 8). Л. 1934. Стр. 69—90.

Резюме на немецк. яз.

5582. **Пэк, А. В.** К вопросу о трещинной тектонике Южного Урала. [С 7 рис.]. — Академику Францу Юльевичу Левинсону-Лессингу к пятидесятилетию научной деятельности. 1884—1934. (Тр. Петрограф. инст. Вып. 6). Л. 1934. Стр. 189—203.

Резюме на англ. яз.

5583. **Пэк, А. В.** Титано-магнетитовые месторождения на Урале. [С 1 рис. и 1 карт.]. — Экспедиции Академии Наук СССР 1933 г. Л. 1934. Стр. 52—57.

5584. **Рачковский, И. П.** Основные черты геологической структуры Северной Монголии и Тувы. — Тезисы докладов на Декабрьской сессии Академии Наук СССР. Л. 1934. Стр. 7.

5585. **Ренгартен, В. П.** Геологическое строение района Мургаб—Истык. [С 4 рис. и разрез.]. — Таджикско-Памирская экспедиция 1933 г. Л. 1934. Стр. 369—374.

5586. **Ренгартен, В. П.** Заалайский хребет. (Геологические наблюдения при пересечении Восточного Памира в 1932 г.). [С 17 рис., 1 карт. и 1 л. табл.]. — Таджикская комплексная экспедиция 1932 г. (Тр. экспед. Вып. 2. Геология Памира). Л. 1934. Стр. 1—42.

Прил.: «Литература» (стр. 41—42).

5587. **Рихтер, Г. Д.** Некоторые сведения о торфяных буграх в районе Нюдозера (Мурманский округ). [С 4 рис.]. — Тр. Ком. по изуч. вечн. мерзл., 1934, т. III, стр. 121—126.

5588. **Рихтер, Г. Д.** Результаты работ геоморфологического отряда Селигерской сапропелевой экспедиции в 1931 г. [С 19 рис. и 4 л. табл.]. — Тр. Сапропелев. инст., 1934, т. I, стр. 135—165.

Резюме на немецк. яз.

5589. **Рура, Д. М.** Ленинградская сапропелевая экспедиция. [С 1 карт.]. — Экспедиции Академии Наук СССР 1933 г. Л. 1934. Стр. 288—292.

5590. **Рура, Д. М.** Сапропелевые отложения Игодовской группы озер Ивановской промышленной области. [С 3 л. табл. и 1 л. карт.]. — Тр. Сапропелев. инст., 1934, т. I, стр. 223—238.

Резюме на немецк. яз.

5591. **Рухин, Л. Б.** Аральская сульфатная партия. [С 1 карт.]. — Экспедиции Академии Наук СССР 1933 г. Л. 1934. Стр. 174—179.

5592. **Садиков, В. С.** Геохимия и кристаллохимия германия. — Прир., 1934, № 7, отд. Новости науки, стр. 66—68.

Прил.: «Литература» (10 назв.).

5593. **Сакс, В. Н.** К вопросу о стратиграфии ледниковых отложений Белоруссии. [С 5 л. табл.]. — Тр. Ком. по изуч. четвертичн. периода, 1934, т. IV, вып. 1, стр. 145—179.

Дипломная работа по кафедре общей геологии Ленинградского горного института (печатается в сокращенном виде); резюме на немецк. яз.; прил.: «Литература» (стр. 174—178).

5594. **Салищев, К. А.** Карта маршрутов экспедиции с объяснительной запиской. Л. 1934. 13 стр., 2 л. карт. (Академия Наук СССР. Труды Совета по изучению производительных сил. Серия якутская. Вып. 17. Колымская геологическая экспедиция 1929—1930 гг. Т. II, ч. 1).

Предисловие С. В. Обручева; масштаб карты 1 : 1 000 000.

5595. **Саранчина, Г. М.** Петрографические исследования в Прителецком районе. [С 9 рис. и 2 карт.]. — Материалы по петрографии и геохимии Кузнецкого Алатау и Алтая. Ч. 1. ([Тр.] СОПР. Серия сибирская. Вып. 15). Л. 1934. Стр. 167—208.

Прил.: «Список литературы» (11 назв.).

5596. **Сауков, А. А.** Вопросы геохимии редких и рассеянных элементов-спутников в рудах Алтая. — Большой Алтай. [Т. I]. Л. 1934. Стр. 203—220.

Доложено на сессии Ученого совета Казахстанской базы АН; резолюция по докладу см. Большой Алтай. Т. II. М.—Л. 1936. Стр. 385—387.

5597. **Сауков, А. А.** К геологии и геохимии Язгулема и Ванча. [С 6 рис. и 1 л. карт.]. — Таджикская комплексная экспедиция 1932 г. (Тр. экспед. Вып. 14. Полезные ископаемые). Л. 1934. Стр. 1—56.

Прил.: 1) «Литература» (9 назв.); 2) «Геологическая карта района Ванч—Язгулем». Масштаб 1 : 240 000.

5598. **Семенович, Н. И.** Материалы к лимнологии некоторых озер Кольского полуострова. [С 1 рис.]. — Кольский диатомитовый сборник. (Тр. Геоморф. инст. Вып. 8). Л. 1934. Стр. 55—68.

Морфология озер, состав грунтов. — Прил.: «Литература» (5 назв.).

5599. **Синдеева, Н. Д.** Вынос марганца из железорудного комплекса. [С 1 карт.]. — Материалы по петрографии и геохимии Кузнецкого Алатау и Алтая. Ч. 1. ([Тр.] СОПР. Серия сибирская. Вып. 15). Л. 1934. Стр. 89—93.

5600. **Слодкевич, В. С.** К стратиграфии третичных отложений западного побережья Камчатки. — Докл. АН, нов. серия, 1934, т. III, № 1, стр. 58—62.

Представлено акад. А. А. Борисяком 5 мая 1934 г.; текст на русск. и англ. яз.

5601. **Смирнов, В. А.** О действии углекислых щелочей на горные породы. [С 2 рис.]. — Академику Францу Юльевичу Левинсону-Лессингу к пятидесятилетию научной деятельности. 1884—1934. (Тр. Петрограф. инст. Вып. 6). Л. 1934. Стр. 399—413.

Резюме на англ. яз.

5602. **Смирнов, Н. С.** Угольная база Малохинганского металлургического комбината. — Хингано-Буреинская проблема. Вып. 1. Москва—Хабаровск. 1934. Стр. 18—34.

5603. **Смолко, А. И.** Геологические наблюдения в западном Приаралье и восточной части Усть-Урта. — Каракалпакия. Труды Первой Конференции по изучению производительных сил Каракалпакской АССР. Т. I. Л. 1934. Стр. 153—169.

Доклад; прил.: «Литература» (9 назв.); замечания по докладу (А. В. Данов, Б. А. Федорович, И. М. Косыгин, К. И. Озеров, П. М. Татаринов, Б. Н. Артемьев, К. М. Викулин, Д. И. Щербаков, стр. 205—211); тезисы доклада см. Материалы Первой Конференции по изучению производительных сил Каракалпакской АССР. Вып. 1. Л. 1933. Стр. 13—14.

5604. **Смольянинов, Н. А.** Полезные ископаемые Гиссарского хребта. [С 3 рис.]. — Таджикско-Памирская экспедиция 1933 г. Л. 1934. Стр. 225—238.

Доклад на Конференции по итогам работ Таджикско-Памирской экспедиции 1933 г., в Сталинабаде 25—28 октября 1933 г.

5605. **Соболевский, В. И., Шифрин, С. З., Сарычева, А. В.** Куликалонское месторождение оптического флюорита. [С 3 рис.]. — Таджикско-Памирская экспедиция 1933 г. Л. 1934. Стр. 162—189.

5606. **Соколов, В. П.** Изученность рудных ископаемых ТССР. — Проблемы Туркмении. Труды Первой Конференции по изучению производительных сил Туркменской ССР. Т. IV. Л. 1934. Стр. 85—88.

Прил.: «Литература» (4 назв.).

5607. **Соколов, В. П.** Полезные ископаемые Карабалинского района ТССР. [С 3 рис.]. — Проблемы Туркмении. Труды Первой Конференции по изучению производительных сил Туркменской ССР. Т. I. Л. 1934. Стр. 120—125.

Доклад; см. также «Резолюции по докладам промышленно-энергетической секции» (стр. 9—10, вторая пагинация) и Резолюции Первой Конференции по изучению производительных сил Туркменской ССР. Л. 1934. Стр. 9—10.

5608. **Соколов, Г. А.** Щелочной метасоматоз в амфиболитах горы Верблюжьей. (Предварительное сообщение). [С 3 рис. и 2 л. табл.]. — Академику Францу Юльевичу Левинсону-Лессингу к пятидесятилетию научной деятельности. 1884—1934. (Тр. Петрограф. инст. Вып. 6). Л. 1934. Стр. 179—188.

Резюме на англ. яз.

5609. **Соколов, Н. Н.** К вопросу о генезисе и эволюции ледниковых форм равнин. [С 9 рис. и 1 л. разрез.]. — Пробл. физ. геогр., 1934, 1, стр. 65—85.

Прил.: «Литература» (стр. 84—85).

5610. **Соколов, Н. Н.** Некоторые данные о рельефе Валдайской возвышенности. [С 5 рис., 1 карт. и 1 л. табл.]. — Почвы полосы Валдайских конечных морен. (Тр. Почв. инст. Т. X, вып. 1). Л. 1934. Стр. 7—30.

Резюме на англ. яз.

5611. **Соколова, Е. И.** Остатки фауны из юрских отложений в бассейне рек Бурея и Амгунь. [С 3 рис.]. — Амгунь-Селемджинская экспедиция Академии Наук СССР. Ч. 1. Буреинский отряд. (Тр. СОПС. Серия дальневосточная. Вып. 2). Л. 1934. Стр. 71—79.

Прил.: «Литература» (4 назв.).

5612. **Соловьев, М. М.** Западная сапропелевая экспедиция. [С 1 карт.]. — Экспедиции Академии Наук СССР 1933 г. Л. 1934. Стр. 293—299.

5613. **Соловьев, М. М.** Исторический очерк сапропелевого дела в районе озера Селигер. — Тр. Сапропелев. инст., 1934, т. I, стр. 19—26.

Прил.: «Литература по истории сапропелевого дела в районе озера Селигер» (стр. 25—26).

5614. **Соловьев, М. М. и Белоголовая, Л. А.** Основные типы озерных и болотных сапропелевых отложений района озера Селигер. [С 1 рис.]. — Тр. Сапропелев. инст., 1934, т. I, стр. 27—61.

Резюме на немецк. яз.

5615. **Солоневич, К. И. и Корчагин, А. А.** Об ископаемой арктической флоре у города Тотьмы. [С 3 рис. и 1 карт.]. — Сов. ботан., 1934, № 5, стр. 149—159.

5616. **Соседко, А. Ф.** Геология и полезные ископаемые Кызыл-кумов. [С 6 рис. и 1 л. карт.]. — Каракалпакия. Труды Первой Конференции по изучению производительных сил Каракалпакской АССР. Т. I. Л. 1934. Стр. 123—134.

Доклад; прил.: «Карта полезных ископаемых Каракалпакской АССР». Масштаб 1 : 2 000 000; замечания по докладу (А. В. Данов, Б. А. Федорович, И. М. Косыгин, К. И. Озеров, П. М. Татаринов, Б. Н. Артемьев, К. М. Викулин, Д. И. Щербаков, стр. 205—211); тезисы доклада см. Материалы Первой Конференции по изучению производительных сил Каракалпакской АССР. Вып. 1. Л. 1933. Стр. 9—12.

5617. **Соседко, А. Ф.** Полезные ископаемые Туркестанского хребта. [С 6 рис. и разрез., 3 карт.]. — Таджикско-Памирская экспедиция 1933 г. Л. 1934. Стр. 53—66.

Доклад на Конференции по итогам работ Таджикско-Памирской экспедиции 1933 г., в Сталинабаде 25—28 октября 1933 г.

5618. **Соустов, Н. И.** Материалы к характеристике притобольских гранитов. [С 2 рис.]. — Академику Францу Ольевичу Левинсону-Лессингу к пятидесятилетию научной деятельности. 1884—1934. (Тр. Петрограф. инст. Вып. 6). Л. 1934. Стр. 205—220.

Резюме на англ. яз.

5619. **Соустов, Н. И.** Новые данные по геологии Хибинского района. — Докл. АН, нов. серия, 1934, т. IV, № 8—9, стр. 506—511.

Из работ Хибино-Имандровского отряда Кольской экспедиции Академии Наук в 1934 г.; представлено акад. А. Е. Ферсманом 23 октября 1934 г.; текст на русск. и англ. яз.

5620. **Сукачев, В. Н.** Исследование четвертичных отложений Нарымского края. [С 4 рис.]. — Экспедиции Академии Наук СССР 1933 г. Л. 1934. Стр. 35—47.

5621. **Сумгин, М. И.** К вопросу о вечной мерзлоте в торфяных буграх на Кольском полуострове. [С 6 рис.]. — Тр. Ком. по изуч. вечн. мерзл., 1934, т. III, стр. 107—115.

Сумгин, М. И. См. 1931 г., № 4249.

5622. **Сумгин, М. И. и Яновский, В. К.** Мерзлотные исследования в Дальневосточном крае. — Экспедиции Академии Наук СССР 1933 г. Л. 1934. Стр. 11—14.

5623. **Тагеева, Н. В.** Геохимические исследования на Челекене. [С 3 рис. и 1 карт.]. — Тр. Ломонос. инст., 1934, вып. 4 (геохимический), стр. 5—68.

Резюме на немецк. яз.; прил.: «Карта распределения родников и минерализации сбросов». Сост. С. И. Марков в 1909 г. Масштаб 1 : 30 000.

5624. **Тагеева, Н. В.** О происхождении нефтяных вод. — Тр. Ломонос. инст., 1934, вып. 4 (геохимический), стр. 69—91.

Резюме на немецк. яз.; прил.: «Литература», «Литература по определению иода и брома в природных водах» (стр. 89—91).

5625. **Тагеева, Н. В., Цейтлин, С. Г., Морозова, А. И.** О содержании бора в природных водах. — Докл. АН, нов. серия, 1934, т. III, № 5, стр. 360—366.

Представлено акад. А. Е. Ферсманом 5 июня 1934 г.; текст на русск. и немецк. яз.; прил.: «Цитированная литература» (5 назв.).

5626. **Таранович, В. П.** Путешествие академика И. И. Лепехина по северу Европейской России в 1771 и 1772 гг. [С 1 л. карт.]. — Архив ист. науки и техн., 1934, вып. 4, стр. 349—364.

Геологические наблюдения. — Резюме на англ. яз.

5627. **Тетяев, М. М.** Геологическое строение БМАССР. [Тезисы доклада]. — Материалы Первой Конференции по изучению производительных сил Бурят-Монгольской АССР. Вып. 1. Л. 1934. Стр. 8—10.

5628. **Ткалич, С. М.** Основные черты геологического строения северного Малохинганского железорудного района в ДВК [Дальневосточном крае]. — Хингано-Буреинская проблема. Вып. 1. Москва—Хабаровск. 1934. Стр. 51—65.

Прил.: «Главнейшая литература (рукописи)» (4 назв.).

5629. **Толмачев, Ю. М.** Качественное и количественное определение лития, рубидия и цезия спектральным путем. — Изв. АН, VII серия, ОМЕН, 1934, № 6, стр. 905—920.

Представлено акад. Д. С. Рождественским; резюме на англ. яз.; прил.: «Литература» (29 назв.); см. также № 5630.

5630. **Толмачев, Ю. М.** Качественное и количественное определение лития, рубидия и цезия спектральным путем. — Докл. АН, нов. серия, 1934, т. I, № 8, стр. 464—470.

То же. Отдельный оттиск. Л. 1934. 7, [1] стр.

Представлено акад. Д. С. Рождественским 31 января 1934 г.; текст на русск. и немецк. яз.; см. № 5629.

5631. **Толмачев, Ю. М. и Филиппов, А. Н.** О нахождении Rb, Be, Ga и Sr в нефелинах. — Докл. АН, нов. серия, 1934, т. III, № 5, стр. 366—369.

Представлено акад. С. И. Вавиловым 28 июня 1934 г.; текст на русск. и англ. яз.

5632. **Торопов, Н. А.** Петрографическое исследование некоторых ферро-хромовых шлаков и плавленного магнезита. [С 2 л. табл.]. — Академику Францу Юльевичу Левинсону-Лессингу к пятидесятилетию научной деятельности. 1884—1934. (Тр. Петрограф. инст. Вып. 6). Л. 1934. Стр. 435—442.

Резюме на англ. яз.

* 5633. **Торопов, Н. А.** Система $BaO — Al_2O_3$ в приложении к петрографии баритовых шлаков. [Тезисы]. Л. [1934]. 2 стр. (Академия Наук СССР).

5634. **Трофимов, В. С.** Оловянные и вольфрамовые месторождения Прииртышья. — Большой Алтай. [Т. I]. Л. 1934. Стр. 179—190.

5635. **Турцев, А. А.** Геологическая характеристика Егвартского водохранилища. [С 1 л. табл. и 1 л. карт.]. — Бассейн реки Занги. 2. (Тр. СОПР. Серия закавказская. Вып. 10). Л. 1934. Стр. 71—85.

Прил.: «Геологическая карта Егвартского водохранилища». Масштаб 1 : 60 000.

5635а. **Турцев, А. А.** К изучению магнитной восприимчивости магнетитов при различных температурах. [С 1 рис.]. — Академику Францу Юльевичу Левинсону-Лессингу к пятидесятилетию научной деятельности. 1884—1934. (Тр. Петрограф. инст. Вып. 6). Л. 1934. Стр. 425—433.

Резюме на англ. яз.

5636. **Уклонский, А. С.** Разведочные работы на серу в Средней Азии и Киргизии во второй пятилетке. — Киргизия. Труды Первой Конференции по изучению производительных сил Киргизской АССР. Л. 1934. Стр. 167—175.

Доклад.

5637. **Уклонский, И. С.** [А. С.]. Проблема Гаурдакского комбината. [С 1 рис.]. — Проблемы Туркмении. Труды Первой Конференции по изучению производительных сил Туркменской ССР. Т. I. Л. 1934. Стр. 66—81.

Полезные ископаемые Гаурдакского района. — Доклад; см. также «Резолюции по докладам промышленно-энергетической секции» (стр. 7—8, вторая пагинация) и Резолюций Первой Конференции по изучению производительных сил Туркменской ССР. Л. 1934. Стр. 7—8.

5638. **Унксов, В. А.** Траппы района рек Уды—Чуны—Тасеевой. Восточная Сибирь. Л. 1934. 60 стр. с 10 рис., 7 л. табл., 2 л. карт. (Академия Наук СССР. Труды Совета по изучению производительных сил. Серия сибирская. Вып. 18).

5639. **Успенский, В. А.** Фихтелит. — Прир., 1934, № 10, отд. Новости науки, стр. 76—77.

5640. **Устиев, Е. К.** Тридимитовый дацит с Кельского плато в Центральном Кавказе. [С 2 рис.]. — Академику Францу Юльевичу Левинсону-Лессингу к пятидесятилетию научной деятельности. 1884—1934. (Тр. Петрограф. инст. Вып. 6). Л. 1934. Стр. 159—164.

Резюме на англ. яз.

5641. **Федорович, Б. А.** Возможен ли пропуск вод Аму-дарьи по Унгузу. — Кара-кумы. Сборн. IV. Результаты экспедиции 1930 г. (Тр. СОПР. Серия туркменская. Вып. 8). Л. 1934. Стр. 163—173.

5642. **Федорович, Б. А.** Геоморфологический отряд. (По Тянь-шаню от г. Фрунзе до Ферганы). — Экспедиции Академии Наук СССР 1933 г. Л. 1934. Стр. 70—74.

5643. **Федорович, Б. А.** Геоморфология Унгуза (от бугров Кырк-Джульба до Аму-дарьи). [С 15 рис. и 1 карт.]. — Кара-кумы. Сборн. IV. Результаты экспедиции 1930 г. (Тр. СОПР. Серия туркменская. Вып. 8). Л. 1934. Стр. 51—139.

Прил.: «Литература» (стр. 137—139).

5644. **Федорович, Б. А.** Гидрогеологический очерк Заузбойского складчатого района (западных Кара-кумов). [С 7 рис.]. — Кара-кумы. Сборн. IV. Результаты экспедиции 1930 г. (Тр. СОПР. Серия туркменская. Вып. 8). Л. 1934. Стр. 189—230.

Прил.: «Список литературы» (стр. 228—230).

5645. **Федорович, Б. А.** Некоторые данные по геохимии и полезным ископаемым верховьев реки Чу и гор Кавак-тау. [С 1 рис.]. — Киргизия. Труды Первой Конференции по изучению производительных сил Киргизской АССР. Л. 1934. Стр. 117—123.

Доклад; резолюция по докладу (стр. 462—463) и Резолюции Первой Конференции по изучению производительных сил Киргизской АССР. Л. 1933. Стр. 14—15; тезисы доклада см. Материалы Первой Конференции по изучению производительных сил Киргизской АССР. Вып. 2. Л. 1933. Стр. 11—13.

5646. **Федорович, Б. А.** О геотектонике и морфологии верховьев реки Чу в связи с проектированием ирригационного и гидро-

энергетического строительства. [С 1 карт.]. — Киргизия. Труды Первой Конференции по изучению производительных сил Киргизской АССР. Л. 1934. Стр. 124—131.

Доклад; резолюция по докладу (стр. 462—463) и Резолюции Первой Конференции по изучению производительных сил Киргизской АССР. Л. 1933. Стр. 14—15; тезисы доклада см. Материалы Первой Конференции по изучению производительных сил Киргизской АССР. Вып. 2. Л. 1933. Стр. 11—13.

5647. **Ферсман, А. Е.** Геоэнергетические проблемы в геохимии. — Тезисы докладов на Декабрьской сессии Академии Наук СССР. Л. 1934. Стр. 1—2.

5648. **Филиппова, М. Ф.** К вопросу о генезисе красноцветной толщи среднего девона Ленинградской области. [С 3 рис.]. — Академику Францу Юльевичу Левинсону-Лессингу к пятидесятилетию научной деятельности. 1884—1934. (Тр. Петрограф. инст. Вып. 6). Л. 1934. Стр. 349—359.

Резюме на англ. яз.; прил.: «Литература» (4 назв.).

5649. **Флеров, Н.** Редкая форма ледяных кристаллов. [С 1 рис.]. — Прир., 1934, № 12, отд. Новости науки, стр. 77—78.

5650. **Флоренский, А. А.** Ганджинская геохимическая экспедиция. [С 4 рис.]. — Экспедиции Академии Наук СССР 1933 г. Л. 1934. Стр. 215—219.

5651. **Флоренский, А. А.** Нахичеванский петрографо-геохимический отряд. [С 4 рис.]. — Экспедиции Академии Наук СССР 1933 г. Л. 1934. Стр. 194—200.

5652. **Фомичев, В. Д.** О девонских отложениях окраин Кузнецкого бассейна. — Докл. АН, нов. серия, 1934, т. II, № 2, стр. 122—127.

Представлено акад. А. А. Борисяком 17 февраля 1934 г.; резюме на англ. яз.; прил.: «Цитированная литература» (9 назв.).

5653. **Хан-Магомедов.** Богатства недр Дагестанской АССР как база для социндустриализации страны. [Тезисы доклада]. — Материалы Первой Конференции по изучению производительных сил Дагестанской АССР. Вып. 1. Л. 1934. Стр. 40—44.

5654. **Хан-Магомедов.** Организация химической промышленности Дагестанской АССР. [Тезисы доклада]. — Материалы Первой Конференции по изучению производительных сил Дагестанской АССР. Вып. 1. Л. 1934. Стр. 44—47.

Химическое сырье Дагестана (газы, сульфаты, иодобромные воды, гипс и др.).

5655. **Хлопин, В. Г.** К геохимии гелия. — Докл. АН, нов. серия, 1934, т. III, № 5, стр. 369—376.

Представлено акад. В. И. Вернадским 19 мая 1934 г.; текст на русск. и немецк. яз.; прил.: «Цитированная литература» (15 назв.).

5656. **Хлопин, В. Г., Герлинг, Э. К. и Иоффе, Э. М.** О выделении гелия из минералов и горных пород. — Докл. АН, нов. серия, 1934, т. III, № 2, стр. 121—127.

Представлено акад. В. И. Вернадским 19 мая 1934 г.; текст на русск. и немецк. яз.; прил.: «Цитированная литература» (8 назв.).

5657. **Холмов, Г. В.** Зейская геохимическая экспедиция. [С 1 разрез. и 1 карт.]. — Экспедиции Академии Наук СССР 1933 г. Л. 1934. Стр. 5—10.

5658. **Цинзерлинг, Е.** Спайность кристалла по Tertsch'y. — Прир., 1934, № 4, отд. Новости науки, стр. 76—77.

5659. **Челинцев, В. В.** Основные моменты в изучении генезиса сапропелевых масс и их техническое использование. — Тр. Сапропелев. инст., 1934, т. I, стр. 9—17.

5660. **Челинцев, В. В. и Егорова, М. Ф.** Гидроакцепция сапропелей как характеристика их природы. [С 6 рис.]. — Тр. Сапропелев. инст., 1934, т. I, стр. 251—263.

5661. **Чирихин, Ю. Д.** Вечная мерзлота бассейна реки Индигирки. [С 7 рис.]. — Тр. Ком. по изуч. вечн. мерзл., 1934, т. III, стр. 21—39.

5662. **Чихачев, П. К.** Даганакиикская партия № 12. [С 1 рис.]. — Таджикско-Памирская экспедиция 1933 г. Л. 1934. Стр. 253—260.

Отчет о геологических исследованиях.

5663. **Чихачев, П. К.** Результаты геолого-поисковых работ в Южном Таджикистане. — Таджикско-Памирская экспедиция 1933 г. Л. 1934. Стр. 247—252.

Доклад на Конференции по итогам работ Таджикско-Памирской экспедиции 1933 г., в Сталинбаде 25—28 октября 1933 г.

5664. **Чихачев, П. К.** Тектоника юго-западного Таджикистана. [С 9 рис. и 1 л. карт.]. — Таджикская комплексная экспедиция 1932 г. (Тр. экспед. Вып. 4. Геология Центрального и Южного Таджикистана). Л. 1934. Стр. 101—138.

Прил.: 1) «Литература» (10 назв.); 2) «Тектоническая карта юго-западного Таджикистана». Сост. П. К. Чихачев. 1933 г. Масштаб 1 : 800 000.

5665. **Чугаев, Р. Р.** К вопросу о расчете устойчивости земляных плотин, проектируемых для ирригации Заволжья. [С 9 рис.]. — Проблемы Волго-Каспия. 2. Л. 1934. Стр. 537—547.

Доклад на Ноябрьской сессии АН 1933 г.; выступление по докладу (проф. Гришин, стр. 552—557); заключительное слово по докладу (стр. 557—558); заключительное слово председателя акад. Н. Н. Павловского (стр. 559); тезисы доклада см. Расписание занятий Ноябрьской сессии Академии Наук СССР, посвященной проблемам Волго-Каспия, 25—30 ноября 1933 г. Л. 1933. Стр. 72.

5666. **Чуенко, П. П.** К геологии западной части Музкольского хребта. (Геологическое строение рр. Кокуй-Бель-су, Музкол и Западный Пшарт). [С 2 рис., 2 л. табл. и 1 л. карт.]. — Таджикская комплексная экспедиция 1932 г. (Тр. экспед. Вып. 3. Геология Памира). Л. 1934. Стр. 15—42.

Прил.: карта «Геологическое строение районов рр. Кокуй-Бель-су, Музкол и Западный Пшарт». Масштаб 1 : 300 000.

5667. **Чуенко, П. П.** К стратиграфии мезозоя Памира. [С 1 рис. и 2 л. табл.]. — Таджикская комплексная экспедиция 1932 г. (Тр. экспед. Вып. 2. Геология Памира). Л. 1934. Стр. 63—75.

5668. **Шарлемань, Н.** О «смешанной» фауне в четвертичных отложениях Новгород-Северска. — Прир., 1934, № 11, отд. Новости науки, стр. 94—96.

Прил.: «Литература» (стр. 95—96).

5669. **Шаскольская, М. П.** Новый тип двойников кристаллов. — Прир., 1934, № 2, отд. Новости науки, стр. 73.

Реферат статьи G. Friedel «Sur un nouveau type de macle». — Bull. de la Soc. franç. de miner., 1933, vol. 56, p. 262.

5670. **Шахшаев.** Научно-исследовательские работы в Дагестане во втором пятилетии. [Тезисы доклада]. — Материалы Первой Конференции по изучению производительных сил Дагестанской АССР. Вып. 2. Л. 1934. Стр. 4—8.

Задачи в области исследования полезных ископаемых.

5671. **Шишов, А. Н.** Перспективы использования горючих сланцев СССР. — Проблемы Волго-Каспия. 2. Л. 1934. Стр. 130—133.

Содоклад; см. № 5672.

5672. **Шретер, В. Н.** Перспективы использования горючих сланцев СССР. — Проблемы Волго-Каспия. 2. Л. 1934. Стр. 127—130.

Доклад на Ноябрьской сессии АН 1933 г.; выступления по докладу (проф. М. Н. Савчук, акад. Г. М. Кржижановский, Налетов, В. А. Кинд, Пробст, Татарчук, Шемяков, Митенков, Пронин, стр. 133—149); заключительное слово по докладу (стр. 150—151); резолюция по докладу см. Проблемы Волго-Каспия. 1. Л. 1934. Стр. 168 и Резолюции Ноябрьской сессии, посвященной проблеме Волго-Каспия. Л. 1934. Стр. 6; тезисы доклада см. Расписание занятий Ноябрьской сессии Академии Наук СССР, посвященной проблемам Волго-Каспия, 25—30 ноября 1933 г. Л. 1933. Стр. 98—99; см. также № 5671.

5673. **Штурм, Л. Д.** Исследование Алакульского озера и вопрос о происхождении балхашита. [С 1 карт.]. — Тр. Сапропелев. инст., 1934, т. I, стр. 167—200.

Резюме на немецк. яз.; прил.: «Литература» (28 назв.).

5674. **Шульц, С. С.** К вопросу о генезисе и морфологии речных террас. [С 10 рис.]. — Тр. Ком. по изуч. четвертичн. периода, 1934, т. III, вып. 2, стр. 65—79.

Прил.: «Цитированная литература» (стр. 78—79).

5675. **Щербаков, В. В.** Строительные материалы Казакстана. — Бюлл. Казакстанск. фил., 1934, 1, стр. 81—98.

Прил.: «Литература» (стр. 96—98).

5676. **Щербаков, Д. И.** Научные и практические результаты работ Таджикско-Памирской экспедиции. [С 6 рис.]. — Экспедиции Академии Наук СССР 1933 г. Л. 1934. Стр. 114—125.

5677. **Щербаков, Д. И.** Проблемы Карамазара. [С 3 рис.]. — Таджикско-Памирская экспедиция 1933 г. Л. 1934. Стр. 107—116.

Доклад на Конференции по итогам работ Таджикско-Памирской экспедиции 1933 г., в Сталинбаде 25—28 октября 1933 г.

5678. **Щербаков, Д. И.** Работы Северной группы. [С 4 рис.]. — Таджикско-Памирская экспедиция 1933 г. Л. 1934. Стр. 45—52.

Доклад на Конференции по итогам работ Таджикско-Памирской экспедиции 1933 г., в Сталинбаде 25—28 октября 1933 г.

5679. **Щербаков, Д. И.** Сурьмяно-ртутная зона Южной Киргизии. — Киргизия. Труды Первой Конференции по изучению производительных сил Киргизской АССР. Л. 1934. Стр. 137—144.

Доклад; резолюция по докладу (стр. 463—464) и Резолюции Первой Конференции по изучению производительных сил Киргизской АССР. Л. 1933. Стр. 16; тезисы доклада см. Материалы Первой Конференции по изучению производительных сил Киргизской АССР. Вып. 1. Л. 1933. Стр. 7—9.

5680. **Щербина, В. В.** Об отрицательном парагенезисе минералов. — Тезисы докладов на Декабрьской сессии Академии Наук СССР. Л. 1934. Стр. 38.

5681. **Эберзин, А. Г.** К вопросу о возрасте конгломератов мыса Пицунды (Абхазия). — Докл. АН, нов. серия, 1934, т. III, № 3, стр. 194—196.

Представлено акад. А. А. Борисяком 14 июня 1934 г.; резюме на немецк. яз.

5682. **Эфенди, М., Негреев, В. Ф.** К вопросу о получении квасцов из Загликских алунитов. [С 14 рис.]. — Тр. Азерб. отд. Закавказск. фил., 1934, VIII, серия физико-химическая, стр. 17—59.

То же. — Тр. Азерб. отд. Закавказск. фил., 1935, VIII, серия физико-химическая, [2-е изд.], стр. 19—63.

Резюме на англ. яз.; прил.: «Список литературы по алунитам и их переработке», «Список иностранной литературы по алунитам» (1-е изд. — стр. 56—59, 2-е изд. — стр. 60—63).

5683. **Яговкин, И. С.** Коренное и россыпное золото Прииртышья. — Большой Алтай. [Т. I]. Л. 1934. Стр. 143—178.

Прил.: «Список литературы» (стр. 177—178).

5684. **Яковкин, А. А.** Основы алюминиевой промышленности. [С 1 рис.]. — Прир., 1934, № 3, стр. 1—10.

Месторождения алюминиевых руд.

5685. **Яковлев, Д. И.** Геологические отряды. — Экспедиции Академии Наук СССР 1933 г. Л. 1934. Стр. 82—85.

В серии статей: «Киргизская комплексная экспедиция».

5686. **Яковлев, Д. И.** Геологические предпосылки к развитию горной промышленности в Центральном Тянь-шане. — Киргизия. Труды Первой Конференции по изучению производительных сил Киргизской АССР. Л. 1934. Стр. 109—116.

Доклад; резолюция по докладу (стр. 462—463) и Резолюции Первой Конференции по изучению производительных сил Киргизской АССР. Л. 1933. Стр. 14—15.

5687. **Яковлев, Н. Н.** О находке мурманского рода *Gymnosolon* в нижнем кембрие Восточной Сибири. [С 3 рис.]. — Докл. АН, нов. серия, 1934, т. II, № 9, стр. 589—591.

Представлено акад. А. А. Борисяком 4 мая 1934 г.; резюме на франц. яз.; прил.: «Цитированная литература» (4 назв.).

5688. **Ярмоленко, А. В.** Значение ископаемых древесин для стратиграфии осадочных пород. — Сов. ботан., 1934, № 2, стр. 62—69.

Прил.: «Цитированная литература» (стр. 68—69).

5689. **Яхонтов, Н. П.** Классификация генетических типов графита. — Академику Францу Юльевичу Левинсону-Лессингу к пятидесятилетию научной деятельности. 1884—1934. (Тр. Петрограф. инст. Вып. 6). Л. 1934. Стр. 29—44.

Резюме на англ. яз.; прил.: «Литература» (25 назв.).

5690. А. С. Южно-Уральская комплексная экспедиция 1934 г. — Вестн. АН, 1934, № 3, отд. Известия Совета по изучению производительных сил, стлб. 77—78.

Геохимические и геологические исследования.

5691. Академия Наук XVII Партсъезду. II. Экспедиционная деятельность. Отчет Совета по изучению производительных сил. Л. 1934. 64 стр., 2 л. карт.

Сведения о результатах работ геологических экспедиций Совета по изучению производительных сил. — Литература в тексте.

5692. **Белянкин, Д. С.** Петрография и производство стекла. К работам Петрографического института Академии Наук. — Вестн. АН, 1934, № 9, стлб. 7—14.

5693. Биогеохимическая лаборатория (БИОГЕЛ). — Академия Наук XVII Партсъезду. I. Общий отчет. Л. 1934. Стр. 35.

5694. Биогеохимическая лаборатория (БИОГЕЛ). — Отчет о деятельности Академии Наук СССР в 1933 г. Л. 1934. Стр. 110—112.

5695. **Бонч-Осмоловский, Г. А.** 10 лет советских работ по палеолиту. — Прир., 1934, № 2, стр. 60—64.

5696. **Виноградов, А. П.** Спектрографический анализ — база наших исследований. К работам Биогеохимической лаборатории Академии Наук. — Вестн. АН, 1934, № 1, отд. Хроника научной жизни, стлб. 53—56.

5697. **Воробьева, О. А.** и **Кесслер, Е. П.** История и современное положение станции. [С 2 рис.]. — Хибинская горная станция. Л. 1934. Стр. 3—10.

5698. **Воскресенская, Н.** [Рецензия]. Г. Марк, Г. Юнг. Физическая химия и ее применение к проблемам минералогии, петрографии и геологии. Перев. В. А. Уиковской под ред. акад. А. Е. Ферсмана. Госхимтехиздат, Ленингр. отд. 1933. 170 стр. — Прир., 1934, № 5, стр. 95—96.

5699. **Вульф, Е.** [Рецензия]. И. В. Палибин. Сарматская флора восточной Грузии. Матер. Центр. научно-исслед. геол.-разв. инст. Палеонтология и стратиграфия. Сборн. 1. 1933. — Прир., 1934, № 12, стр. 87—88.

5700. Геологическая ассоциация. — Академия Наук XVII Партсъезду. I. Общий отчет. Л. 1934. Стр. 36—39.

5701. Геологическая ассоциация (ГАС). — Отчет о деятельности Академии Наук СССР в 1933 г. Л. 1934. Стр. 113—114.

5702. Геологическая группа. — Отчет о деятельности Академии Наук СССР в 1933 г. Л. 1934. Стр. 59.

5703. Геологический институт (ГИН). — Отчет о деятельности Академии Наук СССР в 1933 г. Л. 1934. Стр. 120—121.

5704. Геоморфологический институт (ГЕОМИН). — Отчет о деятельности Академии Наук СССР в 1933 г. Л. 1934. Стр. 125—128.

5705. **Григорьев, А. А.** Геоморфологический институт Академии Наук (ГЕОМИН). — Вестн. АН, 1934, № 2, стлб. 1—8.

5706. **Гуткова, Н. Н.** и **Коровкин, А. А.** Музей станции. [С 1 рис.]. — Хибинская горная станция. Л. 1934. Стр. 31—43.

5707. **Джавришвили, К.** Геологическое общество Грузии. — Прир., 1934, № 3, отд. Жизнь институтов и лабораторий, стр. 108.

5708. **Звягинцев, О. Е.** К геохимии платины. К работе Платинового института Академии Наук. — Вестн. АН, 1934, № 7—8, отд. Новости научной жизни, стлб. 67—72.

5709. **Звягинцев, О. Е.** [Рецензия]. Акад. А. Е. Ферсман. Геохимия. Т. I. Госхимтехиздат, Ленингр. отд. 1933. 328 стр. — Прир., 1934, № 5, стр. 93—95.

5710. Институт по изучению платины и других благородных металлов (ПЛАТИН). — Академия Наук XVII Партсъезду. I. Общий отчет. Л. 1934. Стр. 33.

5711. Институт по изучению платины и других благородных металлов (ПЛАТИН). — Отчет о деятельности Академии Наук СССР в 1933 г. Л. 1934. Стр. 96—99.

5712. Каменский, В. А. К 120-летию со дня смерти академика И. Ф. Германа. К вопросу истории Урало-Кузбасса в XVIII в. [С 1 рис.]. — Вестн. АН, 1934, № 10, отд. Из прошлого Академии Наук, стлб. 19—28.

5713. Колесник, В. Н. Палеогеографические работы Геологического института Академии Наук. [С 1 рис.]. — Вестн. АН, 1934, № 2, отд. Хроника научной жизни, стр. 47—50.

5714. Комиссия по изучению вечной мерзлоты (КИВМ). — Отчет о деятельности Академии Наук СССР в 1933 г. Л. 1934. Стр. 184—185.

5715. Комиссия по изучению четвертичного периода (КЧ). — Отчет о деятельности Академии Наук СССР в 1933 г. Л. 1934. Стр. 185—186.

5716. Комиссия по комплексному изучению Каспийского моря (КАСП). — Отчет о деятельности Академии Наук СССР в 1933 г. Л. 1934. Стр. 186.

5717. М. В. Круглов. [Некролог]. — Амгунь-Селемджинская экспедиция Академии Наук СССР. Ч. 1. Буреинский отряд. (Тр. СОПС. Серия дальневосточная. Вып. 2). Л. 1934. Стр. VII—VIII.

Прил.: «Список трудов» М. В. Круглова (14 назв.).

5718. Куплетский, Б. М. Петрографический институт Академии Наук во второй пятилетке. — Вестн. АН, 1934, № 7—8, стлб. 13—20.

5719. Лев, Д. Н. Древнейшие орудия горного дела в Музее Института антропологии и этнографии. [С 7 рис.]. — Вестн. АН, 1934, № 3, отд. Хроника научной жизни, стлб. 45—50.

5720. Ломоносовский институт геохимии, кристаллографии и минералогии (ЛИГЕМ). — Отчет о деятельности Академии Наук СССР в 1933 г. Л. 1934. Стр. 114—117.

5721. Марков, К. К. Главнейшие задачи геоморфологического изучения Памира. К проблеме комплексных исследований Академии Наук. — Вестн. АН, 1934, № 9, стлб. 13—18.

5722. Матвеев, З. Н. Библиография по Хингано-Буреинской проблеме. — Вести. Дальневост. фил., 1934, № 10, стр. 127—133.

5723. Ноздрачев. Соляной вопрос в ДВК. — Вести. Дальневост. фил., 1934, отд. Работа ДВ филиала АН СССР, № 1 (8), стр. 44—46.

Итоги Первой Соляной конференции Дальневосточного филиала АН.

5724. Обручев, В. А. [Рецензия]. Walther H. Bucher. The deformation of the earth's crust. Princeton, New Jersey, USA. 1933. 517 p., 100 fig. — Прир., 1934, № 11, стр. 107—108.

5725. Общая резолюция по промышленно-энергетической и горной проблемам. — Киргизия. Труды Первой Конференции по изучению производительных сил Киргизской АССР. Л. 1934. Стр. 473—474.

То же. — Резолюции Первой Конференции по изучению призводительных сил Киргизской АССР. Л. 1933. Стр. 28—30.

5726. Палеозоологический институт. — Отчет о деятельности Академии Наук СССР в 1933 г. Л. 1934. Стр. 168—170.

5727. Палибин, И. В. Дьюкинфильд Генри Скотт (D. H. Scott). [С 1 портр.]. — Прир., 1934, № 8, отд. Потери науки, стр. 79—80.

5728. Палибин, И. В. [Рецензия. С 4 рис.]. E. M. Reid and M. E. Chandler. The London clay flora. London. 1933. — Прир., 1934, № 11, стр. 110—111.

5729. Петрографический институт (ПЕТРИН). — Отчет о деятельности Академии Наук СССР в 1933 г. Л. 1934. Стр. 117—119.

5730. Прохоров, М. Результаты Аральской палеозоологической экспедиции. [С 2 рис.]. — Вестн. АН, 1934, № 4, отд. Хроника научной жизни, стлб. 53—54.

5731. Резолюции Первой Конференции по изучению производительных сил Каракалпакии 18—25 марта 1933 г. — Каракалпакия. Труды Первой Конференции по изучению производительных сил Каракалпакской АССР. Т. I. Л. 1934. Стр. 212—245.

Задачи научно-исследовательских работ в области изучения и использования полезных ископаемых (стр. 218—220).

5732. Резолюции по докладам [I сессии Ученого совета Уральского филиала Академии Наук СССР]. — Тр. Уральск. фил., 1934, вып. 2, серия общая, стр. 183—197.

«Геохимическая секция» (стр. 191—194), «Геофизическая секция» (стр. 194—197).

5733. Резолюции III Совещания по изучению вечной мерзлоты, созванного КИВМ [Комиссией по изучению вечной мерзлоты] Академии Наук СССР 10—16 января 1933 г. — Тр. Ком. по изуч. вечн. мерзл., 1934, т. III, стр. 151—155.

5734. Резолюция по геологии, [принятая по докладу акад. А. Д. Архангельского]. — Резолюции Конференции по планированию исследований Черного и Азовского морей, созванной Академией Наук СССР и ЦИК Крымской АССР в Севастополе 20—27 февраля 1934 г. Л. 1934. Стр. 26—27.

5735. Резолюция по докладам бригады химии моря. — Резолюции Конференции по планированию исследований Черного и Азовского морей, созванной Академией Наук СССР и ЦИК Крымской АССР в Севастополе 20—27 февраля 1934 г. Л. 1934. Стр. 18—20.

Резолюция по докладам Н. И. Чигирина, П. Т. Данильченко, Е. А. Потеряева и Н. В. Кондырева.

5736. Резолюция по докладу М. П. Семенова [на Ноябрьской сессии АН 1933 г.] «Основные гидрогеологические вопросы проблемы Большой Волги». — Проблемы Волго-Каспия. 1. Л. 1934. Стр. 207.

То же. — Резолюции Ноябрьской сессии, посвященной проблеме Волго-Каспия. Л. 1934. Стр. 45.

5737. Резолюция Соляной конференции, состоявшейся при ДВФАН 26—28 ноября 1933 г. — Вести. Дальневост. фил., 1934, отд. Работа ДВ филиала АН, № 1 (8), стр. 46—48.

5738. Рура, Д. Сапропели Ленинградской области. — Вестн. АН, 1934, № 3, отд. Известия Совета по изучению производительных сил, стлб. 71—72.

5739. С. Г. [Рецензия]. M. Pichot. La sédimentation des suspensions d'argile au point de vue géologique, industriel et économique. Bull. de la Soc. de l'hist. nat., Toulouse, 1931, LXII, pp. 428—434. — Пробл. физ. геогр., 1934, 1, стр. 147—148.

5740. Сапропелевый институт (СИН). — Отчет о деятельности Академии Наук СССР в 1933 г. Л. 1934. Стр. 128—130.

5741. Сводный план работы Академии Наук СССР на 1934 г. — Академия Наук XVII Партсъезду. I. Общий отчет. Л. 1934. Стр. 64—69.

«Проблемы геологические» (стр. 67).

5742. Сейсмологический институт (СИ). — Отчет о деятельности Академии Наук СССР в 1933 г. Л. 1934. Стр. 73—78.

5743. Секция геологии и минерального сырья [Ноябрьской сессии АН, посвященной проблемам Волго-Каспия]. Отчетное сообщение. — Проблемы Волго-Каспия. 1. Л. 1934. Стр. 200—201.

5744. **Семенов, А. И.** Экспедиции в Западной Сибири в 1934 г. — Вестн. АН, 1934, № 2, отд. Известия Совета по изучению природных ресурсов, стлб. 71—74.

Работы геологических и геоморфологических экспедиций.

5745. Совет по изучению производительных сил СССР (СОПС). — Отчет о деятельности Академии Наук СССР в 1933 г. Л. 1934. Стр. 247—303.

Кольская комплексная экспедиция (стр. 248—257), Ленинградская сапропелевая (стр. 260), Западная сапропелевая (стр. 261), Крымская физико-химическая (стр. 262), Волжско-Каспийская соляная (стр. 262—263), Каспийско-Эльтонская (стр. 263—265), Северо-Каспийская (стр. 265), Северо-Кавказская петрографическая (стр. 265—267), Северо-Уральская кварцевая (стр. 267—268), Южно-Уральская геохимическая (стр. 268—272), Обь-Иртышская четвертичная (стр. 272), Кулундинская комплексная (стр. 272—275), Алтайско-Кузнецкая петрографо-геохимическая (стр. 275—277), Прибалтийская геохимическая (стр. 277—278), Зейская минералогическая (стр. 278—279), Урало-Эмбинская физико-химическая (стр. 280—281), Туркменская петрографическая (стр. 293), Туркменская песчано-пустынная (стр. 293—294), Таджикско-Памирская (стр. 295—296), Триалетская геолого-петрографическая (стр. 302), Закавказская физико-химическая по изучению марганцовых руд (стр. 303), Ганджинская геохимическая (стр. 303).

5746. **Соловьев, Н. А.** Киргизия. — Вестн. АН, 1934, № 2, отд. Известия Совета по изучению природных ресурсов, стлб. 76—78.

Данные о геологических, геохимических и геоморфологических экспедициях.

5747. Соляная лаборатория (СОЛАБ). — Отчет о деятельности Академии Наук СССР в 1933 г. Л. 1934. Стр. 130—133.

5748. Список трудов академика Ф. Ю. Левинсона-Лессинга. — Академику Францу Юльевичу Левинсону-Лессингу к пятидесятилетию научной деятельности. 1884—1934. (Тр. Петрограф. инст. Вып. 6). Л. 1934. Стр. 1—8.

5749. Таджикско-Памирская экспедиция 1933 г. [Отчет]. [С 16 рис. и 2 карт.]. — Таджикско-Памирская экспедиция 1933 г. Л. 1934. Стр. 5—44.

Результаты геолого-поисковых работ и задачи дальнейших исследований.

5750. **Таран, А.** Памяти профессора К. И. Лисицына. [С 1 портр.]. — Прир., 1934, № 6, отд. Потери науки, стр. 94—96.

Прил.: «Список главнейших печатных работ проф. К. И. Лисицына» (стр. 95—96).

5751. **Тарасов, Н. И.** Экспедиция им. Джона Меррея в Индийском океане. — Прир., 1934, № 7, отд. Новости науки, стр. 73.

Изучение рельефа дна и донных отложений. — См. также Прир., 1934, № 5, стр. 79.

5752. **Толмачев, А.** Михаил Борисович Едемский. [Некролог]. — Вестн. АН, 1934, № 2, стлб. 51—54.

5753. Хибинская горная научная станция (ХИГС). — Отчет о деятельности Академии Наук СССР в 1933 г. Л. 1934. Стр. 133—134.

5754. **Холмов, Г. В.** Работа Зейской геохимической экспедиции. — Вестн. АН, 1934, № 3, отд. Известия Совета по изучению производительных сил, стлб. 79—80.

5755. **Шишов, А. Н.** К итогам поездки Вайгачской бригады Академии Наук СССР. — Вестн. АН, 1934, № 10, отд. Хроника научной жизни, стлб. 33—38.

Изучение месторождения полиметаллов острова Вайгач.

5756. **Шмулович, И. С.** На Дальний Восток и в Восточную Сибирь. — Вестн. АН, 1934, № 6, отд. Известия Совета по изучению производительных сил, стлб. 57—59.

Геологические и петрографические экспедиции.

5757. **Шубников, А. В.** О достижениях кристаллографического сектора в области техники. — Тезисы докладов на Декабрьской сессии Академии Наук СССР. Л. 1934. Стр. 7.

5758. **Ярмоленко, А. В.** [Реферат]. А. Н. Криштофович и В. Д. Принада. О верхнетриасовой флоре Армении. Тр. Всес. Геол.-разв. объедин. Вып. 336. 1933. 24 стр. с 3 табл. и англ. резюме. — Сов. ботан., 1934, № 5, стр. 194—195.

5759. **Ярмоленко, А. В.** [Реферат]. А. Н. Криштофович и В. Д. Принада. О рэто-лейасовой флоре Челябинского буро-угольного бассейна Восточного Урала. Тр. Всес. Геол.-разв. объедин. Вып. 346. 1933. 40 стр. с 5 табл. и англ. резюме. — Сов. ботан., 1934, № 5, стр. 195.

5760. **Ярмоленко, А. В.** [Реферат]. А. Н. Криштофович и В. Д. Принада. Определитель мезозойской флоры СССР. Л.—М. Горгеонефтиздат. 1934. 92 стр. с 52 рис. — Сов. ботан., 1934, № 5, стр. 195—196.

5761. **Ярмоленко, А. В.** [Реферат]. И. В. Палибин. Сарматская флора Восточной Грузии. Сборник «Палеонтология и стратиграфия». 1. 1933. Изд. Всес. Геол.-разв. объедин. — Сов. ботан., 1934, № 5, стр. 193—194.

5762. **Ярмоленко, А. В.** [Реферат]. В. Д. Принада. Нижнемеловая флора из Латненского района ЦЧО [Центральной черноземной области]. Сборник «Палеонтология и стратиграфия». 1. 1933. Изд. Всес. Геол-разв. объедин. — Сов. ботан., 1934, № 5, стр. 194.

1935

Абас-Заде, А. К. См. 1934 г. № 5484.

5763. **Александров, В. А.** Бальнеологические богатства Дагестанской АССР. [С 3 рис.]. — Природные ресурсы Дагестанской АССР. Т. I. М.—Л. 1935. Стр. 326—345.

Минеральные источники. — Прил.: «Литература» (10 назв.); см. также Материалы Первой Конференции по изучению производительных сил Дагестанской АССР. Вып. 1. Л. 1934. Стр. 37—39 (тезисы доклада).

5764. **Алешков, А. Н.** Изверженные породы Буреинского хребта. М.—Л. 1935. 28 стр. с 1 рис., 2 л. табл. (Академия Наук СССР. Совет по изучению природных ресурсов (СОПС) и Петрографический институт. Серия восточно-сибирская. Вып. 1).

Прил.: «Литература» (25 назв.).

5765. **Алешков, А. Н.** Поиски горного хрусталя на Урале. [С 1 рис. и 1 карт.]. — Экспедиции Академии Наук СССР. 1934 г. М.—Л. 1935. Стр. 125—129.

То же. [С 1 рис. и 1 карт.]. — Экспедиции Академии Наук СССР. 1934 г. 2-е исправл. и дополн. изд. М.—Л. 1936. Стр. 125—129.

Северно-Уральская кварцевая экспедиция.

5766. **Алимарин, И. П.** Химический состав чевкинита. — Докл. АН, нов. серия, 1935, т. I, № 9, стр. 648—653.

Представлено акад. В. И. Вернадским 26 января 1935 г.; текст на русск. и немецк. яз.; прил.: «Цитированная литература» (9 назв.).

5767. **Андреев, В. Н.** Искусственная окраска драгоценных и полудрагоценных камней. [С 3 рис.]. — Прир., 1935, № 9, стр. 45—51.

5768. **Андреев, В. Н.** Некоторые опыты по искусственной окраске волынских топазов. [С 6 рис.]. — Тр. Ломонос. инст., 1935, вып. 6, кристаллографическая серия, стр. 45—60.

Резюме на франц. яз.

5769. **Андреев, В. Н.** Растительность и природные районы восточной части Большеземельской тундры. [С 35 рис. и 1 л. карт.]. — Тр. Полярн. ком., 1935, вып. 22, стр. 5—97.

Глава «Геоморфологическая характеристика районов», сост. совместно с Ю. А. Ливеровским (стр. 57—94).

5770. **Арапов, Ю. А.** К минералогии некоторых месторождений Карамазара. [С 6 рис.]. — Тр. Тадж. базы, 1935, т. IV, Геология и геохимия, стр. 27—43.

5771. **Арапов, Ю. А.** Петрографические и геологические наблюдения в верховьях реки Хингоу. [С 9 рис., 1 карт., 1 л. табл., 1 л. разрез. и 1 л. карт.]. — Метаморфические породы Памира. (Тадж. комплексн. экспед. 1932 г. Тр. Вып. 17). Л. 1935. Стр. 53—138.

Прил.: 1) «Литература» (стр. 137—138); 2) «Геологическая карта района верховьев р. Хингоу». Сост. Ю. А. Арапов. 1932. Масштаб 1 : 160 000.

5772. **Арсеньев, А. А.** и **Ефремов, И. А.** От Алдана до верховьев Чары. [С 5 рис. и 1 карт.]. — Экспедиции Академии Наук СССР. 1934 г. М.—Л. 1935. Стр. 212—220.

То же. [С 4 рис. и 1 карт.]. — Экспедиции Академии Наук СССР. 1934 г. 2-е исправл. и дополн. изд. М.—Л. 1936. Стр. 213—220.

Верхне-Чарский геолого-петрографический отряд Прибайкальской геологической экспедиции.

5773. **Астапович, И. С.** Метеоритный кратер в Техасе. — Прир., 1935, № 11, отд. Новости науки, стр. 79.

5774. **Астапович, И. С.** Новые исследования падения большого сибирского метеорита 30 VI 1908 г. — Прир., 1935, № 9, отд. Новости науки, стр. 70—72.

Прил.: «Литература» (5 назв.).

5775. **Афанасьев, Г. Д.** Бостокское марганцовое месторождение. [С 35 рис.]. — Материалы по петрографии и геохимии Кузнецкого Алатау и Алтая. Ч. 3. ([Тр.] СОПР. Серия сибирская. Вып. 19). М.—Л. 1935. Стр. 101—152.

Прил.: «Литература» (12 назв.).

5776. **Афанасьев, Г. Д.** Строительные материалы Ленинского и Беловского районов. [С 6 рис., 2 л. табл. и 3 л. карт.]. — Минеральные строительные материалы Кузбасса. По работам экспедиции Академии Наук СССР 1931 г. ([Тр.] СОПР. Серия кузбасская. Вып. 3). М.—Л. 1935. Стр. 45—72.

Прил.: «Петрографическая карта Бачатского района Зап.-Сиб. края по работам 1931 г. Кузнецко-Алтайской петрографической экспедиции АН». Масштаб 1 : 10 000.

5777. **Афанасьев, Г. Д., Беликов, Б. П., Дьяконова-Савельева, Е. Н., Залеский, Б. В., Корсунский, А. И.** и **Цветков, А. И.** Механические и технические свойства горных пород Кузбасса и их петрографическая характеристика. [С 5 рис., 7 л. табл. и 1 л. карт.]. — Минеральные строительные материалы Кузбасса. По работам экспедиции Академии Наук СССР 1931 г. ([Тр.] СОПР. Серия кузбасская. Вып. 3). М.—Л. 1935. Стр. 107—234.

Прил.: «Сводная карта каменно-строительных материалов Щегловского, Ленинско-Бачатского и Кузнецкого районов Зап.-Сиб. края». Сост. по данным работ 1931 г. Кузнецко-Алтайской петрографической экспедиции АН. Масштаб 1 : 400 000.

5778. **Афанасьев, Г. Д.** и **Лебедев, П. И.** Марганцовые руды Ойротской автономной области. — Тезисы докладов на Сессии по изучению производительных сил [и] по реконструкции хозяйства Ойротской АО 10—15 мая 1935 г. М. 1935. Стр. 24—26.

См. 1937 г. № 7308.

5779. **Афанасьев, Г. Д.** и **Меняйлов, А. А.** Марганец в Ойротии и Горной Шории. [С 3 рис. и 1 карт.]. — Экспедиции Академии Наук СССР. 1934 г. М.—Л. 1935. Стр. 172—180.

То же. [С 3 рис. и 1 карт.]. — Экспедиции Академии Наук СССР. 1934 г. 2-е исправл. и дополн. изд. М.—Л. 1936. Стр. 172—180.

Марганцовая партия Кузнецко-Алтайской петрографической экспедиции.

5780. **Баранов, В. И.** и **Кречмер, С. И.** Применение фотопластинок с толстым эмульсионным слоем к изучению распределения радиоактивных элементов в природных объектах. [С 3 рис.]. — Докл. АН, нов. серия, 1935, т. I, № 7—8, стр. 543—549.

Представлено акад. В. И. Вернадским 27 декабря 1934 г.; текст на русск. и немецк. яз.

5781. **Баранов, И. Г.** Геологические исследования в Рангкульском районе на Восточном Памире. [С 15 рис. и разрез., 2 карт., 1 л. карт.]. — К геологии Восточного Памира. (Тадж.-Памирск. экспед. 1933 г. Тр. Вып. 36). Л. 1935. Стр. 81—140.

Прил.: 1) «Литература» (стр. 138—140); 2) «Геологическая карта юго-восточной части Рангкульского района». Сост. И. Г. Баранов. 1933 г. Масштаб 1 : 400 000.

5782. **Баранов, И. Г.** Массив Буз-Тере. [С 8 рис.]. — Таджикско-Памирская экспедиция 1934 г. М.—Л. 1935. Стр. 395—408.

5783. **Башилов, И. Я.** Предварительные итоги работ Челекенской экспедиции. — Предварительные итоги экспедиционных работ в Туркменской ССР за 1934 г. Сост. по материалам Декабрьского пленума Совета по изучению природных ресурсов Академии Наук СССР. М. 1935. Стр. 105—106.

Химико-радиологическое исследование нефтяных вод. — Доклад; постановление пленума (стр. 160).

5784. **Башинджагов, С. Е.** и **Месропян, А. И.** Геологический очерк Нафталанского нефтяного месторождения. [С 5 л. табл.]. — Тр. Азерб. фил., 1935, XVIII, геологическая серия, стр. 6—52.

«Литературные сведения» (стр. 7—12).

5785. **Безбородько, Н. И.** Монцонитовый ряд и монцониты Украины. [С 1 рис., 1 карт. и 1 л. карт.]. — Тр. Петрограф. инст., 1935, вып. 5, стр. 169—207.

Резюме на англ. яз.; прил.: «Петрогенетическая карта Украинской кристаллической полосы». Сост. проф. Н. И. Безбородько. Масштаб 1 : 7 000 000.

5786. **Беликов, Б. П.** Изверженные породы северо-восточного склона Триалетского хребта. [С 1 л. табл.]. — Материалы по геологии и петрографии ССР Грузии. II. Триалетский хребет (бассейны рек Таны и Тетзами). (Тр. СОПР. Серия закавказская. Вып. 15). М.—Л. 1935. Стр. 85—107.

5787. **Беликов, Б. П.** Строительные материалы Щегловского района. [С 13 рис. и 2 л. карт.]. — Минеральные строительные материалы Кузбасса. По работам экспедиции Академии Наук СССР 1931 г. ([Тр.] СОПР. Серия кузбасская. Вып. 3). М.—Л. 1935. Стр. 73—106.

Прил.: «Карта строительных материалов Щегловского района Кузнецкого бассейна. По данным экспедиции Академии Наук СССР в 1931 г.» Масштаб 1 : 250 000.

5788. **Беликов, Б. П.** Эффузивные породы Аджаристана. [С 2 л. табл.]. — Материалы по геологии и петрографии ССР Грузии. I. Аджаристан и Гурия. (Работы 1932 г.). (Тр. СОПР. Серия закавказская. Вып. 14). М.—Л. 1935. Стр. 73—87.

Прил.: «Цитированная литература» (8 назв.).

5789. **Беляева, Е. И.** Некоторые данные о четвертичной фауне млекопитающих реки Иртыша. (Предварительное сообщение). [С 1 карт.]. — Тр. Палеозоол. инст., 1935, т. IV, стр. 149—157.

Резюме на немецк. яз.; прил.: «Литература» (стр. 153—154).

5790. **Беляева, Е. И.** Некоторые данные о четвертичных млекопитающих из Нижневолжского края по материалам музея г. Пугачева. [С 1 л. карт.]. — Тр. Ком. по изуч. четвертичн. периода, 1935, т. IV, вып. 2, стр. 303—308.

Резюме на немецк. яз.; прил.: «Литература» (6 назв.).

5791. **Белянкин, Д. С.** О физико-химическом эксперименте в петрографии. — Труды Совещания по экспериментальной минералогии и петрографии 26—28 апреля 1934 г. (Тр. Геол. ассоц. Вып. 3). М.—Л. 1935. Стр. 11—22.

Доклад.

5792. **Белянкин, Д. С.** и **Еремеев, В. П.** Вулканические стекла Аджаристана. [С 1 рис., 1 карт. и 2 л. табл.]. — Тр. Петрограф. инст., 1935, вып. 5, стр. 153—168.

Резюме на англ. яз.

5793. **Белянкин, Д. С., Петров, В. П.** и **Еремеев, В. П.** Неоинтрузии Аджаристана и Гурии. [С 6 рис., 1 карт. и 2 л. табл.]. — Материалы по геологии и петрографии ССР Грузии. I. Аджаристан и Гурия. (Работы 1932 г.). (Тр. СОПР. Серия закавказская. Вып. 14). М.—Л. 1935. Стр. 99—129.

5794. **Белянкин, Д. С.** и **Филоненко, Н. Е.** Влияние минерализаторов на образование зинтер-корунда. [С 2 рис.]. — Докл. АН, нов. серия, 1935, т. II, № 2, стр. 146—154.

Текст на русск. и немецк. яз.; прил.: «Цитированная литература» (6 назв.).

5795. **Берг, Л. С.** Рыбы из неолита бассейна р. Онеги. — Прир., 1935, № 9, отд. Новости науки, стр. 82.

5796. **Берг, Л. С.** Скатообразная рыба из нижнего девона. [С 1 рис.]. — Прир., 1935, № 3, отд. Новости науки, стр. 82.

Прил.: «Литература» (7 назв.).

5797. **Бергман, А. Г.** и **Дзенс-Литовский, А. И.** Соляные богатства Советского Таджикистана. [С 2 рис.]. — Прир., 1935, № 6, стр. 52—54.

5798. **Березин, Б. А.** Путеводитель по Ильменскому государственному заповеднику. Миасс, Южный Урал, Челябинская область.

М.—Л. 1935. 92, [1] стр. с 12 рис. и 6 карт., 1 л. карт. (Академия Наук СССР).

Геологический очерк территории заповедника. — Прил.: геологическая карта Ильменского заповедника. Масштаб 1 : 50 000.

5799. **Бетехтин, А. Г.** Платина и другие минералы платиновой группы. М.—Л. 1935. 148 стр. с 81 рис., 2 л. карт. (Академия Наук СССР. Ломоносовский институт).

Прил.: 1) «Указатели главнейшей литературы по минералам платиновой группы» (стр. 141—148); 2) «Карта распространения месторождений платины на Урале». Масштаб 1 : 1 260 000; 3) «Карта месторождений платины в Азиатской части СССР». Сост. Н. К. Высоцкий. 1930. Масштаб 1 : 13 000 000; см. также 1936 г. № 7176.

5800. **Благовидов, Н. Л.** Четвертичные отложения, климат и почвы бассейна реки Тюнг (Якутская АССР). Л.—М. 1935. 128 стр. с 8 рис. и 3 карт. (Академия Наук СССР. Труды Совета по изучению природных ресурсов (СОПС). Серия якутская. Вып. 18).

Предисловие редактора А. Григорьева (стр. 5—8).

5801. **Bogdanovič, A.** Über *Meandroloculina bogatschovi* nov. gen., nov. sp. ein neues Foraminifer aus den miocänschichten Transkaukasiens. [Mit 8 Fig.]. — Изв. АН, VII серия, ОМЕН, 1935, № 5, стр. 690—696.

Представлено акад. А. А. Борисяком; резюме на русск. яз.

5802. **Бокий, Г. Б.** Кристаллы четырехводной двойной сернокислой соли натрия и железа (железный астраханит). [С 1 рис.]. — Тр. Ломонос. инст., 1935, вып. 6, кристаллографическая серия, стр. 25—26.

Резюме на немецк. яз.

5803. **Бонштедт, Э. М.** Перовскит. М.—Л. 1935. 34, [1] стр. с 7 рис. (Академия Наук СССР. Ломоносовский институт геохимии, кристаллографии и минералогии. Минералогия Союза. Под общ. ред. акад. А. Е. Ферсмана. Серия А, вып. 5).

Прил.: «Библиографический указатель» (стр. 30—34) и «Указатель литературы по месторождениям» (стр. [1]).

5804. **Борисяк, А. А.** Новые материалы к филогении *Dicerorhinae*. [С 2 рис.]. — Докл. АН, нов. серия, 1935, т. III, № 8, стр. 381—384.

Borissiak, A. Neue Materialien zur Philogenie der *Dicerorhinae*. [Mit 2 Fig.]. — Comptes rendus, 1935, vol. III, № 8, pp. 381—384.

Прил.: «Цитированная литература» (3 назв.).

5805. **Борнеман, Б. А.** Северный склон Заалайского хребта. (Краткий геологический очерк). [С 6 рис. и 1 л. табл.]. — Таджикско-Памирская экспедиция 1934 г. М.—Л. 1935. Стр. 329—340.

5806. **Борнеман, Б. А., Губин, И. Е., Луппов, Н. П., Овчинников, С. К. и Чихачев, П. К.** Соляные месторождения юго-западного



Алексей Алексеевич Борисяк

Таджикистана. (Материалы к геологии). Л. Изд. ОНТИ — Химтеорет. 1935. [2], 118 стр. с 41 рис. и разрез., 12 карт., 1 л. разрез., 3 л. карт. (Академия Наук СССР. Таджикско-Памирская экспедиция 1933 г. Труды экспедиции. Вып. 24. Всесоюзный экспедиционный комитет ГГГГУ).

Прил.: 1) «Литература» (стр. 115—117); 2) «Геологическая карта Нурекского района». Сост. А. С. Кобозев и П. К. Чихачев. Масштаб 1 : 50 000; 3) «Геологическая карта Кулябского района». Сост. Б. А. Борнеман. Масштаб 1 : 400 000; 4) «Геологическая карта месторождений каменной соли юго-западного Таджикистана». Сост. Б. А. Борнеман, А. Р. Бурачек, И. Е. Губин, Н. П. Луппов и П. К. Чихачев. Масштаб 1 : 800 000.

5807. **Бородин, П. Р.** и **Гадд, М. Г.** Исследование радиоактивности источников Ильменского района и оз. Тургояк (Южный Урал). [С 1 карт.]. — Докл. АН, нов. серия, 1935, т. II, № 1, стр. 47—51.

Представлено акад. С. И. Вавиловым 13 февраля 1935 г.; резюме на англ. яз.

5808. **Брегман, Г. Р.** и **Михалевский, А. И.** Водный баланс Каспийского моря в связи с Большой Волгой. Баку. 1935. 140 стр. с 9 рис., 4 л. карт. (Азербайджанский филиал Академии Наук СССР. XIX. Серия физико-химическая).

Глава: «Подземный сток в Каспийское море» (стр. 100—109). — Прил.: «Библиография» (стр. 136—139).

5809. **Брешенков, Б. К.** К вопросу металлогении юго-восточного Карамазара. [С 3 рис., 3 карт. и 1 л. табл.]. — Тр. Тадж. базы, 1935, т. IV, Геология и геохимия, стр. 121—168.

Прил.: «Список литературы» (8 назв.).

5810. **Брешенков, Б. К.** Сурьмяное месторождение у озера Маргузор. [С 3 рис. и 1 карт.]. — Таджикско-Памирская экспедиция 1934 г. М.—Л. 1935. Стр. 141—148.

5811. **Брод, И. О.** Нефтяные месторождения Дагестанской АССР. [С 5 рис. и 1 л. карт.]. — Природные ресурсы Дагестанской АССР. Т. I. М.—Л. 1935. Стр. 220—244.

Прил.: 1) «Литература» (стр. 242—244); 2) «Схематизированная геологическая карта полосы третичных отложений Дагестана». Масштаб 1 : 700 000.

5812. **Брудин, И. Д.** Газоносная проблема Азовского бассейна. (О происхождении бурых углей и природных газов Приазовья). — Прир., 1935, № 11, стр. 59—63.

Прил.: «Литература» (6 назв.).

5813. **Брудин, И. Д.** Горючие газы и минеральные воды южной Украины. [С 1 карт.]. — Прир., 1935, № 3, стр. 64—67.

Прил.: «Литература» (6 назв.).

5814. **Бруновский, Б. К.** Исследование катаплеита рентгеновыми лучами. [С 7 рис.]. — Тр. Ломонос. инст., 1935, вып. 6, кристаллографическая серия, стр. 33—44.

Резюме на немецк. яз.

5815. **Brunowsky, B.** und **Kunaschova, K.** Beiträge zum Radiumgehalt von Pflanzen und Gewässern. [Mit 4 Fig.]. — Тр. Биогеохим. лабор., 1935, III, стр. 31—43.

Резюме на русск. яз.; см. также 1930 г. № 3874.

5816. **Букейханов, С. А.** Структурные и рудные районы Джезказгана. [С 2 разрез. и 1 л. разрез.]. — Большой Джезказган. (Казакстанская база. Тр. Вып. 7). Л.—М. 1935. Стр. 259—296.

Доклад на III сессии Ученого совета Казахстанской базы АН 10—15 ноября 1934 г. в Москве.

5817. **Булгаков, А. И.** О строительстве промышленных предприятий в условиях вечной мерзлоты в районе Анадыря. [С 6 рис.]. — Вестн. Дальневост. фил., 1935, № 12, стр. 81—91.

5818. **Бунтин, Г. Н.** К петрографии Шинк-Магианского района. [С 15 рис.]. — К геологии Зеравшанско-Гиссарской системы. Петрография и минералогия. (Тадж.-Памирск. экспед. 1933 г. Тр. Вып. 29). Л. 1935. Стр. 71—121.

5819. **Бурксер, Е. С.** Радиевые воды в Старобельске. — Докл. АН, нов. серия, 1935, т. IV, № 1—2, стр. 43—46.

Burkser, E. Radio-active waters at Starobelsk. — Comptes rendus, 1935, vol. IV, № 1—2, pp. 45—48.

Представлено акад. В. И. Вернадским 8 августа 1935 г.

5820. **Бухникашвили, А. В.** Применение постоянного тока к разведке жильных месторождений. (Тезисы к диссертации на степень кандидата наук). [Л. 1935]. 4 стр. (Академия Наук СССР).

5821. **Буялов, Н. И.** Калий в Западном Казакстане. [С 3 рис. и разрез., 2 карт.]. — Бор и калий в Западном Казакстане. (Казакстанская база. Тр. Вып. 8). М.—Л. 1935. Стр. 17—39.

Прил.: «Литература» (стр. 38—39).

5822. **Быков, Г. Е.** О возрасте и условиях образования бурых углей Верхнезейской равнины. [С 1 рис.]. — Докл. АН, нов. серия, 1935, т. IV, № 8—9, стр. 339—342.

Bykov, G. On the age and the conditions of formation of brown coals in the Upper Zeya plain. [With 1 fig.]. — Comptes rendus, 1935, vol. IV, № 8—9, pp. 354—359.

Представлено акад. В. А. Обручевым 24 августа 1935 г.

5823. **Быкова, Н. Б.** Оро-гидрографический очерк верховьев Большого Нарына. [С 8 рис. и 1 л. табл.]. — Тянь-шань. Верховья

Большого Нарына. (Тр. ледников. экспед. Вып. 2). Л. 1935. Стр. 9—31.

Резюме на англ. яз. (стр. 240—241).

5824. **Быстров, А. П.** Опыт реконструкции некоторых представителей Северо-Двинской фауны. [С 5 рис.]. — Тр. Палеозоол. инст., 1935, т. IV, стр. 289—299.

Резюме на немецк. яз.; прил.: «Литература» (5 назв.).

5825. Бюллетень региональной сейсмической сети Крыма. 1934. М.—Л. 1935—1936.

№ 1. Январь—июнь 1934. 1935. 20 стр.
№ 2. Июль—декабрь 1934. 1936. 18 стр.

5826. Bulletin des stations de 1-e classe du réseau séismique de l'URSS. 1935. L. 1935—1936. [С № 4: Bulletin des stations téléséismiques du réseau séismique de l'URSS].

№ 1. Janvier 1935. 1935. 13 p.
№ 2. Février 1935. 1935. 7 p.
№ 3. Mars 1935. 1935. 11 p.
№ 4. Avril 1935. 1935. 15, [1] p.
№ 5. Mai 1935. 1935. 15, [1] p.
№ 6. Juin 1935. 1935. 13 p.
№ 7. Juillet 1935. 1936. 18 p.
№ 8. Août 1935. 1936. 12 p.
№ 9. Septembre 1935. 1936. 13 p.
№ 10. Octobre 1935. 1936. 13 p.
№ 11. Novembre 1935. 1936. 11 p.
№ 12. Décembre 1935. 1936. 15 p.

5827. **Варданянц, Л. А.** О месторождениях цветных металлов в Дагестанской АССР. [С 1 л. карт.]. — Природные ресурсы Дагестанской АССР. Т. I. М.—Л. 1935. Стр. 79—95.

Прил.: 1) «Литература» (стр. 94—95); 2) «Карта рудного пояса южного Дагестана». Масштаб 1 : 1 500 000.

5828. **Варданянц, Л. А.** Сейсмотектоника Кавказа. М.—Л. 1935. 87, [2] стр. с 6 карт., 3 л. карт. (Академия Наук СССР. Труды Сейсмологического института. № 64).

Прил.: 1) «Структурная карта Кавказа». Сост. Л. А. Варданянц. Масштаб 1 : 2 500 000; 2) «Тектонические линии Кавказа». Сост. Л. А. Варданянц. Масштаб 1 : 2 500 000.

5829. **Василевский.** Предварительные итоги работ Туркменской аэросъемочной экспедиции. — Предварительные итоги экспедиционных работ в Туркменской ССР за 1934 г. Сост. по материалам Декабрьского пленума Совета по изучению природных ресурсов Академии Наук СССР. М. 1935. Стр. 95—101.

Опытные работы геологического и геоморфологического отрядов. — Доклад; постановление пленума (стр. 157).

5830. **Васильковский, Н. П.** Геология гор Супе-тау, Ак-Бель и Ак-Чоп. [С 6 рис., 1 л. табл. и 1 л. карт.]. — Тр. Тадж. базы, 1935, т. IV, Геология и геохимия, стр. 171—204.

Прил.: 1) «Главнейшая литература по геологии и полезным ископаемым района» (стр. 203—204); 2) «Геологическая карта гор Супе-тау, Ак-Бель и Ак-Чоп». На основе геологических карт О. Ф. Нейман-Пермяковой и И. В. Пуаре сост. Н. П. Васильковский. 1935. Масштаб 1 : 200 000.

5831. **Васильковский, Н. П.** К вопросу о возрасте порфировых толщ в Кураминских горах (Карамазар). — Тр. Тадж. базы, 1935, т. IV, Геология и геохимия, стр. 169—170.

5832. **Вассоевич, Н. Б.** Несколько замечаний о распространении *Radiolaria* и *Spiculae silicispongiae* в сеноманских и лютетских отложениях на Кавказе. — Изв. АН, VII серия, ОМЕН, 1935, № 5, стр. 697—704.

Представлено акад. А. А. Борисяком; прил.: «Литература» (стр. 702—704).

5833. **Вахромеев, С. А.** Хромшпинели Урала и их классификация. [С 2 рис.]. — Тр. Уральск. фил., 1935, вып. 4, серия ильменская, Проблемы геохимии основных магм, стр. 75—80.

Краткое изложение доклада на Конференции АН в Ильменском заповеднике 28—31 июля 1934 г.; полностью см.: С. А. Вахромеев «Хромиты (хромшпинели) Урала и их классификация». Свердловск. Свердлгиз. 1935.

5834. **Веденеева, Н., Грум-Гржимайло, С. и Волков, А.** Измерение под микроскопом показателей преломления смолообразных веществ и высоко-преломляющих минералов. [С 1 рис.]. — Докл. АН, нов. серия, 1935, т. IV, № 4—5, стр. 195—198.

Vedeneeva, N., Grum-Grzimajlo, S. et Volkov, A. Détermination au microscope des indices de réfraction des substances résineuses et des minéraux de haute réfringence. [Avec 1 fig.]. — Comptes rendus, 1935, vol. IV, № 4—5, pp. 207—210.

Представлено акад. С. И. Вавиловым 18 июля 1935 г.

Везир-Заде, А. См. 1934 г. № 5283.

5835. **Вейнберг, Б. П. и Вейнберг, К. Б.** Период вековых изменений магнитного склонения. [С 1 л. табл.]. — Изв. АН, VII серия, ОМЕН, 1935 (1936), № 6—7, стр. 927—932.

Представлено акад. П. П. Лазаревым; резюме на англ. яз.; прил.: «Литература» (стр. 930—931).

5836. **Вернадский, В. И.** Биосфера и стратосфера. — Труды Всесоюзной Конференции по изучению стратосферы 31 марта — 6 апреля 1934 г. Л.—М. 1935. Стр. 575—578.

Доклад.

5837. **Вернадский, В. И.** О некоторых очередных проблемах радиогеологии. — Изв. АН, VII серия, ОМЕН, 1935, № 1, стр. 1—18.

Доклад в Отд. матем. и естеств. наук АН 20 декабря 1934 г.

Вернадский, В. И. См. 1934 г. № 5285.

5838. **Вешняков, Н. В.** О влиянии микрогеологии на распространение упругих колебаний. — Сборник статей и рефератов. (Тр. Сейсм. инст. № 67). М.—Л. 1935. Стр. 33—35.

5839. **Виноградов, А. П.** Химический элементарный состав организмов и периодическая система Д. И. Менделеева. [С 6 рис.]. — Тр. Биогеохим. лабор., 1935, III, стр. 5—30.

Резюме на франц. яз.; литература в тексте; см. также 1933 г. № 4868, 1936 г. № 7177.

5840. **Виноградов, А. П.** Химический элементарный состав организмов моря. Ч. 1—2. [С 2 рис. и 1 карт.]. — Тр. Биогеохим. лабор., 1935, III, стр. 63—278; 1937, IV, стр. 5—225.

См. также 1936 г. № 7177.

5841. **Виноградов, А. П. и Бергман, Г. Г.** Ванадий в нефтях и битумах СССР. — Докл. АН, нов. серия, 1935, т. IV, № 8—9, стр. 333—336.

Vinogradov, A. and Bergman, G. Vanadium in the petroleums and bitumens of the USSR. — Comptes rendus, 1935, vol. IV, № 8—9, pp. 349—352.

Представлено акад. В. И. Вернадским 17 декабря 1935 г.; прил.: «Цитированная литература» (4 назв.).

5842. **Витгефт, Б. В.** Нефть в центральном Сахалине. — Вестн. Дальневост. фил., 1935, № 15, стр. 29—35.

То же. — Сборник материалов по вопросам геологии, геохимии, полезным ископаемым и почвам ДВК. Владивосток. [1937]. Стр. 29—35 (седьмая пагинация).

Резюме на англ. яз.

5843. **Влодавец, Н. И., Гончаров, В. В. и Пермяков, В. М.** О синтезе нефелина. — Труды Совещания по экспериментальной минералогии и петрографии 26—28 апреля 1934 г. (Тр. Геол. ассоц. Вып. 3). М.—Л. 1935. Стр. 45—50.

Доклад.

5844. **Воларович, М. П. и Леонтьева, А. А.** Измерения удельного объема расплавленных солей при высоких температурах. [С 1 рис.]. — Докл. АН, нов. серия, 1935, т. II, № 8—9, стр. 539—542.

Представлено акад. И. В. Гребенщиковым 11 апреля 1935 г.; резюме на немецк. яз.; прил.: «Цитированная литература» (7 назв.).

5845. **Воларович, М. П. и Леонтьева, А. А.** Определение удельного объема расплавленного диабаза при высоких температу-

рах. [С 1 рис.]. — Докл. АН, нов. серия, 1935, т. II, № 8—9, стр. 535—539.

Представлено акад. И. В. Гребенщиковым 11 апреля 1935 г.; резюме на немецк. яз.; прил.: «Цитированная литература» (5 назв.).

5846. **Волков, А. Н.** Месторождения боратов района Индерского озера по данным полевых работ 1935 г. — Тезисы к докладам, представленным на Ноябрьскую сессию Академии Наук 1935 г. М.—Л. 1935. Стр. 31—32.

См. № 5847, 1937 г. № 7417.

5847. **Волков, А. Н.** Район оз. Индер и месторождения бора и калия. [С 6 рис. и разрез., 1 л. карт.]. — Бор и калий в Западном Казакстане. (Казакстанская база. Тр. Вып. 8). М.—Л. 1935. Стр. 62—153.

Прил.: 1) «Литература» (11 назв.); 2) «Геологическая карта Индерских гор». Сост. А. Н. Волков. Масштаб 1 : 70 000.

5848. **Вольфсон, Ф. И.** Древние выработки Касана. [С 6 рис. и 2 карт.]. — Таджикско-Памирская экспедиция 1934 г. М.—Л. 1935. Стр. 129—140.

5849. **Вольфсон, Ф. И.** Оруденение северо-восточного Карамазара. [С 8 рис. и разрез., 1 л. табл., 1 л. карт.]. — К проблеме оруденения северного Карамазара. (Тадж.-Памирск. экспед. 1933 г. Тр. Вып. 15). Л. 1935. Стр. 1—58.

Прил.: «Карта рудных месторождений северо-восточного Карамазара». Масштаб 1 : 500 000.

5850. **Вольфсон, Ф. И.** Такелийское полиметаллическое месторождение. (Тезисы диссертации на степень кандидата геолого-минералогических наук). [Л. 1935]. 8 стр.

5851. **Воробьев, С. П.** Атлас ледников Нарынско-Хантенгринской экспедиции. [С 19 л. табл.]. — Тянь-шань. Верховья Большого Нарына. (Тр. ледников. экспед. Вып. 2). Л. 1935. Стр. 187—188.

Резюме на англ. яз. (стр. 245).

5852. **Воробьева, О. А.** Вглубь Ловозерских тундр. [С 2 рис. и 1 карт.]. — Экспедиции Академии Наук СССР. 1934 г. М.—Л. 1935. Стр. 35—42.

То же. [С 2 рис. и 1 карт.]. — Экспедиции Академии Наук СССР. 1934 г. 2-е исправл. и дополн. изд. М.—Л. 1936. Стр. 35—42.

Ловозерский петрографический отряд Кольской комплексной экспедиции.

5853. **Воробьева, О. А.** Геолого-петрографическое строение Волчьей тундры. [С 11 рис. и 3 л. табл.]. — Материалы по петрографии и геохимии Кольского полуострова. Ч. 4. (Тр. СОПР. Серия кольская. Вып. 7). М.—Л. 1935. Стр. 63—94.

5854. **Врублевский, М. И.** Гидрогеологические условия горных областей Триалетии. (Тезисы диссертации на степень кандидата геологических наук). [М. 1935]. 4 стр. (Академия Наук СССР).

5855. **Врублевский, М. И.** Гидрогеологический очерк северных склонов Триалетского хребта. [С 2 рис. и 1 карт.]. — Материалы по геологии и петрографии ССР Грузии. II. Триалетский хребет (бассейны рек Таны и Тетзами). (Тр. СОПР. Серия закавказская. Вып. 15). М.—Л. 1935. Стр. 139—163.

5856. **Вульф, Т. Е.** и **Хазанович, К. К.** Ловчоррит, лопарит и эвдиалит Хибинских и Ловозерских тундр как источники редких земель и металлов. [С 1 карт.]. — Прир., 1935, № 3, стр. 60—63.

Прил.: «Литература» (12 назв.).

5857. **Вялов, О. С.** О юрских аммонитах с Памира. [С 1 рис.]. — К геологии и палеонтологии юго-восточного Памира. (Тадж.-Памирск. экспед. 1933 г. Тр. Вып. 22). Л. 1935. Стр. 143—150.

Прил.: «Список литературы» (стр. 149—150).

5858. **Вялов, О. С.** Схема деления третичных отложений Ферганы. — Докл. АН, нов. серия, 1935, т. II, № 3—4, стр. 278—281.

Представлено акад. А. А. Борисяком 8 марта 1935 г.; резюме на немецк. яз.

5859. **Вялов, О. С., Машковцев, С. Ф.** и **Шатов, Г. И.** Меловой базальт в Фергане. — Докл. АН, нов. серия, 1935, т. II, № 3—4, стр. 282—284.

Представлено акад. А. А. Борисяком 4 марта 1935 г.; резюме на немецк. яз.

5860. **Гавеман, А. В.** Аэрофотосъемка при комплексном исследовании территории Туркмении. [С 10 рис.]. — Проблемы Туркмении. Труды Первой Конференции по изучению производительных сил Туркменской ССР. Т. II. М.—Л. 1935. Стр. 226—243.

Применение аэросъемки для геологических исследований. — Доклад; см. также «Резолюции по докладам секции освоения Кара-кумов». — Проблемы Туркмении. Т. I. Л. 1934. Стр. 34—35 (вторая пагинация) и Резолюции Первой Конференции по изучению производительных сил Туркменской ССР. Л. 1934. Стр. 34—35.

5861. **Гаврусевич, Б. А.** К вопросу о геохимии Прибайкалья. — Проблемы Бурят-Монгольской АССР. Труды Первой Конференции по изучению производительных сил Бурят-Монгольской АССР. Т. I. М.—Л. 1935. Стр. 132—140.

Доклад; см. также резолюцию по вопросу о минерально-сырьевой базе (стр. 318—319) и Резолюции Первой Конференции по изучению производительных сил Бурят-Монгольской АССР. М.—Л. 1934. Стр. 10—11.

5862. **Гаврусевич, Б. А.** О составе флогопитов Слюдянки в зависимости от генетических типов-фаз флогопитового процесса.

[С 2 л. табл.]. — Тр. Ломонос. инст., 1935, вып. 5 (минералогический), стр. 99—111.

Резюме на немецк. яз.; прил.: «Список литературы» (11 назв.).

5863. **Гаврусевич, Б. А.** и **Семененко, Н. П.** Материалы по петрографии и геохимии юго-восточного Прибайкалья. М.—Л. 1935. 44 стр. с 5 рис. и разрез., 1 л. карт. (Академия Наук СССР. Совет по изучению природных ресурсов (СОПС) и Ломоносовский институт. Серия сибирская. Вып. 11. [Байкальская геохимическая экспедиция 1931 г. Ч. 3]).

Прил.: 1) «Список цитированной литературы» (19 назв.); 2) «Петрографическая карта хребта Хамар-дабан между падью Сотниковой и р. Мантурихой». Сост. по маршрутам западного Хамар-дабанского отряда Байкальской геохимической экспедиции 1931 г. Н. П. Семененко. Масштаб 1 : 700 000.

5864. **Гаель, А. Г.** О комплексном методе исследования и картирования песков. [С 1 л. табл.]. — Проблемы Туркмении. Труды Первой Конференции по изучению производительных сил Туркменской ССР. Т. II. М.—Л. 1935. Стр. 221—225.

Доклад; тезисы доклада см. Материалы Первой Конференции по изучению производительных сил Туркменской ССР. Вып. 2. Л. 1933. Стр. 35—38; см. также «Резолюции по докладам секции освоения Каракумов». — Проблемы Туркмении. Т. I. Л. 1934. Стр. 34—35 (вторая пагинация) и Резолюции Первой Конференции по изучению производительных сил Туркменской ССР. Л. 1934. Стр. 34—35.

5865. **Гартман-Вейнберг, А.** Кожные окостенения русских сеймурид. [С 1 рис. и 5 л. табл.]. — Тр. Палеозоол. инст., 1935, т. IV, стр. 53—68.

Резюме на немецк. яз.; прил.: «Литература» (стр. 62—63).

5866. **Гатуев, С. А.** и **Чеботарев, И. И.** Гидрогеологический очерк Северо-Дагестанской равнины. [С 1 л. карт.]. — Природные ресурсы Дагестанской АССР. Т. I. М.—Л. 1935. Стр. 32—68.

Прил.: 1) «Литература» (стр. 65—68); 2) «Схематическая карта распределения артезианских колодцев Северного Дагестана». Масштаб 1 : 1 500 000; см. также С. А. Гатуев «Подземные воды Северо-Дагестанской равнины». — Материалы Первой Конференции по изучению производительных сил Дагестанской АССР. Вып. 1. Л. 1934. Стр. 24 (тезисы доклада).

5867. **Геккер, Р. Ф.** Жизнь в девонском море. Палеоэкология девона Ленинградской области. Путеводитель по выставке. М.—Л. 1935. 67, [1] стр. с 34 рис., 5 л. табл. (Академия Наук СССР. Палеозоологический музей).

Резюме на немецк. яз.; прил.: «Новейшая литература по главному девонскому полю (Ленинградская и Калининская области)» (стр. 66—67).

5868. **Геккер, Р. Ф.** Явления прирастания и прикрепления среди верхнедевонской фауны и флоры главного поля. (Очерки по этологии и экологии населения палеозойских морей Русской платформы. 1). [С 52 рис. и 17 л. табл.]. — Тр. Палеозоол. инст., 1935, т. IV, стр. 159—280.

Резюме на немецк. яз.

5869. **Геллер, С. Ю.** К вопросу о связи гравитации с сейсмикой. — Докл. АН, нов. серия, 1935, т. IV, № 3, стр. 147—148.

Heller, S. Zur Frage vom Zusammenhang zwischen Schwerkraft und seismischer Tätigkeit. — Comptes rendus, 1935, vol. IV, № 3, pp. 155—156.

Представлено акад. П. П. Лазаревым 30 июня 1935 г.

5870. **Герасимов, И. П.** Древние реки и современные пустыни Средней Азии. [С 2 карт.]. — Экспедиции Академии Наук СССР. 1934 г. М.—Л. 1935. Стр. 330—335.

То же. [С 2 карт.]. — Экспедиции Академии Наук СССР. 1934 г. 2-е исправл. и дополн. изд. М.—Л. 1936. Стр. 328—333.

Сарыкамышский отряд Туркменской комплексной экспедиции.

5871. **Герасимов, И. П.** Материалы к геоморфологии Кулундинской степи. (Отчет о работах Геоморфологического отряда Кулундинской экспедиции АН СССР в 1931 г.). [С 7 рис.]. — Кулундинская экспедиция Академии Наук СССР 1931—1933 гг. Ч. 3. Исследование почвенно-геоморфологического цикла. (Тр. СОПР. Серия сибирская. Вып. 10). М.—Л. 1935. Стр. 9—33.

Прил.: «Список основной литературы по геологии и геоморфологии Кулундинской степи» (стр. 32—33).

5872. **Герасимов, И. П.** О генезисе и возрасте сыртовых отложений Н[ижнего] Заволжья. [С 1 рис.]. — Тр. Ком. по изуч. четвертичн. периода, 1935, т. IV, вып. 2, стр. 273—286.

Резюме на немецк. яз.

5873. **Герасимов, И. П., Иванова, Е. Н.** и **Тарасов, Д. И.** Почвенно-мелиоративный очерк дельты и долины реки Аму-дарьи (в пределах Каракалпакской АССР). М.—Л. 1935. 115 стр., 1 л. карт. (Академия Наук СССР. Совет по изучению природных ресурсов (СОПС). Серия каракалпакская. Вып. 6. Труды Каракалпакской комплексной экспедиции 1931—1932 гг.).

«Основные черты геологического и геоморфологического строения. Подземные воды» (стр. 18—48). — Прил.: 1) «Основная литература» (15 назв.); 2) «Список рукописей, использованных авторами для настоящей сводки» (19 назв.).

5874. **Герасимовский, В. И.** Рамзаит из центральных частей Хибинских тундр. [С 2 рис.]. — Тр. Ломонос. инст., 1935, вып. 5 (минералогический), стр. 131—147.

Резюме на немецк. яз.; прил.: «Список литературы» (7 назв.).

5875. **Герасимовский, В. И.** Уссингит Ловозерских тундр. (Тезисы диссертации на степень кандидата наук). М. 1935. 3, [1] стр. (Академия Наук СССР).

См. 1936 г. № 6599, 1937 г. № 7424.

5876. **Герлинг, Э. К.** К вопросу о гелиевом дыхании земли. — Докл. АН, нов. серия, 1935, т. IV, № 1—2, стр. 39—42.

Gerling, E. Über die Heliumexhalation der Erde. — Comptes rendus, 1935, vol. IV, № 1—2, pp. 41—43.

Представлено акад. В. И. Вернадским 6 июня 1935 г.; прил.: «Цитированная литература» (7 назв.).

5877. **Гладцин, И. Н.** Задачи геоморфологического изучения Бурят-Монгольской АССР. — Проблемы Бурят-Монгольской АССР. Труды Первой Конференции по изучению производительных сил Бурят-Монгольской АССР. Т. I. М.—Л. 1935. Стр. 193—196.

Доклад; см. также резолюцию по вопросу о минерально-сырьевой базе (стр. 323—324) и Резолюции Первой Конференции по изучению производительных сил Бурят-Монгольской АССР. М.—Л. 1934. Стр. 17—18; тезисы доклада см. Материалы Первой Конференции по изучению производительных сил Бурят-Монгольской АССР. Вып. 1. Л. 1934. Стр. 11—12.

5878. **Гладцин, И. Н.** Соляные озера Бурят-Монгольской АССР и перспективы их использования. — Проблемы Бурят-Монгольской АССР. Труды Первой Конференции по изучению производительных сил Бурят-Монгольской АССР. Т. I. М.—Л. 1935. Стр. 251—253.

Доклад; см. также резолюцию по вопросу о минерально-сырьевой базе (стр. 321) и Резолюции Первой Конференции по изучению производительных сил Бурят-Монгольской АССР. М.—Л. 1934. Стр. 13—14; тезисы доклада см. Материалы Первой Конференции по изучению производительных сил Бурят-Монгольской АССР. Вып. 1. Л. 1934. Стр. 25—26.

5879. **Гнюбкин, В. И.** Угли Кугитанга. [С 2 рис.]. — Петров, А. Д., Гнюбкин, В. И., Иванов, И. З., Игнатович, Н. И., Смирнов, Н. А. и Шаховцов, И. Н. К проблеме переработки углей Средней Азии. (Тадж.-Памирск. экспед. Вып. 56). М.—Л. 1935. Стр. 65—74.

5880. **Гнюбкин, В. И.** и **Смирнов, Н. А.** Химическая характеристика углей Шурабского и Куштут-Зауранского месторождений. [С 3 рис. и разрез., 1 карт.]. — Гнюбкин, В. И., Петров, А. Д., Пожильцова, Е. А., Смирнов, Н. А. и Тарасов, Г. Я. К проблеме переработки углей Средней Азии. (Тадж.-Памирск. экспед. 1933 г. Вып. 21). Л. 1935. Стр. 39—53.

5881. **Головцын, В. Н.** К вопросу о разведке глубоко залегающих рудных тел колчеданных месторождений методами электроразведки. [С 6 рис. и 2 карт.]. — Тр. Уральск. фил., 1935, вып. 6, серия общая, Проблемы электрометрических методов разведки, стр. 93—106.

5882. **Головцын, В. Н.** О возможности применения электрометрических методов к изучению карстовых явлений. М.—Л. 1935. 65 стр. с 56 рис. (Академия Наук СССР. Труды Сейсмологического института. № 52).

Прил.: «Список использованной литературы» (стр. 64—65).

5883. **Голубятников, В. Д.** Месторождения природных газов Дагестанской АССР. [С 2 рис.]. — Природные ресурсы Дагестанской АССР. Т. I. М.—Л. 1935. Стр. 245—268.

Прил.: «Литература» (15 назв.); см. также Материалы Первой Конференции по изучению производительных сил Дагестанской АССР. Вып. 1. Л. 1934. Стр. 52—53 (тезисы доклада).

5884. **Голубятников, В. Д.** Строительные материалы Дагестанской АССР. [С 1 рис. и 1 л. карт.]. — Природные ресурсы Дагестанской АССР. Т. I. М.—Л. 1935. Стр. 269—286.

Прил.: 1) «Литература» (19 назв.); 2) «Обзорная карта строительных материалов области предгорий и прикаспийской равнины Дагестана». Масштаб 1 : 1 000 000.

5885. **Гольдшмидт, В.-М.** и **Петерс, К.** К геохимии благородных металлов. — Изв. Инст. по изуч. платины, 1935, вып. 12, стр. 169—190.

Перевод О. Е. Звягинцева статьи V. M. Goldschmidt und Cl. Peters «Zur Geochemie der Edelmetalle». — Nachricht. v. d. Gesellsch. d. Wissensch. zu Göttingen, Mat.-Phys. Klasse, 1932, SS. 377—401.

5886. **Горностаев, Н. Н.** Семейтавский магматический комплекс Восточного Казахстана. [С 1 рис.]. — Изв. АН, VII серия, ОМЕН, 1935 (1936), № 8—9, стр. 1041—1066.

Представлено акад. В. А. Обручевым; прил.: «Литература» (стр. 1063—1066).

5887. **Городцов, В. А.** Тимоновская палеолитическая стоянка. Результаты археологических раскопок в 1933 г. М.—Л. 1935. 36 стр. с 15 рис. (Академия Наук СССР. Труды Института антропологии, этнографии и археологии. Вып. 3).

5888. **Горшков, Г. П.** Сейсмичность Южного Таджикистана в связи с его тектоникой. Л. Изд. ОНТИ—Химтеорет. 1935. [2], 56 стр. с 8 рис. и разрез., 5 л. карт. (Академия Наук СССР. Таджикская комплексная экспедиция 1932 г. Труды экспедиции. Вып. 18. Сейсмологический институт АН СССР).

Прил.: 1) «Список цитированной литературы» (стр. 51—53); 2) «Геологическая карта Файзабадского района». Масштаб 1 : 100 000; 3) «Сейсмо-тектоническая карта Файзабадского района». Масштаб 1 : 100 000; 4) «Геологическая карта Каратагского района». Масштаб 1 : 170 000; 5) «Сейсмо-тектоническая карта Каратагского района». Масштаб 1 : 400 000; 6) «Карта распределения эпицентров землетрясений в юго-западном Таджикистане. (По литературным источникам)». Масштаб 1 : 800 000.

5889. **Григорьев, А. А.** В поисках закономерностей морфологической структуры земного шара. [С 2 л. карт.]. — Пробл. физ. геогр., 1935, II, стр. 3—41.

Резюме на франц. яз.

5890. **Григорьев, Д. П.** О кристаллизации роговой обманки из силикатных расплавов. (Предварительное сообщение). [С 1 рис. и

1 л. табл.]. — Труды Совещания по экспериментальной минералогии и петрографии 26—28 апреля 1934 г. (Тр. Геол. ассоц., Вып. 3). М.—Л. 1935. Стр. 51—58.

5891. **Гринев, В. Я.** Подземные воды Большого Джезказгана. — Большой Джезказган. (Казакстанская база. Тр. Вып. 7). Л. 1935. Стр. 383—412.

Материалы III сессии Ученого совета Казахстанской базы АН 10—15 ноября 1934 г. в Москве.

5892. **Громов, В. И.** Стратиграфическое значение четвертичных млекопитающих Поволжья. [С 3 рис. и 1 л. табл.]. — Тр. Ком. по изуч. четвертичн. периода, 1935, т. IV, вып. 2, стр. 309—324.

Резюме на немецк. яз.; прил.: «Цитированная литература» (15 назв.).

5893. **Громова, В. И.** Находка плейстоценовой фауны млекопитающих в бывшей Костромской губернии. [С 2 л. табл.]. — Изв. АН, VII серия, ОМЕН, 1935, № 3, стр. 455—476.

Представлено Зоологическим институтом; резюме на немецк. яз.

5894. **Громова, В. И.** О новых находках *Bison priscus longicornis* mihi и о сильно уклоняющемся от нормы черепе этой формы. [С 2 рис. и 1 л. табл.]. — Тр. Палеозоол. инст., 1935, т. IV, стр. 137—147.

Резюме на немецк. яз.

5895. **Громова, В. И.** О распространении остатков овцебыка *Ovibos moschatus* Zimm. в Восточной Европе и Северной Азии. [С 1 карт.]. — Изв. АН, VII серия, ОМЕН, 1935, № 1, стр. 101—114.

Резюме на немецк. яз.; прил.: «Использованная литература» (стр. 111—112).

5896. **Громова, В. И.** Об остатках диких баранов и козлов в четвертичных отложениях Крыма. — Докл. АН, нов. серия, 1935, т. IV, № 1—2, стр. 97—100.

Gromova, V. Über Funde von Wildschafen und Wildziegen in den quartären Ablagerungen der Krim. — Comptes rendus, 1935, vol. IV, № 1—2, pp. 105—108.

Представлено акад. С. А. Зерновым 9 июня 1935 г.; прил.: «Цитированная литература» (15 назв.).

5897. **Громова, В. И.** Об остатках носорога Мерка (*Rhinoceros mercki* Jaeg.) с Нижней Волги. [С 4 рис. и 4 л. табл.]. — Тр. Палеозоол. инст., 1935, т. IV, стр. 91—136.

Резюме на немецк. яз.; прил.: «Цитированная литература» (32 назв.).

5898. **Громова, В. И.** Первобытный зубр (*Bison priscus* Bojanus) в СССР. [С 17 л. табл. и 1 л. карт.]. — Тр. Зоол. инст., 1935, т. II, вып. 2—3, стр. 77—204.

Резюме на немецк. яз.; прил.: «Использованная литература» (стр. 200—202).

5899. **Данилович, В. Н.** К вопросу о генезисе золоторудного месторождения Белой Горы на юге Охотского побережья. [С 1 карт.]. — Изв. АН, VII серия, ОМЕН, 1935 (1936), № 8—9, стр. 1021—1027.

Представлено акад. В. А. Обручевым; резюме на англ. яз.; прил.: «Литература» (7 назв.).

5900. **Данилович, В. Н.** Материалы по стратиграфии и тектонике хинганского комплекса на юге Малого Хингана. [С 2 рис.]. — Изв. АН, VII серия, ОМЕН, 1935, № 5, стр. 673—689.

Представлено акад. В. А. Обручевым; резюме на англ. яз.; прил.: «Литература» (24 назв.).

5901. **Данилович, В. Н.** Стратиграфический разрез хинганского комплекса. [С 1 карт.]. — Докл. АН, нов. серия, 1935, т. II, № 3—4, стр. 273—278.

Представлено акад. В. А. Обручевым 11 февраля 1935 г.; резюме на англ. яз.; прил.: «Цитированная литература» (15 назв.).

5902. **Датский, Н. Г.** Пучины на железных дорогах в условиях вечной мерзлоты. [С 2 рис.]. — Тр. Ком. по изуч. вечн. мерзл., 1935, т. IV, стр. 171—187.

5903. **Деев, Ю. П.** Сапропелиты-«гагаты» Бурят-Монгольской АССР. [С 1 карт.]. — Проблемы Бурят-Монгольской АССР. Труды Первой Конференции по изучению производительных сил Бурят-Монгольской АССР. Т. I. М.—Л. 1935. Стр. 83—99.

Доклад; прил.: «Литература» (стр. 98—99); см. также резолюцию по вопросам о минерально-сырьевой базе (стр. 315—316) и Резолюции Первой Конференции по изучению производительных сил Бурят-Монгольской АССР. М.—Л. 1934. Стр. 5—6.

5904. **Дзенс-Литовский, А. И.** Звучащая сталактитовая пещера [соляного купола Ходжа-Мумин в Таджикистане]. [С 1 рис.]. — Прир., 1935, № 8, отд. Новости науки, стр. 59—61.

5905. **Дзенс-Литовский, А. И.** Новый вид геологических обпажений «колхозные валуны». [С 2 рис.]. — Прир., 1935, № 8, отд. Новости науки, стр. 58—59.

5906. **Дзенс-Литовский, А. И.** и **Бергман, А. Г.** Озеро Денгиз-куль и его геологическое прошлое. [С 8 рис. и разрез., 1 карт., 1 л. карт.]. — Таджикско-Памирская экспедиция 1934 г. М.—Л. 1935. Стр. 221—253.

Прил.: «Литература» (15 назв.).

5907. **Дзенс-Литовский, А. И.** и **Бергман, А. Г.** Соляные куполы юго-западного Таджикистана. [С 5 рис. и 1 карт.]. — Таджикско-Памирская экспедиция 1934 г. М.—Л. 1935. Стр. 255—268.

Прил.: «Литература» (стр. 266—268).

5908. **Дирш, В. М.** Геохимические константы ν и e некоторых видов насекомых. — Тр. Биогеохим. лабор., 1935, III, стр. 49—60.

Прил.: «Использованная литература» (17 назв.).

5909. **Диепровский, Н. И.** и **Милановский, Е. В.** Международные определения долгот и их роль в решении тектонических проблем. [С 1 рис. и 5 карт.]. — Прир., 1935, № 9, стр. 1—16.

Прил.: «Литература» (стр. 16—17).

5910. **Доктуровский, В. С.** Бразения в межледниковых отложениях СССР. [С 1 карт.]. — Прир., 1935, № 3, отд. Новости науки, стр. 78—79.

5911. **Домарев.** Предварительные итоги работ Кугитангской медной партии. — Предварительные итоги экспедиционных работ в Туркменской ССР за 1934 г. Сост. по материалам Декабрьского пленума Совета по изучению природных ресурсов Академии Наук СССР. М. 1935. Стр. 145—148.

5912. **Достовалов, Б. Н.** Измерения диэлектрической постоянной ε и удельного сопротивления ρ горных пород. [С 2 рис.]. — Докл. АН, нов. серия, 1935, т. III, № 2, стр. 87—90.

Dostovalov, B. Measurement of the dielectric constant and the specific resistance of rocks. [With 2 fig.]. — Comptes rendus, 1935, vol. III, № 2, pp. 87—90.

Представлено акад. Ф. Ю. Левинсон-Лессингом 20 мая 1935 г.; см. 1937 г. № 7465.

5913. **Драверт, П.** Падение метеорита в Тобольске в 1684 г. — Прир., 1935, № 6, отд. Новости науки, стр. 80.

5914. **Дробышев, Д. В.** Геологическое строение Дагестанской АССР и ее полезные ископаемые. [С 1 л. карт.]. — Природные ресурсы Дагестанской АССР. Т. I. М.—Л. 1935. Стр. 13—31.

Прил.: «Геологическая карта части северо-западного Дагестана с показанием распространения полезных ископаемых. Сост. Н. Барбот де Марни с добавлением Д. В. Дробышева». Масштаб 1 : 200 000; см. также Материалы Первой Конференции по изучению производительных сил Дагестанской АССР. Вып. 2. Л. 1934. Стр. 20—26 (тезисы доклада).

5915. **Дробышев, Д. В.** Гипс в Дагестанской АССР. — Природные ресурсы Дагестанской АССР. Т. I. М.—Л. 1935. Стр. 106—119.

Прил.: «Литература» (13 назв.).

5916. **Дробышев, Д. В.** Уголь и горючие сланцы в Дагестанской АССР. [С 6 рис.]. — Природные ресурсы Дагестанской АССР. Т. I. М.—Л. 1935. Стр. 205—219.

Прил.: «Литература» (8 назв.).

5917. **Дубров, А. Г.** Геология и оруденение Пангазского участка в северо-восточном Карамазаре. [С 5 рис. и разрез., 1 карт., 1 л. карт.]. — К проблеме оруденения северного Карамазара. (Тадж.-Памирск. экспед. 1933 г. Тр. Вып. 15). Л. 1935. Стр. 59—85.

Прил.: «Геологическая карта западного Пангаза». Масштаб 1 : 30 000.

5918. **Думитрашко, Н. В.** Геоморфология Прибайкалья. [С 1 рис. и 1 л. карт.]. — Проблемы Бурят-Монгольской АССР. Труды Первой Конференции по изучению производительных сил Бурят-Монгольской АССР. Т. I. М.—Л. 1935. Стр. 197—209.

Доклад; прил.: «Схематическая геоморфологическая карта Прибайкалья». Масштаб 1 : 2 500 000; см. также резолюцию по вопросу о минерально-сырьевой базе (стр. 323—324) и Резолюции Первой Конференции по изучению производительных сил Бурят-Монгольской АССР. М.—Л. 1934. Стр. 17—18; тезисы доклада см. Материалы Первой Конференции по изучению производительных сил Бурят-Монгольской АССР. Вып. 1. Л. 1934. Стр. 12—14.

5919. **Дуткевич, Г. А.** Геологические исследования в Шоркуль-Мынхаджирском районе на Восточном Памире в 1933 г. [С 5 рис. и разрез., 3 карт., 1 л. табл. и 1 л. разрез.]. — К геологии Восточного Памира. (Тадж.-Памирск. экспед. 1933 г. Тр. Вып. 36). Л. 1935. Стр. 3—79.

Прил.: «Литература» (15 назв.).

5920. **Дуткевич, Г. А.** и **Калмыкова, М. А.** Хребет Базар-Дара. (Краткий очерк геологии хребта). [С 6 рис. и разрез., 1 л. табл. и 1 л. карт.]. — Таджикско-Памирская экспедиция 1934 г. М.—Л. 1935. Стр. 371—394.

Прил.: 1) «Литература» (стр. 393—394); 2) «Структурная карта бассейна р. Куберганды». Масштаб 1 : 150 000; см. также 1936 г. № 6647.

5921. **Дуткевич, Г. А.** и **Туманская, О. Г.** Фауна верхнего палеозоя Восточного Памира. Л. Изд. ОНТИ — Химтеорет. 1935. 130, [1] стр. с 27 рис., 5 л. табл. (Академия Наук СССР. Таджикско-Памирская экспедиция 1933 г. Труды экспедиции. Вып. 31).

Г. А. Дуткевич «Условия находки пермских аммоней на Восточном Памире и значение этой находки для корреляции пермских разрезов Европы и Азии» (стр. 3—41); О. Г. Туманская «Пермские аммонеи реки Куберганды и их стратиграфическое значение» (стр. 43—104); резюме статьи О. Г. Туманской на англ. яз. (стр. 104—121); прил.: «Литература» (стр. 40, 41, 102—104).

5922. **Дьякова, М. К.** и **Лозовой, А. В.** Гидрогенизация челябинского бурого угля. — Докл. АН, нов. серия, 1935, т. II, № 3—4, стр. 254—258.

Представлено акад. Н. Д. Зелинским 3 февраля 1935 г.; резюме на англ. яз.; прил.: «Цитированная литература» (4 назв.); см. также № 5923.

5923. **Дьякова, М. К., Лозовой, А. В.** и **Черткова, С. И.** Исследование химического состава, свойств и методов переработки первичной смолы челябинских бурых углей. II. Состав легкой смоляной фракции и стабилизация «бензина» гидрогенизацией. — Докл. АН, нов. серия, 1935, т. II, № 5—6, стр. 399—403.

Представлено акад. Н. Д. Зелинским 9 января 1935 г.; резюме на англ. яз.; см. также № 5922.

5924. **Дюгаев, И. В.** Материалы к петрографии Карамазара. [С 23 рис.]. — Тр. Тадж. базы, 1935, т. IV, Геология и геохимия, стр. 69—119.

5925. **Еремеев, В. П.** Неоинтрузии Западной Грузии. (Тезисы диссертации на степень кандидата наук). [Л. 1935]. 4 стр. (Академия Наук СССР).

5926. **Ермаков, Н. П.** Пасруд-Ягнобское месторождение углей и горящие копи г. Кан-таг. [С 3 рис. и разрез., 1 карт., 1 л. табл.]. — К геологии каменноугольных месторождений Таджикистана. (Тадж.-Памирск. экспед. 1933 г. Матер. Вып. 12). Л. 1935. Стр. 47—66.

Сост. при участии П. И. Князева; прил.: «Список литературы» (11 назв.).

5927. **Ермилов, И. Я.** Геологические исследования на Гыданском полуострове в 1927 г. [С 1 л. карт.]. — Тр. Полярн. ком., 1935, вып. 20, стр. 11—24.

Прил.: 1) «Литература» (20 назв.); 2) геологическая карта Гыданского полуострова. Масштаб 1 : 6 000 000.

5928. **Ермилов, И. Я.** О некоторых особенностях речных отложений Северо-Западной и Северной Сибири. [С 2 рис.]. — Тр. Полярн. ком., 1935, вып. 20, стр. 27—33.

5929. **Ефимов, И. Н.** Изменение фациальных условий по простиранию кровли пластов каменных углей Донецкого бассейна. — Докл. АН, нов. серия, 1935, т. II, № 7, стр. 492—498.

Представлено акад. В. А. Обручевым 9 февраля 1935 г.; прил.: «Цитированная литература» (3 назв.).

5930. **Ефремов, И. А.** Выпадение переходных форм в условиях захоронения древнейших четвероногих. — Тр. Палеозоол. инст., 1935, т. IV, стр. 281—288.

Резюме на немецк. яз.

5931. **Ефремов, И. А.** Геологический очерк Олекмо-Тындинского района (бассейн рр. Нюкжа и Геткан). [С 8 рис. и 2 л. карт.]. — Материалы по геологии Северо-Байкальского нагорья и Олекминского становика. ([Тр.] СОПС. Серия восточно-сибирская. Вып. 2). М.—Л. 1935. Стр. 13—71.

Литература в тексте; прил.: 1) «Схематическая геоморфологическая карта долин рр. Нюкжи и Геткана». Сост. И. А. Ефремов по маршрутным исследованиям в 1932 г. Масштаб 1 : 1 000 000; 2) «Схематическая геологическая карта Олекмо-Тындинского района (бассейны рек Нюкжа и Геткан)». Сост. И. А. Ефремов по маршрутным исследованиям 1932 г. с дополнениями по данным горн. инж. Е. К. Миткевич-Волчасского. Масштаб 1 : 500 000.

5932. **Жемчужников, Ю. А.** Петрографическая характеристика и генезис челябинских углей. [С 1 рис. и 1 л. табл.]. — Челябинские угли. Материалы Первой Конференции по углехимическим вопросам Челябинского бассейна. М.—Л. 1935. Стр. 35—44.

Доклад; резолюция по докладу (стр. 140); тезисы доклада см. Программа и тезисы докладов Конференции по углехимическим вопросам Челябинского угольного бассейна. Л. 1934. Стр. 8—11.

5933. **Жуков, М. М.** К стратиграфии каспийских осадков Низового Поволжья. [С 10 рис. и 1 карт.]. — Тр. Ком. по изуч. четвертичн. периода, 1935, т. IV, вып. 2, стр. 227—272.

Резюме на англ. яз.

5934. **Завалишин, С. Ф.** и **Ефремов, В. Н.** Энергетика реки Сулак. [С 4 рис.]. — Природные ресурсы Дагестанской АССР. Т. I. М.—Л. 1935. Стр. 304—314.

Геологические условия сооружений на р. Сулак. — См. также В. Н. Ефремов «Проблема реки Сулак и ее реализация». — Материалы Первой Конференции по изучению производительных сил Дагестанской АССР. Вып. 2. Л. 1934. Стр. 13—20 (тезисы доклада, сост. при участии И. А. Кан).

5935. **Заварицкий, А. Н.** Лампрофиры и родственные им породы на горе Магнитной. [С 1 рис.]. — Тр. Петрограф. инст., 1935, вып. 5, стр. 115—126.

Резюме на англ. яз.

5936. **Заварицкий, А. Н.** Северная группа вулканов Камчатки. М.—Л. 1935. 54 стр. с 19 рис. и 1 карт. (Академия Наук СССР. Совет по изучению природных ресурсов (СОПС). Серия камчатская. Вып. 1).

5937. **Залесский, Б. В.** и **Петров, В. П.** Рудные полезные ископаемые Аджаристана. — Материалы по геологии и петрографии ССР Грузии. I. Аджаристан и Гурия. (Работы 1932 г.). (Тр. СОПР. Серия закавказская. Вып. 14). М.—Л. 1935. Стр. 159—182.

5938. **Залесский, Б. В.** и **Степанов, В. Я.** Горные богатства Центральной Абхазии. [С 1 карт.]. — Экспедиции Академии Наук СССР. 1934 г. М.—Л. 1935. Стр. 423—428.

То же. [С 1 карт.]. — Экспедиции Академии Наук СССР. 1934 г. 2-е исправл. и дополн. изд. М.—Л. 1936. Стр. 421—426.

Геолого-петрографический отряд Абхазской комплексной экспедиции.

5939. **Zalesskij (Zalessky), M.** Structure anatomique du stipe d'une nouvelle osmondée du terrain permien du bassin de Kousnetzk. [Avec 3 pl.]. — Изв. АН, VII серия, ОМЕН, 1935, № 5, стр. 747—752.

Представлено акад. В. Л. Комаровым; резюме на русск. яз.

5940. **Zalesskij (Zalessky), M.** Sur un bois nouveau *Metacaenoxylon Carpentieri* Zal. du terrain permien supérieur du bassin de Kousnetzk. [Avec 6 fig. et 2 pl.]. — Изв. АН, VII серия, ОМЕН, 1935, № 5, стр. 739—746.

Представлено акад. В. Л. Комаровым; резюме на русск. яз.

5941. **Zalesskij (Zalessky), M. et Čirkova (Tchirkova), H.** Observations sur quelques végétaux fossiles du terrain permien du bassin de Kousnetzk. [Avec 14 fig. et 3 pl.]. — Изв. АН, VII серия, ОМЕН, 1935 (1936), № 8—9, стр. 1091—1116.

Резюме на русск. яз.; литература в тексте.

5942. **Заплеталов, Н. М.** Пегматиты Алтын-тау в Кызылкумах. [С 5 рис. и разрез., 1 карт.]. — Таджикско-Памирская экспедиция 1934 г. М.—Л. 1935. Стр. 181—196.

Прил.: «Литература» (8 назв.).

5943. **Запорожцева, А. С.** Материалы по геологии и полезным ископаемым западных предгорий Султан-Уиз-дага. [С 1 карт., 2 л. разрез. и 2 л. карт.]. — Каракалпакия. Геология и полезные ископаемые Кызыл-кумов. Труды Каракалпакской комплексной экспедиции 1931—1932 гг. Т. IV. ([Тр.] СОПР. Серия каракалпакская. Вып. 5). М.—Л. 1935. Стр. 133—176.

Прил.: 1) «Список главнейшей использованной литературы» (стр. 175—176); 2) «Геологическая карта группы останцов, расположенных в 4 км к юго-западу от г. Ходжейли». Масштаб 1 : 500 000.

5944. **Заславский, И. И.** К вопросу о составе Земли и Венеры. — Прир., 1935, № 6, стр. 17—22.

Прил.: «Литература» (стр. 22).

5945. **Заславский, И. И.** Сжатие и химическое строение земного шара. — Докл. АН, нов. серия, 1935, т. I, № 7—8, стр. 537—543.

Представлено акад. А. Е. Ферсманом 3 января 1935 г.; текст на русск. и немецк. яз.; прил.: «Цитированная литература» (4 назв.).

5946. **Звягинцев, О. Е.** Исследование в области естественных сплавов основных магм. — Тр. Уральск. фил., 1935, вып. 4, серия ильменская, Проблемы геохимии основных магм, стр. 19—21.

Материалы Конференции АН в Ильменском заповеднике 28—31 июля 1934 г.

5947. **Звягинцев, О. Е.** К геохимии платины. [С 2 рис.]. — Прир., 1935 (1936), № 12, стр. 30—35.

5948. **Звягинцев, О. Е.** Коренное месторождение осмистого иридия [в 7 км от ст. Анатольской Пермской ж. д.]. — Прир., 1935 (1936), № 12, отд. Новости науки, стр. 105.

5949. **Звягинцев, О. Е.** Новые минералы [бисмоклит, бокспутит, репоссит]. — Прир., 1935, № 10, отд. Новости науки, стр. 74.

5950. **Звягинцев, О. Е.** Растворимость золота в слабых растворах $FeSO_4$. — Прир., 1935, № 12, отд. Новости науки, стр. 105.

5951. **Звягинцев, О. Е. и Бруновский, Б. К.** Об осмистом иридии. Статья 3. Рентгенографический анализ. [С 1 рис. и 3 л. табл.]. — Изв. Инст. по изуч. платины, 1935, вып. 12, стр. 5—15.

Статьи 1—2 и 4 см. 1932 г. № 4455, 4456, 1936 г. № 6682.

5952. **Звягинцев, О. Е. и Филиппов, А. Н.** О нахождении платины в сернистых рудах. — Докл. АН, нов. серия, 1935, т. I, № 2—3, стр. 130—135.

Представлено акад. Н. С. Курнаковым 23 сентября 1934 г.; текст на русск. и немецк. яз.; прил.: «Цитированная литература» (3 назв.).

5953. **Звягинцев, О. Е. и Филиппов, А. Н.** О содержании платины в минералах сернистых руд. — Докл. АН, нов. серия, 1935, т. I, № 2—3, стр. 136—139.

Представлено акад. Н. С. Курнаковым 23 сентября 1934 г.; текст на русск. и немецк. яз.; прил.: «Цитированная литература» (4 назв.).

5954. **Земляков, Б. Ф.** О древних материковых дюнах Казанского и Ветлужско-Волжского левобережья. [С 7 рис.]. — Тр. Ком. по изуч. четвертичн. периода, 1935, т. IV, вып. 2, стр. 287—301.

Резюме на немецк. яз.

5955. **Земятченский, П. А.** Глины СССР. Общая часть. М.—Л. 1935. 359 стр. с 55 рис. (Академия Наук СССР. Петрографический институт. Петрография СССР. Под ред. акад. Ф. Ю. Левинсон-Лессинга. Серия II. Монографии. Вып. 1).

Прил.: «Список литературы» (стр. 341—353) и литература, относящаяся к рациональному анализу глин (стр. 311—312); см. 1937 г. № 7843.

5956. **Зильберминц, В. А.** К вопросу о нахождении ванадия в ископаемых углях. — Докл. АН, нов. серия, 1935, т. III, № 3, стр. 117—120.

Silberminтz, V. On the occurrence of vanadium in fossil coals. — Comptes rendus, 1935, vol. III, № 3, pp. 117—120.

Представлено акад. А. Е. Ферсманом 5 июня 1935 г.; прил.: «Цитированная литература» (7 назв.).

5957. **Зильберминц, В. А.** Урано-ванадиевое месторождение близ Самарканда. [С 3 рис. и 2 карт.]. — Таджикско-Памирская экспедиция 1934 г. М.—Л. 1935. Стр. 197—205.

5958. **Зильберминц, В. А. и Самойло, М. В.** Материалы к минералогии гор Кара-Тюбе (Зеравшанский хребет). [С 1 рис. и 4 карт.]. — К геологии Зеравшанско-Гиссарской системы. Петрография и минералогия. (Тадж.-Памирск. экспед. 1933 г. Тр. Вып. 29). Л. 1935. Стр. 217—242.

5959. **Иванова, Е. Н.** Почвы и соленакопления в озерах ленточных боров. [С 5 рис., 2 карт. и 1 л. табл.]. — Кулундинская экспедиция Академии Наук СССР 1931—1933 гг. Ч. 3. Исследо-

вание почвенно-геоморфологического цикла. (Тр. СОПР. Серия сибирская. Вып. 10). М.—Л. 1935. Стр. 35—119.

5960. **Иванова, Т. Н.** К геологии, тектонике и металлогении Шинк-Магианского района. [С 22 рис. и разрез., 4 карт., 1 л. разрез., 3 л. карт.]. — К геологии Зеравшанско-Гиссарской системы. Петрография и минералогия. (Тадж.-Памирск. экспед. 1933 г. Тр. Вып. 29). Л. 1935. Стр. 3—70.

Прил.: 1) «Литература» (8 назв.); 2) «Карта полезных ископаемых и тектоники Шинк-Магианского района». Масштаб 1 : 200 000; 3) «Геологическая карта Шинк-Магианского района». Масштаб 1 : 200 000.

5961. **Ивантишин, М. Н.** К вопросу о геохимической зональности в распределении металлических элементов на территории Дальневосточного края. — Докл. АН, нов. серия, 1935, т. II, № 8—9, стр. 572—580.

Представлено акад. А. Е. Ферсманом 15 мая 1935 г.; текст на русск. и немецк. яз.

5962. **Иващенко, Я. Г. и Падалка, Е. А.** Минеральные иодобромные воды Южного Дагестана. [С 2 рис., 1 карт., 1 л. табл. и 1 л. карт.]. — Природные ресурсы Дагестанской АССР. Т. I. М.—Л. 1935. Стр. 171—204.

Прил.: 1) «Литература» (стр. 203—204); 2) «Геологическая карта района Дагоган—Дузлак—Берекей». Сост. Я. Г. Иващенко по работам 1930 и 1931 гг. Масштаб 1 : 680 000.

5963. **Игнатович, Н. И. и Иванов, И. З.** Первичные смолы каменных и бурых углей Средней Азии. [С 2 рис.]. — Петров, А. Д., Гнюбкин, В. И., Иванов, И. З., Игнатович, Н. И., Смирнов, Н. А. и Шаховцов, И. Н. К проблеме переработки углей Средней Азии. (Тадж.-Памирск. экспед. Вып. 56). М.—Л. 1935. Стр. 40—48.

5964. **Игнатьев, Н. А.** Петрографический очерк маршрутов в северной части Ленско-Витимского района. [С 14 рис.]. — Материалы по геологии Северо-Байкальского нагорья и Олекминского становика. ([Тр.] СОПС. Серия восточно-сибирская. Вып. 2). М.—Л. 1935. Стр. 181—202.

Прил.: «Литература» (7 назв.).

5965. **Ильинский, В. П., Клебанов, Г. С., Зарудский, Л. М.** Минеральные соли Дагестанской АССР. — Природные ресурсы Дагестанской АССР. Т. I. М.—Л. 1935. Стр. 159—170.

Прил.: «Литература» (5 назв.); см. также В. П. Ильинский «Пути использования минеральных солей Дагестана по работам Соляной лаборатории Академии Наук СССР». — Материалы Первой Конференции по изучению производительных сил Дагестанской АССР. Вып. 1. Л. 1934. Стр. 7—10 (тезисы доклада).

5966. **Искюль, Е. В.** О контроните из Андреасберга в Гарце. [С 5 рис.]. — Тр. Ломонос. инст., 1935, вып. 5 (минералогический), стр. 149—156.

Резюме на немецк. яз.

5967. **Казаков, М. П.** К вопросу о происхождении красноцветной толщи Александровского грабена. [С 1 рис.]. — Тр. Ком. по изуч. четвертичн. периода, 1935, т. IV, вып. 2, стр. 223—226.

Резюме на немецк. яз.

5968. **Калесник, С. В.** Ледники верховьев Большого Нарына. [С 28 рис.]. — Тянь-шань. Верховья Большого Нарына. (Тр. ледников. экспед. Вып. 2). Л. 1935. Стр. 83—186.

Резюме на англ. яз. (стр. 242—245); прил.: «Список цитированной литературы» (стр. 185—186).

5969. **Калесник, С. В.** Дополнительные данные о ледниках верховьев Большого Нарына. [С 2 л. табл.]. — Тянь-шань. Верховья Большого Нарына. (Тр. ледников. экспед. Вып. 2). Л. 1935. Стр. 255—267.

Резюме на англ. яз. (стр. 433—436).

5970. **Калесник, С. В.** О полезных ископаемых бассейна верховьев Большого Нарына. — Материалы по геологии и геохимии Тянь-шаня. Ч. 4. (Тр. Киргизск. комплексн. экспед. 1932—1933 гг. Т. I). Л.—М. 1935. Стр. 235—239.

5971. **Калесник, С. В. и Эпштейн, С. В.** Геологический очерк верховьев Большого Нарына. [С 5 рис. и 1 л. карт.]. — Тянь-шань. Верховья Большого Нарына. (Тр. ледников. экспед. Вып. 2). Л. 1935. Стр. 189—238.

Резюме на англ. яз. (стр. 245—246); прил.: 1) «Цитированная литература» (стр. 237—238); 2) «Геологическая карта района верховьев Большого Нарына». Сост. С. В. Калесник и С. В. Эпштейн. 1932. Масштаб 1 : 475 000.

5972. **Калесник, С. В. и Эпштейн, С. В.** Геологическое описание хребта Ак-Шийряк и части северного склона Кок-Шаала. [С 1 л. карт.]. — Тянь-шань. Верховья Большого Нарына. (Тр. ледников. экспед. Вып. 2). Л. 1935. Стр. 373—431.

Резюме на англ. яз. (стр. 433—436); прил.: «Геологическая карта хребта Ак-Шийряк и северного склона Кок-Шаала». Сост. С. В. Калесник и С. В. Эпштейн. 1933 г. Масштаб 1 : 430 000.

5973. **Калесник, С. В., Эпштейн, С. В.** Ледниковый узел Ак-Шийряк. [С 26 рис. и 7 л. табл.]. — Тянь-шань. Верховья Большого Нарына. (Тр. ледников. экспед. Вып. 2). Л. 1935. Стр. 321—372.

Резюме на англ. яз. (стр. 433—436); прил.: «Цитированная литература» (11 назв.).

5974. **Катушенок, И. И.** Лена и Байкал. [С 1 рис. и 1 карт.]. — Экспедиции Академии Наук СССР. 1934 г. М.—Л. 1935. Стр. 196—204.

То же. [С 4 рис. и 1 карт.]. — Экспедиции Академии Наук СССР: 1934 г. 2-е исправл. и дополн. изд. М.—Л. 1936. Стр. 196—205.

Ленско-Елохинский отряд Прибайкальской геологической экспедиции.

5975. **Кашинский, П. А.** Лечебные грязи на Северном Кавказе. М.—Л. 1935. 46 стр. (Академия Наук СССР. Серия научно-популярная).

Прил.: «Литература» (стр. 37—46).

5976. **Кашкай, Мир-Али.** Геолого-петрографический очерк района минеральных источников Исти-су и их геохимическая характеристика. (Тезисы диссертации на степень кандидата геологических наук). [М. 1935]. 8 стр. с 1 рис.

5977. **Кашкай, Мир-Али.** К петрографии интрузивных пород железорудных месторождений Кондомского района. [С 1 л. табл.]. — Тр. Петрограф. инст., 1935, вып. 5, стр. 93—114.

Резюме на англ. яз.; прил.: «Литература» (13 назв.); см. также «От редакции». — Тр. Петрограф. инст., 1936, вып. 7—8, стр. 122.

5978. Квартальный бюллетень Центральной сейсмической станции Тифлисского геофизического института. 1935. Тифлис. 1935—1936. [С 1936 г.: Квартальный бюллетень Центральной сейсмической станции Тбилисского геофизического института. Тбилиси].

№ 1. [Январь, февраль, март 1935]. 1935. [2], 20 стр.
№ 2. [Апрель, май, июнь 1935]. 1936. 35 стр.
№ 3—4. [Июль—декабрь 1935]. 1936. 40 стр.

5979. **Кесь, А. С.** О генезисе котловин Западно-Сибирской равнины. [С 7 карт. и 1 л. карт.]. — Тр. Инст. физ. геогр., 1935, вып. 15, стр. 61—118.

Резюме на англ. яз.; прил.: «Литература» (стр. 109—116).

5980. **Кесь, А. С. и Федорович, Б. А.** Предварительные итоги работ Узбойского отряда Туркменской экспедиции Академии Наук СССР. [С 1 л. табл. и 1 л. карт.]. — Предварительные итоги экспедиционных работ в Туркменской ССР за 1934 г. Сост. по материалам Декабрьского пленума Совета по изучению природных ресурсов Академии Наук СССР. М. 1935. Стр. 33—51.

Геологические и геоморфологические исследования. — Доклад; постановление пленума (стр. 152—153); прил.: «Карта работ Узбойского отряда Туркменской комплексной экспедиции Академии Наук СССР». Масштаб 1 : 200 000.

5981. **Кириллов, Ф. А. и Пучков, С. В.** Распространение колебания в грунте от источников типа импульса. М.—Л. 1935. 20 стр. с 11 рис. (Академия Наук СССР. Труды Сейсмологического института. № 59).

Резюме на немецк. яз.; прил.: «Список использованной литературы» (10 назв.).

5982. **Кирнос, Д. П.** К вопросу о физическом смысле схемы Mintrop'a в сейсмической разведке. [С 4 рис.]. — Сборник статей и рефератов. (Тр. Сейсм. инст. № 67). М.—Л. 1935. Стр. 27—32.

5983. **Клер, М. О.** Замечания по гидрогеологии исследованных на радиоактивность источников и оз. Тургояк (Южный Урал). — Докл. АН, нов. серия, 1935, т. II, № 1, стр. 52—54.

Представлено акад. С. И. Вавиловым 13 февраля 1935 г.; резюме на англ. яз.

5984. **Клопотовский, Б. А.** Почвы Арзни в связи с морфологическим строением долины реки Занги. Тифлис. Изд. Грузинск. фил. АН. 1935. 71, [3] стр. с 10 рис., 12 л. табл., 2 л. карт. (Академия Наук СССР. Грузинский филиал. Труды Почвенного сектора. Т. II, вып. 1).

Резюме на англ. яз.; прил.: «Использованная литература» (14 назв.).

5985. **Клунников, С. И.** Метаморфические толщи Южного Памира. [С 5 рис. и 1 л. разрез.]. — Таджикско-Памирская экспедиция 1934 г. М.—Л. 1935. Стр. 423—436.

Прил.: «Литература» (14 назв.).

5986. **Клунников, С. И.** Юго-восточный Памир. [С 5 рис. и разрез., 1 карт.]. — Таджикско-Памирская экспедиция 1934 г. М.—Л. 1935. Стр. 409—422.

Прил.: «Литература» (23 назв.).

5987. **Ковальская-Ильина, П. В.** Оценка природных факторов Апшеронского полуострова в связи с организацией районной планировки. [С 1 л. карт.]. — Тр. Азерб. отд. Закавказск. фил., 1934 (1935), VI, стр. 216—254.

Геоморфологические материалы. — Резюме на англ. яз.; прил.: «Использованная литература» (стр. 255).

5988. **Ковда, В. А. и Селяков, С. Н.** Селитряные солончаки в Средней Азии. — Прир., 1935, № 5, стр. 22—28.

Прил.: «Литература» (7 назв.); см. также № 5989.

5989. **Kovda, V.** und **Seljakow, S.** Salpeter Solontschaks in Mittel-Asien. — Studies in the genesis and geography of soils. M.—L. 1935. Pp. 127—138.

Прил.: «Zitierte Literatur» (19 назв.); см. также № 5988.

5990. **Колесников, Б.** Термо-минеральные источники Терней-ского района. [С 1 карт.]. — Вестн. Дальневост. фил., 1935, № 13, отд. Научные сообщения, стр. 127—130.

5991. **Колесников, В. П.** Предварительные итоги работ Южно-Устюртского отряда [Туркменской] экспедиции Академии Наук СССР. — Предварительные итоги экспедиционных работ в Туркменской ССР за 1934 г. Сост. по материалам Декабрьского пленума

Совета по изучению природных ресурсов Академии Наук СССР. М. 1935. Стр. 17—22.

Геологические исследования. — Доклад; постановление пленума (стр. 154—155).

5992. **Колесников, В. П.** Сарматские моллюски. Л. 1935. 507 стр. с 42 рис., 34 л. табл., 6 л. карт. (Академия Наук СССР. Палеозоологический институт. Палеонтология СССР. Т. X, ч. 2).

Резюме на немецк. яз.; прил.: 1) В. П. Колесников «Палеогеография восточной части Сарматского бассейна» (стр. 417—507); 2) «Список главнейшей литературы» (стр. 492—499); 3) шесть палеогеографических карт; см. также № 5993.

5993. **Колесников, В. П.** Сарматские моллюски. (Тезисы к диссертации на степень доктора геологических наук). [Л. 1935]. 2 стр.

См. также № 5992.

Комаров, В. Л. См. 1933 г. № 4945.

5994. **Комлев, Л. В. и Прокопенко, Н. М.** Основные геохимические черты современных термальных процессов среднего Тянь-шаня. [С 4 рис. и 1 карт.]. — Материалы по геологии и геохимии Тянь-шаня. Ч. 4. (Тр. Киргизск. комплексн. экспед. 1932—1933 гг. Т. I). Л.—М. 1935. Стр. 155—183.

Н. М. Прокопенко «Геологическая характеристика района» (стр. 155—163); Л. В. Комлев «Химико-радиологическая характеристика термальных выделений» (стр. 163—183); прил.: «Литература» (10 назв.).

5995. **Конюхов, З. А.** Картунский оловоносный район. [С 1 л. табл. и 2 л. карт.]. — Вестн. Дальневост. фил., 1935, № 14, стр. 105—123.

То же. [С 1 л. табл. и 2 л. карт.]. — Сборник материалов по вопросам геологии, геохимии, полезным ископаемым и почвам ДВК. Владивосток. [1937]. Стр. 105—123 (десятая пагинация).

Резюме на англ. яз.; прил.: 1) «Литература по Иманскому району» (13 назв.); 2) «План маршрутной [геологической] съемки района работ Картунской геолого-разведочной партии». Сост. горн. инж. З. А. Конюхов. 1934 г. Масштаб 1 : 100 000; 3) «Геологическая карта ключа Незаметного». Сост. горн. инж. З. А. Конюхов. 1934 г. Масштаб 1 : 2 000.

5996. **Коридалин, Е. А.** Отраженные волны в сейсмической разведке. [С 5 рис.]. — Сборник статей и рефератов. (Тр. Сейсм. инст. № 67). М.—Л. 1935. Стр. 41—52.

Прил.: «Литература» (стр. 51—52).

5997. **Коридалин, Е. А. и Масарский, С. И.** Сейсмическая разведка методом отраженных волн. [С 3 рис. и 1 карт.]. — Докл. АН, нов. серия, 1935, т. III, № 3, стр. 121—124.

Koridalin, E. und Masarskij, S. Über die seismische Prospektion nach der Methode der reflektierten Wellen. — Comptes rendus, 1935, vol. III, № 3, pp. 121—124.

Представлено акад. С. И. Вавиловым 25 апреля 1935 г.

5998. **Коробков, И. А.** О присутствии аналогов слоев приабоны в южном Дагестане. — Докл. АН, нов. серия, 1935, т. III, № 3, стр. 125—128.

Korobkov, J. Über das Vorhandensein von Analoga der Priabonaschichten in Süd-Dagestan. — Comptes rendus, 1935, vol. III, № 3, pp. 125—128.

Представлено акад. В. А. Обручевым 11 июня 1935 г.; прил.: «Цитированная литература» (7 назв.).

5999. **Косыгин, А. И.** Воды грязевых вулканов Западной Туркмении. — Изв. АН, VII серия, ОМЕН, 1935 (1936), № 8—9, стр. 1029—1039.

Представлено акад. А. А. Рихтером; текст на русск. и немецк. яз.

6000. **Косыгин, А. И.** Особый вид четвертичных отложений, генетически связанный с деятельностью современных грязевых вулканов. — Прир., 1935, № 2, отд. Новости науки, стр. 56—57.

6001. **Косыгин, А. И.** Условия необычно высокого содержания иода и брома в природных растворах. [С 2 рис.]. — Прир., 1935, № 1, стр. 66—68.

6002. **Котельников, Л. Г.** Маршрутные геологические исследования Средне-Витимской горной страны. [С 4 рис. и 10 л. табл.]. — Материалы по геологии Северо-Байкальского нагорья и Олекминского становика. ([Тр.] СОПС. Серия восточно-сибирская. Вып. 2). М.—Л. 1935. Стр. 203—215.

Прил.: «Литература» (15 назв.).

6003. **Кошкина, Т. А.** К минераграфическому исследованию руд Джезказгана. [С 4 рис. и 2 л. табл.]. — Большой Джезказган. (Казахстанская база. Тр. Вып. 7). Л.—М. 1935. Стр. 297—311.

Материалы III сессии Ученого совета Казахстанской базы АН 10—15 ноября 1934 г. в Москве.

6004. **Кравченко, Г. Т.** Псевдоморфоза по эвколиту из Хибинских тундр. [С 1 рис.]. — Тр. Ломонос. инст., 1935, вып. 5 (минералогический), стр. 157—159.

Прил.: «Литература» (8 назв.).

6005. **Красковский, С. А.** Геотермические измерения в медных рудниках у Верхнего озера [Северная Америка]. — Прир., 1935, № 5, стр. 18—21.

Прил.: «Литература» (8 назв.).

6006. **Красуский, К. А.** Характеристика нефти Нафталана. [С 5 л. табл.]. — Тр. Азерб. фил., 1935, XVIII, геологическая серия, стр. 95—100.

6007. **Крейтер, В. М.** Материалы к характеристике Карамазарской рудной провинции. [С 1 рис. и 1 карт.]. — Таджикско-Памирская экспедиция 1934 г. М.—Л. 1935. Стр. 103—118.

6008. **Криштофович, А. Н.** К ископаемой флоре среднего плиоцена Болгарии. — Прир., 1935, № 3, отд. Новости науки, стр. 79.

См. также Годишник на Софийск. унив., Агроном. фак., 1934—1935, т. XIII.

6009. **Криштофович, А. Н.** Номенклатура составных частей угля. — Прир., 1935, № 4, отд. Новости науки, стр. 84.

6010. **Криштофович, А. Н.** Основные задачи геологии угленосных отложений Сахалина. — Вестн. Дальневост. фил., 1935, № 15, стр. 19—28.

То же. — Сборник материалов по вопросам геологии, геохимии, полезным ископаемым и почвам ДВК. Владивосток. [1937]. Стр. 19—28 (третья пагинация).

Резюме на англ. яз.; прил.: «Цитированная литература» (3 назв.).

6011. **[Криштофович, А. Н.].** Открытие третичной флоры близ Архангельска. — Прир., 1935, № 2, отд. Новости науки, стр. 61.

6012. **Криштофович, А. Н.** Пальмы в третичных отложениях Южного Урала. — Прир., 1935, № 2, отд. Новости науки, стр. 61—62.

6013. **Крокос, В. И.** Стратиграфия четвертичных отложений юго-западной части донского ледникового языка. — Докл. АН, нов. серия, 1935, т. IV, № 4—5, стр. 221—224.

Krokos, V. On the stratigraphy of the quaternary deposits of the south-western portion of the ice lobe in the Don river basin. — Comptes rendus, 1935, vol. IV, № 4—5, pp. 238—240.

Представлено акад. А. А. Борисяком 29 сентября 1935 г.; прил.: «Цитированная литература» (3 назв.).

6014. **Кротов, Б. П.** Алапаевские железные руды. [С 1 карт.]. — Экспедиции Академии Наук СССР. 1934 г. М.—Л. 1935. Стр. 130—137.

То же. [С 1 карт.]. — Экспедиции Академии Наук СССР. 1934 г. 2-е исправл. и дополн. изд. М.—Л. 1936. Стр. 130—137.

Геохимический отряд Уральской железорудной экспедиции.

6015. **Кротов, Б. П.** Месторождения железных руд алапаевского типа в Челябинской области. — Тр. Уральск. фил., 1935, вып. 4, серия ильменская, Проблемы геохимии основных магм, стр. 89—94.

Материалы Конференции АН в Ильменском заповеднике 28—31 июля 1934 г.

6016. **Круглов, М. В.** Маршрутные геологические наблюдения в северной части Ленско-Витимского района. [С 2 рис.]. — Материалы по геологии Северо-Байкальского нагорья и Олекминского становика. ([Тр.] СОПС. Серия восточно-сибирская. Вып. 2). М.—Л. 1935. Стр. 125—145.

6017. **Круглов, М. В. и Катушенок, И. И.** Описание обнажений. [С 2 рис. и 10 л. табл.]. — Материалы по геологии Северо-Байкальского нагорья и Олекминского становика. ([Тр.] СОПС. Серия восточно-сибирская. Вып. 2). М.—Л. 1935. Стр. 147—159.

Прил.: «Литература» (стр. 158—159).

6018. **Крыгина, Н. Е.** Признаки оловянной и вольфрамовой рудоносности в западной части Центрального Тянь-шаня. [С 9 рис. и разрез., 1 л. карт.]. — Материалы по геологии и геохимии Тянь-шаня. Ч. 5. (Тр. Киргизск. комплексн. экспед. 1932—1933 гг. Т. II). Л.—М. 1935. Стр. 161—191.

Литература в тексте.

6019. **Крыжановский, В. И.** Контактовые минералы габброидных интрузий западного склона Урала. — Тр. Уральск. фил., 1935, вып. 4, серия ильменская, Проблемы геохимии основных магм, стр. 23—25.

Материалы Конференции АН в Ильменском заповеднике 28—31 июля 1934 г.

6020. **Кублицкий, А. М.** Искусственные кристаллы. [С 2 рис.]. — Прир., 1935, № 8, отд. Новости науки, стр. 54—55.

6021. **Кублицкий, А. М. и Топорец, А. С.** Искусственные монокристаллы. М.—Л. 1935. 34, [1] стр. с 18 рис., 1 л. табл. (Академия Наук СССР. Серия научно-популярная).

Прил.: «Список литературы» (25 назв.).

6022. **Кудрявцев, Ф. А.** Из истории изучения Забайкалья. (Материалы об экспедиции академиков Палласа и Георги). — Архив ист. науки и техн., 1935, вып. 5, стр. 569—577.

Резюме на немецк. яз.

6023. **Кузнецов, С. С.** Геологический очерк Аджаристана. [С 4 рис., 1 л. табл. и 1 л. карт.]. — Материалы по геологии и петрографии ССР Грузии. I. Аджаристан и Гурия. (Работы 1932 г.). (Тр. СОПР. Серия закавказская. Вып. 14). М.—Л. 1935. Стр. 1—32.

Прил.: 1) «Цитированная литература» (21 назв.); 2) «Схематическая геолого-петрографическая карта Аджаристана». Сост. по данным экспедиции Академии Наук 1932 г. Масштаб 1 : 200 000.

6024. **Кузнецов, С. С.** Геологический очерк северо-восточных склонов Триалетского хребта. [С 11 рис. и разрез., 2 карт., 1 л. карт.]. — Материалы по геологии и петрографии ССР Грузии. II. Триалетский хребет (бассейны рек Таны и Тетзами). (Тр. СОПР. Серия закавказская. Вып. 15). М.—Л. 1935. Стр. 5—72.

Прил.: 1) «Литература» (стр. 70—72); 2) «Схематическая геологическая карта бассейнов рр. Таны и Тетзами». Сост. по работам экспедиции Академии Наук 1933 г. Масштаб 1 : 100 000; см. также 1936 г. № 7240.

6025. **Кузнецов, С. С.** История гор Аджаристана и Триалетии. [С 3 карт.]. — Экспедиции Академии Наук СССР. 1934 г. М.—Л. 1935. Стр. 415—422.

То же. [С 3 карт.]. — Экспедиции Академии Наук СССР. 1934 г. 2-е исправл. и дополн. изд. М.—Л. 1936. Стр. 413—420.

6026. **Кузнецов, С. С.** О развитии рельефа Триалетии (Закавказье). — Пробл. физ. геогр., 1935, II, отд. Научные заметки и рецензии, стр. 127—128.

6027. **Кузнецов, С. С. и Трифонов, Н. К.** Материал для геоморфологии Триалетского хребта. [С 7 рис.]. — Материалы по геологии и петрографии ССР Грузии. II. Триалетский хребет (бассейны рек Таны и Тетзами). (Тр. СОПР. Серия закавказская. Вып. 15). М.—Л. 1935. Стр. 119—138.

6028. **Кузнецов, С. С. и Трифонов, Н. К.** Материалы для геоморфологии Аджаристана. [С 17 рис.]. — Материалы по геологии и петрографии ССР Грузии. I. Аджаристан и Гурия. (Работы 1932 г.). (Тр. СОПР. Серия закавказская. Вып. 14). М.—Л. 1935. Стр. 33—71.

Прил.: «Цитированная литература» (12 назв.).

6029. **Кулаков, В. С.** Вулканические наблюдения на Камчатке. — Сборник статей и рефератов. (Тр. Сейсм. инст. № 67). М.—Л. 1935. Стр. 75—77.

6030. **Кулжинская-Воронец, Н. С.** О присутствии *Spiticeras* на Памире. [С 1 рис. и 1 л. табл.]. — К геологии и палеонтологии юго-восточного Памира. (Тадж.-Памирск. экспед. 1933 г. Тр. Вып. 22). Л. 1935. Стр. 137—142.

Резюме на франц. яз.; прил.: «Список литературы» (7 назв.).

6031. **Кулик, Л. А.** Каменный метеорит «Жигайловка». М.—Л. 1935. 64 стр., 5 л. табл. (Академия Наук СССР. Комиссия по метеоритам Академии Наук СССР при Ломоносовском институте. Метеориты СССР. Вып. 2).

Предисловие акад. В. И. Вернадского; резюме на англ. яз.; прил.: «Цитированная литература» (стр. 57—60).

6032. **Кунашева, К. Г. и Бруновский, Б. К.** Влияние почвенного песка на определение радия в растительных организмах. — Тр. Биогеохим. лабор., 1935, III, стр. 45—48.

6033. **Куплетский, Б. М.** Геолого-петрографическое строение Хибинских тундр на Кольском полуострове. (Тезисы к диссертации на степень доктора геологических наук). [Л. 1935]. 2 стр.

6034. **Куплетский, Б. М.** Кислые породы реки Колымы. [С 6 рис., 1 карт. и 2 л. табл.]. — Колымская геологическая экспедиция 1929—1930 гг. Т. I, ч. 3. (Тр. СОПР. Серия якутская. Вып. 24). М.—Л. 1935. Стр. 3—64.

Резюме на англ. яз.

6035. **Куплетский, Б. М.** Ультра-основные породы Монча-тундры. [С 13 рис. и разрез., 1 л. разрез., 1 л. карт.]. — Материалы по петрографии и геохимии Кольского полуострова. Ч. 4. (Тр. СОПР. Серия кольская. Вып. 7). М.—Л. 1935. Стр. 5—61.

Резюме на немецк. яз.; прил.: «Схематическая карта ультра-основных интрузий Монча-тундры». 1932. Масштаб 1 : 40 000.

6036. **Кураев, Н. И.** Миасская кварцево-серицитовая полоса с сульфидным оруденением. [С 2 рис.]. — Тр. Уральск. фил., 1935, вып. 4, серия ильменская, Проблемы геохимии основных магм, стр. 55—65.

Материалы Конференции АН в Ильменском заповеднике 28—31 июля 1934 г.

6037. **Курбанов, А. Ш.** Киноварь в Дагестанской АССР. [С 1 карт.]. — Природные ресурсы Дагестанской АССР. Т. I. М.—Л. 1935. Стр. 96—105.

Прил.: «Литература» (6 назв.).

6038. **Курбанов, А. Ш.** Серные месторождения в Дагестанской АССР и новые разведочные данные. [С 1 рис. и 1 карт.]. — Природные ресурсы Дагестанской АССР. Т. I. М.—Л. 1935. Стр. 120—139.

Прил.: «Литература» (стр. 138—139).

6039. **Курбатов, С. М. и Солодовникова, Л. Л.** Месторождение шпинели, корунда и титаномагнетита в Хакасской области Сибкрая. [С 2 рис. и 1 л. табл.]. — Тр. Ломонос. инст., 1935, вып. 5 (минералогический), стр. 113—122.

Резюме на немецк. яз.

6040. **Курбатов, С. С.** Материалы к минералогии пегматитовых жил Алтын-тау (Центральные Кызыл-кумы). М.—Л. 1935. 104 стр. с 43 рис., 1 л. карт. (Академия Наук СССР. Таджикско-Памирская экспедиция. Труды экспедиции. Вып. 41).

Прил.: 1) «Литература» (стр. 102—103); 2) «Схематическая геологическая карта района Алтын-тау» (масштаб не указан).

6041. **Курнаков, Н. С. и Кузнецов, В. Г.** Метастабильные гидраты серномагниевой соли в системе: хлористый магний—серномагниевая соль—вода. [С 7 рис. и 2 л. табл.]. — Изв. Инст. физ.-хим. анализа, 1935, т. VII, стр. 181—206.

Кристаллографические исследования выполнены Г. Б. Бокием.

6042. **Курнаков, Н. С. и Лепешков, И. Н.** Индерское озеро как представитель нового типа хлоркалиевых соляных озер. [С 4 рис.]. — Бор и калий в Западном Казакстане. (Казакстанская база. Тр. Вып. 8). М.—Л. 1935. Стр. 40—61.

См. также Тезисы к докладам, представленным на Ноябрьскую сессию Академии Наук 1935 г. М.—Л. 1935. Стр. 24—26 и 1937 г. № 7589.

6043. **Лабунцов, А. Н.** Месторождения молибденита в Хибинских тундрах. [С 5 рис. и 1 л. карт.]. — Материалы к геохимии Хибинских тундр. [Т. I]. М.—Л. 1935. Стр. 5—41.

Прил.: «Карта Хибинских тундр». Масштаб 1 : 230 000.

6044. **Лабунцов, А. Н.** О возрасте уранинита и монацита из пегматитовых жил северной Карелии. — Докл. АН, нов. серия, 1935, т. I, № 9, стр. 646—648.

Представлено акад. В. И. Вернадским 5 января 1935 г.; текст на русск. и немецк. яз.

6045. **Лаврова, М. А.** Заметка о нахождении вечной мерзлоты на южном берегу Кольского полуострова. [С 1 рис. и 1 карт.]. — Тр. Ком. по изуч. вечн. мерзл., 1935, т. IV, стр. 253—255.

Прил.: «Литература» (7 назв.).

6046. **Лебедев, А. П.** Петрографический очерк Олекмо-Тындинского района (бассейн рр. Нюкжа и Геткан). [С 14 рис.]. — Материалы по геологии Северо-Байкальского нагорья и Олекминского становика. ([Тр.] СОПС. Серия восточно-сибирская. Вып. 2). М.—Л. 1935. Стр. 73—123.

6047. **Лебедев, П. И.** Задачи экспериментальных исследований в области вулканологии. [С 3 рис.]. — Труды Совещания по экспериментальной минералогии и петрографии 26—28 апреля 1934 г. (Тр. Геол. ассоц. Вып. 3). М.—Л. 1935. Стр. 35—43.

Доклад.

6048. **Лебедев, П. И.** Титано-магнетито-габбровый комплекс массива Патын (Кузнецкий Алатау). [С 6 рис., 1 карт. и 4 л. табл.]. — Тр. Петрограф. инст., 1935, вып. 5, стр. 57—92.

Резюме на англ. яз.

6049. **Лебедев, П. И.** и **Молева, В. А.** Пневматолитовая порода Приазовской кристаллической полосы. [С 4 рис.]. — Тр. Петрограф. инст., 1935, вып. 5, стр. 13—20.

Резюме на англ. яз.

6050. **Левинсон-Лессинг, Ф. Ю.** Заметка о химизме базальтов с р. Хатанги в Сибири. — Тр. Петрограф. инст., 1935, вып. 5, стр. 53—56.

Резюме на франц. яз.; прил.: «Литература» (5 назв.).

6051. **Левинсон-Лессинг, Ф. Ю.** О двух соотношениях между атомными числами и атомными весами химических элементов. [С 1 рис.]. — Докл. АН, нов. серия, 1935, т. I, № 1, стр. 46—54.

Текст на русск. и франц. яз.; см. также 1934 г. № 5465.

6052. **Левинсон-Лессинг, Ф. Ю.** О своеобразном типе дифференциации в вариолите Ялгубы. (Пример ликвации магмы на две несмешивающиеся жидкости). — Тр. Петрограф. инст., 1935, вып. 5, стр. 21—27.

Резюме на англ. яз.; прил.: «Литература» (5 назв.).

6053. **Левинсон-Лессинг, Ф. Ю.** О химизме тектитов. — Докл. АН, нов. серия, 1935, т. III, № 4, стр. 181—184.

Loewinson-Lessing, F. De la composition chimique des tectites. — Comptes rendus, 1935, vol. III, № 4, pp. 181—185.

Прил.: «Цитированная литература» (6 назв.).

6054. **Левинсон-Лессинг, Ф. Ю.** Статистическая характеристика химизма базанитов. — Тр. Петрограф. инст., 1935, вып. 5, стр. 5—11.

Резюме на франц. яз.; прил.: «Литература» (3 назв.).

6055. **Левицкая, А. Я.** О глубине залегания очагов Крымских землетрясений. М.—Л. 1935. 8 стр. с 4 рис., 1 л. карт. (Академия Наук СССР. Труды Сейсмологического института. № 60).

Резюме на англ. яз.; прил.: «Литература» (5 назв.).

6056. **Левицкий, О.** Месторождения редких металлов Бурят-Монгольской АССР. [С 1 карт.]. — Проблемы Бурят-Монгольской АССР. Труды Первой Конференции по изучению производительных сил Бурят-Монгольской АССР, Т. I. М.—Л. 1935. Стр. 122—131.

Доклад; см. также резолюцию по вопросу о минерально-сырьевой базе (стр. 318) и Резолюции Первой Конференции по изучению производительных сил Бурят-Монгольской АССР. М.—Л. 1934. Стр. 9—10.

6057. **Левицкий, С. И.** Геологическое строение района каменноугольных месторождений Южно-Гиссарской группы. [С 3 рис. и разрез., 1 л. разрез., 1 л. карт.]. — К геологии каменноугольных месторождений Таджикистана. (Тадж. Памирск. экспед. 1933 г. Матер. Вып. 12). Л. 1935. Стр. 1—46.

Прил.: 1) «Список литературы» (15 назв.); 2) «Геологическая карта Южно-Гиссарских каменноугольных месторождений Чашма-Санга, Суффы, Таш-Кутана и Хакими Таджикской ССР». Сост. С. И. Левицкий. 1932. Масштаб 1 : 60 000.

6058. **Левицкий, С. И.** Предварительные итоги работ Кугитангского геолого-поискового отряда на уголь. — Предварительные итоги экспедиционных работ в Туркменской ССР за 1934 г. Сост. по материалам Декабрьского пленума Совета по изучению природных ресурсов Академии Наук СССР. М. 1935. Стр. 102—104.

Доклад; постановление пленума (стр. 159—160).

6059. **Левченко, С. В.** Геологическое строение северо-восточных склонов Триалетского хребта и литологическая характеристика палеогена Триалетии. (Тезисы диссертации на степень кандидата геологических наук). [М. 1935]. 4 стр.

6060. **Левченко, С. В.** Материалы к познанию латеритов Прибатумья. [С 1 рис.]. — Материалы по геологии и петрографии ССР

Грузии. I. Аджаристан и Гурия. (Работы 1932 г.). (Тр. СОПР. Серия закавказская. Вып. 14). М.—Л. 1935. Стр. 143—158.

Прил.: «Список литературы» (стр. 157—158).

6061. **Левченко, С. В.** О литологии флишевых отложений северо-восточных склонов Триалетского хребта. [С 3 л. табл.]. — Материалы по геологии и петрографии ССР Грузии. II. Триалетский хребет (бассейны рек Таны и Тетзами). (Тр. СОПР. Серия закавказская. Вып. 15). М.—Л. 1935. Стр. 73—84.

6062. **Левшин, В.** и **Аленцев, М.** Исследование фосфоресценции кальцитов. [С 1 рис.]. — Докл. АН, нов. серия, 1935, т. II, № 1, стр. 54—57.

Представлено акад. С. И. Вавиловым 21 февраля 1935 г.; текст на русск. и англ. яз.

6063. **Леммлейн, Г. Г.** О двойном лучепреломлении в шаре из кальцита. [С 4 рис.]. — Тр. Ломонос. инст., 1935, вып. 6, кристаллографическая серия, стр. 27—31.

Резюме на франц. яз.

6064. **Леммлейн, Г. Г.** Шрамовые вицинали на кристаллах аметиста. [С 4 рис.]. — Тр. Ломонос. инст., 1935, вып. 6, кристаллографическая серия, стр. 13—16.

Резюме на немецк. яз.

6065. **Леммлейн, Г. Г.** и **Тизенгаузен, С. А.** Поляризационный прибор для контроля кварцевых клиньев. [С 3 рис.]. — Тр. Ломонос. инст., 1935, вып. 6, кристаллографическая серия, стр. 81—83.

Резюме на франц. яз.

6066. **Лепешков, И. Н.** Индерское озеро как представитель нового типа природных калийных рассолов. (Тезисы диссертации на степень кандидата химических наук). [М. 1935]. 4 стр.

6067. **Леушин, П. И.** Краткий отчет о работе Закавказской гравиметрической экспедиции 1931 г. — Сборник статей и рефератов. (Тр. Сейсм. инст. № 67). М.—Л. 1935. Стр. 53—56.

6068. **Лисовский, А. Л.** Об ортитовых гранитах из Карамазара. — Докл. АН, нов. серия, 1935, т. I, № 7—8, стр. 588—592.

Представлено акад. В. И. Вернадским 27 декабря 1934 г.; текст на русск. и немецк. яз.

6069. **Личков, Б. Л.** К вопросу о морских течениях прошлого Земли. — Прир., 1935, № 4, стр. 6—13.

Личков, Б. Л. См. 1931 г. № 4205.

6070. **Ложечкин, М. П.** Карабашское месторождение медистого золота. [С 1 разрез.]. — Тр. Уральск. фил., 1935, вып. 4,

серия ильменская, Проблемы геохимии основных магм, стр. 35—44.

Материалы Конференции АН в Ильменском заповеднике 28—31 июля 1934 г.; прил.: «Литература» (6 назв.).

Лопухин, Е. Б. См. 1934 г. № 5483, 5484.

6071. **Луппов, Н. П.** Предварительные итоги работ Туаркырского отряда Туркменской экспедиции Академии Наук СССР. — Предварительные итоги экспедиционных работ в Туркменской ССР за 1934 г. Сост. по материалам Декабрьского пленума Совета по изучению природных ресурсов Академии Наук СССР. М. 1935. Стр. 22—32.

Геологические исследования. — Доклад; постановление пленума (стр. 153—154).

6072. **Луппов, Н. П.** Туаркыр. [С 2 рис. и 1 карт.]. — Экспедиции Академии Наук СССР. 1934 г. М.—Л. 1935. Стр. 357—363.

То же. [С 2 рис. и 1 карт.]. — Экспедиции Академии Наук СССР. 1934 г. 2-е исправл. и дополн. изд. М.—Л. 1936. Стр. 355—361.

Туаркырский геолого-гидрологический отряд Туркменской комплексной экспедиции.

6073. **Мазарович, А. Н.** Стратиграфия четвертичных отложений Среднего Поволжья. [С 25 рис.]. — Тр. Ком. по изуч. четвертичн. периода, 1935, т. IV, вып. 2, стр. 91—118.

Резюме на франц. яз.; прил.: «Список цитированной литературы» (19 назв.).

6074. **Макаров, С. З.** Материалы к физико-химическому изучению соляных озер Кулундинской степи. М.—Л. 1935. 236 стр. с 21 рис. и 4 карт., 2 л. карт. (Академия Наук СССР. Совет по изучению природных ресурсов (СОПС). Институт физико-химического анализа (ИФХА). Серия сибирская. Вып. 9. Кулундинская экспедиция Академии Наук СССР 1931—1932 гг. Ч. 2).

См. также 1933 г. № 4996

6075. **Макеев, П. С.** Материалы к геоморфологии бассейна р. Ижмы. [С 64 рис., 1 л. табл. и 1 л. карт.]. — Тр. Инст. физ. геогр., 1935, вып. 16, стр. 7—111.

Резюме на англ. яз.; прил.: 1) «Использованная литература» (стр. 81—84); 2) П. С. Макеев и Н. А. Сопин «Барометрическая нивелировка в бассейне р. Ижмы» (стр. 89—94); 3) Н. А. Сопин «Материалы к характеристике строения террас бассейна р. Ижмы» (стр. 95—108); 4) А. А. Лаурсен «Объяснительная записка к карте бассейна р. Ижмы» (стр. 109—111); 5) «Карта бассейна р. Ижмы». Масштаб 1 : 1 400 000.

6076. **Макеев, П. С.** На Аму-дарье. [С 6 рис. и 1 карт.]. — Экспедиции Академии Наук СССР. 1934 г. М.—Л. 1935. Стр. 374—381.

То же. [С 6 рис. и 1 карт.]. — Экспедиции Академии Наук СССР. 1934 г. 2-е исправл. и дополн. изд. М.—Л. 1936. Стр. 372—379.

Аму-дарьинская геоморфологическая партия Заунгузского отряда Туркменской экспедиции.

6077. **Малиновский, Н. В.** Каталог землетрясений в АССР. Баку. Изд. АзОЗФАН. 1935. 70 стр. (Академия Наук СССР. Труды Азербайджанского отделения Закавказского филиала. X. Физико-химическая серия).

6078. **Малышев, И. И.** Титаномагнетиты как образования остаточного расплава габбровой магмы. — Тр. Уральск. фил., 1935, вып. 4, серия ильменская, Проблемы геохимии основных магм, стр. 109—119.

Материалы Конференции АН в Ильменском заповеднике 28—31 июля 1934 г.

6079. **Малышев, И. И.** Южноуральские титаномагнетиты как образования остаточного расплава габбровой магмы. (Тезисы диссертации на степень кандидата геолого-минералогических наук). [Л. 1935]. 7 стр. (Академия Наук СССР).

6080. **Малышек, В. Т. и Малиянц, А. А.** Серобактерии в пластовых «розовых» водах Сураханского нефтяного месторождения и их значение в геохимии вод. — Докл. АН, нов. серия, 1935, т. III, № 5, стр. 221—224.

Mališek, V. and Maliane, A. Sulphur bacteria in the «pinc» waters of the Surukhani oil fields and their significance in the geochemistry of water. — Comptes rendus, 1935, vol. III, № 5, pp. 221—224.

Представлено акад. В. И. Вернадским 21 мая 1935 г.; прил.: «Цитированная литература» (17 назв.).

6081. **Малюга, Д. П.** Железные руды и живые организмы. [С 1 рис.]. — Экспедиции Академии Наук СССР. 1934 г. М.—Л. 1935. Стр. 138—143.

То же: [С 1 рис.]. — Экспедиции Академии Наук СССР. 1934 г. 2-е исправл. и дополн. изд. М.—Л. 1936. Стр. 138—143.

Биогеохимические наблюдения во время поездки с Железорудной экспедицией на Урал в 1934 г.

6082. **Марк, Г.** О Кавказской экспедиции I Химического института Венского университета. (Предварительное сообщение). — Докл. АН, нов. серия, 1935, т. III, № 9, стр. 399—400.

Mark, H. Vorläufiger Bericht über die Kaukasus-Expedition des Chemischen Institutes der Universität-Wien. — Comptes rendus, 1935, vol. III, № 9, pp. 399—400.

Представлено акад. С. И. Вавиловым 13 сентября 1935 г.

6083. **Марков, К. К.** Геоморфологический очерк Памира. [С 40 рис.]. — Тр. Инст. физ. геогр., 1935, вып. 17, Геоморфологические очерки СССР, № 1, стр. 5—66.

Резюме на англ. яз.; прил.: «Основная литература» (стр. 62—64); см. также 1936 г. № 7280.

6084. **Марков, К. К.** Сравнение древнеледниковых ландшафтов Северной Европы и современных ледниковых ландшафтов Северного Памира. [С 10 рис.]. — Пробл. физ. геогр., 1935, II, стр. 53—72.

Резюме на франц. яз.; прил.: «Цитированная литература» (16 назв.).

6085. **Марковский, А. П.** Верховья рек Ляйляк и Ак-су. [С 6 рис. и 1 карт.]. — Таджикско-Памирская экспедиция 1934 г. М.—Л. 1935. Стр. 437—452.

Геологические исследования.

6086. **Марковский, А. П.** Геологические работы на Памире летом 1934 г. [С 4 рис. и 1 карт.]. — Таджикско-Памирская экспедиция 1934 г. М.—Л. 1935. Стр. 287—312.

6087. **Марковский, А. П.** Южные склоны Алайского хребта. [С 8 рис. и разрез.]. — Таджикско-Памирская экспедиция 1934 г. М.—Л. 1935. Стр. 313—328.

Геологические исследования.

6088. **Мартынов, А. В.** Заметка об ископаемых насекомых из мезозойских отложений Челябинского буроугольного бассейна. [С 4 рис.]. — Тр. Палеозоол. инст., 1935, т. IV, стр. 37—48.

Резюме на англ. яз.

6089. **Мартынов, А. В.** О нахождении трипсов *(Thysanoptera)* в пермских отложениях. [С 4 рис.]. — Докл. АН, нов. серия, 1935, т. III, № 7, стр. 333—336.

Martynov, A. A find of *Thysanoptera* in the Permian deposits. [With 4 fig.]. — Comptes rendus, 1935, vol. III, № 7, pp. 333—336.

Представлено акад. А. А. Борисяком 8 мая 1935 г.; прил.: «Цитированная литература» (6 назв.).

6090. **Мартынов, А. В.** О нескольких насекомых из кольчугинской свиты Кузнецкого бассейна. [С 3 рис.]. — Изв. АН, VII серия, ОМЕН, 1935, № 3, стр. 441—448.

Представлено акад. А. А. Борисяком; резюме на англ. яз.

6091. **Martynov, A.** Permian fossil insects from Arkhangelsk district. Part 5. *Homoptera*. [With 33 fig. and 1 pl.]. — Тр. Палеозоол. инст., 1935, т. IV, стр. 1—36.

Резюме на русск. яз.; ч. 1—2 см. 1933 г. № 5010, 5011.

6092. **Массон, М. Е.** К истории горной промышленности Карамазара. [С 1 карт. и 1 л. карт.]. — Тр. Тадж. базы, 1935, т. IV, Геология и геохимия, стр. 215—232.

6093. **Мелиоранский, В. А.** Через Сихотэ-алинь к берегам Татарского пролива. [С 3 рис. и 1 карт.]. — Экспедиции Академии Наук СССР. 1934 г. М.—Л. 1935. Стр. 221—226.

То же. [С 3 рис. и 1 карт.]. — Экспедиции Академии Наук СССР. 1934 г. 2-е исправл. и дополн. изд. М.—Л. 1936. Стр. 221—226.

Кизинский отряд Нижне-Амурской геологической экспедиции.

6094. **Мельников, Г.** Соленое грязевое озеро в Днепропетровской области. — Прир., 1935 (1936), № 12, отд. Новости науки, стр. 106.

6095. **Меняйлов, А. А.** Тейское железорудное месторождение. [С 18 рис. и разрез., 1 карт.]. — Материалы по петрографии и геохимии Кузнецкого Алатау и Алтая. Ч. 3. ([Тр.] СОПР. Серия сибирская. Вып. 19). М.—Л. 1935. Стр. 52—100.

Прил.: «Список использованной литературы» (стр. 99—100).

6096. **Милановский, Е. В.** Плиоценовые и четвертичные отложения Сызранского района. [С 7 рис.]. — Тр. Ком. по изуч. четвертичн. периода, 1935, т. IV, вып. 2, стр. 175—221.

Резюме на франц. яз.; прил.: «Список литературы» (стр. 218—219).

6097. **Миротворцев, Н. П.** Джезказган как мировой металлогенетический тип. — Большой Джезказган. (Казахстанская база. Тр. Вып. 7). Л.—М. 1935. Стр. 19—32.

Доклад на III сессии Ученого совета Казахстанской базы АН 10—15 ноября 1934 г. в Москве.

6098. **Мирчинк, Г. Ф.** Четвертичная история долины р. Волги выше Мологи. [С 8 рис. и 3 карт.]. — Тр. Ком. по изуч. четвертичн. периода, 1935, т. IV, вып. 2, стр. 5—36.

Резюме на немецк. яз.

6099. **Мирчинк, М. Ф.** Обзор геологического строения Апшеронского полуострова. — Тр. Азерб. отд. Закавказск. фил., 1934 (1935), VI, стр. 5—39.

Резюме на англ. яз.; прил.: «Использованная литература» (стр. 255).

6100. [**Михура, Л. М.**]. Исследование Нафталанского месторождения нефти в промыслово-техническом отношении. [С 5 л. табл.]. — Тр. Азерб. фил., 1935, XVIII, геологическая серия, стр. 53—94.

6101. **Мишарев, Д. Т.** и **Коноплев, С. П.** Слюдяные месторождения Бурят-Монгольской АССР. [С 4 карт.]. — Проблемы Бурят-Монгольской АССР. Труды Первой Конференции по изучению производительных сил Бурят-Монгольской АССР. Т. I. М.—Л. 1935. Стр. 141—154.

Доклад; прил.: «Литература» (8 назв.); см. также резолюцию по вопросу о минерально-сырьевой базе (стр. 318—319) и Резолюции Первой Конференции по изучению производительных сил Бурят-Монгольской АССР. М.—Л. 1934. Стр. 10—11.

6102. **Моисеев, А. С.** О юрских брахиоподах, собранных Таджикско-Памирской экспедицией 1933 г. [С 1 рис. и 1 л. табл.]. — К геологии и палеонтологии юго-восточного Памира. (Тадж.-Памирск. экспед. 1933 г. Тр. Вып. 22). Л. 1935. Стр. 127—136.

6103. **Мокин.** Предварительные итоги работ Кызылкумского селитренного отряда. — Предварительные итоги экспедиционных работ в Туркменской ССР за 1934 г. Сост. по материалам Декабрьского пленума Совета по изучению природных ресурсов Академии Наук СССР. М. 1935. Стр. 124—132.

6104. **Моор, Г. Г.** и **Рожков, Б. Н.** К находке битуминозных пород в кембрийских отложениях северо-западной Якутии (р. Анабар). — Докл. АН, нов. серия, 1935, т. IV, № 6—7, стр. 257—260.

Moor, G. and Rožkov, B. On the finding of bituminous rocks in the Cambrian deposits of north-west Yakutia (Anabar river). — Comptes rendus, 1935, vol. IV, № 6—7, pp. 273—277.

Представлено акад. В. А. Обручевым 27 сентября 1935 г.; прил.: «Цитированная литература» (5 назв.).

6105. **Москвин, А. В.** Рудные процессы Алая. [С 2 рис. и 1 карт.]. — Таджикско-Памирская экспедиция 1934 г. М.—Л. 1935. Стр. 51—76.

6106. **Мурзаев, Э. М.** В горах северного Тянь-шаня. [С 5 рис. и 1 карт.]. — Экспедиции Академии Наук СССР. 1934 г. М.—Л. 1935. Стр. 382—389.

То же. [С 5 рис. и 1 карт.]. — Экспедиции Академии Наук СССР. 1934 г. 2-е исправл. и дополн. изд. М.—Л. 1936. Стр. 380—387.

Таласский геолого-геохимический отряд.

6107. **Мурзаев, Э. М.** Очерк истории исследования бассейнов Сусамыра, Кокомерена и Нижнего Нарына. — Материалы по геологии и геохимии Тянь-шаня. Ч. 5. (Тр. Киргизск. комплексн. экспед. 1932—1933 гг. Т. II). Л.—М. 1935. Стр. 13—29.

Прил.: «Использованная литература» (стр. 27—29).

6108. **Мурзаев, Э. М.** Очерк истории исследования верховьев реки Чу. — Материалы по геологии и геохимии Тянь-шаня. Ч. 4. (Тр. Киргизск. комплексн. экспед. 1932—1933 гг. Т. I). Л.—М. 1935. Стр. 135—154.

Прил.: «Использованная литература» (стр. 151—154).

6109. **Мурзаев, Э. М., Рекстынь, И. В.** и **Чумаченко, И. В.** Гипсометрические наблюдения в Центральном Тянь-шане (бассейны Сусамыра, Кокомерена и Нижнего Нарына). — Материалы по геологии и геохимии Тянь-шаня. Ч. 5. (Тр. Киргизск. комплексн. экспед. 1932—1933 гг. Т. II). Л.—М. 1935. Стр. 71—82.

Прил.: «Использованная литература и материалы» (стр. 74—75).

6110. **Мушкетов, Д. И.** О сейсмичности Арктики. М.—Л. 1935. 9—15 стр. (Академия Наук СССР. Труды Сейсмологического института. № 61).

Резюме на англ. яз.

6111. **Мушкетов, Д. И.** Основные задачи геотектоники. М.—Л. 1935. 64 стр. (Академия Наук СССР. Труды Геологической ассоциации. Вып. 2).

Доклад на заседании Геологической ассоциации АН 27 марта 1934 г.

6112. **Мушкетов, Д. И., Спесивцева, В. П. и Цшохер, В. О.** Сейсмичность районов проектируемого строительства в верховьях реки Чу. [С 1 рис. и 1 л. карт.]. — Материалы по геологии и геохимии Тянь-шаня. Ч. 4. (Тр. Киргизск. комплексн. экспед. 1932—1933 гг. Т. I). Л.—М. 1935. Стр. 115—134.

Д. И. Мушкетов «О сейсмотектонике района» (стр. 115—121); В. О. Цшохер «Сейсмические условия проектируемых гидротехнических сооружений в верховьях реки Чу» (стр. 121—124); В. П. Спесивцева «Список землетрясений, ощущавшихся в бассейне речи Чу» (стр. 124—134); прил.: 1) «Литература» (стр. 121, 130); 2) «Карта эпицентров бассейна р. Чу и прилегающих районов». Сост. В. П. Спесивцева. Масштаб 1 : 3 000 000.

6113. **Наливкин, Д. В.** Стратиграфия на службе народному хозяйству. [С 3 рис. и 1 карт.]. — Экспедиции Академии Наук СССР. 1934 г. М.—Л. 1935. Стр. 150—156.

То же. [С 3 рис. и 1 карт.]. — Экспедиции Академии Наук СССР. 1934 г. 2-е исправл. и дополн. изд. М.—Л. 1936. Стр. 150—156.

Изучение стратиграфии девонских отложений в Стерлитамакском районе.

6114. **Наследов, Б. Н.** Карамазар. Л. Изд. Тадж.-Памирск. экспед. 1935. 402 стр. с 58 рис. и разрез., 3 карт., 2 л. разрез., 4 л. карт. (Академия Наук СССР. Таджикско-Памирская экспедиция 1933 г. Материалы экспедиции. Вып. 19. Геохимическая станция Таджбазы АН СССР).

Прил.: 1) «Геологическая карта и геологические разрезы гор Карамазар и Могол-тау». Сост. Б. Н. Наследов. 1934. Масштаб 1 : 250 000; 2) «Карта месторождений гор Карамазар и Могол-тау». Сост. Б. Н. Наследов. Масштаб 1 : 200 000.

6115. **Наследов, Б. Н.** Гидротермальные месторождения оловянных руд в Зеравшанском хребте. Л. Изд. ОНТИ — Химтеорет. 1935. 74, [1] стр. с 14 рис. и разрез., 2 карт., 1 л. табл. (Академия Наук СССР. Таджикско-Памирская экспедиция 1933 г. Труды экспедиции. Вып. 16. Геохимическая станция Таджбазы АН СССР).

Сост. при участии Я. Г. Тер-Оганесова и П. И. Князева; прил.: «Главнейшая литература» (18 назв.).

Негреев, В. Ф. См. 1934 г. № 5682.

6116. **Нехорошев, В. П.** Верхнепалеозойские мшанки Колымского края. [С 6 рис.]. — Колымская геологическая экспедиция 1929—1930 гг. Т. I, ч. 3. (Тр. СОПР. Серия якутская. Вып. 24). М.—Л. 1935. Стр. 65—79.

Резюме на англ. яз.

6117. **Нехорошев, В. П.** Находка морских верхнепалеозойских отложений в Зайсанской котловине. — Докл. АН, нов. серия, 1935, т. III, № 1, стр. 37—40.

Nechorošev, V. A find of marine upper paleozoic deposits in the Zaisan basin. — Comptes rendus, 1935, vol. III, № 1, pp. 37—40.

Представлено акад. А. А. Борисяком 21 апреля 1935 г.

6118. **Нецветаев, Д. А. и Запорожцева, А. С.** К вопросу о составе солей озера Ак-Сукон. [С 1 рис.]. — Тр. Тадж. базы, 1935, т. IV, Геология и геохимия, стр. 205—214.

Прил.: «Литература» (12 назв.).

6119. **Никитин, И. К.** Верховья рек Исфара и Сох (северный склон Туркестанского хребта). [С 5 рис. и 1 карт.]. — Таджикско-Памирская экспедиция 1934 г. М.—Л. 1935. Стр. 453—464.

6120. **Никитин, П. А.** Семенная миоценовая флора у г. Томска. — Докл. АН, нов. серия, 1935, т. III, № 3, стр. 133—136.

Nikitin, P. The miocene seed-flora near the town of Tomsk (Siberia). — Comptes rendus, 1935, vol. III, № 3, pp. 133—136.

Представлено акад. А. А. Борисяком 7 июня 1935 г.; прил.: «Цитированная литература» (9 назв.).

6121. **Никитин, С. А.** Пески западного Прибалхашья. [С 20 рис. и 1 л. карт.]. — Работы Пустынной секции Почвенного института. (Тр. Почв. инст. Т. XI). М.—Л. 1935. Стр. 147—225.

Резюме на англ. яз.; прил.: «Список использованной литературы» (стр. 221—225).

6122. **Никифорова, О.** О верхнем силуре Подолии. — Докл. АН, нов. серия, 1935, т. II, № 8—9, стр. 583—587.

Представлено акад. В. А. Обручевым 30 января 1935 г.; текст на русск. и англ. яз.; прил.: «Цитированная литература» (10 назв.).

6123. **Никогосян, Х. С.** Термическое исследование триатурских марганцовых руд. [С 2 рис.]. — Труды Совещания по экспериментальной минералогии и петрографии 26—28 апреля 1934 г. (Тр. Геол. ассоц. Вып. 3). М.—Л. 1935. Стр. 85—91.

Доклад.

6124. **Николаев, В. И.** Корневые соляные озера дельты Волги. (По материалам Нижне-Волжской соляной экспедиции Академии Наук СССР). [С 1 рис.]. — Прир., 1935, № 5, стр. 42—46.

6125. **Николаев, В. И.** На соляных озерах нижней Волги и Калмыкии. [С 2 карт.]. — Экспедиции Академии Наук СССР. 1934 г. М.—Л. 1935. Стр. 112—116.

То же. [С 2 карт.]. — Экспедиции Академии Наук СССР. 1934 г. 2-е исправл. и дополн. изд. М.—Л. 1936. Стр. 112—116.

Физико-химический отряд Нижне-Волжской комплексной экспедиции.

6126. **Николаев, В. И.** Несколько соображений и данных по вопросу о происхождении соликамских бессульфатных калиевых месторождений. — Изв. Инст. физ.-хим. анализа, 1935, т. VII, стр. 173—179.

6127. **Николаев, В. И.** О равновесиях бром- и калийсодержащих водных систем в связи с вопросами промышленного использования соликамских сильвинитов на бром. [С 19 рис.]. — Изв. Инст. физ.-хим. анализа, 1935, т. VII, стр. 135—158.

6128. **Николаев, В. И.** и **Кузнецов, Д. И.** Соляные озера дельты реки Волги. Физико-химические соляные экспедиции 1930—1934 гг. М.—Л. 1935. 104 стр. с 17 рис., 1 л. табл., 5 л. карт. (Академия Наук СССР. Совет по изучению природных ресурсов (СОПС) и Институт общей и неорганической химии. Серия волжско-каспийская. Вып. 1).

6129. **Николаев, В. И.** и **Кузнецов, Д. И.** Физико-химическая соляная экспедиция Академии Наук СССР на озера дельты Волги в 1932 г. [С 1 рис.]. — Изв. Инст. физ.-хим. анализа, 1935, т. VII, стр. 285—294.

6130. **Николаев, В. И., Кузнецов, Д. И.** (часть химическая) и **Бокий, Г. Б.** (часть кристаллографическая). К познанию условий образования и природы астраханита. [С 8 рис.]. — Изв. Инст. физ.-хим. анализа, 1935, т. VII, стр. 159—171.

6131. **Николаев, И. Г.** Геологическое строение Средне-Сарысуйского района. — Большой Джезказган. (Казахстанская база. Тр. Вып. 7). Л.—М. 1935. Стр. 173—193.

Материалы III сессии Ученого совета Казахстанской базы АН 10—15 ноября 1934 г. в Москве.

6132. **Николаев, Н. И.** Плиоценовые и четвертичные отложения сыртовой части Заволжья. [С 19 рис.]. — Тр. Ком. по изуч. четвертичн. периода, 1935, т. IV, вып. 2, стр. 119—173.

Резюме на немецк. яз.; прил.: «Литература» (стр. 163—165).

6133. **Нумеров, Б. В.** и **Фотиади, Э. Э.** Результаты общей гравитационной съемки в Эмбинском районе. [С 2 карт.]. — Бор и калий в Западном Казакстане. (Казакстанская база. Тр. Вып. 8). М.—Л. 1935. Стр. 5—16.

Прил.: «Литература» (4 назв.).

6134. **Обручев, В. А.** Геологическое строение Бурят-Монгольской АССР, как база для развития горной промышленности. [С 5 рис.]. — Проблемы Бурят-Монгольской АССР. Труды Первой Конференции по изучению производительных сил Бурят-Монгольской АССР. Т. I. М.—Л. 1935. Стр. 26—46.

Доклад; см. также резолюцию по вопросу о минерально-сырьевой базе (стр. 315—325) и Резолюции Первой Конференции по изучению производительных сил Бурят-Монгольской АССР. М.—Л. 1934. Стр. 5—19; тезисы доклада см. Материалы Первой Конференции по изучению производительных сил Бурят-Монгольской АССР. Вып. 1. Л. 1934. Стр. 7—8.

6135. **Обручев, В. А.** Геология Сибири. Т. I—II. М.—Л. 1935—1936. (Академия Наук СССР. Совет по изучению природных ресурсов (СОПС).

Т. I. Докембрий и древний палеозой. 1935. 363, [2] стр. с 36 рис. и разрез., 15 л. табл., 1 л. карт.

Т. II. Средний и верхний палеозой. 1936. [2], 365—772, [2] стр. с 23 рис. и разрез., 2 карт., 14 л. табл., 2 л. карт.

Прил. к тому I: карты 1) «Сибирь в эпоху среднего кембрия»; 2) «Сибирь в эпоху верхнего силура»; прил. к тому II: карты 1) «Распространение девона в Сибири». Масштаб 1 : 48 000 000; 2) «Распространение карбона в Сибири». Масштаб 1 : 48 000 000; 3) «Распространение нижней перми в Сибири». Масштаб 1 : 48 000 000; см. также W. Obrutschew «Geologie von Sibirien». Berlin. 1926 и В. А. Обручев «Геологический обзор Сибири». М. 1927.

6136. **Обручев, В. А.** Толщина ледникового покрова Гренландии. — Прир., 1935, № 2, отд. Новости науки, стр. 55—56.

См. также Zeitschr. d. Gesellsch. f. Erdkunde, Berlin, 1934, № 9—10.

6137. **Обручев, Д. В.** Еще о природе конодонтов. [С 1 рис.]. — Прир., 1935, № 9, отд. Новости науки, стр. 79—81.

Прил.: «Литература» (3 назв.).

6138. **Обручев, Д. В.** Палеонтологические результаты датской экспедиции в восточную Гренландию [1926—1936 гг.]. — Прир., 1935, № 4, отд. Новости науки, стр. 84—85.

6139. **Обручев, Д. В.** Первая находка силурийских позвоночных в СССР. — Прир., 1935, № 5, отд. Новости науки, стр. 70.

6140. **Огнев, В. Н.** Геология северной Ферганы. [С 2 рис.]. — Материалы по геологии и геохимии Тянь-шаня. Ч. 5. (Тр. Киргизск. комплексн. экспед. 1932—1933 гг. Т. II). Л.—М. 1935. Стр. 221—243.

Прил.: «Литература» (стр. 242—243).

6141. **Ожиганов, Д. Г.** О результате геолого-разведочных работ в Башкирии. — Тр. Уральск. фил., 1935, вып. 4, серия ильменская, Проблемы геохимии основных магм, стр. 95—101.

Материалы Конференции АН в Ильменском заповеднике 28—31 июля 1934 г.

6142. **Окнова, Т. М.** Химико-минералогическое исследование гранитов и диабазов восточного побережья Онежского озера.

[С 2 карт. и 2 л. табл.]. — Тр. Петрограф. инст., 1935, вып. 5, стр. 29—52.

Резюме на англ. яз.; прил.: «Цитированная литература» (10 назв.).

6143. **Оленов, В. И.** Бальнеологические ресурсы Апшерона. — Тр. Азерб. отд. Закавказск. фил., 1934 (1935), VI, стр. 40—52.

Минеральные источники и естественные лечебные грязи. — Резюме на немецк. яз.; прил.: «Использованная литература» (стр. 255).

6144. **Орлов, Ю. А.** Большерогий олень (*Megaceros euryceros*) в историческое время. — Прир., 1935, № 7, отд. Новости науки, стр. 80.

6145. **Орлов, Ю. А.** Ископаемые медведи Северной Африки. — Прир., 1935, № 6, отд. Новости науки, стр. 82.

6146. **[Орлов, Ю. А.]**. Ископаемый носорог. — Прир., 1935, № 6, отд. Новости науки, стр. 82.

6147. **Орлов, Ю. А.** Новые данные по нижнетретичным позвоночным Западной Европы. — Прир., 1935, № 5, отд. Новости науки, стр. 67—70.

6148. **[Орлов, Ю. А.]**. Примитивный дицинодонт. — Прир., 1935, № 6, отд. Новости науки, стр. 81—82.

6149. **Орлов, Ю. А.** Раскопки палеолитической стоянки около Харбина. — Прир., 1935, № 6, отд. Новости науки, стр. 81.

См. также Proceed. of the imp. Akad., Tocio, 1934.

6150. **Орлов, Ю. А.** Самое древнее ископаемое яйцо. — Прир., 1935, № 7, отд. Новости науки, стр. 80.

6151. **Осипов, А. С.** Асбестовое месторождение Тамдынского Ак-тау. [С 1 карт.]. — Каракалпакия. Геология и полезные ископаемые Кызыл-кумов. Труды Каракалпакской комплексной экспедиции 1931—1932 гг. Т. IV. ([Тр.] СОПР. Серия каракалпакская. Вып. 5). М.—Л. 1935. Стр. 103—113.

6152. **Островский, И. А.** Шлиховое обследование гор Могол-тау. [С 2 рис. и 1 карт.]. — Тр. Тадж. базы, 1935, т. IV, Геология и геохимия, стр. 45—68.

6153. **Оттен, Ф. Ф.** Угли Бурят-Монгольской АССР. [С 2 рис.]. — Проблемы Бурят-Монгольской АССР. Труды Первой Конференции по изучению производительных сил Бурят-Монгольской АССР. Т. I. М.—Л. 1935. Стр. 47—58.

Доклад; см. также резолюцию по вопросу о минерально-сырьевой базе (стр. 315—316) и Резолюции Первой Конференции по изучению производительных сил Бурят-Монгольской АССР. М.—Л. 1934. Стр. 5—6.

6154. **Павловский, Е. В.** В северо-западном Прибайкалье. [С 1 рис. и 1 карт.]. — Экспедиции Академии Наук СССР. 1934 г. М.—Л. 1935. Стр. 189—195.

То же. [С 1 рис. и 1 карт.]. — Экспедиции Академии Наук СССР. 1934 г. 2-е исправл. и дополн. изд. М.—Л. 1936. Стр. 189—195.

Елохинский отряд Прибайкальской геологической экспедиции.

6155. **Палибин, И. В.** Этапы развития флоры прикаспийских стран со времени мелового периода. [С 4 карт.]. — Сов. ботан., 1935, № 3, стр. 10—50.

То же. Отдельный оттиск. М.—Л. 1936. 60 стр. с 4 карт. (Академия Наук СССР).

Прил.: «Литература» (Сов. ботан., стр. 48—50, оттиск, стр. 58—60).

6156. **Пантелеев, П. Г.** Копанское месторождение магнетито-ильменитов, как особый тип титаномагнетитовых руд Урала. [С 2 рис.]. — Тр. Уральск. фил., 1935, вып. 4, серия ильменская, Проблемы геохимии основных магм, стр. 27—30.

Материалы Конференции АН в Ильменском заповеднике 28—31 июля 1934 г.

6157. **Паффенгольц, К. Н.** и **Шабалкин, М. И.** Геологический очерк бассейнов ледника Федченко и реки Танымас. [С 7 рис. и разрез.]. — Таджикско-Памирская экспедиция 1934 г. М.—Л. 1935. Стр. 341—356.

6159. **Пащенко, П. И.** Оригинальная кристаллизация [льда]. — Прир., 1935, № 7, отд. Новости науки, стр. 78—79.

6159. **Пельш, А. Д.** Минерализация в донных отложениях, как гидрохимический и гидрологический фактор. [С 4 рис.]. — Прир., 1935, № 3, стр. 16—22.

Прил.: «Литература» (17 назв.).

6160. **Пермяков, Е. Н.** Послетретичные отложения и новейшая геологическая история западной части Самарской луки. [С 1 л. табл., 1 л. разрез. и 2 л. карт.]. — Тр. Ком. по изуч. четвертичн. периода, 1935, т. IV, вып. 2, стр. 61—90.

Резюме на франц. яз.; прил.: 1) «Список литературы» (стр. 88—89); 2) «Геологическая карта послетретичных и неогеновых отложений западной части Самарской луки». Сост. Е. Н. Пермяков по данным геологической съемки и буровых работ 1930 г. Масштаб 1 : 240 000.

6161. **Петров, А. Д.** Итоги исследований углей Средней Азии Таджикско-Памирской экспедицией в 1933—1935 гг. [С 5 рис.]. — Петров, А. Д., Гнюбкин, В. И., Иванов, И. З., Игнатович, Н. И., Смирнов, Н. А. и Шаховцов, И. Н. К проблеме переработки углей Средней Азии. (Тадж.-Памирск. экспед. Вып. 56). М.—Л. 1935. Стр. 3—12.

6162. **Петров, В. П.** Жильные породы Аджаристана. [С 2 рис. и 1 л. табл.]. — Материалы по геологии и петрографии ССР Грузии. I. Аджаристан и Гурия. (Работы 1932 г.). (Тр. СОПР. Серия закавказская. Вып. 14). М.—Л. 1935. Стр. 131—142.

6163. **Петров, В. П., Залесский, Б. В.** и **Корсунский, А. И.** Нерудные полезные ископаемые Аджаристана и Гурии. — Материалы по геологии и петрографии ССР Грузии. I. Аджаристан и Гурия. (Работы 1932 г.). (Тр. СОПР. Серия закавказская. Вып. 14). М.—Л. 1935. Стр. 183—197.

6164. **Петровский, А. А.** и **Анчугов, М. И.** Применение метода эквивалентных сфер к подсчету объема рудоносной породы. [С 34 рис.]. — Тр. Уральск. фил., 1935, вып. 6, серия общая, Проблемы электрометрических методов разведки, стр. 3—46.

6165. **Петровский, А. А.** и **Головцын, В. Н.** Сравнение различных приемов обработки наблюдений при индуктивном методе электроразведки. [С 10 рис.]. — Тр. Уральск. фил., 1935, вып. 6, серия общая, Проблемы электрометрических методов разведки, стр. 47—64.

6166. **Петровский, А. А.** и **Крамарев, Б. Н.** Применение электрометрических методов разведки для изучения карстовых явлений. [С 18 рис.]. — Тр. Уральск. фил., 1935, вып. 6, серия общая, Проблемы электрометрических методов разведки, стр. 65—77.

6167. **Петровский, А. А.** и **Крамарев, Б. Н.** Электрометрия на службе шахтного строительства. [С 12 рис.]. — Тр. Уральск. фил., 1935, вып. 6, серия общая, Проблемы электрометрических методов разведки, стр. 78—92.

6168. **Петросянц, А. Я.** К геологии Гиндукуша и Памира. [С 1 карт.]. — Прир., 1935, № 2, отд. Новости науки, стр. 57—59.

См. также: R. Furon «Sur la géologie de l'Hindoukouch et du Pamir». — Bull. de la Soc. géol. de France, 1934, (5), t. IV, f. 1—3, pp. 69—78.

6169. **Петросянц, А. Я.** Новые данные о Киргизском хребте (Тянь-шань). [С 3 рис.]. — Прир., 1935, № 8, отд. Новости науки, стр. 56—58.

6170. **Пидопличка, И. Г.** Итоги изучения фауны Мезинской палеолитической стоянки. [С 1 рис.]. — Прир., 1935, № 3, отд. Новости науки, стр. 79—81.

Прил.: «Литература» (6 назв.).

6171. **Пидопличка, И. Г.** Шолоховская среднечетвертичная фауна по находкам 1934 г. — Прир., 1935, № 9, отд. Новости науки, стр. 81—82.

6172. **Писарев, Г. Ф.** Вечная мерзлота в Тункинской котловине. [С 6 рис. и 2 карт.]. — Тр. Ком. по изуч. вечн. мерзл., 1935, т. IV, стр. 189—223.

Прил.: «Литература» (13 назв.).

6173. **Плотников, А. П.** Задачи и перспективы Челябинского бассейна. (Положение его в системе УКК [Урало-Кузнецкого комбината], хозяйственно-техническая характеристика, производственные возможности, перспективы бассейна и пути использования). — Челябинские угли. Материалы Первой Конференции по углехимическим вопросам Челябинского бассейна. М.—Л. 1935. Стр. 5—17.

Доклад.

6174. **Победоносцев, Н. М.** Предварительные итоги работ гидрогеологической экспедиции Ашхабадского управления водоснабжения и гидростроительства. — Предварительные итоги экспедиционных работ в Туркменской ССР за 1934 г. Сост. по материалам Декабрьского пленума Совета по изучению природных ресурсов Академии Наук СССР. М. 1935. Стр. 107—109.

Доклад; постановление пленума (стр. 161—162).

6175. **Полканов, А. А.** Геолого-петрологический очерк сев.-зап. части Кольского полуострова. Ч. I. Л.—М. 1935. 564 стр. с 30 рис. и 2 карт., 16 л. табл., 2 л. карт. (Академия Наук СССР).

Резюме на англ. яз.; прил.: 1) «Список картографических материалов исследованного района» (17 назв.); 2) «Список литературы по геологии исследованного района» (стр. 527—530); 3) «Список консультируемой литературы» (стр. 530—541); 4) «Геологическая карта окрестностей Кольского фиорда. Формации дайк основных пород и системы дислокационных трещин». Сост. А. А. Полканов. 1932. Масштаб 1 : 84 000; 5) «Геологическая карта северо-западной части Кольского полуострова». Сост. А. А. Полканов. Масштаб 1 : 400 000; вторая часть работы выпущена Центр. научно-иссл. геол.-развед. инст. в 1937 г.

6176. **Полушкин, С. Л.** Тюленевское месторождение никелевых руд. — Тр. Уральск. фил., 1935, вып. 4, серия ильменская, Проблемы геохимии основных магм, стр. 71—73.

Материалы Конференции АН в Ильменском заповеднике 28—31 июля 1934 г.

6177. **Полынов, Б. Б.** Выветривание. Состав континентальных отложений. М.—Л. 1935. 45 стр. с 2 рис. (Академия Наук СССР. Труды Геологической ассоциации. Вып. 4).

Polynov, B. Die Verwitterungs-Zyklen und die Zusammensetzung kontinentaler Ablagerungen. [Mit 2 Fig.]. — Studies in the genesis and geography of soils. M.—L. 1935. Pp. 19—54.

Прил.: «Цитированная литература» (16 назв.).

6178. **Полякова, Е. Д.** Магматические породы Гиссарского хребта. [С 2 рис. и 1 л. карт.]. — К геологии Зеравшанско-Гиссар-

ской системы. Петрография и минералогия. (Тадж.-Памирск. экспед. 1933 г. Тр. Вып. 29). Л. 1935. Стр. 141—215.

Прил.: 1) «Литература» (стр. 214—215); 2) «Схематическая геологическая карта Центрального Таджикистана». Сост. Е. Д. Полякова. 1933 г. Масштаб 1 : 600 000.

6179. **Попов, В. И.** Изучение климата, вод и ледников Памира. [С 13 рис. и 1 карт.]. — Ледниковая обсерватория на Памире. (Тадж.-Памирск. экспед. 1933 г. Вып. 25). Л. 1935. Стр. 3—50.

6180. **Попов, В. И.** О древнейших метаморфических толщах Памира и Дарваза. [С 2 рис., 1 карт. и 1 л. разрез.]. — Метаморфические породы Памира. (Тадж. комплексн. экспед. 1932 г. Тр. Вып. 17). Л. 1935. Стр. 3—52.

Прил.: «Цитированная литература» (стр. 50—52).

6181. **Попов, В. М.** Генетические типы медных месторождений Кокчетавского района (Северный Казакстан). (Тезисы диссертации на степень кандидата геолого-минералогических наук). [М. 1935]. 8 стр.

6182. **Попов, В. М.** Геологические наблюдения и полезные ископаемые в Кетмень-Тюбинском районе (Киргизия). [С 1 карт.]. — Материалы по геологии и геохимии Тянь-шаня. Ч. 5. (Тр. Киргизск. комплексн. экспед. 1932—1933 гг. Т. II). Л.—М. 1935. Стр. 131—160.

Прил.: «Использованная литература» (9 назв.).

Попов, Н. П. См. 1934 г. № 5484.

6183. **Попов, С. Д.** Геологическое описание Центрально-Зейского района. [С 1 карт.]. — Материалы Зейской геохимической экспедиции 1933—1934 гг. ([Тр.] СОПР. Серия восточно-сибирская. Вып. 3). М.—Л. 1935. Стр. 75—80.

6184. **Попов, С. Д.** Полезные ископаемые Средне-Зейского района на основе изучения шлихов. [С 1 карт.]. — Материалы Зейской геохимической экспедиции 1933—1934 гг. ([Тр.] СОПР. Серия восточно-сибирская. Вып. 3). М.—Л. 1935. Стр. 81—96.

6185. **Попова, В.** Целестины Кулойско-Пинежского месторождения в Северной области. [С 2 рис.]. — Тр. Ломонос. инст., 1935, вып. 5 (минералогический), стр. 123—129.

6186. **Постовский, И. Я., Полякова, И. М. и Гецен, Б. В.** К геохимии нефтей и битумов Волго-Уральской области. [С 2 рис.]. — Тр. Уральск. фил., [вып. 7, серия общая, Работы Лаборатории органической химии], вып. 2, Исследование нефти, стр. 3—20.

6187. **Православлев, П. А.** О работах экспедиции Академии Наук СССР в заливах Каспийского моря Мертвый Култук и Кайдак в 1934 г. [С 1 карт.]. — Изв. АН, VII серия, ОМЕН, 1935, № 3, стр. 335—347.

Представлено акад. А. А. Борисяком; доложено на сессии АН 17 декабря 1934 г.

6188. **Преображенский, А. С.** Очерк почв Апшеронского полуострова. [С 1 л. карт.]. — Тр. Азерб. отд. Закавказск. фил., 1934 (1935), VI, стр. 106—164.

Глава «Рельеф и строение поверхности» (стр. 108—122). — Резюме на немецк. яз.; прил.: «Список цитированной литературы» (16 назв.).

6189. **Преображенский, А. С.** Почвы Ленкоранской Мугани. Баку. 1935. 104, [1] стр., 1 л. карт. (Академия Наук СССР. Труды Азербайджанского отделения. Серия почвоведения. IX).

Геоморфология (стр. 5—9), грунтовые воды (стр. 9—16).

6190. **Пресняков, Е. А.** Минеральные ресурсы Бурят-Монгольской АССР и задачи геолого-разведочных работ во втором пятилетии. — Проблемы Бурят-Монгольской АССР. Труды Первой Конференции по изучению производительных сил Бурят-Монгольской АССР. Т. I. М.—Л. 1935. Стр. 175—183.

Доклад; см. также резолюцию по вопросу о минерально-сырьевой базе (стр. 315—325) и Резолюции Первой Конференции по изучению производительных сил Бурят-Монгольской АССР. М.—Л. 1934. Стр. 5—19.

6191. **Пригоровский, М. М.** Геологическая характеристика Челябинского бассейна и его угленосность. [С 5 рис.]. — Челябинские угли. Материалы Первой Конференции по углехимическим вопросам Челябинского бассейна. М.—Л. 1935. Стр. 19—34.

Доклад; резолюция по докладу (стр. 139); тезисы доклада см. Программа и тезисы докладов Конференции по углехимическим вопросам Челябинского угольного бассейна. Л. 1934. Стр. 7—8.

6192. **Принада, В. Д.** Юрские растения из бассейна р. Нарын в Средней Азии. [С 23 рис.]. — Материалы по геологии и геохимии Тянь-шаня. Ч. 4. (Тр. Киргизск. комплексн. экспед. 1932—1933 гг. Т. I). Л.—М. 1935. Стр. 215—234.

6193. **Прокопенко, Н. М.** О находках породообразующих ортитов в горных породах Средней Азии. [С 1 карт.]. — Докл. АН, нов. серия, 1935, т. I, № 7—8, стр. 532—536.

Представлено акад. В. И. Вернадским 27 декабря 1934 г.; текст на русск. и немецк. яз.

6194. **Прокопенко, Н. М.** Работы Нарынского геохимического отряда 1933 г. — Материалы по геологии и геохимии Тянь-шаня. Ч. 5. (Тр. Киргизск. комплексн. экспед. 1932—1933 гг. Т. II). Л.—М. 1935. Стр. 9—12.

6195. **Прокопенко, Н. М.** Рудные процессы в Сусамыр-Джумгольском районе (Тянь-шань). [С 2 рис. и 1 карт.]. — Таджикско-Памирская экспедиция 1934 г. М.—Л. 1935. Стр. 77—88.

6196. **Прокопенко, Н. М.** Свинцовые месторождения гор Кавак-тау (Центральный Тянь-шань). [С 4 рис. и 1 карт.]. — Материалы по геологии и геохимии Тянь-шаня. Ч. 5. (Тр. Киргизск. комплексн. экспед. 1932—1933 гг. Т. II). Л.—М. 1935. Стр. 105—130.

Прил.: «Использованная литература» (стр. 129—130).

6197. **Прокопенко, Н. М.** Типы рудных процессов по маршруту Кокомерен, нижнее течение Нарына (Центральный Тянь-шань). — Материалы по геологии и геохимии Тянь-шаня. Ч. 5. (Тр. Киргизск. комплексн. экспед. 1932—1933 гг. Т. II). Л.—М. 1935. Стр. 83—87.

6198. **Прокофьев, П. И.** В Тункинских Альпах. [С 1 рис. и 1 карт.]. — Экспедиции Академии Наук СССР. 1934 г. М.—Л. 1935. Стр. 205—211.

То же. [С 1 рис. и 1 карт.]. — Экспедиции Академии Наук СССР. 1934 г. 2-е исправл. и дополн. изд. М.—Л. 1936. Стр. 206—212.

Тункинский отряд Прибайкальской геологической экспедиции.

6199. **Прочухан, Д. П.** Аксуйские и Джетыогузские термальные источники (Киргизия). [С 10 рис. и разрез., 1 л. табл.]. — Материалы по геологии и геохимии Тянь-шаня. Ч. 5. (Тр. Киргизск. комплексн. экспед. 1932—1933 гг. Т. II). Л.—М. 1935. Стр. 245—268.

Прил.: «Литература» (7 назв.).

6200. **Пэк, А. В.** Кусинские титано-магнетиты. [С 1 карт.]. — Экспедиции Академии Наук СССР. 1934 г. М.—Л. 1935. Стр. 157—161.

То же. [С 1 карт.]. — Экспедиции Академии Наук СССР. 1934 г. 2-е исправл. и дополн. изд. М.—Л. 1936. Стр. 157—161.

Титаномагнетитовый отряд Южно-Уральской экспедиции.

6201. **Пэк, А. В.** Материалы к тектонике Хибин. [С 32 рис., 2 карт. и 3 л. табл.]. — Материалы по петрографии и геохимии Кольского полуострова. Ч. 6. ([Тр.] СОПС. Серия кольская. Вып. 9). М.—Л. 1935. Стр. 5—54.

Прил.: «Литература» (стр. 52—54).

6202. **Пэк, А. В.** Султан-Уиз-даг. [С 3 рис. и 1 карт.]. — Таджикско-Памирская экспедиция 1934 г. М.—Л. 1935. Стр. 477—486.

Геологические исследования.

6203. **Рагозин, Л.** Необычайные оползневые явления района трассы Ачинск—Енисейск. — Прир., 1935 (1936), № 12, отд. Новости науки, стр. 104—105.

6204. **Раздорский, В.** Золото в кукурузе. — Прир., 1935, № 9, отд. Новости науки, стр. 79.

См. также Berichte d. Deutsch. Botan. Gesellsch., Berlin, 1935, Bd. 53, SS. 560—562.



Андрей Дмитриевич Архангельский

6205. **Райко, Н. В. и Линден, Н. А.** О землетрясении 20 XI 1933 г. в Баффиновом заливе и распределении сейсмических очагов в Арктике. М.—Л. 1935. 8 стр., 1 л. карт. (Академия Наук СССР. Труды Сейсмологического института. № 61).

Резюме на англ. яз.; прил.: 1) «Литература» (11 назв.); 2) «Карта эпицентров землетрясений Арктики». Сост. Н. В. Райко. 1934. Масштаб 1 : 35 000 000.

6206. **Ралль, Ю. М.** Древняя степь «Бесь-Чохо» в волжско-уральских песках. [С 2 рис. и 2 карт.]. — Прир., 1935, № 4, стр. 55—60.

6207. **Раммельмейер, Е. С.** Фауна моллюсков с реки Витима. [С 1 л. табл.]. — Изв. АН, VII серия, ОМЕН, 1935, № 3, стр. 449—453.

Представлено акад. В. А. Обручевым; прил.: «Список литературы» (4 назв.).

6208. **Расцветаев, М. К.** Заново рожденный Урал. [С 1 рис.]. — Экспедиции Академии Наук СССР. 1934 г. М.—Л. 1935. Стр. 119—124.

То же. [С 1 рис.]. — Экспедиции Академии Наук СССР. 1934 г. 2-е исправл. и дополн. изд. М.—Л. 1936. Стр. 119—124.

Геологические и геохимические исследования.

6209. **Раузер-Черноусова, Д. М.** Заметка о роде *Wedekindellina* Dunbar et Henbest и его стратиграфическое значение. — Докл. АН, нов. серия, 1935, т. IV, № 1—2, стр. 109—112.

Rauser-Černousova, D. Bemerkungen über die Gattung *Wedekindellina* Dunbar et Henbest und ihre stratigraphische Bedeutung. — Comptes rendus, 1935, vol. IV, № 1—2, pp. 117—120.

Представлено акад. А. Д. Архангельским 28 июня 1935 г.; прил.: «Цитированная литература» (5 назв.).

6210. **Рацбаум, Е. А. и Филиппов, А. Н.** О химическом составе лавровита. — Докл. АН, нов. серия, 1935, т. II, № 5—6, стр. 409—410.

Представлено акад. Д. С. Рождественским 5 апреля 1935 г.: текст на русск. и англ. яз.

6211. **Ренгартен, В. П.** Геологическое строение района Мургаб—Истык на Восточном Памире. [С 40 рис. и разрез., 1 л. разрез., 1 л. карт.]. — К геологии и палеонтологии юго-восточного Памира. (Тадж.-Памирск. экспед. 1933 г. Тр. Вып. 22). Л. 1935. Стр. 3—126.

Резюме на франц. яз.; прил.: 1) «Список цитированной литературы» (стр. 116—117); 2) «Геологическая карта района Мургаб—Истык на Восточном Памире». Сост. В. П. Ренгартен. 1933. Масштаб 1 : 400 000.

6212. **Ренгартен, В. П. и Гатуев, С. А.** Гидрогеологический очерк бассейна р. Терек. [С 14 рис. и 1 л. карт.]. — Тр. Геол. инст., 1935, т. VI, стр. 5—88.

Прил.: «Геологическая карта бассейна Терека». Масштаб 1 : 2 500 000.

6213. **Репа, А. Г.** Итоги наблюдений над получением поваренной соли вымораживанием морской воды. — Вестн. Дальневост. фил., 1935, № 13, стр. 3—16.

Представлено Лабораторией общей и физической химии Дальневосточного филиала АН; резюме на немецк. яз.

6214. **Рожков, Б. Н. и Моор, Г. Г.** К стратиграфии кембрия северо-восточной окраины Средне-Сибирской платформы. [С 2 рис. и разрез.]. — Изв. АН, VII серия, ОМЕН, 1935 (1936), № 8—9, стр. 1067—1090.

Представлено акад. В. А. Обручевым; резюме на англ. яз.; прил.: «Литература» (18 назв.).

6215. **Рожков, И. С.** Мелентьевское полиметаллическое месторождение. [С 3 рис. и 1 карт.]. — Тр. Уральск. фил., 1935, вып. 4, серия ильменская, Проблемы геохимии основных магм, стр. 45—54.

Материалы Конференции АН в Ильменском заповеднике 28—31 июля 1934 г.

6216. **Розен, М. Ф.** Наблюдения над распространением вечной мерзлоты в дельте реки Печоры. [С 4 рис. и 2 карт.]. — Тр. Ком. по изуч. вечн. мерзл., 1935, т. IV, стр. 151—170.

Прил.: «Литература» (стр. 169—170).

6217. **Розова, Е. А.** Составление годографа и определение основных сейсмических элементов для Средней Азии. (Тезисы диссертации на степень кандидата наук). [М. 1935]. 2 стр.

См. 1936 г. № 6961.

6218. **Русаков, М. П.** Меднорудные районы СССР, роль и место среди них «Большого Джезказгана». — Большой Джезказган. (Казахстанская база. Тр. Вып. 7). Л.—М. 1935. Стр. 33—84.

Материалы III сессии Ученого совета Казахстанской базы АН 10—15 ноября 1934 г. в Москве.

6219. **Русаков, М. П. и Сатпаев, К. И.** Месторождения руд железа и марганца в Джезказган-Улутавском и Атасуйском районах. [С 1 рис., 2 карт. и 1 л. табл.]. — Большой Джезказган. (Казахстанская база. Тр. Вып. 7). Л.—М. 1935. Стр. 331—351.

Материалы III сессии Ученого совета Казахстанской базы АН 10—15 ноября 1934 г. в Москве.

6220. **Рябинин, А. Н.** Остатки черепахи из верхнемеловых отложений пустыни Кызыл-кум. [С 3 рис. и 2 л. табл.]. — Тр. Палеозоол. инст., 1935, т. IV, стр. 69—78.

Резюме на франц. яз.

6221. **Рябухин, Г. Е.** Третичные отложения Прибайкалья и их нефтеносность. [С 1 карт. и 7 рис.]. — Проблемы Бурят-Монгольской АССР. Труды Первой Конференции по изучению производительных сил Бурят-Монгольской АССР. Т. I. М.—Л. 1935. Стр. 59—82.

Доклад; см. также резолюцию по вопросу о минерально-сырьевой базе (стр. 316—318) и Резолюции Первой Конференции по изучению производительных сил Бурят-Монгольской АССР. М.—Л. 1934. Стр. 6—9.

6222. **Савельев, И. И.** Геолого-геохимические исследования по реке Аят в верховьях реки Тобол. (Тезисы диссертации на степень кандидата геолого-минералогических наук). [М. 1935]. 6 стр.

См. 1937 г. № 7767.

6223. **Садиков, В. С.** Биогеохимическая работа бактерий моря. — Прир., 1935, № 2, стр. 12—18.

6224. **[Садиков, В. С.].** Геохимия мышьяка. — Прир., 1935, № 2, отд. Новости науки, стр. 59.

6225. **Садиков, В. С.** Добывание брома из морской воды. — Прир., 1935, № 6, отд. Новости науки, стр. 76—77.

6226. **Садиков, В. С.** Нахождение фтора в минеральных водах Франции. — Прир., 1935, № 2, отд. Новости науки, стр. 60.

См. также Comptes rendus Acad. Sci., Paris, 1934, t. 199, pp. 1325—1328.

6227. **Садиков, В. С.** Попытки добычи золота из морской воды. — Прир., 1935, № 7, отд. Новости науки, стр. 77—78.

6228. **Садиков, В. С.** Происхождение гелия. — Прир., 1935, № 5, отд. Новости науки, стр. 62—63.

См. также Comptes rendus Acad. Sci., Paris, 1935, t. 200, pp. 336—338.

6229. **Садиков, В. С.** Радиоактивность неодимия и самария. — Прир., 1935, № 5, отд. Новости науки, стр. 63.

См. также The Phys. rev., 1934, (2), vol. 46, № 3, pp. 196—204.

6230. **[Садиков, В. С.].** Распространенность ртути. — Прир., 1935, № 2, отд. Новости науки, стр. 60.

6231. **Саранчина, Г. М.** Петрографо-геохимические исследования Чезыно-Патынского района Горной Шории (Кузнецкий Алатау). [С 35 рис. и 1 карт.]. — Материалы по петрографии и геохимии Кузнецкого Алатау и Алтая. Ч. 3. ([Тр.] СОПР. Серия сибирская. Вып. 19). М.—Л. 1935. Стр. 7—51.

Прил.: «Литература» (17 назв.).

6232. **Саркисян, С. Г.** Минералогический состав трех образцов [грунтов] со дна Каспийского моря. [С 4 рис.]. — Тр. Азерб. отд., 1935, XIV, геологическая серия, стр. 59—71.

Резюме на англ. яз.; прил.: «Литература» (11 назв.).

6233. **Сатпаев, К. И.** Ископаемые угли Джезказганского района. [С 4 рис. и 1 л. табл.]. — Большой Джезказган. (Казахстанская база. Тр. Вып. 7). Л.—М. 1935. Стр. 362—382.

Доклад на III сессии Ученого совета Казахстанской базы АН 10—15 ноября 1934 г. в Москве.

6234. **Сатпаев, К. И.** Месторождения огнеупорных, флюсовых и строительных материалов Большого Джезказгана. — Большой Джезказган. (Казахстанская база. Тр. Вып. 7). Л.—М. 1935. Стр. 353—361.

Доклад на III сессии Ученого совета Казахстанской базы АН 10—15 ноября 1934 г. в Москве.

6235. **Сатпаев, К. И.** Месторождения полиметаллов в пределах Джезказганского района. — Большой Джезказган. (Казахстанская база. Тр. Вып. 7). Л.—М. 1935. Стр. 313—318.

Доклад на III сессии Ученого совета Казахстанской базы АН 10—15 ноября 1934 г. в Москве.

6236. **Сатпаев, К. И.** Месторождения рудного золота Джезказган-Улутавского района. [С 2 л. табл.]. — Большой Джезказган. (Казахстанская база. Тр. Вып. 7). Л.—М. 1935. Стр. 319—330.

Доклад на III сессии Ученого совета Казахстанской базы АН 10—15 ноября 1934 г. в Москве.

6237. **Сатпаев, К. И.** Основные черты геологии и металлогении Джезказганского меднорудного района; генезис, состав и запасы медных руд района. [С 9 рис. и 2 л. табл.]. — Большой Джезказган. (Казахстанская база. Тр. Вып. 7). Л.—М. 1935. Стр. 195—257.

Доклад на III сессии Ученого совета Казахстанской базы АН 10—15 ноября 1934 г. в Москве.

6238. **Сизова, П. П.** К характеристике разрезов нижне-карбоновых отложений района горы Урмуктуй и гор Хаптагай в Монголии. Л. 1935. 13 стр. с 2 разрез. и 1 карт., 2 л. табл., 1 л. разрез. (Академия Наук СССР. Научно-исследовательский комитет МНР. Труды Монгольской комиссии. № 15).

6239. **Силин-Бекчурин, А. Н.** Гидроминеральная база курорта Аршан. [С 3 рис. и 3 карт.]. — Проблемы Бурят-Монгольской АССР. Труды Первой Конференции по изучению производительных сил Бурят-Монгольской АССР. Т. I. М.—Л. 1935. Стр. 276—290.

Доклад; прил.: «Литература» (стр. 289—290); см. также резолюцию по вопросу о минерально-сырьевой базе (стр. 319—320) и Резолюции Первой Конференции по изучению производительных сил Бурят-Монгольской АССР. М.—Л. 1934. Стр. 11—13.

6240. **Симаков, С. Н., Швембергер, Н. А. и Вялов, О. С.** Силурийская нефть в Средней Азии. — Докл. АН, нов. серия, 1935, т. II, № 8—9, стр. 567—568.

Представлено акад. В. А. Обручевым 22 апреля 1935 г.; резюме на немецк. яз.

6241. **Ситковский, Н. И.** К вопросу изучения селевых потоков бассейна реки Белокан-чай. Баку. Изд. Азерб. фил. АН. 1935. 64 стр. с 19 рис., 1 л. табл., 1 л. карт. (Труды Азербайджанского филиала. XVII. Геологическая серия).

Резюме на англ. яз.; прил.: 1) «Литература» (стр. 62—63); 2) «Геологическая карта бассейна р. Белокан-Ор (по Паффенгольцу) с нанесением главнейших очагов питания селя и тектонических зон (по Ситковскому)». Масштаб 1 : 100 000.

6242. **Смирнов, Г. В.** О геолого-разведочных работах «Миассзолота» за 1928—1934 гг. — Тр. Уральск. фил., 1935, вып. 4, серия ильменская, Проблемы геохимии основных магм, стр. 31—34.

Материалы Конференции АН в Ильменском заповеднике 28—31 июля 1934 г.

6243. **Смирнов, Н. Н.** Кристаллические сланцы южной части Ильменских гор. Л.—М. 1935. 128 стр. с 7 рис., 9 л. табл., 1 л. карт. (Академия Наук СССР. Труды Уральского филиала Академии Наук. Вып. 3. Серия общая).

Резюме на франц. яз.; прил.: «Петрографическая карта Ильменских гор». Сост. Д. С. Белянкин в 1912 г. Масштаб 1 : 90 000.

6244. **Смирнов, С. С.** Железорудные месторождения Бурят-Монгольской АССР. [С 5 карт.]. — Проблемы Бурят-Монгольской АССР. Труды Первой Конференции по изучению производительных сил Бурят-Монгольской АССР. Т. I. М.—Л. 1935. Стр. 100—121.

Доклад; прил.: «Литература» (13 назв.); см. также резолюцию по вопросу о минерально-сырьевой базе (стр. 317—318) и Резолюции Первой Конференции по изучению производительных сил Бурят-Монгольской АССР. М.—Л. 1934. Стр. 9; тезисы доклада см. Материалы Первой Конференции по изучению производительных сил Бурят-Монгольской АССР. Вып. 1. Л. 1934. Стр. 10—11.

6245. **Смолко, Г. И. и Александров, В. В.** Ресурсы подземных вод Туркмении. — Проблемы Туркмении. Труды Первой Конференции по изучению производительных сил Туркменской ССР. Т. II. М.—Л. 1935. Стр. 18—25.

Доклад; тезисы доклада см. Материалы Первой Конференции по изучению производительных сил Туркменской ССР. Вып. 3. Л. 1933. Стр. 9—21; см. также «Резолюции по докладам секции водного хозяйства». — Проблемы Туркмении. Т. I. Л. 1934. Стр. 22—25 (вторая пагинация) и Резолюции Первой Конференции по изучению производительных сил Туркменской ССР. Л. 1934. Стр. 22—25.

6246. **Смольянинов, Н. А.** Флюоритовые месторождения Средней Азии. Л. Изд. Тадж.-Памирск. экспед. 1935. 136 стр. с 18 рис. и 2 карт., 1 л. разрез., 1 л. карт. (Академия Наук СССР. Таджикско-Памирская экспедиция 1933 г. Материалы экспедиции. Вып. 27).

Прил.: «Литература о месторождениях плавикового шпата Средней Азии» (стр. 133—135).

6247. **Смольянинов, Н. А.** и **Баскин, Б. Л.** Нуратинские горы и их полезные ископаемые. [С 4 рис. и 2 карт.]. — Таджикско-Памирская экспедиция 1934 г. М.—Л. 1935. Стр. 89—102.

6248. **Смольянинов, Н. А., Баскин, Б. Л., Мясников, В. С., Флоренский, В. П.** и **Чухров, Ф. В.** Шеелитовые месторождения Могол-тау. Л. Изд. ОНТИ — Химтеорет. 1935. 154 стр. с 46 рис. и разрез., 3 карт., 4 л. табл., 2 л. карт. (Академия Наук СССР. Таджикская комплексная экспедиция 1932 г. Материалы экспедиции. Вып. 11).

Прил.: «Литература» (29 назв.).

6249. **Соболев, Д.** Новое в геологии и минералогии Нагольного кряжа. — Прир., 1935, № 9, отд. Новости науки, стр. 76.

6250. **Соболев, С. С.** Опыт применения гидрогеологии к вопросу химизации южных песков. — Прир., 1935, № 5, стр. 40—41.

6251. **Соболевский, В. И.** Флюорит и барит с озера Кули-Калон. [С 4 рис. и 1 карт.]. — Таджикско-Памирская экспедиция 1934 г. М.—Л. 1935. Стр. 207—219.

6252. **Соколов, Г. А.** Геохимия хромитовых месторождений горы Верблюжьей. — Тр. Уральск. фил., 1935, вып. 4, серия ильменская, Проблемы геохимии основных магм, стр. 81—87.

Материалы Конференции АН в Ильменском заповеднике 28—31 июля 1934 г.

6253. **Соколов, Г. А.** Гибридный гранито-габбровый Шигир-Тараташский массив на западном склоне Среднего Урала. [С 2 рис.]. — Тр. Петрограф. инст., 1935, вып. 5, стр. 127—152.

Резюме на англ. яз.

6254. **Соколов, Г. А.** Хромиты горы Верблюжьей. [С 1 рис.]. — Экспедиции Академии Наук СССР. 1934 г. М.—Л. 1935. Стр. 144—149.

То же. [С 1 рис.]. — Экспедиции Академии Наук СССР. 1934 г. 2-е исправл. и дополн. изд. М.—Л. 1936. Стр. 144—149.

6255. **Соколов, Н. Н.** О рельефе Кузнецкого бассейна, Салаира и правобережья Оби в районе рр. Чумыш и Берди. [С 1 рис., 2 л. табл. и 1 л. карт.]. — Тр. Инст. физ. геогр., 1935, вып. 15, стр. 5—59.

Резюме на англ. яз.; прил.: «Важнейшая литература» (14 назв.).

6256. **Соколова, Е. И.** Маршрутные геологические наблюдения в области Бийского массива и северной части Алтая. [С 3 рис.]. — Материалы по петрографии и геохимии Кузнецкого Алатау и Алтая. Ч. 3. ([Тр.] СОПР. Серия сибирская. Вып. 19). М.—Л. 1935. Стр. 153—179.

Прил.: «Использованная литература» (15 назв.).

6257. **Соколова, Е. И.** и **Данилович, В. Н.** В низовьях Амура. [С 3 рис. и 2 карт.]. — Экспедиции Академии Наук СССР. 1934 г. М.—Л. 1935. Стр. 227—232.

То же. [С 2 рис. и 1 карт.]. — Экспедиции Академии Наук СССР. 1934 г. 2-е исправл. и дополн. изд. М.—Л. 1936. Стр. 227—232.

Геологический отряд Нижне-Амурской экспедиции.

6258. **Соловкин, А. Н.** Основные породы Курдистанского района АССР и южной части Нагорного Карабаха. [С 2 рис.]. — Тр. Азерб. отд., 1935, XIV, геологическая серия, стр. 19—58.

Резюме на англ. яз.; прил.: «Литература» (стр. 57—58).

6259. **Солодовникова, Л. Л.** Материалы к изучению полевых шпатов из пегматитовых жил Северной Карелии. [С 1 рис. и 7 л. табл.]. — Тр. Ломонос. инст., 1935, вып. 5 (минералогический), стр. 3—86.

Резюме на немецк. яз.; прил.: «Литература» (стр. 84—85).

6260. **Солоневич, К. И.** К вопросу о позднеледниковой растительности окрестностей Ленинграда по материалам ископаемых остатков из Песчанки (р. Тосна). [С 1 рис.]. — Сов. ботан., 1935, № 6, стр. 67—77.

6261. **Соседко, А. Ф.** Материалы по минералогии и геохимии пегматитов Алтын-тау. [С 7 рис. и 1 карт.]. — Каракалпакия. Геология и полезные ископаемые Кызыл-кумов. Труды Каракалпакской комплексной экспедиции 1931—1932 гг. Т. IV. ([Тр.] СОПР. Серия каракалпакская. Вып. 5). М.—Л. 1935. Стр. 75—101.

Прил.: «Список литературы» (11 назв.).

6262. **Соседко, А. Ф.** Пегматиты южного склона Туркестанского хребта. [С 6 рис. и 2 карт.]. — Таджикско-Памирская экспедиция 1934 г. М.—Л. 1935. Стр. 159—180.

6263. **Соседко, А. Ф.** и **Кравченко, Л. Л.** Материалы по геологии и полезным ископаемым Тамдынского горного массива. [С 7 рис. и разрез., 2 карт.]. — Каракалпакия. Геология и полезные ископаемые Кызыл-кумов. Труды Каракалпакской комплексной экспедиции 1931—1932 гг. Т. IV. ([Тр.] СОПР. Серия каракалпакская. Вып. 5). М.—Л. 1935. Стр. 3—36.

Прил.: «Список литературы» (7 назв.).

6264. **Соустов, Н. И.** Геолого-петрографический очерк зеленокаменной толщи к югу от Хибинского массива. [С 17 рис.]. — Материалы по петрографии и геохимии Кольского полуострова. Ч. 6. ([Тр.] СОПР. Серия кольская. Вып. 9). М.—Л. 1935. Стр. 55—79.

6265. **Соустов, Н. И.** Свита Имандра—Варзуга. [С 2 рис. и 1 карт.]. — Экспедиции Академии Наук СССР. 1934 г. М.—Л. 1935. Стр. 43—48.

То же. [С 2 рис. и 1 карт.]. — Экспедиции Академии Наук СССР. 1934 г. 2-е исправл. и дополн. изд. М.—Л. 1936. Стр. 43—48.

Хибино-Имандровский отряд Кольской экспедиции.

6266. **Станюкович, Е. Н.** Строение Земли. — Прир., 1935, № 9, отд. Новости науки, стр. 76—78.

См. также Nature, 1935, vol. 135, № 3418, p. 678.

6267. **Старынкевич-Борнеман, И. Д.** Ловчоррит и его аналоги. [С 3 л. табл.]. — Материалы к геохимии Хибинских тундр. [Т. I]. М.—Л. 1935. Стр. 43—65.

6268. **Старынкевич-Борнеман, И. Д.** Методы анализа ловчоррита и его аналогов. [С 1 л. табл.]. — Материалы к геохимии Хибинских тундр. [Т. I]. М.—Л. 1935. Стр. 67—76.

Прил.: «Список литературы» (6 назв.).

6269. **Степанов, В. Я.** Микроскопическое описание туфогенов Аджаристана. [С 1 л. табл.]. — Материалы по геологии и петрографии ССР Грузии. I. Аджаристан и Гурия. (Работы 1932 г.). (Тр. СОПР. Серия закавказская. Вып. 14). М.—Л. 1935. Стр. 89—98.

6270. **Стрелкин, М. Ф.** Баргинское месторождение пегматитов и его слюды. (Тезисы диссертации на ученую степень кандидата наук). [М. 1935]. [2] стр. (Академия Наук СССР).

6271. **Стрелкин, М. Ф.** Пегматиты Кырк-Булака. [С 5 рис.]. — Таджикско-Памирская экспедиция 1934 г. М.—Л. 1935. Стр. 149—158.

6272. **Стулов, Н. Н.** Петрографический очерк изверженных пород северного склона западной части Гиссарского хребта. [С 3 рис.]. — К геологии Зеравшанско-Гиссарской системы. Петрография и минералогия. (Тадж.-Памирск. экспед. 1933 г. Тр. Вып. 29). Л. 1935. Стр. 123—140.

6273. **Сукачев, В. Н.** *Brasenia purpurea* Michx. в верхне-третичных отложениях Западной Сибири. — Докл. АН, нов. серия, 1935, т. I, № 2—3, стр. 176—183.

Текст на русск. и немецк. яз.; прил.: «Цитированная литература» (31 назв.).

6274. **Сукачев, В. Н.** По Оби и Тыму. [С 5 рис. и 1 карт.]. — Экспедиции Академии Наук СССР. 1934 г. М.—Л. 1935. Стр. 162—171.

То же. [С 5 рис. и 1 карт.]. — Экспедиции Академии Наук СССР. 1934 г. 2-е исправл. и дополн. изд. М.—Л. 1936. Стр. 162—171.

Обь-Иртышская четвертичная экспедиция.

6275. **Сумгин, М. И.** К вопросу о деградации вечной мерзлоты. [С 2 рис.]. — Прир., 1935, № 1, стр. 15—21.

6276. **Сумгин, М. И.** Проблема вечной мерзлоты и ее значение в промышленном строительстве и сельском хозяйстве Бурят-Монгольской АССР. — Проблемы Бурят-Монгольской АССР. Труды Первой Конференции по изучению производительных сил Бурят-Монгольской АССР. Т. I. М.—Л. 1935. Стр. 210—223.

Доклад; см. также резолюцию по вопросу о минерально-сырьевой базе (стр. 322—323) и Резолюции Первой Конференции по изучению производительных сил Бурят-Монгольской АССР. М.—Л. 1934. Стр. 16—17; тезисы доклада см. Материалы Первой Конференции по изучению производительных сил Бурят-Монгольской АССР. Вып. 1. Л. 1934. Стр. 14—16; см. также № 6291.

6277. **Сумгин, М. И.** и **Яновский, В. К.** Вечная мерзлота. [С 5 рис.]. — Экспедиции Академии Наук СССР. 1934 г. М.—Л. 1935. Стр. 254—261.

То же. [С 5 рис. и 1 карт.]. — Экспедиции Академии Наук СССР. 1934 г. 2-е исправл. и дополн. изд. М.—Л. 1936. Стр. 253—260.

Мерзлотная группа Дальневосточной комплексной экспедиции.

6278. **Суслов, С. П.** Автогужевая дорога в условиях вечной мерзлоты Енисейской лесотундры. [С 9 рис. и 2 карт.]. — Тр. Ком. по изуч. вечн. мерзл., 1935, т. IV, стр. 95—149.

6279. **Суслов, С. П.** Географические наблюдения в Енисейской лесотундре (район Боганидского озера). [С 10 рис. и разрез., 2 карт.]. — Тр. Инст. физ. геогр., 1935, вып. 14, стр. 77—117.

Геоморфологические материалы. — Резюме на англ. яз.

6280. **Суслов, С. П.** К геоморфологии района Норильских озер (оз. Лама). [С 23 рис. и 2 л. табл.]. — Тр. Инст. физ. геогр., 1935, вып. 14, стр. 119—176.

Резюме на англ. яз.

6281. **Сушкин, П. П.** *Permocynodon*, цинодонт из верхне-пермских отложений р. Северной Двины. [С 1 л. табл.]. — Тр. Палеозоол. инст., 1935, т. IV, стр. 49—52.

Резюме на англ. яз.

6282. **Сыромятников, Ф. В.** К вопросу о газовом переносе кремнекислоты. [С 1 рис.]. — Труды Совещания по экспериментальной минералогии и петрографии 26—28 апреля 1934 г. (Тр. Геол. ассоц. Вып. 3). М.—Л. 1935. Стр. 79—84.

Доклад; резюме на англ. яз.; прил.: «Цитированная литература» (9 назв.).

6283. **Сыромятников, Ф. В.** О синтезе серпентина. (Предварительное сообщение). [С 3 рис.]. — Труды Совещания по экспери-

ментальной минералогии и петрографии 26—28 апреля 1934 г. (Тр. Геол. ассоц. Вып. 3). М.—Л. 1935. Стр. 59—69.

Резюме на англ. яз.; прил.: «Цитированная литература» (12 назв.).

6284. **Тер-Оганесов, Я. Г.** О рудоносности Арча-Майдана (Зеравшанский хребет). [С 6 рис. и 1 карт.]. — Таджикско-Памирская экспедиция 1934 г. М.—Л. 1935. Стр. 119—128.

6285. **Тимофеев, В. М.** К вопросу об абсолютном возрасте древнейших образований Карелии. — Докл. АН, нов. серия, 1935, т. IV, № 3, стр. 143—146.

Timofejev, V. On the absolute age of the oldest formations of Karelia. — Comptes rendus, 1935, vol. IV, № 3, pp. 153—154.

Представлено акад. В. И. Вернадским 7 июля 1935 г.; текст на англ. яз. приведен в сокращенном виде.

6286. **Тимофеев, В. М.** Петрография Карелии. М.—Л. 1935. 256 стр. с 16 рис., 9 л. табл., 1 л. карт. (Академия Наук СССР. Петрографический институт. Петрография СССР под ред. акад. Ф. Ю. Левинсон-Лессинга. Серия 1. Региональная петрография. Вып. 5).

Прил.: 1) «Список главнейшей литературы на русском языке» (стр. 213—219); 2) «Список иностранной литературы» (стр. 220—221); 3) «Петрографическая карта Карелии». Сост. В. М. Тимофеев. Масштаб 1 : 1 000 000.

6287. **Титов, Н. Г.** Физико-химическая характеристика углей Челябинского месторождения. — Челябинские угли. Материалы Первой Конференции по углехимическим вопросам Челябинского бассейна. М.—Л. 1935. Стр. 45—52.

Доклад; резолюция по докладу (стр. 140—141).

6288. **Тихова, Т. Г.** Геология и рудные месторождения Золотогорского района. [С 19 рис. и 1 карт.]. — Материалы Зейской геохимической экспедиции 1933—1934 гг. ([Тр.] СОПР. Серия восточно-сибирская. Вып. 3). М.—Л. 1935. Стр. 26—51.

6289. **Толмачев, Ю. М.** и **Филиппов, А. Н.** О нахождении редких щелочных металлов в амазонитах. — Докл. АН, нов. серия, 1935, т. I, № 5, стр. 321—325.

Представлено акад. Д. С. Рождественским 26 декабря 1934 г.; текст на русск. и англ. яз.; прил.: «Цитированная литература» (9 назв.).

6290. **Толстихин, Н. И.** Аршаны Бурят-Монгольской АССР. [С 2 рис., 2 л. табл. и 1 л. карт.]. — Проблемы Бурят-Монгольской АССР. Труды Первой Конференции по изучению производительных сил Бурят-Монгольской АССР. Т. I. М.—Л. 1935. Стр. 254—275.

Доклад; прил.: «Карта аршанов и минеральных озер Бурят-Монгольской АССР». Сост. А. А. Борисова и Н. А. Федорова под руков. Н. И. Толстихина. Масштаб 1 : 6 800 000; см. также резолюцию по вопросу

о минерально-сырьевой базе (стр. 319—320) и Резолюции Первой Конференции по изучению производительных сил Бурят-Монгольской АССР. М.—Л. 1934. Стр. 11—13; тезисы доклада см. Материалы Первой Конференции по изучению производительных сил Бурят-Монгольской АССР. Вып. 1. Л. 1934. Стр. 23—24.

6291. **Толстихин, Н. И.** Подземные воды Бурят-Монгольской АССР. — Проблемы Бурят-Монгольской АССР. Труды Первой Конференции по изучению производительных сил Бурят-Монгольской АССР. Т. I. М.—Л. 1935. Стр. 224—250.

Содоклад; прил.: «Литература» (стр. 249—250); см. также резолюцию по вопросу о минерально-сырьевой базе (стр. 322—323) и Резолюции Первой Конференции по изучению производительных сил Бурят-Монгольской АССР. М.—Л. 1934. Стр. 16—17; тезисы доклада см. Материалы Первой Конференции по изучению производительных сил Бурят-Монгольской АССР. Вып. 1. Л. 1934. Стр. 16; доклад см. № 6276.

6292. **Торопов, Н. А.** Химико-минералогическое исследование алюминатов бария. — Докл. АН, нов. серия, 1935, т. I, № 2—3, стр. 147—152.

Представлено акад. А. А. Борисяком 2 сентября 1934 г.; текст на русск. и немецк. яз.; прил.: «Цитированная литература» (8 назв.).

6293. **Тугаринов, А. Я.** Некоторые данные для плиоценовой орнитофауны Сибири. [С 4 рис. и 1 карт.]. — Тр. Палеозоол. инст., 1935, т. IV, стр. 79—89.

Резюме на немецк. яз.; прил.: «Schriften» (4 назв.).

6294. **Тумель, В. Ф.** О мерзлоте в бассейне реки Вихоревой. [С 27 рис. и 4 карт.]. — Тр. Ком. по изуч. вечн. мерзл., 1935, т. IV, стр. 7—93.

Прил.: «Использованная литература» (стр. 90—91).

6295. **Тумель, В. Ф.** О сезонном протаивании на Иркуто-Байкальском водоразделе в полосе селений Быстрая—Култук. [С 7 рис. и 1 карт.]. — Тр. Ком. по изуч. вечн. мерзл., 1935, т. IV, стр. 225—251.

6296. **Тюменцев, К. Г.** Геоморфологический очерк Горного Алтая в пределах Ойротской автономной области. — Тезисы докладов на Сессии по изучению производительных сил [и] по реконструкции хозяйства Ойротской АО 10—15 мая 1935 г. М. 1935. Стр. 39—43.

6297. **Ульянов, Д. Г.** Никелевые сульфиды в основных породах Южного Урала. (Геолого-минералогическая заметка). — Тр. Уральск. фил.; 1935, вып. 4, серия ильменская, Проблемы геохимии основных магм, стр. 67—70.

Материалы Конференции АН в Ильменском заповеднике 28—31 июля 1934 г.

6298. **Федорков, П. Д.** Золоторудное месторождение Золотая Гора. [С 9 рис.]. — Материалы Зейской геохимической экспедиции

1933—1934 гг. ([Тр.] СОПР. Серия восточно-сибирская. Вып. 3). М.—Л. 1935. Стр. 52—74.

6299. **Федорович, Б. А.** Верховья реки Чу. (Материалы по морфотектонике, современной динамике и инженерной геологии). [С 19 рис., 1 карт., 1 л. разрез. и 1 л. карт.]. — Материалы по геологии и геохимии Тянь-шаня. Ч. 4. (Тр. Киргизск. комплексн. экспед. 1932—1933 гг. Т. I). Л.—М. 1935. Стр. 9—112.

Прил.: 1) «Литература» (11 назв.); 2) «Схематическая инженерно-геологическая карта верховьев реки Чу». Масштаб 1 : 400 000.

6300. **Федорович, Б. А.** Геоморфологическая характеристика и воды Туркменских Кара-кумов. [С 1 карт.]. — Проблемы Туркмении. Труды Первой Конференции по изучению производительных сил Туркменской ССР. Т. II. М.—Л. 1935. Стр. 97—128.

Доклад; прил.: «Главнейшая литература» (стр. 126—128); тезисы доклада см. Материалы Первой Конференции по изучению производительных сил Туркменской ССР. Вып. 1. Л. 1933. Стр. 7—12; см. также «Резолюции по докладам секции освоения Кара-кумов». — Проблемы Туркмении. Т. I. Л. 1934. Стр. 28—29 (вторая пагинация) и Резолюции Первой Конференции по изучению производительных сил Туркменской ССР. Л. 1934. Стр. 28—29.

6301. **Федорович, Б. А.** Геоморфологические и сейсмотектонические условия некоторых районов в бассейнах рек Кокомерена и Нижнего Нарына. [С 4 рис. и разрез.]. — Материалы по геологии и геохимии Тянь-шаня. Ч. 5. (Тр. Киргизск. комплексн. экспед. 1932—1933 гг. Т. II). Л.—М. 1935. Стр. 193—220.

Прил.: «Литература» (стр. 214—216).

6302. **Федорович, Б. А.** Древнее русло Узбой. [С 6 рис. и 1 карт.]. — Экспедиции Академии Наук СССР. 1934 г. М.—Л. 1935. Стр. 336—349.

То же. [С 6 рис. и 1 карт.]. — Экспедиции Академии Наук СССР. 1934 г. 2-е исправл. и дополн. изд. М.—Л. 1936. Стр. 334—347.

Узбойский отряд Туркменской комплексной экспедиции.

6303. **Федорович, Б. А.** Угольные месторождения Кок-Мойнак и Кара-Киче в Джумгольском районе Тянь-шаня. [С 1 рис.]. — Материалы по геологии и геохимии Тянь-шаня. Ч. 4. (Тр. Киргизск. комплексн. экспед. 1932—1933 гг. Т. I). М.—Л. 1935. Стр. 203—214.

Прил.: «Литература» (5 назв.).

6304. **Федорович, Б. А.** и **Штейнванд, Э. Ф.** Некоторые рудные месторождения гор Кавак-тау в Тянь-шане. [С 4 рис.]. — Материалы по геологии и геохимии Тянь-шаня. Ч. 4. (Тр. Киргизск. комплексн. экспед. 1932—1933 гг. Т. I). Л.—М. 1935. Стр. 185—201.

6305. **Федоровский, Н. М.** Классификация полезных ископаемых по энергетическим показателям. М.—Л. 1935. 96 стр., 1 л. табл. (Академия Наук СССР).

6306. **Федоровский, Н. М.** Об энергетической классификации полезных минералов основной магмы. — Тр. Уральск. фил., 1935, вып. 4, серия ильменская, Проблемы геохимии основных магм, стр. 13—17.

Тезисы доклада на Конференции АН в Ильменском заповеднике 28—31 июля 1934 г.

6307. **Федотов, Д. М.** Очерк эволюции животного мира. (Пояснение схемы соотношений между типами в системе животных, находящейся в музее Палеозоологического института). [С 1 л. табл.]. — Тр. Палеозоол. инст., 1935, т. IV, стр. 309—324.

6308. **Фейгельсон, И. Б.** К гидрохимии соляных озер и источников их питания Западно-Казакстанской области. (По материалам экспедиции 1935 г. Центральной научно-исследовательской станции геохимии солей НКТП СССР). — Тезисы к докладам, представленным на Ноябрьскую сессию Академии Наук 1935 г. М.—Л. 1935. Стр. 29—30.

6309. **Ферсман, А. Е.** Геохимическая характеристика протокристаллизации. — Докл. АН, нов. серия, 1935, т. III, № 5, стр. 216—220.

Fersman, A. The geochemical characteristics of protocristallization. — Comptes rendus, 1935, vol. III, № 5, pp. 216—220.

Прил.: «Цитированная литература» (4 назв.).

6310. **Ферсман, А. Е.** Геохимия основных и ультраосновных магм. — Тр. Уральск. фил., 1935, вып. 4, серия ильменская, Проблемы геохимии основных магм, стр. 5—11.

Материалы Конференции АН в Ильменском заповеднике 28—31 июля 1934 г.

6311. **Ферсман, А. Е.** Геоэнергетические проблемы. Очерк 1. Энергия иона. [С 2 рис.]. — Прир., 1935, № 9, стр. 17—28.

6312. **Ферсман, А. Е.** Достижения советской минералогии и геохимии за последние годы (1929—1934 гг.). Л.—М. 1935. 101, [2] стр. с 10 портр. (Академия Наук СССР. Научно-популярная серия).

Литература (стр. 9); см. также издание на англ. яз.: A. Fersman «The scientific study of Soviet mineral resources». M. Ed. Coop. publ. soc. 1935.

6313. **Ферсман, А. Е.** К геохимии щелочных магм. — Изв. АН, VII серия, ОМЕН, 1935 (1936), № 10, стр. 1419—1424.

Резюме на англ. яз.; прил.: «Литература» (7 назв.).

6314. **Ферсман, А. Е.** Особенности рудного Карамазара. [С 2 рис.]. — Тр. Тадж. базы, 1935, т. IV, Геология и геохимия, стр. 5—12.

6315. **Ферсман, А. Е.** Периодическая система энергетических коэффициентов. — Докл. АН, нов. серия, 1935, т. III, № 4, стр. 173—176.

Fersman, A. The periodic system of energy coefficients. — Comptes rendus, 1935, vol. III, № 4, pp. 173—176.

6316. **Ферсман, А. Е.** Применение эков для определения энергии решоток. — Изв. АН, VII серия, ОМЕН, 1935 (1936), № 10, стр. 1425—1430.

Резюме на англ. яз.; прил.: «Литература» (6 назв.).

6317. **Ферсман, А. Е.** Система эков. — Докл. АН, нов. серия, 1935, т. II, № 8—9, стр. 559—566.

Текст на русск. и англ. яз.

6318. **Ферсман, А. Е.** Энергетическая характеристика геохимических процессов. — Докл. АН, нов. серия, 1935, т. II, № 3—4, стр. 263—269.

Текст на русск. и англ. яз.

6319. **Ферсман, А. Е.** и **Караваев, Н. М.** Итоги и выводы [по углехимическим вопросам]. — Челябинские угли. Материалы Первой Конференции по углехимическим вопросам Челябинского бассейна. М.—Л. 1935. Стр. 131—138.

6320. **Филиппова, Н. С.** Изотопы водорода в нефти. — Докл. АН, нов. серия, 1935, т. III, № 1, стр. 29—30.

Filippova, N. Isotopes hydrogen in petroleum. — Comptes rendus, 1935, vol. III, № 1, pp. 29—30.

Представлено акад. А. Н. Фрумкиным 1 июня 1935 г.; прил.: «Цитированная литература» (6 назв.).

6321. **Флоренский, А. А.** Минеральные источники центральной части Нахичеванского края. [С 21 рис. и разрез., 1 л. карт.]. — Тр. Геол. инст., 1935, т. VI, стр. 89—131.

Прил.: «Карта минеральных источников Нахичеванского края» (масштаб не указан).

6322. **Флоренский, А. А.** Татевский минеральный источник в Зангезуре. [С 13 рис. и разрез., 2 карт.]. — Тр. Геол. инст., 1935, т. VI, стр. 133—154.

6323. **Флоренский, А. А.** и **Устиев, Е. К.** Петрография и полезные ископаемые центральной части Нахичеванской АССР. (Работы 1933—1934 гг.). М.—Л. 1935. 91 стр., 16 л. табл., 1 л. карт. (Академия Наук СССР. Совет по изучению природных ресурсов (СОПС) и Петрографический институт. Серия закавказская. Вып. 16).

Прил.: 1) «Список цитируемой литературы» (стр. 90—91); 2) «Петрографическая карта центральной части Нахичеванской АССР». Масштаб 1 : 200 000; см. также 1936 г. № 7241.

6324. **Форш, Б. Н.** К вопросу о химическом составе воды горячих аршанов и гуджирных озер. [С 1 рис.]. — Проблемы Бурят-Монгольской АССР. Труды Первой Конференции по изучению производительных сил Бурят-Монгольской АССР. Т. I. М.—Л. 1935. Стр. 291—294.

Доклад.

6325. **Харатишвили, Г. Д.** Фауна средиземноморско-сарматских слоев левобережья р. Куры между городом Гори и ст. Каспи. [С 2 рис.]. — Материалы по геологии и петрографии ССР Грузии. II. Триалетский хребет (бассейны рек Таны и Тетзами). (Тр. СОПР. Серия закавказская. Вып. 15). М.—Л. 1935. Стр. 109—117.

Прил.: «Литература» (10 назв.).

Харатишвили, Г. Д. См. 1936 г. № 7078.

6326. **Харченко, Ф. П.** Федорова тундра. [С 1 л. карт.]. — Материалы по петрографии и геохимии Кольского полуострова. Ч. 6. ([Тр.] СОПР. Серия кольская. Вып. 9). М.—Л. 1935. Стр. 81—96.

Прил.: «Петрографическая карта Федоровой тундры». Сост. Ф. П. Харченко. 1933. Масштаб 1 : 36 000.

6327. **Ходьков, А. Е.** О третичных отложениях и границе оледенения в восточной части Нарымского края в Западной Сибири. — Докл. АН, нов. серия, 1935, т. II, № 5—6, стр. 411—414.

Представлено акад. А. А. Борисяком 26 марта 1935 г.; резюме на немецк. яз.; прил.: «Цитированная литература» (6 назв.).

6328. **Холмов, Г. В.** Очерк геологии, минерогении и геохимии Средне-Зейского рудного района. [С 2 рис. и 1 карт.]. — Материалы Зейской геохимической экспедиции 1933—1934 гг. ([Тр.] СОПР. Серия восточно-сибирская. Вып. 3). М.—Л. 1935. Стр. 7—25.

6329. **Холмянский, И. Я.** Петрография Б. Ляховского острова в группе Новосибирских островов. Тезисы кандидатской диссертации. [М. 1935]. 2 стр.

6330. **Хоменко, И.** Успехи изучения стратиграфии третичных отложений Советского Сахалина за 10 лет. — Вестн. Дальневост. фил., 1935, № 15, стр. 7—17.

То же. — Сборник материалов по вопросам геологии, геохимии, полезным ископаемым и почвам ДВК. Владивосток. [1937]. Стр. 7—17 (вторая пагинация).

Резюме на англ. яз.

6331. **Цветков, А. И.** Строительные материалы Кузнецкого района. [С 4 рис. и 1 л. карт.]. — Минеральные строительные материалы Кузбасса. По работам экспедиции Академии Наук СССР

1931 г. ([Тр.] СОПР. Серия кузбасская. Вып. 3). М.—Л. 1935. Стр. 5—43.

Прил.: «Карта каменно-строительных материалов Кузнецкого района». По данным экспедиции Академии Наук СССР в 1931 г. Масштаб 1 : 250 000.

6332. **Цехновицер, Е. В.** О пластичности кристаллов сильвина. — Прир., 1935, № 6, отд. Новости науки, стр. 80—81.

6333. **Цехновицер, Е. В.** Получение монокристаллов селитры. [С 8 рис.]. — Труды Совещания по экспериментальной минералогии и петрографии 26—28 апреля 1934 г. (Тр. Геол. ассоц. Вып. 3). М.—Л. 1935. Стр. 71—77.

Доклад.

6334. **Четвериков, С. Д.** и **Фиолетова, А. Ф.** Селадонит из Коктебеля (Крым). — Докл. АН, нов. серия, 1935, т. II, № 3—4, стр. 269—272.

Представлено акад. А. Е. Ферсманом 29 января 1935 г.; текст на русск. и немецк. яз.

6335. **Чирва, Е. Ф.** К минералогии Березовского рудника на Урале. Пироморфит. [С 5 рис.]. — Тр. Ломонос. инст., 1935, вып. 5 (минералогический), стр. 87—97.

Резюме на немецк. яз.

6336. **Чирва, Е. Ф.** Пироморфит. М.—Л. 1935. 43 стр. с 16 рис. (Академия Наук СССР. Ломоносовский институт геохимии, кристаллографии и минералогии. Минералогия Союза. Под общ. ред. акад. А. Е. Ферсмана. Серия А, вып. 4).

Прил.: «Библиографический указатель» (стр. 40—43).

6337. **Чирвинский, П. Н.** Микроскопическая характеристика ловчоррита и одного его нового аналога из Хибинских тундр. [С 8 л. табл.]. — Материалы к геохимии Хибинских тундр. [Т. I]. М.—Л. 1935. Стр. 77—90.

Резюме на немецк. яз.

6338. **Чирков, С. К.** Кристаллизация изоморфных веществ из водных растворов. Свердловск—Москва. Объедин. научно-техн. изд. 1935. 87, [1] стр. с 53 рис. (Академия Наук СССР. Труды Уральского филиала Академии Наук. Вып. 5. Серия общая. Работы физико-химической группы. Вып. 1).

6339. **Чуенко, П. П.** Сарезское озеро. [С 3 рис. и 3 карт.]. — Таджикско-Памирская экспедиция 1934 г. М.—Л. 1935. Стр. 357—370.

Прил.: «Литература» (29 назв.).

6340. **Чураков, А. Н.** В таежных дебрях Дальнего Востока. [С 13 рис.]. — Экспедиции Академии Наук СССР. 1934 г. М.—Л. 1935. Стр. 234—253.

То же под заглавием: Геологические наблюдения на Дальнем Востоке. [С 11 рис.]. — Экспедиции Академии Наук СССР. 1934 г. 2-е исправл. и дополн. изд. М.—Л. 1936. Стр. 233—251.

Геологическая группа Дальневосточной комплексной экспедиции.

6341. **Чураков, А. Н.** История геологического развития южной части Средней Сибири от середины протерозойской эры до наших дней. М.—Л. 1935. 29, [1] стр. с 2 карт., 7 л. табл. (Академия Наук СССР. Геологический институт. Очерки по геологии Сибири).

Диссертация на степень доктора геологических наук; прил.: «Библиография» (стр. 28—29); см. также тезисы диссертации: А. Н. Чураков «История геологического развития южной части Средней Сибири». [Л. 1935]. 2 стр.

6342. **Шанцер, Е. В.** Некоторые новые данные по стратиграфии четвертичных отложений Среднего Поволжья в связи с вопросом о погребенных почвах в деловиальных шлейфах. [С 2 рис.]. — Тр. Ком. по изуч. четвертичн. периода, 1935, т. IV, вып. 2, стр. 37—59.

Резюме на немецк. яз.; прил.: «Список цитированной литературы» (22 назв.).

6343. **Шаскольская, М.** Новый метод искусственного получения изумрудов. [С 1 рис.]. — Прир., 1935, № 11, отд. Новости науки, стр. 79.

См. также Comptes rendus des seances de la Soc. de phys. et d'hist. nat. de Genève, 1935, vol. 52, № 1.

6344. **Шафрановский, И. И.** Новый метод определения кристаллического вещества. [С 2 рис.]. — Прир., 1935, № 8, отд. Новости науки, стр. 63—66.

6345. **Шахмурадов, А. С.** Место Большого Джезказгана в медной промышленности Союза. — Большой Джезказган. (Казахстанская база. Тр. Вып. 7). Л.—М. 1935. Стр. 7—12.

Запасы медных руд Джезказгана по отношению к другим меднорудным районам; материалы III сессии Ученого совета Казахстанской базы АН 10—15 ноября 1934 г. в Москве.

6346. **Шаховцов, И. Н.** и **Смирнов, Н. А.** Химическая характеристика углей Средней Азии. (Месторождения: Сулюктинское, Кокянгакское, Нарынское, Кызылкийское, Чакпакское и Бурулдайское). [С 15 рис.]. — Петров, А. Д., Гнюбкин, В. И., Иванов, И. З., Игнатович, Н. И., Смирнов, Н. А. и Шаховцов, И. Н. К проблеме переработки углей Средней Азии. (Тадж.-Памирск. экспед. Вып. 56). М.—Л. 1935. Стр. 13—39.

6347. **Швембергер, Н. А.** К вопросу о силурийской нефти в Средней Азии. — Докл. АН, нов. серия, 1935, т. II, № 8—9, стр. 569—571.

Представлено акад. А. А. Борисяком 5 марта 1935 г.; текст на русск. и немецк. яз.

6348. **Шилин, Л. Л.** Геологический и петрографический очерк гор Алтын-тау. [С 12 рис. и разрез., 1 л. карт.]. — Каракалпакия. Геология и полезные ископаемые Кызыл-кумов. Труды Каракалпакской комплексной экспедиции 1931—1932 гг. Т. IV. ([Тр.] СОПР. Серия каракалпакская. Вып. 5). М.—Л. 1935. Стр. 37—74.

Прил.: 1) «Список литературы» (25 назв.); 2) «Геологическая карта Алтын-тау». Масштаб 1 : 100 000.

6349. **Шилин, Л. Л.** Пегматиты Султан-Уиз-дага. [С 13 рис. и разрез.]. — Каракалпакия. Геология и полезные ископаемые Кызыл-кумов. Труды Каракалпакской комплексной экспедиции 1931—1932 гг. Т. IV. ([Тр.] СОПР. Серия каракалпакская. Вып. 5). М.—Л. 1935. Стр. 115—132.

Прил.: «Список литературы» (8 назв.).

6350. **Шмулович, И. С.** На Дальнем Востоке и в Прибайкалье. [С 1 рис.]. — Экспедиции Академии Наук СССР. 1934 г. М.—Л. 1935. Стр. 183—188.

То же. [С 1 рис.]. — Экспедиции Академии Наук СССР. 1934 г. 2-е исправл. и дополн. изд. М.—Л. 1936. Стр. 183—188.

Работы геологических отрядов.

6351. **Шрейдер, А. А.** Предварительные итоги работ Каракумской геофизической экспедиции. [С 1 л. карт.]. — Предварительные итоги экспедиционных работ в Туркменской ССР за 1934 г. Сост. по материалам Декабрьского пленума Совета по изучению природных ресурсов Академии Наук СССР. М. 1935. Стр. 90—95.

Доклад; постановление пленума (стр. 157).

6352. **Штейнванд, Э. Ф.** Геологическая характеристика и полезные ископаемые маршрута Фрунзе, Кокомерен, Джумгол (Киргизия). [С 1 карт.]. — Материалы по геологии и геохимии Тянь-шаня. Ч. 5. (Тр. Киргизск. комплексн. экспед. 1932—1933 гг. Т. II). Л.—М. 1935. Стр. 89—104.

Прил.: «Использованная литература» (4 назв.).

6353. **Штейнванд, Э. Ф.** Орто-Токойское месторождение магнитного железняка. — Материалы по геологии и геохимии Тянь-шаня. Ч. 4. (Тр. Киргизск. комплексн. экспед. 1932—1933 гг. Т. I). Л.—М. 1935. Стр. 241—244.

6354. **Шубников, А. В.** Исследование вицинальных граней октаэдра квасцов в процессе роста кристаллов. [С 7 рис.]. — Тр. Ломонос. инст., 1935, вып. 6, кристаллографическая серия, стр. 5—11.

Резюме на франц. яз.

6355. **Шубников, А. В.** Как растут кристаллы. М.—Л. 1935. 175 стр. с 123 рис., 1 л. табл. (Академия Наук СССР. Серия научно-популярная).

См. также 1936 г. № 7269.

6356. **Шубников, А. В.** О тождестве химической трехкомпонентной фазовой диаграммы и гномонической проекции кристаллов. [С 1 рис.]. — Тр. Ломонос. инст., 1935, вып. 6, кристаллографическая серия, стр. 23—24.

Резюме на франц. яз.

6357. **Шубников, А. В.** Предварительные опыты измерения так называемой кристаллизационной силы. [С 4 рис.]. — Тр. Ломонос. инст., 1935, вып. 6, кристаллографическая серия, стр. 17—21.

Резюме на франц. яз.

6358. **Шубников, А. В.** Саморегистрирующий маятниковый склерометр. [С 5 рис.]. — Тр. Ломонос. инст., 1935, вып. 6, кристаллографическая серия, стр. 61—65.

Резюме на франц. яз.

6359. **Шубников, А. В.** Определение осей в гальке кварца. [С 17 рис.]. — Тр. Ломонос. инст., 1935, вып. 6, кристаллографическая серия, стр. 67—80.

Сост. при участии В. З. Бульванкера, Г. Г. Леммлейна, С. А. Тизенгаузена и Е. В. Цинзерлинг; резюме на франц. яз.; прил.: «Литература» (8 назв.).

6360. **Шульц, С. С.** Наблюдения над новейшей тектоникой Тянь-шаня. [С 5 рис. и 1 карт.]. — Таджикско-Памирская экспедиция 1934 г. М.—Л. 1935. Стр. 465—476.

6361. **Щербаков, А. В.** и **Харкевич, Д. С.** В верховьях реки Камчатки. [С 5 рис. и 1 карт.]. — Экспедиции Академии Наук СССР. 1934 г. М.—Л. 1935. Стр. 262—275.

То же. [С 4 рис. и 1 карт.]. — Экспедиции Академии Наук СССР. 1934 г. 2-е исправл. и дополн. изд. М.—Л. 1936. Стр. 261—274.

Верхне-Камчатский геологический отряд Камчатской комплексной экспедиции.

6362. **Щербаков, Д. И.** В поисках пегматитовых жил. [С 5 рис.]. — Экспедиции Академии Наук СССР. 1934 г. М.—Л. 1935. Стр. 401—408.

То же. [С 5 рис.]. — Экспедиции Академии Наук СССР. 1934 г. 2-е исправл. и дополн. изд. М.—Л. 1936. Стр. 399—406.

Таджикско-Памирская экспедиция.

6363. **Щербаков, Д. И.** Особенности металлогении Средней Азии. [С 5 рис.]. — Таджикско-Памирская экспедиция 1934 г. М.—Л. 1935. Стр. 37—50.

6364. **Щербина, В. В.** К вопросу геохимического распространения ванадия в основных породах. — Тр. Уральск. фил., 1935,

вып. 4, серия ильменская, Проблемы геохимии основных магм, стр. 103—108.

Материалы Конференции АН в Ильменском заповеднике 28—31 июля 1934 г.

6365. **Щодро, Н. К. и Маслова, Н. М.** Определение диэлектрических постоянных горных пород и влияние влажности на эти константы. [С 10 рис.]. — Изв. АН, VII серия, ОМЕН, 1935 (1936), № 6—7, стр. 933—950.

Резюме на англ. яз.

6366. **Эберзин, А. Г.** О пластах чауды Таманского полуострова. — Докл. АН, нов. серия, 1935, т. II, № 8—9, стр. 580—582.

Представлено акад. А. Д. Архангельским 22 апреля 1935 г.; резюме на немецк. яз.; прил.: «Цитированная литература» (3 назв.).

6367. **Эйнор, О. Л.** Детальный стратиграфический разрез надугленосной толщи нижнего карбона Кизеловского района (Урал). — Докл. АН, нов. серия, 1935, т. II, № 3—4, стр. 285—290.

Представлено акад. В. А. Обручевым 28 февраля 1935 г.; резюме на англ. яз.; прил.: «Цитированная литература» (4 назв.).

Эфенди, М. См. 1934 г. № 5682.

6368. **Юньков, А. А.** Поиски и разведка хромистых железняков методом вариационной гравиметрии. [С 3 рис. и 1 карт.]. — Тр. Уральск. фил., 1935, вып. 6, серия общая, Проблемы электрометрических методов разведки, стр. 107—121.

6369. **Яговкин, И. С.** Геологический очерк Джезказгано-Улутавского района. [С 4 рис. и 2 л. карт.]. — Большой Джезказган. (Казахстанская база. Тр. Вып. 7). Л.—М. 1935. Стр. 85—171.

Материалы III сессии Ученого совета Казахстанской базы АН 10—15 ноября 1934 г. в Москве; прил.: «Схематическая геологическая карта Джезказгано-Улутавского района». Масштаб 1 : 800 000.

6370. **Якубов, А. А.** Пробуждение Лок-Батана. Баку. 1935. 30, [1] стр. с 6 рис. и 3 карт. (Академия Наук СССР. Труды Азербайджанского филиала. XII. Геологическая серия).

Прил.: «Список литературы» (стр. 29—30).

6371. **Якубов, Т. Ф.** Пески Урдинского района Западного Казакстана. [С 27 рис. и 1 л. карт.]. — Работы Пустынной секции Почвенного института. (Тр. Почв. инст. Т. XI). М.—Л. 1935. Стр. 227—319.

Резюме на англ. яз.; прил.: «Список использованной литературы» (стр. 312—314).

6372. **Яржемский, Я. Я.** Минеральные строительные материалы Бурят-Монгольской АССР. [С 2 карт.]. — Проблемы Бурят-Монгольской АССР. Труды Первой Конференции по изучению производительных сил Бурят-Монгольской АССР. Т. I. М.—Л. 1935. Стр. 155—174.

Доклад; прил.: «Литература» (13 назв.); см. также резолюцию по вопросу о минерально-сырьевой базе (стр. 321) и Резолюции Первой Конференции по изучению производительных сил Бурят-Монгольской АССР. М.—Л. 1934. Стр. 14.

6373. **Ярмоленко, А. В.** Об ископаемом актиномицете. [С 1 рис.]. — Споров. раст., 1935, вып. 2, стр. 339—345.

Резюме на англ. яз.

6374. **Ясюкевич, С. М.** Обогащение джезказганских руд. [С 4 рис.]. — Большой Джезказган. (Казахстанская база. Тр. Вып. 7). Л.—М. 1935. Стр. 491—515.

Минеральный состав руды, анализ шлифов рудосодержащих пород и руд. — Доклад на III сессии Ученого совета Казахстанской базы АН 10—15 ноября 1934 г. в Москве; прил.: «Перечень главнейших использованных материалов» (стр. 514—515).

6375. **Ализаде, Г.** Терминология по геологии. [Русско-тюркский геологический словарь]. Баку. 1935. 146 стр. (Академия Наук СССР. Азербайджанский филиал. Сектор языка. Кн. 8).

6376. **Архангельский, А. Д.** Задачи Геологического института. — Вести. АН, 1935, № 2, стлб. 13—24.

6377. **Белянкин, Д. С.** Академик Ф. Ю. Левинсон-Лессинг. По поводу 50-летия его научной и научно-педагогической деятельности. [С 1 рис. и 1 портр.]. — Прир., 1935, № 1, стр. 70—74.

6378. Биогеохимическая лаборатория (БИОГЕЛ). — Отчет о деятельности Академии Наук СССР в 1934 г. М.—Л. 1935. Стр. 167—169.

6379. Биография Ф. Ю. Левинсона-Лессинга. — Тр. Азерб. отд., 1935, XIV, геологическая серия, стр. 7—8.

6380. **Благовещенский, М. Н. и Мешковский, В. М.** Экспедиция Академии Наук СССР в Верхнюю Сванетию. [С 3 рис.]. — Вести. АН, 1935, № 7—8, отд. Хроника, стлб. 91—98.

Перспективы геологических исследований.

6381. **Васильев, В. Н.** 15 лет за полярным кругом. — Вести. АН, 1935, № 11, стлб. 7—18.

История освоения полезных ископаемых Кольского полуострова.

6382. **Веселов, А. З.** Институт горючих ископаемых Академии Наук СССР. — Вести. АН, 1935, № 5, стлб. 37—42.

6383. **Виноградов, А. П.** Новые работы Биогеохимической лаборатории Академии Наук СССР. — Вести. АН, 1935, № 5, стлб. 13—18.

6384. **Витгефт, Б. В.** Экспедиции геологического сектора ДВФАН. — Вестн. Дальневост. фил., 1935, № 14, отд. Научная хроника, стр. 184—186.

6385. Геологическая ассоциация (ГАС). — Отчет о деятельности Академии Наук СССР в 1934 г. М.—Л. 1935. Стр. 177—179.

6386. Геологическая группа. — Отчет о деятельности Академии Наук СССР в 1934 г. М.—Л. 1935. Стр. 175—176.

6387. Геологический институт (ГИН). — Отчет о деятельности Академии Наук СССР в 1934 г. М.—Л. 1935. Стр. 191—207.

6388. Геологический институт (ГИН). [С 1 рис.]. — VII Всесоюзному Съезду Советов Академия Наук СССР. М.—Л. 1935. Стр. 64—67.

6389. Геоморфологический институт (ГЕОМИН). — Отчет о деятельности Академии Наук СССР в 1934 г. М.—Л. 1935. Стр. 227—232.

6390. **Гинзберг, А. С.** О задачах лаборатории экспериментальной петрографии Петрографического института Академии Наук. — Труды Совещания по экспериментальной минералогии и петрографии 26—28 апреля 1934 г. (Тр. Геол. ассоц. Вып. 3). М.—Л. 1935. Стр. 23—29.

Доклад.

6391. **Гинце, В. В.** Литература по сейсмологии за 1931—1933 гг. (Библиографический указатель). — Сборник статей и рефератов. (Тр. Сейсм. инст. № 67). М.—Л. 1935. Стр. 86—91.

6392. **Горбушин, Б. П.** Проблема отделочного и декоративного камня. (В порядке обсуждения). — Вестн. АН, 1935, № 9, стлб. 51—56.

Об организации музея декоративного отделочного камня.

6393. **Григорьев, А. А.** Институт физической географии Академии Наук СССР и его задачи. — Вестн. АН, 1935, № 6, стлб. 31—38.

Геоморфологические исследования.

6394. **Домиников**ский, В. Предварительный отчет о работах 1934 года Хинганского петрологического отряда Петрографического института Академии Наук. — Вестн. Дальневост. фил., 1935, отд. Научные сообщения, № 11, стр. 121—123.

6395. **Жирмунский, А. М.** Новое о происхождении человека. [Реферат]. A. Hopwood. Fossil elephants and man. Proceed. of the Geol. assoc., London, 1935, vol. XLVI, part 1. — Прир., 1935, № 7, отд. Новости науки, стр. 79—80.

6396. Закавказский филиал (ЗАКФАН). — Отчет о деятельности Академии Наук СССР в 1934 г. М.—Л. 1935. Стр. 529—535.

Геологический сектор Грузинского отделения (стр. 531), Геологический сектор Азербайджанского отделения (стр. 532).

6397. **Звягинцев, О. Е.** Изучение Алтая. (Сессия совета Казахстанского филиала Академии Наук СССР 10 XI 34 г. в Москве). — Прир., 1935, № 1, стр. 65—66.

6398. **Звягинцев, О. Е.** Третье полярное совещание по изучению и освоению полезных ископаемых Кольского полуострова. [С 1 карт.]. — Прир., 1935, № 10, отд. Научные съезды и конференции, стр. 80—83.

6399. Институт общей и неорганической химии (ИОНХ). — Отчет о деятельности Академии Наук СССР в 1934 г. М.—Л. 1935. Стр. 139—147.

Геохимия платины (стр. 146).

6400. Институт физической географии (б. ГЕОМИН). — VII Всесоюзному Съезду Советов Академия Наук СССР. М.—Л. 1935. Стр. 72—75.

Геоморфологические исследования.

6401. Исследования оз. Султан-Санджар. — Предварительные итоги экспедиционных работ в Туркменской ССР за 1934 г. Сост. по материалам Декабрьского пленума Совета по изучению природных ресурсов Академии Наук СССР. М. 1935. Стр. 158—159.

Геологические и физико-химические работы. — Постановление пленума по докладам А. И. Дзенс-Литовского и А. Г. Бергман.

6402. Казахстанская база (КБ). — Отчет о деятельности Академии Наук СССР в 1934 г. М.—Л. 1935. Стр. 537—550.

Геологический отдел (стр. 544—546), экспедиции геолого-химической группы (стр. 546).

6403. **Калесник, С. В.** Общий обзор работ Нарынско-Хантенгринской экспедиции 1932 г. [С 1 карт. и 1 л. карт.]. — Тянь-шань. Верховья Большого Нарына. (Тр. ледников. экспед. Вып. 2). Л. 1935. Стр. 3—8.

Резюме на англ. яз. (стр. 239—240).

6404. **Калесник, С. В.** Общий обзор работ Нарынско-Хантенгринской экспедиции 1933 г. [С 1 рис. и 1 л. карт.]. — Тянь-шань. Верховья Большого Нарына. (Тр. ледников. экспед. Вып. 2). Л. 1935. Стр. 247—253.

Резюме на англ. яз. (стр. 433—436).

6405. **Кленова, М. В.** Работы по геологии моря в 1934 г. [Всесоюзного научно-исследовательского института рыбного хозяйства и океанографии]. — Прир., 1935, № 7, отд. Жизнь институтов и лабораторий, стр. 87—89.

Прил.: «Литература» (20 назв.).

6406. Кольская база имени С. М. Кирова (КОБ). — Отчет о деятельности Академии Наук СССР в 1934 г. М.—Л. 1935. Стр. 557—561.

Геохимическая лаборатория (стр. 557—558), исследование четвертичных отложений, радиологическое изучение минералов (стр. 560).

6407. Комиссия по изучению вечной мерзлоты (КИВМ). — Отчет о деятельности Академии Наук СССР в 1934 г. М.—Л. 1935. Стр. 333—334.

6408. Комиссия по изучению четвертичного периода (КЧ). — Отчет о деятельности Академии Наук СССР в 1934 г. М.—Л. 1935. Стр. 335—336.

6409. Комиссия по комплексному изучению Каспийского моря (КАСП). — Отчет о деятельности Академии Наук СССР в 1934 г. М.—Л. 1935. Стр. 337—338.

6410. **Корсунский, А.** Работа Отдела каменных строительных материалов. (Петрографический институт Академии Наук СССР). — Вести. АН, 1935, № 5, отд. Хроника, стлб. 53—56.

6411. **Криштофович, А. Н.** В. С. Доктуровский. [Некролог]. [С 1 портр.]. — Прир., 1935, № 5, стр. 79—80.

Прил.: «Сокращенный список трудов В. С. Доктуровского (1905—1935)» (19 назв.).

6412. **Криштофович, А. Н.** Проф. И. П. Хоменко. (Некролог). — Вестн. Дальневост. фил., 1935, № 15, отд. Хроника, стр. 104—108.

Прил.: «Список работ И. П. Хоменко, относящихся к Дальнему Востоку» (стр. 107—108).

6413. **Криштофович, А. Н.** И. П. Хоменко. [Некролог]. [С 1 портр.]. — Прир., 1935, № 10, стр. 89—91.

Прил.: «Краткий перечень главнейших работ И. П. Хоменко» (15 назв.).

6414. Кузнецов, С. С. Геолого-петрографические работы Экспедиции Академии Наук СССР в Грузии 1932—1934 гг. — Вестн. АН, 1935, № 5, отд. Хроника, стлб. 55—60.

6415. Кулик, Л. А. Выставка метеоритов. — Вестн. АН, 1935, № 2, отд. Хроника, стлб. 37—40.

6416. Куманин, К. Г. Краткое сообщение о направлении работ Лаборатории экспериментальной минералогии ЛИГЕМ'а [Ломоносовского института] и методике термического анализа силикатов, применяемой на заводе ЛЕНЗОС и в Керамическом институте. — Труды Совещания по экспериментальной минералогии и петрографии 26—28 апреля 1934 г. (Тр. Геол. ассоц. Вып. 3). М.—Л. 1935. Стр. 33—34.

Доклад.

6417. Лебедев, П. И. Ф. Ю. Левинсон-Лессинг. (К 50-летию научной деятельности). — Вестн. АН, 1935, № 1, стлб. 81—86.

6418. [Левинсон-Лессинг, Ф. Ю.]. Из вступительной речи [и заключительного слова] председателя Совещания акад. Ф. Ю. Левинсон-Лессинга. — Труды Совещания по экспериментальной минералогии и петрографии 26—28 апреля 1934 г. (Тр. Геол. ассоц. Вып. 3). М.—Л. 1935. Стр. 9—10, 92—93.

6419. Левинсон-Лессинг, Ф. Ю. Предисловие. — Природные ресурсы Дагестанской АССР. Т. I. М.—Л. 1935. Стр. 9—11.

Сведения о полезных ископаемых.

6420. Левинсон-Лессинг, Ф. Ю. Четыре корифея петрографии: Вашингтон, Дюпарк, Седергольм, Фогт. [С 4 портр.]. — Изв. АН, VII серия, ОМЕН, 1935, № 3, стр. 313—333.

Доложено 23 марта 1935 г.; прил.: 1) «Главнейшие работы Вашингтона» (стр. 318—319); 2) «Главнейшие работы Дюпарка» (стр. 321—322); 3) «Главнейшие работы Седергольма» (стр. 326—327); 4) «Главнейшие работы Фогта» (стр. 332—333).

6421. Ф. Ю. Левинсон-Лессинг в геологии Кавказа. — Тр. Азерб. отд., 1935, XIV, геологическая серия, стр. 14—17.

6422. Ф. Ю. Левинсон-Лессинг как петрограф. — Тр. Азерб. отд., 1935, XIV, геологическая серия, стр. 9—13.

6423. Ломоносовский институт геохимии, кристаллографии и минералогии (ЛИГЕМ). — Отчет о деятельности Академии Наук СССР в 1934 г. М.—Л. 1935. Стр. 181—189.

6424. Ломоносовский институт (ЛИГЕМ). — VII Всесоюзному Съезду Советов Академия Наук СССР. М.—Л. 1935. Стр. 57—59.

6425. Мерклин, Р. Л. Геология Советского Сахалина. (1925—1935 гг.) [Библиографический указатель]. — Вестн. Дальневост. фил., 1935, № 15, стр. 109—113.

То же. — Сборник материалов по вопросам геологии, геохимии, полезным ископаемым и почвам ДВК. Владивосток. [1937]. Стр. 109—113 (шестнадцатая пагинация).

6426. Минералы СССР. (План [издания «Минералы СССР»], инструкция, примерная статья [Н. А. Смольянинова «Титанит»]). М.—Л. 1935. 28 стр. с 14 рис.

6427. Новости [палеозоологической] литературы. — Тр. Палеозоол. инст., 1935, т. IV, отд. Хроника, стр. 304—306.

6428. Обручев, В. А. [Рецензия]. Библиография Дальневосточного края. Т. II. Геология, полезные ископаемые, палеонтология. М., Изд. Всесоюзн. Ассоц. с.-х. библ. 1935. — Прир., 1935, № 9, стр. 92.

6429. Обручев, В. А. [Рецензия]. В. А. Варсанофьева. Происхождение Урала и его горных богатств. Центр. бюро краеведения РСФСР. 1934. 295 стр. с геол. карт., 66 рис. и 21 палеогеогр. карт. — Прир., 1935, № 3, стр. 103.

6430. Обручев, В. В. Ойротская сессия Совета по изучению природных ресурсов. [С 2 рис.]. — Вестн. АН, 1935, № 7—8, отд. Хроника, стлб. 77—84.

6431. Общий обзор. [Палеозоологические работы в Академии Наук СССР и за границей]. — Тр. Палеозоол. инст., 1935, т. IV, отд. Хроника, стр. 301—302.

6432. Орлов, Ю. М. Г. Прохоров. [Некролог]. [С 1 портр.]. — Тр. Палеозоол. инст., 1935, т. IV, стр. [3]—[4].

6433. Палеозоологический институт (ПИН). — Отчет о деятельности Академии Наук СССР в 1934 г. М.—Л. 1935. Стр. 285—290.

6434. Палеозоологический институт (ПИН). [С 1 рис.]. — VII Всесоюзному Съезду Советов Академия Наук СССР. М.—Л. 1935. Стр. 116—118.

6435. Палибин, И. В. Палеоботанический конгресс в Герлене [в 1927 г.]. — Прир., 1935, № 6, отд. Научные съезды и конференции, стр. 90—91.

6436. Personalia. — Тр. Палеозоол. инст., 1935, т. IV, отд. Хроника, стр. 306—307.

Сообщения о с ти венгерского палеозоолога Fr. Nopša, американского палеозоол . W. Gidley и W . Holland.

6437. Петрографический институт им. Ф. Ю. Левинсон-Лессинга (ПЕТРИН). — Отчет о деятельности Академии Наук СССР в 1934 г. М.—Л. 1935. Стр. 209—214.

6438. Петрографический институт (ПЕТРИН). [С 1 рис.]. — VII Всесоюзному Съезду Советов Академия Наук СССР. М.—Л. 1935. Стр. 60—63.

6439. Проект плана научно-исследовательских работ СОПС [Совета по изучению производительных сил] Академии Наук СССР в Ухта-Печорском крае на 1935 год. М. 1935. [1], 27 стр. (Академия Наук СССР. Совет по изучению природных ресурсов (СОПС). На правах рукописи).

Проблемы геологических, петрографических и геоморфологических исследований. — Напечатано на стеклографе.

6440. Протокол заседаний Конференции по основным магмам Урала, состоявшейся в Ильменском заповеднике 28, 29, 30 июля 1934 г. — Тр. Уральск. фил., 1935, вып. 4, серия ильменская, Проблемы геохимии основных магм, стр. 120—136.

Обработано Г. П. Барсановым.

6441. Протокол № 221 заседания Центральной комиссии по рассмотрению запасов Джезказганского месторождения меди Джезказганского комбината. — Большой Джезказган. (Казакстанская база. Тр. Вып. 7). Л.—М. 1935. Стр. 424—425.

6442. [Рецензия]. Maxson, J. and Anderson, G. Terminology of surface forms of the erosion cycle. The Journ. of geology, Chicago, 1935, XLIII, № 1, pp. 88—96. — Вестн. Дальневост. фил., 1935, № 13, стр. 136—137.

6443. **Савич, Л. И.** [Реферат]. H. Gams. Quaternary distribution. Manual of bryology. The Hague. 1932. — Сов. ботан., 1935, № 4, стр. 139—143.

6444. Сапропелевый институт. — Отчет о деятельности Академии Наук СССР в 1934 г. М.—Л. 1935. Стр. 171—174.

6445. Сейсмическая станция. — Отчет о работе Дальневосточного филиала Академии Наук СССР за 1934 г. Владивосток. 1935. Стр. 28—29.

6446. Сейсмологический институт (СИ). — Отчет о деятельности Академии Наук СССР в 1934 г. М.—Л. 1935. Стр. 103—109.

6447. Сейсмологический институт (СИ). [С 1 рис.]. — VII Всесоюзному Съезду Советов Академия Наук СССР. М.—Л. 1935. Стр. 40—46.

6448. Секция ископаемых ресурсов III сессии Ученого совета Казбазы Академии Наук [10—15 ноября 1934 г. в Москве]. — Большой Джезказган. (Казакстанская база. Тр. Вып. 7). Л.—М. 1935. Стр. 412—424.

Выступления акад. А. Д. Архангельского и др. (стр. 412—417); резолюция (стр. 417—424).

6449. **Сивков, К.** Кавказская экспедиция Академии Наук в 1829 г. — Вестн. АН, 1935, № 7—8, стлб. 61—66.

Геологические исследования Г. А. Эммануеля.

6450. **Соболев, С. Л., Вешняков, Н. В. и Коридалин, Е. А.** [Реферат] П. Соколов. Физические и теоретические основы сейсмического метода геологической разведки. Горно-геол. нефт. изд. 1933. — Сборник статей и рефератов. (Тр. Сейсм. инст. № 67). М.—Л. 1935. Стр. 79—81.

6451. Совет по изучению природных ресурсов (СОПС). — Отчет о деятельности Академии Наук СССР в 1934 г. М.—Л. 1935. Стр. 441—493.

Кольская комплексная экспедиция (геологический отряд, стр. 449—452), Ленинградская сапропелевая (стр. 455), Триалетская геолого-петрографическая (стр. 457—459), Физико-химический соляной отряд в районе озер дельты Волги (стр. 460), Южно-уральская экспедиция (геохимические исследования, стр. 461—463), Минералого-геохимический отряд по изучению контактовых образований Урала (стр. 463), Уральская железорудная геохимическая экспедиция (стр. 464), Северно-Уральская кварцевая (стр. 464—465), Алтайско-Кузнецкая (стр. 465—467), Каспийская (физико-химические и геологические исследования, стр. 469—471), Прибайкальская комплексная (геологические исследования, стр. 474—477), Комплексная дальневосточная по изучению Байкало-Амурской магистрали (геологические исследования, стр. 477—479), Нижне-Амурская геологическая (стр. 479—485), Камчатская комплексная (геологические исследования, стр. 485—486), Туркменская комплексная (геолого-геоморфологические исследования, стр. 490—492), Таласско-Сусамырская геохимическая (стр. 493).

6452. Совет по изучению природных ресурсов (СОПС). [С 1 рис. и 1 л. табл.]. — VII Всесоюзному Съезду Советов Академия Наук СССР. М.—Л. 1935. Стр. 167—184.

Результаты геологических исследований экспедиций АН.

6453. **Соседко, А. Ф.** Исследования в верховьях Зеравшана. [С 1 рис.]. — Вестн. АН, 1935, № 4, отд. Хроника, стлб. 85—88.

6454. Список сообщений, доложенных на собраниях Научного кружка при Ломоносовском институте в 1932 г. — Тр. Ломонос. инст., 1935, вып. 5 (минералогический), стр. 160.

6455. Список сообщений, доложенных на собраниях Научного кружка при Ломоносовском институте в 1933 г. — Тр. Ломонос. инст., 1935, вып. 5 (минералогический), стр. 160.

6456. **Сусленников, В.** Сейсмическая станция ДВФАН. — Вестн. Дальневост. фил., 1935, № 14, отд. Научная хроника, стр. 193—194.

6457. Таджикистанская база (ТБ). — Отчет о деятельности Академии Наук СССР в 1934 г. М.—Л. 1935. Стр. 551—555.

Геохимическая станция (стр. 554—555).

6458. Таджикско-Памирская экспедиция 1934 г. [Отчет]. [С 18 рис., 2 карт. и 3 л. карт.]. — Таджикско-Памирская экспедиция 1934 г. М.—Л. 1935. Стр. 5—36.

Результаты геологических исследований.

6459. **Таранович, В. П.** Экспедиция академика И. И. Лепехина в Белоруссию и Лифляндию в 1773 г. [С 1 карт. и 1 портр.]. — Архив ист. науки и техн., 1935, вып. 5, стр. 545—568.

Геологические наблюдения. — Резюме на немецк. яз.

6460. **Тарасов, Т. И. и Здравомыслов, В. К.** Указатель литературы и важнейших рукописных материалов по геологии и полезным ископаемым Дагестанской АССР. — Природные ресурсы Дагестанской АССР. Т. I. М.—Л. 1935. Стр. 346—366.

Сост. при участии и под ред. О. М. Шубниковой.

6461. Тихоокеанский комитет (ТК). — Отчет о деятельности Академии Наук СССР в 1934 г. М.—Л. 1935. Стр. 353—354.

Программа геологических исследований.

6462. **Тумель, В. Ф.** Из итогов IV Конференции по изучению вечной мерзлоты. — Пробл. физ. геогр., 1935, II, отд. Научные заметки и рецензии, стр. 128—131.

6463. Указатель статей по сейсмологии, напечатанных в трудах Сейсмологического института за время с 1930 по 1934 гг. — Сборник статей и рефератов. (Тр. Сейсм. инст. № 67). М.—Л. 1935. Стр. 92—96.

6464. Уральский филиал (УФАН). — Отчет о деятельности Академии Наук СССР в 1934 г. М.—Л. 1935. Стр. 519—528.

Группа геохимии и геологии (стр. 524—525); Группа геофизики (стр. 525—526).

6465. **Хруст, Р. С.** Борчалинская экспедиция Академии Наук СССР (по изысканию декоративно-облицовочных материалов для строительства Дворца Советов). [С 3 рис.]. — Вестн. АН, 1935, № 3, отд. Хроника, стлб. 61—68.

6466. **Черных, В. В.** Информационный доклад о производимых работах в Лаборатории экспериментальной минералогии Горного института. — Труды Совещания по экспериментальной минералогии и петрографии 26—28 апреля 1934 г. (Тр. Геол. ассоц. Вып. 3). М.—Л. 1935. Стр. 31—32.

6467. **Чураков, А. Л.** Г. Котельников. Некролог. [С 1 л. портр.]. — Материалы по геологии Северо-Байкальского нагорья и Олекминского становика. ([Тр.] СОПС. Серия восточно-сибирская. Вып. 2). М.—Л. 1935. Стр. 9—12.

6468. **Ш.** Третья сессия Ученого совета Казакстанской базы, [посвященная проблемам Большого Алтая и Джезказгана]. — Вестн. АН, 1935, № 1, отд. Хроника, стлб. 97—98.

6469. **Штурм, Л.** Сапропелевая экспедиция Института горючих ископаемых (Сапропелевая станция в Залучье). — Вестн. АН, 1935, № 11, отд. Хроника, стлб. 61—68.

6470. **Щербаков, Д. И.** Геохимическая станция в Ходженте. [С 3 рис.]. — Тр. Тадж. базы, 1935, т. IV, Геология и геохимия, стр. 13—26.

6471. **Щербаков, Д. И.** Научные итоги Таджикско-Памирской экспедиции 1934 года. [С 4 рис.]. — Вестн. АН, 1935, № 5, стлб. 17—28.

6472. **Эдельштейн, Я. С.** Вильям Морис Девис. [Некролог]. — Пробл. физ. геогр., 1935, II, стр. 43—52.

6473. Экспедиции [Палеозоологического института]. — Тр. Палеозоол. инст., 1935, т. IV, отд. Хроника, стр. 302—304.

1936

6474. **Азизбеков, Ш. А.** К петрографии Малого Кавказа. [С 1 рис. и 1 л. карт.]. — Тр. Азерб. фил., 1936, XXVI, стр. 7—30.

Прил.: 1) «Список литературы» (стр. 29—30); 2) «Геологическая карта бассейна среднего течения р. Шамхор-чай». Сост. Ш. А. Азизбеков. 1934 г. Масштаб 1 : 42 000.

Алешков, А. Н. См. 1935 г. № 5765.

6475. **Аллер, Г. Д.** Новые данные о геологическом строении Таймырской складчатой области. — Докл. АН, нов. сер., 1936, т. II (XI), № 6, стр. 243—247.

Aller, G. New data on the geological structure of the region of the Taimyr folding. — Comptes rendus, 1936, vol. II (XI), № 6, pp. 249—253.

Представлено акад. В. А. Обручевым 9 марта 1936 г.; прил.: «Цитированная литература» (15 назв.).

6476. **Алфимов, А. Г.** К методике количественного спектрального анализа ванадия в горных породах. [С 7 рис.]. — Тр. Азерб. фил., 1936, XXVIII, физико-химическая серия, стр. 71—80.

Резюме на немецк. яз.

6477. **Альтберг, В. Я.** Центры кристаллизации воды. [С 5 рис.]. — Прир., 1936, № 10, стр. 64—70.

6478. **Альтгаузен, М. Н.** Канское месторождение пегматитов. [С 98 рис. и разрез., 1 карт., 2 л. табл., 1 л. разрез., 2 л. карт.]. — Пегматиты СССР. I. М.—Л. 1936. Стр. 53—265.

Прил.: 1) «Литература» (стр. 262—265); 2) карта «Канское месторождение пегматитов». Масштаб 1 : 10 000; 3) карта «Канское месторождение пегматитовых жил. Участок разведочных работ Института прикладной минералогии 1931 г.» Масштаб 1 : 1 600 000.

6479. **Амирханов, Х. И.** Исследование электропроводности горных пород. [С 3 рис.]. — Тр. Азерб. фил., 1936, XXVIII, физико-химическая серия, стр. 99—116.

6480. **Амирханов, Х. И.** К методике определения коэффициента теплопроводности горных пород. [С 5 рис.]. — Тр. Азерб. фил., 1936, XXVIII, физико-химическая серия, стр. 81—98.

6481. **Андрианов, П. И.** I. Коэффициенты расширения грунтов при замерзании. II. Температура замерзания грунтов. М.—Л. 1936. 54, [1] стр. с 25 рис. (Академия Наук СССР. Совет по изучению производительных сил. Комиссия по изучению вечной мерзлоты. Вып. 1. Труды Дальневосточной комплексной экспедиции).

Предисловие М. Сумгина; резюме на англ. яз.; прил.: «Литература» (стр. 23, 45); см. также 1937 г. № 7988.

6482. **Арапов, Ю. А.** Геология и петрография оловоносных пегматитов верховьев реки Ляйляк. [С 19 рис. и разрез., 1 карт., 1 л. карт.]. — К геологии и петрографии Туркестанского хребта. (Тадж.-Памирск. экспед. 1934 г. Тр. Вып. 51). Л. 1936. Стр. 3—61.

Прил.: 1) «Список упоминаемой литературы» (стр. 60—61); 2) «Схема распространения основных свит в верховьях р. Ляйляк». Сост. Ю. А. Арапов. 1934. Масштаб 1 : 80 000.

6483. **Арапов, Ю. А.** Минералогия и геохимия Кансайского месторождения. Л. Изд. Тадж.-Памирск. экспед. 1936. 104, [1] стр. с 36 рис. и разрез., 1 л. табл., 1 л. карт. (Академия Наук СССР. Таджикско-Памирская экспедиция 1934 г. Труды экспедиции. Вып. 49. Геохимическая станция Таджбазы АН СССР).

Резюме на англ. яз.; прил.: 1) «Литература» (стр. 98—100); 2) «Схематический геологический план средней части хребта Окур-тау (по И. В. Дюгаеву)». Масштаб 1 : 12 000.

Арсеньев, А. А. См. 1935 г. № 5772.

6484. **Артемьев, В. Н. [Б. Н.].** Олово в Киргизской АССР. — Проблемы Киргизской АССР. Труды II Конференции по освоению природных ресурсов Киргизской АССР. (8—12 февраля 1935 г.). Т. I. М.—Л. 1936. Стр. 107—118.

6485. **Архангельский, А. Д.** К вопросу о происхождении некоторых осадочных кремнистых пород СССР. — Академику В. И. Вернадскому к пятидесятилетию научной и педагогической деятельности. II. М. 1936. Стр. 863—873.

Прил.: «Литература» (14 назв.).

6486. **Архангельский, А. Д. и Федынский, В. В.** Геологические результаты гравиметрических исследований в Средней Азии и юго-западном Казахстане. [С 1 рис. и 2 карт.]. — Изв. АН ОМЕН, серия геол., 1936, № 1, стр. 3—33.

Резюме на англ. яз.; прил.: «Литература» (стр. 30—31).

6487. **Аршинов, В. В.** Гранитоиды окрестностей озера Тургояк. [С 24 рис. и 3 л. табл.]. — Академику В. И. Вернадскому к пятидесятилетию научной и педагогической деятельности. II. М. 1936. Стр. 1115—1154.

Резюме на англ. яз.; прил.: «Литература» (стр. 1152—1153).

6488. **Афанасьев, Г. Д.** К методике изучения современных осадков. [С 2 рис.]. — Тр. Петрограф. инст., 1936, вып. 7—8, стр. 181—186.

Резюме на англ. яз.; прил.: «Литература» (3 назв.).

6489. **Афанасьев, Г. Д.** О конкрециях коры выветривания северо-западного Алтая. [С 3 рис.]. — Тр. Петрограф. инст., 1936, вып. 7—8, стр. 135—153.

Резюме на англ. яз.; прил.: «Литература» (8 назв.).

Афанасьев, Г. Д. См. 1935 г. № 5779.

6490. **Бадер, О.** Некоторые итоги изучения эпипалеолита Крымской Яйлы. (Тезисы доклада). [Л. 1936]. 6 стр. (Академия Наук СССР).

6491. **Базжин, М. С.** Золото в Киргизской АССР и перспективы его добычи. [С 2 рис.]. — Проблемы Киргизской АССР. Труды II Конференции по освоению природных ресурсов Киргизской АССР. (8—12 февраля 1935 г.). Т. I. М.—Л. 1936. Стр. 171—181.

Доклад; выступления по докладу (В. Г. Мухин, Н. М. Прокопенко, И. М. Ефименко, стр. 240—241); резолюция по докладу (стр. 248).

6492. **Бакушинская, Л. Н., Пуцилло, В. Г. и Стадников, Г. Л.** Барзасские угли. — Изв. АН ОМЕН, серия хим., 1936, № 2, стр. 387—396.

Прил.: «Литература» (стр. 395—396).

6493. **Баранов, В. И.** Определение абсолютного количества актиния эманационным методом. [С 6 рис.]. — Академику В. И. Вернадскому к пятидесятилетию научной и педагогической деятельности. I. М. 1936. Стр. 499—516.

Резюме на немецк. яз.; прил.: «Литература» (10 назв.).

6494. **Баранов, И. Г.** Месторождение исландского шпата Буз-Тере на Восточном Памире. Геологический очерк. [С 24 рис. и разрез., 1 карт. и 1 л. карт.]. — Баранов, И. Г., Клунников, С. И. Материалы по геологии и геоморфологии Памира. (Тадж.-Памирск. экспед. Матер. 1934 г. Вып. 54). М.—Л. 1936. Стр. 5—86.

Резюме на англ. яз.; прил.: 1) «Литература» (8 назв.); 2) «Геологическая карта бассейнов рр. Южн. и Сев. Буз-Тере (Восточный Памир)». Масштаб 1 : 100 000.

6495. **Барсанов, Г. П. и Флоренский, А. А.** Геология, петрография и полезные ископаемые бассейна р. Лопанис-цхали в Юго-Осетии. [С 54 рис. и 3 л. карт.]. — Производительные силы Юго-Осетии. Сборн. IV. ([Тр.] СОПС. Серия закавказская. Вып. 13). М.—Л. 1936. Стр. 3—86.

Прил.: 1) «Литература» (стр. 85—86); 2) карта «Месторождение мрамора в Лопанском ущелье Юго-Осетии». Масштаб 1 : 3 500; 3) карта «Тетри-миндорское месторождение талька». Масштаб 1 : 3 000; 4) «Геологическая карта Лопанского района Юго-Осетии». Сост. А. Флоренский и Г. Барсанов в 1930 г. Масштаб 1 : 50 000.

6496. **Бархатова, М. П.** Геоморфологический очерк Лено-Байкальского водораздела по маршруту рр. Лена—Татура—Чикан—Ханда — Киренга — Нижн. и Средн. Ирели — Рель — оз. Байкал. [С 9 рис.]. — Тр. Инст. физ. геогр., 1936, вып. 23, стр. 63—98.

Резюме на англ. яз.; прил.: «Список литературы» (стр. 95—96); см. также «Дополнения к статье М. П. Бархатовой». — Тр. Инст. физ. геогр., 1937, вып. 24, стр. 108—109.

6497. **Баскин, Б. Л., Мясников, В. С., Флоренский, В. П.** Геология и полезные ископаемые Нуратинских гор. М.—Л. 1936. 80, [4] стр. с 19 рис. и 3 карт., 1 л. карт. (Академия Наук СССР. Таджикско-Памирская экспедиция. Материалы экспедиции 1934 г. Вып. 30).

Прил.: 1) «Литература» (4 назв.); 2) «Нуратинские горы: Карта маршрутов и шлихов». Масштаб 1 : 600 000.

6498. **Баярунас, М. В.** Возраст слоев с *Doricranites*. — Изв. АН ОМЕН, серия геол., 1936, № 4, стр. 539—548.

Резюме на англ. яз.; прил.: «Литература» (стр. 546—547).

6499. **Баярунас, М. В.** К геологии Тургайского района Казахстана. [С 1 рис.]. — Тр. Палеозоол. инст., 1936, т. V, стр. 243—260.

Резюме на немецк. яз.

6500. **Běhounek, F., Santholzer, V., Ulrich, F.** Orientační měření radioaktivity vod z naftovych oblasti ČSR. [S 1 map. a 1 il.]. — Академику В. И. Вернадскому к пятидесятилетию научной и педагогической деятельности. I. М. 1936. Стр. 527—538.

Текст на чешск. и англ. яз.; прил.: «Литература» (3 назв.).

6501. **Безбородько, Н. И.** Кристаллическая полоса Украины, как геопетрогенетическая провинция, и средний химический состав ее магматических пород. [С 2 рис. и 1 карт.]. — Академику В. И. Вернадскому к пятидесятилетию научной и педагогической деятельности. II. М. 1936. Стр. 1083—1114.

Резюме на англ. яз.; прил.: «Литература» (18 назв.).

6502. **Безбородько, Н. И.** Полоса вулканизма «Чернигов—Донбасс» и обусловленная ею геохимическая провинция. [С 3 карт.]. — Докл. АН, нов. серия, 1936, т. III (XII), № 4, стр. 191—196.

Bezborodko, N. The «Tchernigov—Donetz basin» volcanism belt and the geochemical province connected with it. [With 3 maps]. — Comptes rendus, 1936, vol. III (XII), № 4, pp. 191—196.

Представлено акад. А. А. Борисяком 29 марта 1936 г.; прил.: «Цитированная литература» (16 назв.).

6503. **Безруков, П. Л.** Датский ярус Восточно-Европейской платформы. [С 1 карт.]. — Изв. АН ОМЕН, серия геол., 1936, № 5, стр. 657—688.

Резюме на англ. яз.; прил.: «Литература» (стр. 683—685).

6504. **Беликов, Б. П.** Розенбергский (Александерсгильфский) кристаллический район. [С 3 л. табл.]. — Материалы по геологии и петрографии ССР Грузии. III. Триалетский хребет (бассейны рек Алгетки, Кавтуры, Хекордзаулы). ([Тр.] СОПС. Серия закавказская. Вып. 20). М.—Л. 1936. Стр. 127—146.

Прил.: «Литература» (17 назв.).

6505. **Беликов, Б. П. и Кузнецов, С. С.** Геолого-петрографическое строение южных склонов Триалетского хребта. [С 1 рис. и 2 л. табл.]. — Материалы по геологии и петрографии ССР Грузии. III. Триалетский хребет (бассейны рек Алгетки, Кавтуры, Хекордзаулы). ([Тр.] СОПС. Серия закавказская. Вып. 20). М.—Л. 1936. Стр. 5—41.

Прил.: «Геолого-петрографическая схема Триалетского хребта» по данным Триалетской экспедиции АН 1933—1934 гг. Масштаб 1 : 300 000; см. также 1937 г. № 7960.

6506. **Белов, Н. В.** О статической и кинетической (ядерной) формулах нефелина. [С 1 рис.]. — Академику Вернадскому к пятидесятилетию научной и педагогической деятельности. I. М. 1936. Стр. 581—584.

Резюме на англ. яз.; прил.: «Литература» (6 назв.).

6507. **Белоусов, В. В.** О происхождении азота природных газовых струй. — Академику В. И. Вернадскому к пятидесятилетию научной и педагогической деятельности. I. М. 1936. Стр. 345—360.

Резюме на немецк. яз.; прил.: «Литература» (стр. 359—360).

6508. **Белоусова, В. Т.** Определение минералогического состава тонких фракций (< 0.01 мм) осадочных пород и почв помощью иммерсионного метода. [С 1 рис.]. — Академику Ф. Ю. Левинсону-Лессингу к пятидесятилетию его научной и общественной деятельности. 1884—1934. (Тр. Почв. инст. Т. XIII). М.—Л. 1936. Стр. 31—44.

Резюме на англ. яз.; прил.: «Литература» (9 назв.).

6509. **Белоусова, В. Т.** Траппы с реки Хатанги. — Тр. Петрограф. инст., 1936, вып. 9, стр. 85—103.

По материалам экспедиции И. П. Толмачева; резюме на англ. яз.; прил.: «Литература» (8 назв.).

6510. **Беляева, Е. И.** О находке *Elephas* в Таджикистане. [С 2 рис., 1 л. табл. и 1 л. карт.]. — Тр. Палеозоол. инст., 1936, т. V, стр. 103—109.

Резюме на немецк. яз.; прил.: «Литература» (4 назв.).

6511. **Белянкин, Д. С.** Некоторые параллели из области петрографии технического камня и петрографии естественных горных пород. [С 4 рис.]. — Изв. АН ОМЕН, серия геол., 1936, № 1, стр. 87—103.

Резюме на англ. яз.; прил.: «Литература» (7 назв.).

6512. **Белянкин, Д. С. и Виноградова, А. М.** Об одном случае переноса SiO_2 в газовой форме. (Из керамической практики). [С 2 рис.]. — Тр. Петрограф. инст., 1936, вып. 7—8, стр. 5—6.

Резюме на англ. яз.

6513. **Белянкин, Д. С. и Иванова, В. П.** О превращениях каолина при нагревании. [С 4 рис.]. — Академику В. И. Вернадскому к пятидесятилетию научной и педагогической деятельности. I. М. 1936. Стр. 555—562.

Резюме на немецк. яз.; прил.: «Литература» (6 назв.).

6514. **Белянкин, Д. С., Куприанова, Л. М. и Смирнов, В. А.** К вопросу о влиянии на светопреломление мусковита истирания этого минерала. [С 3 рис.]. — Тр. Петрограф. инст., 1936, вып. 7—8, стр. 17—24.

Резюме на англ. яз.; прил.: «Литература» (5 назв.).

6515. **Белянкин, Д. С. и Лапин, В. В.** Некоторые явления кристаллизации в нефелиновых стеклах. [С 16 рис.]. — Тр. Петрограф. инст., 1936, вып. 9, стр. 3—21.

Резюме на англ. яз.; прил.: «Литература» (7 назв.).

6516. **Белянкин, Д. С. и Петров, В. П.** О кристобалите в горных породах Кавказа и Закавказья. [С 1 рис. и 1 карт.]. — Изв. АН ОМЕН, серия геол., 1936, № 2—3, стр. 303—319.

Резюме на англ. яз.; прил.: «Литература» (стр. 316—317).

6517. **Берг, Л. С.** Ландшафтные зоны Союза. [С 15 рис., 33 рис. на стр. 645—695 и 2 л. карт.]. — Животный мир СССР. Т. I. М.—Л. 1936. Стр. 158—253.

То же. [С 15 рис., 33 рис. на стр. 645—695 и 2 л. карт.]. — Животный мир СССР. Т. I. М.—Л. 1937. Стр. 158—253.

Прил.: «Литература» (25 назв.).

6518. **Берг, Л. С.** *Teleopterina* n. g. — представитель высокоорганизованных *Actinopterygii* из карбона Северной Америки. [С 1 рис.]. — Докл. АН, нов. серия, 1936, т. IV (XIII), № 7, стр. 333—335.

Berg, L. *Teleopterina* n. g., a highly organized acanthopterygian from the carboniferous of North America. [With 1 fig.]. — Comptes rendus, 1936, vol. IV (XIII), № 7, pp. 345—347.

Прил.: «Цитированная литература» (9 назв.).

6519. **Berg, L.** Ueber die Gattung *Palaeoniscinotus* Rohon (*Palaeoniscoidei*) aus dem Jura von Sibirien. [С 1 рис. и 2 л. табл.]. — Тр. Палеозоол. инст., 1936, т. V, стр. 35—42.

Резюме на русск. яз.; прил.: «Literaturverzeichnis» (13 назв.).

6520. **Березин, Б. А.** Список минералов Государственного Ильменского заповедника по копям. — Труды Ильменского заповедника. Вып. 5. Материалы к минералогии Ильменских гор. М.—Л. 1936. Стр. 53—64.

6521. **Березин, Н. И.** Справочник по палеолиту СССР. М.—Л. 1936. 72, [2] стр. (Академия Наук СССР. Труды Института антропологии, археологии и этнографии. Т. XII, вып. 1. Археологическая серия. 1).

Литература в тексте; см. также 1937 г. № 7957.

6522. **Берцелиус-Налчагаров, С.** Итоги геолого-разведочных работ. — Тр. Азерб. фил., 1936, XXX, Наука в АССР за 15 лет, стр. 45—59.

6523. **Бетехтин, А. Г.** Массивы горных пород и рудные месторождения. — Академику В. И. Вернадскому к пятидесятилетию научной и педагогической деятельности. II. М. 1936. Стр. 975—985.

Резюме на англ. яз.

6524. **Бетехтин, А. Г.** Минераграфическое изучение минеральных видов «бурых железняков» из некоторых Уральских месторождений. [С 4 рис.]. — Кротов, Б. П., Подситник, А. А., Рыловникова, В. П., Роде, Е. Я. Железорудные месторождения алапаевского типа на восточном склоне Среднего Урала и их генезис. Т. II. ([Тр.] СОПС. Серия уральская. Вып. 4). М.—Л. 1936. Стр. 151—160.

Резюме на англ. яз. (стр. 470).

6525. **Бибиков, С. Н.** Предварительный отчет о работе Крымской экспедиции 1935 г. [С 8 рис.]. — Сов. археол., 1936, № 1, стр. 195—212.

Исследование поздне-палеолитической стоянки Шан-Коба. — Резюме на франц. яз.

6526. **Бирштейн, Я. А.** Рост и распространение *Cardium edule* заливов Мертвого Култука и Кайдака в Каспийском море в связи с соленостью. [С 2 рис. и 1 карт.]. — Докл. АН, нов. серия, 1936, т. IV (XIII), № 4, стр. 187—191.

Birstein, J. The growth and propagation of *Cardium edule* of Mertvy. Kultuk and Kaidak in Caspian sea in connection with salinity. [With 2 fig and 1 map]. — Comptes rendus, 1936, vol. IV (XIII), № 4, pp. 195—199.

Представлено акад. С. А. Зерновым 7 сентября 1936 г.; прил.: «Цитированная литература» (7 назв.).

6527. **Блохин, М. А.** Энергетическая теория строения минералов. [С 1 рис.]. — Изв. АН ОМЕН, серия геол., 1936, № 1, стр. 113—128.

Резюме на англ. яз.; прил.: «Литература» (14 назв.).

6528. **Богачев, В. В.** Пресноводные и наземные моллюски из верхнетретичных отложений бассейна реки Куры. — Тр. Азерб. фил., 1936 (1935), XIII, геологическая серия, стр. 5—96, [1—3].

Прил.: «Указатель важнейшей литературы по пресноводным моллюскам» (стр. 94—96).

6529. **Богачев, В. В.** Успехи геологического изучения Азербайджана. — Тр. Азерб. фил., 1936, XXX, Наука в АССР за 15 лет, стр. 23—43.

6530. **Богдановская-Гиенэф, И. Д.** Образование и развитие гряд и мочажин на болотах. [С 7 рис.]. — Сов. ботан., 1936, № 6, стр. 35—52.

Прил.: «Использованная литература» (38 назв.).

6531. **Богословский, М. Г.** Метод исследования минералов в катодных лучах. [С 1 рис.]. — Тр. Ломонос. инст., 1936, вып. 7, минералогическая серия, стр. 353—354.

6532. **Бодылевский, В. И.** О следах верхнего волжского яруса в Западно-Сибирской низменности. — Докл. АН, нов. серия, 1936, т. I (X), № 1, стр. 27—28.

Bodylevskij, V. Concerning traces of the upper volgian stage in the West Siberian lowlands. — Comptes rendus, 1936, vol. I (X), № 1, pp. 31—32

Представлено акад. А. А. Борисяком 6 декабря 1935 г.; прил.: «Цитированная литература» (7 назв.).

6533. **Бокий, Г. Б.** Современное значение кристаллохимического анализа. [С 2 рис.]. — Изв. Сект. физ.-хим. анализа [Инст. общ. и неорган. хим.], 1936, т. VIII, стр. 115—124.

Доклад на I Всесоюзной Конференции по физико-химическому анализу 24—29 октября 1933 г.; тезисы доклада см. Первая Всесоюзная Конференция по физико-химическому анализу. Ленинград. 24—29 октября 1933 г. Л. 1933. Стр. 14—15; краткое содержание доклада см. Изв. Сект. физ.-хим. анализа [Инст. общ. и неорган. хим.], 1936, т. IX, стр. 380.

6534. **Болдырев, А. К.** Атомные и ионные радиусы в кристаллах. [С 16 рис. и 1 л. табл.]. — Труды Юбилейного Менделеевского съезда. I. М.—Л. 1936. Стр. 231—354.

Доклад; текст на русск. и франц. яз.; прил.: «Литература» (стр. 290—291); тезисы доклада (на русск. и франц. яз.) под заглавием «Кристаллические структуры и ионные радиусы химических элементов» см. Юбилейный Менделеевский съезд в ознаменование 100-летней годовщины рождения Д. И. Менделеева. Программа заседаний. Тезисы докладов. [Л.]. 1934. Стр. 25—26.

6535. **Болдырев, А. К.** Основные понятия в геохимическом учении о концентрации, аккумуляции и рассеянии. — Академику

В. И. Вернадскому к пятидесятилетию научной и педагогической деятельности. I. М. 1936. Стр. 53—69.

Резюме на немецк. яз.; прил.: «Литература» (4 назв.).

6536. **Бонштедт, Э. М.** К изучению кристаллов рицколита. — Тр. Ломонос. инст., 1936, вып. 7, минералогическая серия, стр. 225—227.

Резюме на англ. яз.

6537. **Бонштедт, Э. М.** О сфене Хибинских тундр. [С 12 рис.]. — Тр. Ломонос. инст., 1936, вып. 7, минералогическая серия, стр. 49—78.

Резюме на англ. яз.; прил.: «Литература по хибинскому титаниту» (стр. 76—77).

6538. **Борисов, И. И.** Материалы к радиологическим исследованиям в районе верховьев реки Б. Лабы и ее притоков. (Под ред. проф. В. Г. Хлопина). [С 4 рис.]. — Северокавказская петрографическая экспедиция 1933 г. ([Тр.] СОПС. Серия северокавказская. Вып. 1). М.—Л. 1936. Стр. 257—272.

6539. **Borissiak, A.** *Mastodon atavus* n. sp., der primitivste Vertreter der Gruppe *M. angustidens*. [С 15 рис., 1 карт. и 8 л. табл.]. — Тр. Палеозоол. инст., 1936, т. V, стр. 171—234.

Резюме на русск. яз.; прил.: «Literatur» (10 назв.).

6540. **Борнеман, Б. А., Губин, И. Е., Домарев, В. С., Левицкий, С. И., Пейве, А. В., Преображенский, П. И., Чихачев, П. К.** Мезозойские отложения юго-восточного Туркменистана и юго-западного Узбекистана. [С 5 рис. и разрез., 1 карт. и 2 л. табл.]. — Научные итоги работ Таджикско-Памирской экспедиции. М.—Л. 1936. Стр. 171—218.

Резюме на англ. яз.

6541. **Борнеман, Б. А. и Овчинников, С. К.** Геология Заалайского хребта. (Северный склон центральной части). Л. Изд. Тадж.-Памирск. экспед. 1936. 63, [1]стр. с 21 рис. и разрез., 1 л. разрез., 1 л. карт. (Академия Наук СССР. Таджикско-Памирская экспедиция 1934 г. Труды экспедиции. Вып. 65. Центральный научно-исследовательский геолого-разведочный институт).

Резюме на англ. яз.; прил.: «Геологическая карта северного склона центральной части Заалайского хребта». Сост. Б. А. Борнеман и С. К. Овчинников. Масштаб 1 : 200 000.

6542. **Боровик, С. А. и Гудрис, Н. М.** Исследования последних линий рения в присутствии больших количеств молибдена. — Академику В. И. Вернадскому к пятидесятилетию научной и педагогической деятельности. I. М. 1936. Стр. 273—280.

Резюме на немецк. яз.; прил.: «Литература» (30 назв.).

6543. **Боровский, И. Б.** Рентгено-химический анализ и его роль в геохимии. [С 10 рис.]. — Изв. АН ОМЕН, серия геол., 1936, № 6, стр. 937—957.

Резюме на англ. яз.; прил.: «Литература» (15 назв.).

6544. **Боровский, И. Б. и Блохин, М. А.** Рентгенографическое исследование метамиктного состояния цирконов. — Тр. Ломонос. инст., 1936, вып. 7, минералогическая серия, стр. 197—205.

Резюме на англ. яз.

6545. **Бранке, Ю. В. и Гайкович, С. Г.** Полукоксование таврических углей. — Вестн. Дальневост. фил., 1936, № 20, стр. 45—56.

То же. — Сборник материалов по вопросам геологии, геохимии, полезным ископаемым и почвам ДВК. Владивосток. [1937]. Стр. 45—56 (шестая пагинация).

Данные химических анализов. — Представлено Дальневосточным политехническим институтом; резюме на немецк. яз.; прил.: «Использованная литература» (11 назв.).

6546. **Бранке, Ю. В. и Топоркова, Н. В.** Асфальты Охинского месторождения. [С 2 рис.]. — Вестн. Дальневост. фил., 1936, № 21, стр. 7—27.

То же. [С 2 рис.]. — Сборник материалов по вопросам геологии, геохимии, полезным ископаемым и почвам ДВК. Владивосток. [1937]. Стр. 7—27 (восьмая пагинация).

Представлено Дальневосточным политехническим институтом; резюме на немецк. яз.; прил.: «Литература» (23 назв.).

6547. **Брик, М. И.** Первая находка нижне-триасовой флоры в Средней Азии. [С 1 л. табл.]. — Тр. Геол. инст., 1936, т. V, стр. 161—176.

Резюме на англ. яз.; прил.: «Литература» (стр. 171—172).

6548. **Брудин, И. Д.** Консервация следов в лиманах. — Прир., 1936, № 1, отд. Новости науки, стр. 81.

6549. **Брудин, И. Д.** О постплиоценовых находках в Приазовье. [С 2 рис. и 1 карт.]. — Прир., 1936, № 1, отд. Новости науки, стр. 93—95.

См. также № 6915.

6550. **Бруевич, С. В.** Определение продукции органического вещества в море. — Академику В. И. Вернадскому к пятидесятилетию научной и педагогической деятельности. I. М. 1936. Стр. 281—300.

Резюме на англ. яз.; прил.: «Литература» (стр. 295—296).

6551. **Бруновский, Б. К. и Кунашева, К. Г.** Исследование ряски и воды на содержание радиоактивных элементов ториевого ряда. [С 4 рис.]. — Академику В. И. Вернадскому к пятидесяти-

летию научной и педагогической деятельности. I. М. 1936. Стр. 191—202.

Резюме на немецк. яз.; прил.: «Литература» (9 назв.).

6552. **Бубличенко, Н. Л.** Основные тектонические линии Рудного Алтая. [С 6 рис. и разрез., 2 карт., 1 л. карт.]. — Большой Алтай. Т. II. (Казахстанская база. Тр. Вып. 5). М.—Л. 1936. Стр. 59—111.

Прил.: «Карта основных тектонических линий Рудного Алтая». Масштаб 1 : 1 100 000.

6553. **Бурксер, Е. С., Бурксер, В. В., Капустин, Н. П.** и **Короповский, В. В.** Опыт исследования некоторых малых составных частей воздуха на побережье Черного и Азовского морей. — Академику В. И. Вернадскому к пятидесятилетию научной и педагогической деятельности. I. М. 1936. Стр. 361—392.

Резюме на немецк. яз.; прил.: «Литература» (19 назв.).

6554. **Бурова, Т. А.** Ниобий в хибинских и ловозерских минералах (титано- и цирконо-силикатах). — Материалы к геохимии Хибинских тундр. Т. II. (Кольская база им. С. М. Кирова. Тр. Вып. 2). М.—Л. 1936. Стр. 15—37.

Прил.: «Литература» (стр. 36—37).

6555. **Бурцев, Д. Н.** Детали строения угленосной толщи Карагандинского бассейна. [С 1 разрез.]. — Караганда. Третья угольная база Союза. (Казахстанская база. Тр. Вып. 3). М.—Л. 1936. Стр. 51—67.

Доклад на сессии Ученого совета Казахстанской базы АН 1933 г.; резолюция по докладу (стр. 469—470); см. также № 7163.

6556. **Бухникашвили, А. В.** Графический способ расчета ρ_k при методе снятия градиента потенциала. [С 3 л. табл.]. — Тр. Тифлисск. геофиз. инст., 1936, т. I, стр. 75—84.

Резюме на грузинск. и англ. яз.; прил.: «Литература» (6 назв.).

6557. **Бушинский, Г. И.** К вопросу о генезисе флюорита в осадочных породах. [С 3 рис.]. — Изв. АН ОМЕН, серия геол., 1936, № 5, стр. 775—793.

Резюме на англ. яз.; прил.: «Литература» (стр. 791—792).

6558. **Буялов, Н. И.** и **Валяшко, М. Г.** Соляные купола Урало-Эмбинского района и перспективы их промышленного использования. [С 7 рис.]. — Изв. Сект. физ.-хим. анализа [Инст. общ. и неорган. хим.], 1936, т. IX, стр. 335—352.

Прил.: «Литература» (стр. 351—352).

6559. **Быков, Г. Е.** К стратиграфии осадочных отложений верхней части бассейна реки Зеи в связи с их угленосностью. — Изв. АН ОМЕН, серия геол., 1936, № 2—3, стр. 261—272.

Резюме на немецк. яз.; прил.: «Литература» (стр. 271—272).

6560. **Быкова, В. С.** Определение малых количеств земельных кислот ($Nb_2O_5 + Ta_2O_5$) в присутствии большого количества окиси титана (TiO_2). (Метод анализа лопаритовой руды). — Материалы к геохимии Хибинских тундр. Т. II. (Кольская база им. С. М. Кирова. Тр. Вып. 2). М.—Л. 1936. Стр. 39—58.

6561. Бюллетень региональной сейсмической сети Крыма. Январь—декабрь 1935. М.—Л. 1936. 30 стр.

6562. Бюллетень региональных сейсмических станций Средней Азии. № 1—4. Январь—декабрь 1933. М.—Л. 1936. 50 стр.

6563. Бюллетень региональной сейсмической сети Средней Азии. 1936. М.—Л. 1936—1937.

№ 1. Январь—март 1936. 1936. 25 стр.
№ 2. Апрель—июнь 1936. 1937. 27 стр.
№ 3. Июль—сентябрь 1936. 1937. 21 стр.
№ 4. Октябрь—декабрь 1936. 1937. 24 стр.

6564. Бюллетень Тбилисской сейсмической станции. 1932. Тбилиси. 1936. 86 стр.

6565. Bulletin des stations téléséismiques du réseau séismique de l'URSS. 1936. M.—L. 1936—1937.

№ 1. Janvier 1936. 1936. 10 p.
№ 2. Février 1936. 1936. 13 p.
№ 3. Mars 1936. 1936. 14 p.
№ 4. Avril 1936. 1936. 15 p.
№ 5. Mai 1936. 1936. 15 p.
№ 6. Juin 1936. 1936. 15 p.
№ 7. Juillet 1936. 1937. 15 p.
№ 8. Août 1936. 1937. 12 p.
№ 9. Septembre 1936. 1936 (1937). 13 p.
№ 10. Octobre 1936. 1937. 13 p.
№ 11. Novembre 1936. 1937. 14 p.
№ 12. Décembre 1936. 1937. 8 p.

6566. **Вагин, Л. С.** Механический состав грязи Мойнакского озера. [С 3 рис.]. — Мойнакское озеро и его грязи. (Тр. Соляной лабор. Вып. 8). М.—Л. 1936. Стр. 147—151.

6567. **Варданянц, Л. А.** Неоинтрузии горной части края. (Северо-западный Кавказ). — Тезисы докладов на I Конференции по изучению производительных сил Азово-Черноморского края. М.—Л. 1936. Стр. 20—21.

6568. **Васнецов, В. В.** Пути филогенетических исследований костистых рыб. [С 4 рис.]. — Изв. АН ОМЕН, серия биол., 1936, № 5, стр. 999—1014.

Резюме на немецк. яз.; прил.: «Литература» (35 назв.).

6569. **Вахрамеев, В. А., Пейве, А. В., Херасков, Н. П.** Мезозой Таджикистана. М.—Л. 1936. 195, [1] стр. с 24 рис., 2 л. табл., 3 л. разрез., 2 л. карт. (Академия Наук СССР. Таджикско-Памирская экспедиция. Научный институт по удобрениям и инсектофунгисидам. Труды экспедиции 1934 г. Вып. 58. Геология).

Прил.: 1) «Литература» (стр. 191—195); 2) «Палеогеографическая карта юры Таджикистана». Масштаб 1 : 2 000 000; 3) «Палеогеографическая карта нижнего мела Таджикистана». Масштаб 1 : 2 000 000.

6570. **Вахрушев, Г. В.** Наблюдение падения метеорита в Башкирии [4 июля 1928 г.]. — Прир., 1936, № 10, отд. Varia, стр. 140.

6571. **Вахрушев, Г. В.** О постоянной мерзлоте на западном склоне Южного Урала. [С 1 рис. и 1 карт.]. — Прир., 1936, № 11, отд. Новости науки, стр. 106—108.

Прил.: «Литература» (стр. 107—108).

6572. **Веденеева, Н. и Грум-Гржимайло, С.** Спектроплеохроиметр и его применение к исследованию дихроизма минералов. [С 1 рис.]. — Докл. АН, нов. серия, 1936, т. III (XII), № 8, стр. 383—385.

Vedenejeva, N. und Grum-Gržimajlo, S. Das Spektropleochroimeter und Mineraldichroismusuntersuchung. [Mit 1 Fig.]. — Comptes rendus, 1936, vol. III (XII), № 8, pp. 383—385.

Представлено акад. С. И. Вавиловым 1 августа 1936 г.

6573. **Великовская, Е. М.** Бокситы северо-восточного Казахстана. [С 3 рис. и разрез., 1 карт.]. — Большой Алтай. Т. II. (Казахстанская база. Тр. Вып. 5). М.—Л. 1936. Стр. 363—373.

Доложено на сессии Ученого совета Казахстанской базы АН; выступления по докладу (Н. Г. Кассин, Е. Д. Шлыгин, акад. А. Д. Архангельский, стр. 371—373); резолюция по докладу (стр. 388—389).

6574. **Вернадский, В. И.** О колебаниях атомного веса химических элементов на земле. — Докл. АН, нов. серия, 1936, т. III (XII), № 3, стр. 129—133.

Vernadsky, W. Sur les variations du poids atomique des éléments chimiques sur la terre. — Comptes rendus, 1936, vol. III (XII), № 3, pp. 129—133.

Прил.: «Цитированная литература» (19 назв.).

6575. **Вертушков, Г. Н.** Жилы альпийского типа на Урале. (Тезисы и краткое содержание диссертации, представленной на соискание ученой степени кандидата геолого-минералогических наук). [М. 1936]. 3, [1] стр. (Академия Наук СССР).

6576. **Виноградов, А. П.** О происхождении ванадия в нефтях и твердых битумах. — Академику В. И. Вернадскому к пятидесятилетию научной и педагогической деятельности. I. М. 1936. Стр. 145—167.

Резюме на англ. яз.; прил.: «Литература» (стр. 163—165).

6577. **Виноградов, Б. С.** Заметки об ископаемых грызунах и насекомоядных Северного Казахстана. [С 3 рис. и 2 л. табл.]. — Тр. Палеозоол. инст., 1936, т. V, стр. 93—102.

Резюме на англ. яз.; прил.: «Литература» (4 назв.).

6578. **Власов, К. А.** Генезис изумрудов. [С 1 рис.]. — Прир., 1936, № 8, отд. Новости науки, стр. 105—108.

6579. **Власов, К. А.** Каталитическая роль фтора и гидролиз как основные моменты десиликации пегматита и концентрации берилла. («Изумрудные копи» — Средний Урал). (Тезисы диссертации на звание кандидата геолого-минералогических наук). [М. 1936]. [1] стр. (Академия Наук СССР).

6580. **Власов, К. А.** Месторождение берилла Изумрудных копей. (Каталитическая роль фтора в процессе десилификации и генезиса берилла). [С 7 рис.]. — Сборник научных работ комсомольцев Академии Наук СССР. М.—Л. 1936. Стр. 44—68.

Прил.: «Список литературы» (8 назв.).

6581. **Воларович, Г. П.** Взаимоотношение угленосной свиты и гранитов на р. Огодже (бассейн р. Селемджи). [С 2 карт.]. — Вестн. Дальневост. фил., 1936, № 17, отд. Научные сообщения, стр. 94—96.

Прил.: литература (3 назв.).

6582. **Воларович, М. П.** и **Леонтьева, А. А.** Исследование упругости расплавов горных пород. [С 1 рис.]. — Докл. АН, нов. серия, 1936, т. III (XII), № 5, стр. 225—228.

Volarovič, M. and Leontjeva, A. An investigation of the elasticity of some molten rocks. [With 1 fig.]. — Comptes rendus, 1936, vol. III (XII), № 5, pp. 225—228.

Представлено акад. Ф. Ю. Левинсон-Лессингом 31 мая 1936 г.; прил.: «Цитированная литература» (17 назв.).

6583. **Воларович, М. П., Толстой, Д. М.** и **Корчемкин, Л. И.** Исследование вязкости расплавленных лав с Алагеза. [С 2 рис.]. — Докл. АН, нов. серия, 1936, т. I (X), № 8, стр. 321—324.

Volarovič, M., Tolstoj, D. and Korčemkin, L. A study of the viscosity of molten lavas from mount Alaghez. [With 2 fig.]. — Comptes rendus, 1936, vol. I (X), № 8, pp. 333—336.

Представлено акад. Ф. Ю. Левинсон-Лессингом 23 января 1936 г.; прил.: «Цитированная литература» (15 назв.).

Воробьева, О. А. См. 1935 г. № 5852.

6584. **Вульф, Е. В.** Историческая география растений. М.—Л. 1936. 321, [2] стр. с 29 рис. и 37 карт., 5 л. карт. (Академия Наук

СССР. География растений. Под ред. и с вводной статьей акад. Б. А. Келлера. I).

Палеогеографические материалы. — Литература в тексте.

6585. **Вялов, О. С.** К вопросу о распространении третичных устриц в Средней Азии. [С 1 рис.]. — Мел и палеоген Ферганы. (Тадж.-Памирск. экспед. 1934 г. Матер. Вып. 47). Л. 1936. Стр. 39—47.

Прил.: «Цитированная литература» (стр. 46—47).

6586. **Вялов, О. С.** К стратиграфии мела и палеогена Ферганы. [С 1 рис.]. — Мел и палеоген Ферганы. (Тадж.-Памирск. экспед. 1934 г. Матер. Вып. 47). Л. 1936. Стр. 3—37.

Прил.: «Краткий список литературы» (стр. 34—37).

6587. **Вялов, О. С.** О классификации устриц. — Докл. АН, нов. серия, 1936, т. IV (XIII), № 1, стр. 19—22.

Vialov, O. Sur la classification des huîtres. — Comptes rendus, 1936, vol. IV (XIII), № 1, pp. 17—20.

Палеонтологическое исследование. — Представлено акад. А. А. Борисяком 1 августа 1936 г.

6588. **Вялов, О. С. и Солун, В. И.** О палеогеновых *Turritellidae* из Ферганы. — Докл. АН, нов. серия, 1936, т. IV (XIII), № 4, стр. 179—182.

Vialov, O. et Solun, V. Sur les turritellides paléogènes de Ferghana. — Comptes rendus, 1936, vol. IV (XIII), № 4, pp. 191—194.

Представлено акад. А. А. Борисяком 1 августа 1936 г.; прил.: «Цитированная литература» (10 назв.).

6589. **Гаврусевич, Б. А. и Мятелкин, П. В.** О распространении редкоземельных и радиоактивных элементов в Прибайкалье. — Академику В. И. Вернадскому к пятидесятилетию научной и педагогической деятельности. I. М. 1936. Стр. 517—526.

Прил.: «Литература» (стр. 525—526).

6590. **Галицкий, В. В.** Источники типа воклюз в центральном Кара-тау и геологическое строение их окрестностей. [С 2 разрез. и 1 карт.]. — Изв. АН ОМЕН, серия геол., 1936, № 2—3, стр. 441—450.

Резюме на франц. яз.

6591. **Hahn, O., Born, H. J.** Die Deutung des Heliumvorkommens in nicht α-strahlenden Mineralien. — Академику В. И. Вернадскому к пятидесятилетию научной и педагогической деятельности. I. М. 1936. Стр. 485—497.

Резюме на русск. яз.; прил.: «Literaturverzeichnis» (18 назв.).

6592. **Гапеев, А. А.** Карагандинский каменноугольный бассейн по последним данным. — Караганда. Третья угольная база Союза. (Казахстанская база. Тр. Вып. 3). М.—Л. 1936. Стр. 25—29.

Доклад на сессии Ученого совета Казахстанской базы АН 1934 г.; резолюция по докладу (стр. 470—471).

6593. **Гатуев, С. А.** Новая нефтяная область (Средняя Азия: Хаудаг, Уч-Кызыл). — Прир., 1936, № 8, отд. Varia, стр. 142.

6594. **Гатуев, С. А.** Явление «перистой» слоистости в известняках. [С 2 рис.]. — Прир., 1936, № 8, отд. Новости науки, стр. 104—105.

6595. **Герасимов, А. П.** О полевых шпатах с горы Бештау (Северный Кавказ). — Академику В. И. Вернадскому к пятидесятилетию научной и педагогической деятельности. II. М. 1936. Стр. 795—805.

Резюме на франц. яз.; прил.: «Литература» (14 назв.).

6596. **Герасимов, И. П.** Основные черты развития современной поверхности Турана. Опыт геоморфологической монографии. (Тезисы диссертации на соискание ученой степени доктора географических наук). [М. 1936]. 6, [2] стр. (Академия Наук СССР).

См. 1937 г. № 7419.

Герасимов, И. П. См. 1935 г. № 5870.

6597. **Герасимов, И. П. и Иванова, Е. Н.** О географических типах солевого баланса и формах солеобмена в коре выветривания. — Пробл. физ. геогр., 1936, III, стр. 31—52.

6598. **Герасимовский, В. И.** К минералогии юго-восточной части Луяврурта. [С 17 рис. и 1 л. карт.]. — Тр. Ломонос. инст., 1936, вып. 7, минералогическая серия, стр. 5—47.

Резюме на англ. яз.; прил.:1) «Список использованной литературы» (7 назв.); 2) «Схема распространения генетических типов месторождений минералов в юго-восточной части Ловозерских тундр». Петрографическая основа дана О. А. Воробьевой. Масштаб 1 : 40 000.

6599. **Герасимовский, В. И.** Об уссингите Ловозерских тундр. [С 3 рис.]. — Сборник научных работ комсомольцев Академии Наук СССР. М.—Л. 1936. Стр. 72—81.

См. 1937 г. № 7424; см. также 1935 г. № 5875.

6600. **Герлинг, Э. К.** Попытка обнаружить гелиевое дыхание Земли. [С 3 рис.]. — Академику В. И. Вернадскому к пятидесятилетию научной и педагогической деятельности. I. М. 1936. Стр. 335—344.

Резюме на немецк. яз.; прил.: «Литература» (12 назв.).

6601. **Гилярова, М. А.** Гиссарская долина. [С 7 рис. и 1 л. карт.]. — Таджикистан. (Физико-географический очерк). (Тадж.-Памирск. экспед. 1933 г. Матер. Вып. 23). Л. 1936. Стр. 282—310.

Прил.: «Литература, использованная для составления физико-географического очерка Гиссарской долины и района пестроцветных низкогорий Таджикистана» (стр. 376—380).

6602. **Гилярова, М. А.** Район пестроцветных низкогорий юго-западного Таджикистана. [С 7 рис. и 5 л. карт.]. — Таджикистан. (Физико-географический очерк). (Тадж.-Памирск. экспед. 1933 г. Матер. Вып. 23). Л. 1936. Стр. 311—380.

Прил.: 1) «Литература, использованная для составления физико-географического очерка Гиссарской долины и района пестроцветных низкогорий Таджикистана» (стр. 376—380); 2) «Геологическая карта района пестроцветных низкогорий ю.-з. Таджикистана». Сост. геологами ЦНИГРИ в 1933 г. Масштаб 1 : 900 000; 3) «Геоморфологическая карта района пестроцветных низкогорий ю.-з. Таджикистана». Сост. в 1933 г. А. Р. Бурачек. Масштаб 1 : 900 000.

6603. **Гинзберг, А. С.** Опыты по получению литого муллита. (Предварительное сообщение). [С 7 рис.]. — Академику В. И. Вернадскому к пятидесятилетию научной и педагогической деятельности. I. М. 1936. Стр. 585—601.

Резюме на немецк. яз.; прил.: «Литература» (13 назв.).

6604. **Гинзберг, А. С., Цветков, А. И., Осипов, М. В. и Рудзит, Г. П.** Тулунский трапп как материал для каменного литья. [С 21 рис.]. — Тр. Петрограф. инст., 1936, вып. 7—8, стр. 263—308.

Резюме на англ. яз.

6605. **Гинзбург, И. И.** Никель-кобальтовый вад в третичных отложениях Донбасса. — Изв. АН ОМЕН, серия геол., 1936, № 1, стр. 177—183.

Резюме на англ. яз.; прил.: «Литература» (6 назв.).

6606. **Гинзбург, И. И.** Образование марганцовых песчаников в северных широтах СССР. — Академику В. И. Вернадскому к пятидесятилетию научной и педагогической деятельности. I. М. 1936. Стр. 251—266.

Резюме на немецк. яз.; прил.: «Литература» (стр. 265—266).

6607. **Гладцин, И. Н.** К вопросу о пустынном выветривании. — Пробл. физ. геогр., 1936, III, отд. Научные заметки и рецензии, стр. 143—146.

Прил.: «Литература» (6 назв.).

6608. **Глебов, С. М. и Григорьев, И. Ф.** Геолого-разведочные работы на Рудном Алтае. — Большой Алтай. (Казахстанская база. Тр. Вып. 5). Т. II. М.—Л. 1936. Стр. 273—305.

6609. **Глебовская, Е.** Силурийские *Ostracoda* СССР. М.—Л. 1936. 98, [2] стр. с 26 рис., 8 л. табл. (Академия Наук СССР. Палеозоологический институт. Палеонтология СССР. Т. II, ч. 1).

Прил.: «Список литературы» (стр. 97—98).

6610. **Гордиенко, В. Е.** Гляциологический и геоморфологический очерк верховьев р. Ягноб. [С 12 рис. и 1 л. карт.]. — Зеравшан. Верховья Зеравшана и Фан-дарьи. (Тр. ледников. экспед. Вып. 3). Л. 1936. Стр. 247—280.

Резюме на англ. яз.; прил.: «План оледенения в верховьях р. Барзанги». Снимал в 1933 г. В. Е. Гордиенко. Масштаб 1 : 15 000.

6611. **Гордиенко, В. Е. и Громов, К. М.** Геоморфологические работы 1932 г. в районе ледника Федченко. [С 5 рис. и 1 л. карт.]. — Памир. Северный Памир и ледник Федченко. (Тр. ледников. экспед. Вып. 1). Л. 1936. Стр. 229—265.

Резюме на англ. яз.; прил.: «Геологическая карта района ледника Федченко (по Нёту)». Масштаб 1 : 300 000.

6612. **Горшков, П. М.** Гравиметрические исследования Прииртышья. [С 1 карт. и 1 л. карт.]. — Большой Алтай. Т. II. (Казахстанская база. Тр. Вып. 5). М.—Л. 1936. Стр. 39—57.

Доложено на сессии Ученого совета Казахстанской базы АН; резолюция по докладу (стр. 383); прил.: карта «Гравиметрические кривые маршрута Караганда—Семипалатинск». Масштаб 1 : 3 500 000.

6613. **Горшков, П. М.** Успехи гравиметрии. М.—Л. 1936. 122 стр. с 34 рис. и 2 карт., 3 л. карт. (Академия Наук СССР. Серия научно-популярная).

Прил.: «Список литературы» (14 назв.); см. также 1937 г. № 7964.

6614. **Горшкова, Т. И.** Некоторые данные по химическому составу осадков Гренландского моря. [С 1 карт.]. — Академику В. И. Вернадскому к пятидесятилетию научной и педагогической деятельности. II. М. 1936. Стр. 923—930.

Резюме на англ. яз.; прил.: «Литература» (стр. 928—929).

6615. **Григорьев, А. А.** О некоторых взаимоотношениях основных элементов физико-географической среды и их эволюции. — Пробл. физ. геогр., 1936, III, стр. 3—30.

Резюме на англ. яз.

6616. **Григорьев, А. А.** О химической географии. — Академику В. И. Вернадскому к пятидесятилетию научной и педагогической деятельности. II. М. 1936. Стр. 1231—1236.

Резюме на немецк. яз.

6617. **Григорьев, И. Ф.** Первичные руды Тетюхе и их генезис. [С 8 рис.]. — Изв. АН ОМЕН, серия геол., 1936, № 1, стр. 155—175.

Резюме на англ. яз.; прил.: «Литература» (стр. 173—174).

6618. **Гринберг, А. А. и Михелис, Ю. Л.** О количественном определении иридия путем титрования ферроцианидом калия. — Докл. АН, нов. серия, 1936, т. II (XI), № 5, стр. 177—178.

Grünberg, A. und Michelis, J. Über die Iridiumbestimmung mittels Kaliumferrocyanid-Titration. — Comptes rendus, 1936, vol. II (XI), № 5, pp. 179—181.

Представлено акад. Н. С. Курнаковым 27 марта 1936 г.

6619. **Громов, В. И.** и **Мирчинк, Г. Ф.** Четвертичный период и его фауна. [С 11 рис., 3 рис. на стр. 639—643, 12 карт. и 1 л. табл.]. — Животный мир СССР. Т. I. М.—Л. 1936. Стр. 79—123.

То же. [С 11 рис., 3 рис. на стр. 639—643, 12 карт. и 1 л. табл.]. — Животный мир СССР. Т. I. М.—Л. 1937. Стр. 79—123.

Прил.: 1) «Сравнительная таблица схем отложений четвертичной системы». Сост. И. В. Даниловский; 2) «Литература» (стр. 121—123); см. также 1930 г. № 3928.

6620. **Губкин, И. М.** Ленинский комсомол и дело изучения производительных сил страны. [С 1 портр. и 6 рис.]. — Сборник научных работ комсомольцев Академии Наук СССР. М.—Л. 1936. Стр. 22—28.

6621. **Губкин, И. М.** Минеральные энергетические ресурсы Киргизской АССР. [С 3 рис.]. — Проблемы Киргизской АССР. Труды II Конференции по освоению природных ресурсов Киргизской АССР. (8—12 февраля 1935 г.). Т. I. М.—Л. 1936. Стр. 38—55.

Доклад; выступления по докладу (В. А. Виноградов, А. Н. Чистяков, Н. В. Шабаров, С. А. Гецов, стр. 241); резолюция по докладу (стр. 244—246); см. также «Пленарные заседания конференции» (стр. 233—234).

Губкин, И. М. См. 1937 г. № 7452.

6622. **Гуменская, О. М.** Влияние влажности и температуры на сопротивление мерзлых грунтов сжатию. [С 19 рис.]. — Лабораторные исследования механических свойств мерзлых грунтов. Сборн. I. (Тр. Дальневост. комплексн. экспед. Вып. 2). М.—Л. 1936. Стр. 105—135.

Резюме на англ. яз.

Данилович, В. Н. См. 1935 г. № 6257.

6623. **Делоне, Б. Н.** Об однозначной установке кристаллов. [С 9 рис.]. — Изв. Сект. физ.-хим. анализа [Инст. общ. и неорган. хим.], 1936, т. VIII, стр. 91—101.

Доклад на I Всесоюзной Конференции по физико-химическому анализу 24—29 октября 1933 г.; тезисы доклада см. Первая Всесоюзная Конференция по физико-химическому анализу. Ленинград 24—29 октября 1933 г. Л. 1933. Стр. 18—19; краткое содержание доклада см. Изв. Сект. физ.-хим. анализа [Инст. общ. и неорган. хим.], 1936, т. IX, стр. 379—380.

Делоне, Б. Н. См. 1934 г. № 5338.

6624. **Дервиз, В. М.** К вопросу о генезисе Гороблагодатского месторождения магнитного железняка. — Докл. АН, нов. серия, 1936, т. II (XI), № 7, стр. 273—276.

Derwies, V. Sur la genèse du gisement de magnétite de Gora-Blagodat dans l'Oural du Nord. — Comptes rendus, 1936, vol. II (XI), № 7, pp. 279—282.

Представлено акад. Ф. Ю. Левинсон-Лессингом 29 марта 1936 г.; прил.: «Цитированная литература» (12 назв.).

6625. **Дзенс-Литовский, А. И.** Геологический возраст донных эолевых отложений минеральных озер. [С 9 рис. и разрез., 1 карт.]. — Прир., 1936, № 12, стр. 42—57.

Прил.: «Литература» (17 назв.).

6626. **Дзенс-Литовский, А. И.** Геология и рельеф культурного слоя оазисов Средней Азии. [С 4 рис.]. — Прир., 1936, № 4, стр. 20—26.

Прил.: «Литература» (10 назв.).

6627. **Дзенс-Литовский, А. И.** Летовальные ямы в нижнем течении р. Тайкыра. [С 3 рис.]. — Прир., 1936, № 9, отд. Новости науки, стр. 90—93.

Происхождение впадин.

6628. **Дзенс-Литовский, А. И.** Морские каменные котлы на берегу Тарханкутского полуострова в Крыму. [С 4 рис.]. — Прир., 1936, № 4, отд. Новости науки, стр. 87—90.

Прил.: «Литература» (8 назв.).

6629. **Дзенс-Литовский, А. И.** Напорные подземные воды как источник гидроэнергии. [С 2 рис.]. — Прир., 1936, № 6, отд. Новости науки, стр. 110—111.

6630. **Дзенс-Литовский, А. И.** О понижении уровня озера Чудского. — Прир., 1936, № 7, отд. Varia, стр. 145—146.

6631. **Дзенс-Литовский, А. И.** Оползни Джангульского побережья Тарханкутского полуострова в Крыму. [С 5 рис.]. — Прир., 1936, № 6, отд. Новости науки, стр. 106—110.

Прил.: «Литература» (6 назв.).

6632. **Дзенс-Литовский, А. И.** Соляные «столы» и «грибы» Кулябских соляных куполов. [С 4 рис.]. — Прир., 1936, № 3, отд. Новости науки, стр. 102—105.

Прил.: «Литература» (6 назв.).

6633. **Дингельштедт, Н. Н.** Геология Северо-Каракульского района. Золото на Восточном Памире. Л. Изд. Тадж.-Памирск. экспед. 1936. 109, [1] стр. с 12 рис. и разрез., 1 карт., 5 л. табл. и разрез., 1 л. карт. (Академия Наук СССР. Таджикско-Памирская экспедиция 1933 г. Труды экспедиции. Вып. 33. Всесоюзный экспедиционный комитет ГГГУ).

«Геологический очерк Северо-Каракульского района на Восточном Памире» (стр. 3—90); «Материалы по золотоносности Каракульского и Пшартского районов на Восточном Памире» (стр. 91—109). — Прил.: 1) «Список цитированной литературы» (стр. 87—89, 109); 2) «Геологическая карта Северо-Каракульского района на Восточном Памире». Масштаб 1 : 200 000.

6634. **Дмитриев, Г. Н.** Угли Саранского района Карагандинского бассейна. (Состав, обогатимость и коксуемость Надсаранского

ского и Саранского пластов). [С 7 рис.]. — Караганда. Третья угольная база Союза. (Казахстанская база. Тр. Вып. 3). М.—Л. 1936. Стр. 133—141.

Сост. под руководством проф. Н. П. Чижевского.

6635. **Добролюбова, Т. А.** Кораллы *Rugosa* среднего и верхнего карбона и нижней перми Северного Урала (123-й лист). [С 81 рис.]. — Тр. Полярн. ком., 1936, вып. 28, стр. 77—158.

Резюме на англ. яз.; прил.: «Литература» (стр. 157—158).

6636. **Додонов, Я. Я.** Качественная характеристика углей Карагандинского бассейна и перспективы развития химической промышленности. — Караганда. Третья угольная база Союза. (Казахстанская база. Тр. Вып. 3). М.—Л. 1936. Стр. 105—131.

Доклад на сессии Ученого совета Казахстанской базы АН 1933 г.; резолюция по докладу (стр. 469—470); см. также № 7163.

6637. **Доливо-Добровольский, В. В.** О кристаллографическом диагнозе вещества. [С 4 рис.]. — Изв. Сект. физ.-хим. анализа [Инст. общ. и неорган. хим.], 1936, т. IX, стр. 33—48.

Прил.: «Литература» (16 назв.); см. также 1933 г. № 4908.

6638. **Домрачев, П. Ф.** Исследование оз. Искандер-куль в гидрологическом и рыбохозяйственном отношении. [С 13 рис. и 1 л. карт.]. — Зеравшан. Верховья Зеравшана и Фан-дарьи. (Тр. ледников. экспед. Вып. 3). Л. 1936. Стр. 293—367.

Геологические и геоморфологические материалы. — Резюме на англ. яз.

6639. **Донабедов, А. Т.** Итоги и дальнейшее направление геофизических работ на территории Азово-Черноморского края в связи с проблемой Большого Донбасса, нефтеносности и газоносности Калмыцко-Сальских степей. — Тезисы докладов на I Конференции по изучению производительных сил Азово-Черноморского края. М.—Л. 1936. Стр. 16—19.

6640. **Дорофеев, И. Г.** Некоторые данные о движении ледника Федченко. [С 9 рис.]. — Памир. Северный Памир и ледник Федченко. (Тр. ледников. экспед. Вып. 1). Л. 1936. Стр. 197—209.

Резюме на англ. яз.

6641. **Дорофеев, И. Г.** Фотограмметрическая съемка языка ледника Нотгемейншафт. [С 1 рис.]. — Памир. Северный Памир и ледник Федченко. (Тр. ледников. экспед. Вып. 1). Л. 1936. Стр. 211—213.

Резюме на англ. яз.

6642. **Драверт, П. Л.** Хризопраз в Карагандинской области Казахстана. — Академику В. И. Вернадскому к пятидесятилетию научной и педагогической деятельности. II. М. 1936. Стр. 827—832.

Резюме на немецк. яз.; прил.: «Литература» (10 назв.).



Павел Иванович Степанов

6643. **Дроздов, М. Д.** Освоение сурьмяно-ртутных месторождений Киргизской АССР. [С 2 рис.]. — Проблемы Киргизской АССР. Труды II Конференции по освоению природных ресурсов Киргизской АССР. (8—12 февраля 1935 г.). Т. I. М.—Л. 1936. Стр. 151—160.

Доклад; выступления по докладу (В. Г. Мухин, В. А. Николаев, И. М. Ефименко, А. Я. Петросянц, Ф. И. Вольфсон, стр. 237—240); резолюция по докладу (стр. 246—248).

6644. **Дуброва-Рекстынь, И. В.** Материалы к изучению рудных месторождений Кызыл-Джарского района Киргизской АССР. [С 3 рис. и 1 карт.]. — Сборник научных работ комсомольцев Академии Наук СССР. М.—Л. 1936. Стр. 107—123.

6645. **Думитрашко, Н. В.** Геоморфологический очерк бассейнов верхнего течения рек Лены и Киренги. [С 19 рис. и 1 л. карт.]. — Тр. Инст. физ. геогр., 1936, вып. 23, стр. 5—61.

Резюме на англ. яз.; прил.: 1) «Список литературы» (стр. 54—55); 2) «Геоморфологическая карта бассейнов верхних течений рр. Лены и Киренги». Сост. Н. В. Думитрашко, И. И. Катушенок, М. П. Бархатова по маршрутам Лено-Елохинского отряда Прибайкальской экспедиции Академии Наук СССР, по материалам Е. В. Павловского и литературным данным. Масштаб 1 : 750 000; см. также «Дополнения к статье Н. В. Думитрашко». [С 1 л. карт.]. — Тр. Инст. физ. геогр., 1937, вып. 24, стр. 105—107.

6646. **Дуткевич, Г. А.** Основные черты строения верхнепалеозойских отложений Восточного Памира. [С 1 рис., 1 карт., 1 л. карт., 1 л. разрез. и 10 л. табл.]. — Научные итоги работ Таджикско-Памирской экспедиции. М.—Л. 1936. Стр. 87—170.

Резюме на англ. яз.; прил.: 1) «Литература» (стр. 161—163); 2) «Карта распространения верхнепалеозойских отложений на Восточном Памире». Масштаб 1 : 1 570 000.

6647. **Дуткевич, Г. А.** и **Калмыкова, М. А.** Восточная часть хребта Базар-Дара. (Геология и геоморфология). Л. Изд. Тадж.-Памирск. экспед. 1936. 71, [1] стр. с 13 рис. и разрез., 1 карт., 2 л. карт. (Академия Наук СССР. Таджикско-Памирская экспедиция 1934 г. Труды экспедиции. Вып. 48. Центральный научно-исследовательский геолого-разведочный институт).

Резюме на англ. яз.; прил.: 1) «Список литературы» (стр. 66—67); 2) «Геоморфологическая карта восточной части хребта Базар-Дара». Сост. М. А. Калмыкова. 1934 г. Масштаб 1 : 400 000; 3) «Геологическая карта восточной части хребта Базар-Дара». Сост. М. А. Калмыкова и Г. А. Дуткевич. Масштаб 1 : 400 000.

6648. **Дьякова, М. К.** Полукоксование сапропеля озера Шувакиш. — Тр. Уральск. фил., 1936, вып. 7, серия общая, Работы Лаборатории органической химии по исследованию углей и смол, вып. 1, стр. 93—96.

6649. **Дьяконова-Савельева, Е. Н.** К методике изучения диатомитов в связи с исследованием диатомитов Кингисеппа. [С 1 рис.]. — Тр. Петрограф. инст., 1936, вып. 7—8, стр. 155—180.

Резюме на англ. яз.; прил.: «Литература» (стр. 179—180).

6650. **Дьяконова-Савельева, Е. Н.** Общий обзор работ экспедиции в районе Большой и Малой Лабы. — Северокавказская петрографическая экспедиция 1933 г. ([Тр.] СОПС. Серия северокавказская. Вып. 1). М.—Л. 1936. Стр. 3—10.

6651. **Дьяконова-Савельева, Е. Н.** Петрографический очерк района развития красноцветной толщи по среднему течению Большой Лабы и верховьям Урупа на Северном Кавказе. [С 18 рис. и 1 л. карт.]. — Северокавказская петрографическая экспедиция 1933 г. ([Тр.] СОПС. Серия северокавказская. Вып. 1). М.—Л. 1936. Стр. 11—54.

Прил.: 1) «Список литературы» (7 назв.); 2) «Петрографическая карта среднего течения р. Б. Лабы». Сост. Е. Н. Дьяконова-Савельева. 1933. Масштаб 1 : 125 000.

6652. **Евсеев, А. Д.** Рентгеновские лучи в исследовании почв и грунтов. [С 18 рис.]. — Пробл. сов. почвовед., 1936, № 3, стр. 41—57.

Прил.: «Указатель литературы» (стр. 57).

6653. **Егоров, С. Ф.** О древних абразионных террасах в бассейнах Имандры и Колы. [С 8 рис. и 1 л. табл.]. — Тр. Инст. физ. геогр., 1936, вып. 19, стр. 121—139.

Резюме на англ. яз.

6654. **Елисеев, Н. А.** Геологический очерк Калбы. [С 3 рис. и 1 л. карт.]. — Большой Алтай. Т. II. (Казахстанская база. Тр. Вып. 5). М.—Л. 1936. Стр. 119—176.

Прил.: «Геологическая карта Калбинского хребта и разрез к ней». Сост. Д. Ф. Байков, В. Г. Гащенко, Н. А. Елисеев и др. Масштаб 1 : 600 000.

6655. **Ерофеев, Б. Н.** и **Морозенко, Н. К.** Вольфрамовые и оловянные месторождения Калбы и Нарыма. [С 11 рис., 1 карт. и 2 л. карт.]. — Большой Алтай. Т. II. (Казахстанская база. Тр. Вып. 5). М.—Л. 1936. Стр. 183—213.

Доложено на сессии Ученого совета Казахстанской базы АН; резолюция по докладу (стр. 385); прил.: 1) «Карта полезных ископаемых Калбинского хребта». Масштаб 1 : 600 000; 2) «Геологическая карта рудного поля Большевистского вольфрамового месторождения». Масштаб 1 : 1 500.

6656. **Ершов, С. П.** Кок-Кульское вольфрамо-молибденовое месторождение. [С 1 рис.]. — Большой Алтай. Т. II. (Казахстанская база. Тр. Вып. 5). М.—Л. 1936. Стр. 215—225.

6657. **Ефремов, В. Е.** [**Н. Е.**]. Новый минерал из группы серпентин-хризотила. (Предварительное сообщение). — Тр. Ломонос. инст., 1936, вып. 7, минералогическая серия, стр. 351—352.

6658. **Ефремов, И. А.** Закономерности захоронения в палеозоологии древнейших *Tetrapoda*. — Прир., 1936, № 4, отд. Новости науки, стр. 108—111.

6659. **Ефремов, И. А.** О происхождении пермской фауны наземных позвоночных СССР. — Прир., 1936, № 1, стр. 55—60.

Ефремов, И. А. См. 1935 г. № 5772.

6660. **Ефремов, Н. Е.** Карачаит — новый минерал. — Изв. АН ОМЕН, серия геол., 1936, № 6, стр. 921—928.

Резюме на англ. яз.; прил.: «Литература» (14 назв.).

6661. **Ефремов, Н. Е.** О материнской магме серпентинов района горы Тхач на Северном Кавказе. — Тр. Петрограф. инст., 1936, вып. 7—8, стр. 129—134.

Резюме на англ. яз.; прил.: «Литература» (8 назв.).

6662. **Жемчужников, Ю. А.** и **Гинзбург, А. И.** «Основная масса» в углях. [С 14 рис. и 2 л. табл.]. — Изв. АН ОМЕН, серия геол., 1936, № 6, стр. 825—868.

Резюме на англ. яз.; прил.: «Литература» (стр. 864—865).

6663. **Жижченко, Б. П.** К изучению средиземноморских *Cardiidae* Крымско-Кавказской области. [С 1 л. табл.]. — Тр. Геол. инст., 1936, т. V, стр. 9—28.

Прил.: «Литература» (28 назв.).

6664. **Жижченко, Б. П.** Чокракские моллюски. М.—Л. 1936. 323, [32] стр. с 15 рис., 26 л. табл. (Академия Наук СССР. Палеозоологический институт. Палеонтология СССР. Т. X, ч. 3).

Резюме на немецк. яз.; прил.: «Список цитируемой литературы» (стр. 320—323); см. также 1937 г. № 7942.

6665. **Жинкин, В. Н.** и **Михайлов, М. П.** Бальнеологическое значение минеральных источников Бурят-Монгольской АССР. [С 3 рис.]. — Проблемы Бурят-Монгольской АССР. Труды Первой Конференции по изучению производительных сил Бурят-Монгольской АССР. Т. II. М.—Л. 1936. Стр. 388—405.

Химические анализы минеральных вод. — Доклад; тезисы доклада см. М. П. Михайлов «Минеральные источники БМАССР и их бальнеологическое значение». — Материалы Первой Конференции по изучению производительных сил Бурят-Монгольской АССР. Вып. 1. Л. 1934. Стр. 24—25; резолюция см. Проблемы Бурят-Монгольской АССР. Труды Первой Конференции по изучению производительных сил Бурят-Монгольской АССР. Т. I. М.—Л. 1935. Стр. 319—320 и Резолюции Первой Конференции по изучению производительных сил Бурят-Монгольской АССР. М.—Л. 1934. Стр. 11—13; прил.: «Литература» (стр. 404—405).

6666. **Жихарев, С. А.** и **Вадивасова, М. В.** Брикетирование бурого угля Духовского участка Кивдо-Райчихинского месторожде-

ния. [С 18 рис. и 1 карт.]. — Вестн. Дальневост. фил., 1936, № 16, стр. 3—46.

То же. [С 18 рис. и 1 карт.]. — Сборник материалов по вопросам геологии, геохимии, полезным ископаемым и почвам ДВК. Владивосток. [1937]. Стр. 3—46 (пятая пагинация).

Геологическая характеристика месторождений, петрография угля. — Резюме на немецк. яз.

6667. **Завалишин, А. А.** Почвы Кузнецкой лесостепи. [С 18 рис., 3 л. табл. и 1 л. карт.]. — Материалы Кузнецко-Барнаульской почвенной экспедиции 1931 г. Ч. 3. (Тр. СОПС. Серия сибирская. Вып. 20). М.—Л. 1936. Стр. 21—201.

Геоморфологические материалы. — Прил.: «Литература» (стр. 199—201).

6668. **Завалишин, А. А.** Почвы фермы «Горняк» близ Ленинска Кузнецкого. М.—Л. 1936. 86, [1] стр. с 15 рис., 1 л. карт. (Академия Наук СССР. Совет по изучению природных рессурсов (СОПС) и Почвенный институт им. Докучаева. Серия сибирская. Вып. 21. Материалы Кузнецко-Барнаульской почвенной экспедиции 1931 г. Ч. 4, вып. 1).

Рельеф, геологическое строение и строение речных долин (стр. 10—19). — Предисловие акад. Л. И. Прасолова.

6669. **Заварицкий, А. Н.** К вопросу о генезисе Тифлисских терм. — Тр. Геол. инст., 1936, т. V, стр. 79—84.

6670. **Заварицкий, А. Н.** К определению двупреломления минералов. [С 7 рис.]. — Тр. Петрограф. инст., 1936, вып. 7—8, стр. 7—15.

Резюме на англ. яз.

6671. **Заварицкий, А. Н.** Колчеданное месторождение Блява в Южном Урале и колчеданные залежи Урала вообще. — Тр. Геол. инст., 1936, т. V, стр. 29—65.

Резюме на англ. яз.

6672. **Заварицкий, А. Н.** Лавы вулканов в окрестностях Мэргэня. — Докл. АН, нов. серия, 1936, т. I (X), № 9, стр. 357—360.

Zavarickij (Zavaritsky), A. Les laves des volcans des environs de Merghen, Mantchourie. — Comptes rendus, 1936, vol. I (X), № 9, pp. 369—372.

Представлено акад. Ф. Ю. Левинсон-Лессингом 1 февраля 1936 г.; прил.: «Цитированная литература» (9 назв.).

6673. **Заварицкий, А. Н.** Об атачите и некоторых новых данных по геологии месторождения г. Магнитной. — Изв. АН ОМЕН, серия геол., 1936, № 2—3, стр. 321—327.

Текст на русск. и франц. яз.; прил.: «Литература» (4 назв.).

6674. **Заварицкий, А. Н.** Об изучении химизма горных пород с помощью диаграмм. [С 1 рис.]. — Академику В. И. Вернадскому к пятидесятилетию научной и педагогической деятельности. II. М. 1936. Стр. 1041—1058.

Резюме на англ. яз.; прил.: «Литература» (6 назв.).

6675. **Заварицкий, А. Н.** Щелочные горные породы Ишима. [С 14 рис.]. — Тр. Петрограф. инст., 1936, вып. 7—8, стр. 47—103.

Резюме на англ. яз.

6676. **Зайцев, Н. С.** Флюоритовые красноцветные песчаники подмосковного карбона. [С 3 рис.]. — Изв. АН ОМЕН, серия геол., 1936, № 2—3, стр. 421—433.

Резюме на немецк. яз.; прил.: «Литература» (23 назв.).

Залесский, Б. В. См. 1935 г. № 5938.

6677. **Залесский, Б. В., Петров, В. П. и Беликов, Б. П.** Горные породы и строительные материалы центральной части Юго-Осетии. [С 11 рис. и разрез., 2 л. карт.]. — Производительные силы Юго-Осетии. Сборн. IV. ([Тр.] СОПС. Серия закавказская. Вып. 13). М.—Л. 1936. Стр. 93—130.

Прил.: 1) «Литература» (6 назв.); 2) «Геолого-петрографическая карта центральной части Юго-Осетии». Масштаб 1 : 130 000; 3) «Литологическая карта месторождения туфовой лавы у сел. Ванати». Масштаб 1 : 3 000.

6678. **Заридзе, Г. М.** Неоинтрузия в Дзирульском кристаллическом массиве. (Тезисы диссертации на степень кандидата геолого-минералогических наук). [М. 1936]. [2] стр. (Академия Наук СССР).

6679. **Захаров, Е. Е.** О геологической структуре Никитовского месторождения ртутных руд в Донецком бассейне. [С 5 рис.]. — Изв. АН ОМЕН, серия геол., 1936, № 1, стр. 185—198.

Резюме на англ. яз.

6680. **Захаров, Е. Е. и Юшко, С. А.** Карпушинское медно-цинковое месторождение на Среднем Урале. М.—Л. 1936. 110 стр. с 34 рис., 6 л. табл., 1 л. карт. (Академия Наук СССР. Геологическая группа).

Резюме на англ. яз.; прил.: 1) «Главнейшая литература по Карпушинскому месторождению» (стр. 8—9); 2) карта «Карпушинское месторождение». Масштаб 1 : 32 000.

6681. **Звягинцев, О. Е.** Новый минерал — линдгренит. — Прир., 1936, № 1, отд. Новости науки, стр. 82.

См. также Amer. miner., 1933, vol. 20, Juli, p. 484.

6682. **Звягинцев, О. Е.** Об осмистом иридии. Статья 4. Осмистый иридий с Кузнецкого Алатау и Северного Кавказа. — Изв. Сект. платины [Инст. общ. и неорган. хим.], 1936, вып. 13, стр. 123—127.

Статьи 1—3 см. 1932 г. № 4455, 4456, 1935 г. № 5951.

6683. **Звягинцев, О. Е.** Осмистый иридий с реки Б. Лабы. — Академику В. И. Вернадскому к пятидесятилетию научной и педагогической деятельности. II. М. 1936. Стр. 807—811.

Резюме на англ. яз.; прил.: «Литература» (4 назв.).

6684. **Звягинцев, О. Е. и Писаржевская, Э. Л.** О действии сульфидных минералов на растворы солей платины и золота. — Докл. АН, нов. серия, 1936, т. IV (XIII), № 2, стр. 71—72.

Zviagincev, O. and Pisarževskaja, E. On the action of sulphide minerals on solutions of gold and platinum salts. — Comptes rendus, 1936, vol. IV (XIII), № 2, pp. 73—74.

Представлено акад. Н. С. Курнаковым 31 июля 1936 г.; прил.: «Цитированная литература» (5 назв.).

6685. **Зелинский, Н. Д.** Несколько замечаний к вопросу о происхождении нефти. — Академику В. И. Вернадскому к пятидесятилетию научной и педагогической деятельности. II. М. 1936. Стр. 875—882.

Прил.: «Литература» (8 назв.).

6686. **Зелинский, Н. Д. и Гальперн, Г. Д.** Исследование нефти Кос-Чагыл. Некоторые данные о бензиново-лигроиновых фракциях. — Изв. АН ОМЕН, серия хим., 1936, № 6, стр. 1017—1026.

Резюме на немецк. яз.; прил.: «Литература» (3 назв.); см. также 1937 г. № 7501.

6687. **Земляков, Б. Ф.** Неолитические стоянки восточного берега Онежского озера. [С 20 рис. и 2 карт.]. — Равдоникас, В. И. Наскальные изображения Онежского озера и Белого моря. Ч. 1. (Тр. Инст. антропол., археол. и этногр. Т. IX. Археологическая серия. № 1). М.—Л. 1936. Стр. 111—142.

Резюме на франц. яз.

6688. **Земятченский, П. А.** К вопросу о поглощающем комплексе. — Академику Ф. Ю. Левинсону-Лессингу к пятидесятилетию его научной и общественной деятельности. 1884—1934. (Тр. Почв. инст. Т. XIII). М.—Л. 1936. Стр. 45—50.

Резюме на англ. яз.

6689. **Земятченский, П. А.** К вопросу о рассеянии редких земель. Лёвигит Часов-Ярского месторождения огнеупорных глин. — Академику В. И. Вернадскому к пятидесятилетию научной и педагогической деятельности. II. М. 1936. Стр. 713—722.

Резюме на немецк. яз.; прил.: «Литература» (7 назв.).

6690. **Зив, Е. Ф. и Тимофеев, В. Д.** Шеелитоносность скарнов восточных отрогов Кузнецкого Алатау. [С 9 рис. и 1 карт.]. — Изв. АН ОМЕН, серия геол., 1936, № 6, стр. 869—911.

Резюме на англ. яз.; прил.: «Литература» (стр. 907—908).

6691. **Зильберминц, В. А. и Безруков, П. Л.** О распространении ванадия в мезозойских угленосных отложениях Южного Урала. [С 1 карт.]. — Изв. АН ОМЕН, серия геол., 1936, № 2—3, стр. 397—419.

Резюме на англ. яз.; прил.: «Литература» (стр. 417—418).

6692. **Зильберминц, В. А. и Бонштедт, Э. М.** I. Об алмазе из нового месторождения в бассейне р. Сюрень (БашАССР). II. Результаты изучения алмаза из Сюренского месторождения. [С 2 рис.]. — Докл. АН, нов. серия, 1936, т. III (XII), № 7, стр. 329—331.

Silberminz, W. and Bonstedt, E. On the diamond from the new deposit in the Suuren river basin (the Bashkir ASSR). [With 2 fig.]. — Comptes rendus, 1936, vol. III (XII), № 7, pp. 329—331.

Представлено акад. В. И. Вернадским 20 июня 1936 г.; прил.: «Цитированная литература» (7 назв.).

6693. **Зильберминц, В. А. и Русанов, А. К.** О распространении бериллия в ископаемых углях. — Докл. АН, нов. серия, 1936, т. II (XI), № 1, стр. 25—29.

Silberminz, W. and Rusanov, A. On the occurrence of berylium in fossil coals. — Comptes rendus, 1936, vol. II (XI), № 1, pp. 27—31.

Представлено акад. В. И. Вернадским 27 января 1936 г.; прил.: «Цитированная литература» (8 назв.).

6694. **Зильберминц, В. А., Русанов, А. К., Кострикин, В. М.** К вопросу о распространении германия в ископаемых углях. — Академику В. И. Вернадскому к пятидесятилетию научной и педагогической деятельности. I. М. 1936. Стр. 169—190.

Резюме на немецк. яз.; прил.: «Литература» (стр. 189—190).

6695. **Зильберминц, В. А. и Флоренский, К. П.** Полевое определение ванадия. — Тр. Ломонос. инст., 1936, вып. 7, минералогическая серия, стр. 355—361.

Резюме на англ. яз.; прил.: «Литература» (стр. 360—361).

6696. **Золина, В. В.** Упругие колебания анизотропной жидкости. [С 8 рис.]. — Тр. Ломонос. инст., 1936, вып. 8, кристаллографическая серия, стр. 11—18.

Резюме на немецк. яз.; прил.: «Литература» (4 назв.).

6697. **Иванов, Б. В.** Некоторые моменты службы огнеупоров на Мариупольском металлургическом заводе им. Ильича. [С 23 рис.]. — Тр. Петрограф. инст., 1936, вып. 9, стр. 23—52.

Технико-петрографические исследования. — Резюме на англ. яз.; прил.: «Литература» (стр. 48, 51).

6698. **Иванов, И.** Образование кристаллических форм льда. — Прир., 1936, № 1, отд. Новости науки, стр. 82—83.

Примечания проф. В. Альтберга.

6699. **Иванов, Л. Л.** Два новых для рудных жил Нагольного кряжа минерала—плюмбостибит и джемсонит. [С 1 рис.]. — Академику В. И. Вернадскому к пятидесятилетию научной и педагогической деятельности. II. М. 1936. Стр. 789—793.

Резюме на немецк. яз.; прил.: «Литература» (9 назв.).

Иванов, Л. Л. См. 1933 г. № 4927.

6700. **Игнатьев, Н. А.** Геолого-петрографический очерк района р. Малой Лабы и ее притоков Маркопиджи и Уруштена (Черной) на Северном Кавказе. [С 21 рис. и 1 л. карт.]. — Северокавказская петрографическая экспедиция 1933 г. ([Тр.] СОПС. Серия северокавказская. Вып. 1). М.—Л. 1936. Стр. 95—153.

Прил.: 1) «Литература» (стр. 149—150); 2) «Геолого-петрографическая карта района р. М. Лаба и ее притоков рр. Маркопиджи и Уруштена». Сост. Н. А. Игнатьев. 1933 г. (Использована геологическая карта В. Н. Робинсона). Масштаб 1 : 84 000.

6701. **Иконников, Н. Г.** Пути реконструкции Риддера. — Большой Алтай. Т. III. (Казахстанская база. Тр. Вып. 6). М.—Л. 1936. Стр. 155—160.

Запасы полиметаллических руд.

6702. **Ильина, А. П.** Стратиграфия и фауна третичных отложений западного побережья Камчатки. — Докл. АН, нов. серия, 1936, т. II (XI), № 8, стр. 317—320.

Ilyina, A. Stratigraphy and fauna of the tertiary sediments of the western coast of Kamchatka. — Comptes rendus, 1936, vol. II (XI), № 8, pp. 325—328.

Представлено акад. А. А. Борисяком 10 мая 1936 г.

6703. **Ильинский, В. П., Клебанов, Г. С. и Блюмберг, Я. Б.** Гидрохимия Карабугазского залива. [С 10 рис.]. — Ильинский, В. П., Клебанов, Г. С., Блюмберг, Я. Б. и Пельш, А. Д. Сборник работ по гидрохимии Карабугазского залива Каспийского моря. (Тр. Соляной лабор. Вып. 5). М.—Л. 1936. Стр. 9—47.

6704. **Ионин, Н. В., Деонисяк, И. А., Шафранов, С. А.** Материалы по геологии и петрографии верховьев Ак-су (притока Сырдарьи). М.—Л. 1936. 56, [7] стр. с 13 рис. и разрез., 1 л. карт. (Академия Наук СССР. Таджикско-Памирская экспедиция. Материалы экспедиции 1934 г. Вып. 52).

Прил.: геологическая карта верховьев р. Ак-су. Масштаб 1 : 100 000.

6705. **Исламов, И. И. и Толмачев, Ю. М.** Об окраске корундов. — Докл. АН, нов. серия, 1936, т. I (X), № 1, стр. 12—14.

Islamov, J. and Tolmačev, J. On the colour of corundum. — Comptes rendus, 1936, vol. I (X), № 1, pp. 11—13.

Представлено акад. Д. С. Рождественским 13 декабря 1935 г.; прил.: «Цитированная литература» (9 назв.).

6706. История горной промышленности Закавказья [в документах]. Т. I. Грузия. Тбилиси. Изд. Грузинск. фил. АН. 1936. 650, [4] стр. (Академия Наук СССР. Грузинский филиал. Институт языка, истории и материальной культуры им. акад. Н. Я. Марра).

6707. **Казаков, А. В. и Андрианов, К. С.** Методика термического анализа. [С 22 рис.]. — Академику В. И. Вернадскому к пятидесятилетию научной и педагогической деятельности. II. М. 1936. Стр. 833—858.

Резюме на англ. яз.; прил.: «Литература» (5 назв.).

6708. **Калесник, С. В.** Геологические наблюдения в бассейнах Ак-су и Тупаланга. [С 7 рис. и 1 карт.]. — К петрологии и геологии Гиссарского хребта. (Тадж.-Памирск. экспед. 1934 г. Тр. Вып. 40). Л. 1936. Стр. 3—37.

6709. **Калинин, С. К. и Джумабаев, А. Д.** Физико-химическая рекогносцировка в Кургальджин-Тенизском бассейне. [С 1 карт. и 4 л. табл.]. — Караганда. Третья угольная база Союза. (Казахстанская база. Тр. Вып. 3). М.—Л. 1936. Стр. 257—276.

Прил.: «Список использованной литературы» (17 назв.).

6710. **Калюжный, В. А.** Граниты и оловорудные месторождения центральной части Калбинского хребта. М.—Л. 1936. 82, [1] стр. с 22 рис., 6 л. карт. (Академия Наук СССР. Ломоносовский институт).

Прил.: 1) «Использованная литература» (стр. 81—82); 2) «Литологическая карта центральной части Калбинского хребта». Масштаб 1 : 300 000; 3) карта «Мынчинкурское месторождение». Масштаб 1 : 15 000; 4) карта «Урунхайское месторождение». Масштаб 1 : 20 000; 5) карта «Восточная часть Карагоинского месторождения». Масштаб 1 : 15 000; 6) карта «Западный участок Карагоинского месторождения». Масштаб 1 : 25 000; 7) карта «Месторождение Чальчье». Масштаб 1 : 10 000.

6711. **Каменский, Г. Н.** Предмет инженерной геологии как науки. — Изв. АН ОМЕН, серия геол., 1936, № 1, стр. 223—229.

Резюме на англ. яз.

6712. **Каптерев, П. Н.** Об анабиозе в условиях вечной мерзлоты. [С 6 рис.]. — Изв. АН ОМЕН, серия биол., 1936, № 6, стр. 1073—1088.

Палеонтологические находки в мерзлых грунтах. — Резюме на англ. яз.; прил.: «Литература» (20 назв.).

6713. **Капустинский, А. Ф.** О вырождении энергии в недрах земного шара. — Академику В. И. Вернадскому к пятидесятилетию научной и педагогической деятельности. I. М. 1936. Стр. 47—52.

Резюме на англ. яз.; прил.: «Литература» (4 назв.).

6714. **Капустинский, А. Ф.** Принципы кристаллохимии и физико-химический анализ. [С 3 рис.]. — Изв. Сект. физ.-хим. анализа [Инст. общ. и неорган. хим.], 1936, т. VIII, стр. 103—114.

Доклад на I Всесоюзной Конференции по физико-химическому анализу 24—29 октября 1933 г.; прил.: «Литература к докладу» (3 назв.); тезисы доклада см. Первая Всесоюзная Конференция по физико-химическому анализу. Ленинград. 24—29 октября 1933 г. Л. 1933. Стр. 23—24; краткое содержание доклада см. Изв. Сект. физ.-хим. анализа [Инст. общ. и неорган. хим.], 1936, т. IX, стр. 380.

6715. **Карапетян, О.** Денудационные процессы в Памбакской долине в ССР Армении. М. Гос. изд. ССР Армении. 1936. 30, [1] стр., 1 л. карт. (Академия Наук СССР. Геологический институт Армянского филиала. Материалы для геологии и гидрогеологии ССР Армении. Вып. 1).

6716. **Карпенко, Б. И.** Добыча и потребление соли в СССР. [С 3 рис.]. — Экономические очерки по соляному делу. Ч. 1. (Тр. Соляной лабор. Вып. 10). М.—Л. 1936. Стр. 11—46.

Прил.: «Источники и литература» (стр. 45—46).

6717. **Карташова, Н. М.** Пыльца растений во льду глетчеров. — Прир., 1936, № 11, отд. Новости науки, стр. 108—109.

6718. **Карякин, Л. И.** Геологический очерк долины р. Каинды и бассейна р. Кой-Кап. [С 1 рис. и 3 карт.]. — Проблемы Киргизской АССР. Труды II Конференции по освоению природных ресурсов Киргизской АССР. (8—12 февраля 1935 г.). Т. I. М.—Л. 1936. Стр. 186—200.

Прил.: «Главнейшая литература» (стр. 199—200).

Катушенок, И. И. См. 1935 г. № 5974.

6719. **Кахадзе, И.** Байосские аммониты Западной Грузии. Тбилиси. Изд. Грузинск. фил. АН СССР и Тбилисск. гос. унив. 1936 (1937). [4], 65—199 стр. с 5 рис., 4 л. табл. (Бюллетень Геологического института Грузии. Т. II, вып. 2).

Текст на грузинск. яз.; резюме на франц. и русск. яз.; прил.: литература (стр. 193—196).

6719а. **Качарава, И.** Палеоген окрестностей Тбилиси. Тбилиси. Изд. Грузинск. фил. АН СССР и Тбилисск. гос. унив. 1936. [4], 64 стр. с 4 рис., 2 л. табл. (Бюллетень Геологического института Грузии. Т. II, вып. 1).

Текст на грузинск. яз.; резюме на немецк. яз.; прил.: литература (стр. 60—63).

6720. **Кашин, С. А.** Изучение хромитового массива горы Верблюжьей. [С 2 рис.]. — Южно-Уральская комплексная экспедиция. Вып. 1. М.—Л. 1936. Стр. 27—33.

6721. **Кашин, С. А.** Метаморфизм хромшпинелидов в хромитовых месторождениях горы Верблюжьей на Ю. Урале. (Тезисы

диссертации на степень кандидата геолого-минералогических наук). [М.]. 1936. 6, [2] стр. (Академия Наук СССР).

6722. **Кашкай, М.-А.** К петрографии западного склона Кузнецкого Алатау. [С 3 рис.]. — Тр. Петрограф. инст., 1936, вып. 7—8, стр. 113—122.

Резюме на англ. яз.; прил.: «Литература» (стр. 121—122).

6723. **Кашкай, М.-А.** Четвертичные лавы окрестностей минеральных источников Исти-су в Азербайджане. [С 12 рис.]. — Тр. Петрограф. инст., 1936, вып. 9, стр. 149—179.

Резюме на англ. яз.; прил.: «Литература» (стр. 177—178).

6724. **Кашпар, Я.** О распределении цинка, свинца и меди в известняках и водах пещеры Домице в Словенском Карсте. [С 1 рис.]. — Академику В. И. Вернадскому к пятидесятилетию научной и педагогической деятельности. I. М. 1936. Стр. 267—271.

Прил.: «Литература» (5 назв.).

6725. **Келлер, Б. М.** Стратиграфия верхнемеловых отложений Западного Кавказа. [С 3 рис. и 1 карт.]. — Изв. АН ОМЕН, серия геол., 1936, № 5, стр. 619—656.

Резюме на англ. яз.; прил.: «Литература» (стр. 652—653).

6726. **Киреев, И. А.** Общее описание работ Зеравшанской экспедиции. [С 10 рис. и 1 л. карт.]. — Зеравшан. Верховья Зеравшана и Фан-дарьи. (Тр. ледников. экспед. Вып. 3). Л. 1936. Стр. 7—53.

Резюме на англ. яз.

6727. **Киреев, И. А.** Предварительный гидрологический очерк бассейна р. Ягноб. [С 13 рис. и 2 карт.]. — Зеравшан. Верховья Зеравшана и Фан-дарьи. (Тр. ледников. экспед. Вып. 3). Л. 1936. Стр. 55—113.

Гляциологические материалы.

6728. **Кирсанов, А. А.** О золоте в организмах. — Прир., 1936, № 5, отд. Новости науки, стр. 119—120.

6729. **Кленова, М. В.** Об условиях подводного выветривания. [С 2 рис. и 4 карт.]. — Академику В. И. Вернадскому к пятидесятилетию научной и педагогической деятельности. II. М. 1936. Стр. 905—922.

Резюме на англ. яз.; прил.: «Литература» (19 назв.).

6730. **Кленова, М. В.** Осадки Карского моря. [С 1 карт.]. — Докл. АН, нов. серия, 1936, т. IV (XIII), № 4, стр. 183—186.

Klenova, M. Sediments of the Kara sea. [With 1 map]. — Comptes rendus, 1936, vol. IV (XIII), № 4, pp. 187—190.

Представлено акад. В. И. Вернадским 4 сентября 1936 г.; прил.: «Цитированная литература» (7 назв.).

6731. **Клунников, С. И.** Геоморфологическая характеристика Памира. [Тезисы доклада. Л. 1936]. 3, [1] стр. (Конференция по сельскохозяйственному освоению Памира).

То же.— Конференция по сельскохозяйственному освоению Памира. Ленинград, 23—29 января 1936 г. Тезисы докладов и выступлений и резолюция, принятая Конференцией 29 января 1936 г. М.—Л. 1936. Стр. 1—3.

6732. **Клунников, С. И.** О явлениях, связанных с вечной мерзлотой грунта на Памире. [С 3 рис.]. — Баранов, И. Г., Клунников, С. И. Материалы по геологии и геоморфологии Памира. (Тадж.-Памирск. экспед. Матер. экспед. 1934 г. Вып. 54). М.—Л. 1936. Стр. 87—106.

Резюме на англ. яз.; прил.: 1) «Литература» (7 назв.); 2) «Схематическая карта распространения вечной мерзлоты на Памире». Сост. С. И. Клунников. Масштаб 1 : 1 000 000.

6733. **Клунников, С. И., Недзвецкий, А. П. и Виноградов, П. Д.** Геологическое строение юго-восточного Памира. Л. Изд. Тадж.-Памирск. экспед. 1936. 57, [1] стр. с 14 рис. и разрез., 1 карт., 1 л. разрез., 1 л. карт. (Академия Наук СССР. Таджикско-Памирская экспедиция 1934 г. Труды экспедиции. Вып. 64. Центральный научно-исследовательский геолого-разведочный институт).

Прил.: 1) «Список литературы» (стр. 56—57); 2) «Геологическая карта юго-восточного Памира». Сост. С. И. Клунников, А. П. Недзвецкий, П. Д. Виноградов. 1933—1934 гг. Масштаб 1 : 400 000.

6734. **Клунников, С. И. и Попов, А. И.** Метаморфические толщи юго-западного Памира. Л. Изд. Тадж.-Памирск. экспед. 1936. 101, [1] стр. с 25 рис. и разрез., 1 л. разрез., 1 л. карт. (Академия Наук СССР. Таджикско-Памирская экспедиция 1934 г. Труды экспедиции. Вып. 69. Центральный научно-исследовательский геолого-разведочный институт).

Прил.: 1) «Список литературы» (18 назв.); 2) «Геологическая карта юго-западного Памира». Сост. по работам 1932—1934 гг. С. И. Клунников. Масштаб 1 : 500 000.

6735. **Книпович, Н. М.** Из области океанографических заблуждений. — Прир., 1936, № 2, стр. 32—37.

О работах Э. Ле Дануа; вопросы геологической истории морей.

6736. **Кобилев, А. Г.** Геолого-петрографический очерк верховьев Большой Лабы (область перевалов). [С 1 л. карт.]. — Северокавказская петрографическая экспедиция 1933 г. ([Тр.] СОПС. Серия северокавказская. Вып. 1). М.—Л. 1936. Стр. 211—244.

Прил.: 1) Н. Ф. Гончарик «Микроскопическое и химическое определение изверженных пород верховьев реки Большой Лабы» (стр. 245—255); 2) «Схематическая петрографическая карта верховий р. Большой Лабы и ее притоков». Сост. А. Г. Кобилев, Л. В. Азаров, И. Я. Баранов, А. Д. Диденко. Масштаб 1 : 125 000.

6737. **Ковальская-Ильина, П. В.** Общая оценка природных условий Кировабадского района в связи с реконструкцией г. Кировабада. — Тр. Азерб. фил., 1936, XXI, стр. 131—158.

Геоморфология района, гидрогеологические ресурсы. — Резюме на англ. яз.; прил.: «Список использованной литературы» (18 назв.).

Ковда, В. А. см. 1937 г. № 7543.

6738. **Кожов, М. М.** Моллюски озера Байкала. Систематика, распределение, экология, некоторые данные по генезису и истории. [С 16 табл.]. — Тр. Байкальск. лимнол. ст., 1936, VIII, стр. 3—350.

«Отношение байкальской эндемичной фауны моллюсков к ископаемым фаунам» (стр. 278—284). — Резюме на немецк. яз.; прил.: «Литература на русском языке. Литература на иностранных языках» (стр. 296—302).

6739. **Козакова, А. А.** К минералогии элеолито-полевошпатовых пегматитов Ильменских гор. [С 10 рис. и разрез.]. — Труды Ильменского заповедника. Вып. 5. Материалы к минералогии Ильменских гор. М.—Л. 1936. Стр. 3—38.

6740. **Койфман, Л. М.** Соляные месторождения Киргизской АССР и пути их промышленного использования. [С 4 рис.]. — Проблемы Киргизской АССР. Труды II Конференции по освоению природных ресурсов Киргизской АССР. (8—12 февраля 1935 г.). Т. I. М.—Л. 1936. Стр. 161—170.

6741. **Колесников, В. П.** К изучению Акчагыльского яруса. [С 4 карт.]. — Изв. АН ОМЕН, серия геол., 1936, № 6, стр. 799—823.

Резюме на англ. яз.; прил.: «Литература» (стр. 820—822).

6742. **Колесников, В. П.** Средний миоцен Закаспийского края. [С 4 рис.]. — Изв. АН ОМЕН, серия геол., 1936, № 2—3, стр. 235—259.

Резюме на франц. яз.; прил.: «Литература» (стр. 255—256).

6743. **Колюбинские, В. В. и В. С.** Кальцит и исландский шпат у Байдарских ворот в Крыму. [С 1 карт.]. — Тр. Ломонос. инст., 1936, вып. 7, минералогическая серия, стр. 283—289.

Резюме на англ. яз.; прил.: «Литература» (4 назв.).

Комаров, В. Л. См. 1933 г. № 4945.

6744. **Комлев, Л. В.** Некоторые вопросы геохимии урана и тория в гранитных магмах. — Академику В. И. Вернадскому к пятидесятилетию научной и педагогической деятельности. I. М. 1936. Стр. 463—483.

Резюме на немецк. яз.; прил.: «Литература» (стр. 482—483).

6745. **Кондыбаев, Т. Т.** Монцонит-диориты верховьев реки Алмалы-сай. [С 1 рис. и 1 карт.]. — К геологии и петрографии Туркестанского хребта. (Тадж.-Памирск. экспед. 1934 г. Тр. Вып. 51). Л. 1936. Стр. 63—76.

Прил.: «Литература» (4 назв.).

6746. **Коновалов, Е. П.** Краткий отчет о работе на Зеравшанском леднике в 1932 г. [С 14 рис.]. — Зеравшан. Верховья Зеравшана и Фан-дарьи. (Тр. ледников. экспед. Вып. 3). Л. 1936. Стр. 369—415.

Резюме на англ. яз.; прил.: «Литература по Зеравшанскому леднику» (стр. 413—414).

6747. **Коноплев, С.** Материалы для каталога землетрясений в Монголии. — Прир., 1936, № 3, отд. Новости науки, стр. 105—106.

Прил.: «Литература» (7 назв.).

6748. **Коперина, В. В.** Геологические исследования в районе рр. Хы-яги и Юр-яги, правых притоков р. Коротаихи. [С 3 рис. и разрез.]. — Тр. Поляри. ком., 1936, вып. 26, Пайхойская геологическая экспедиция 1933 г., стр. 119—144.

6749. **Коптев-Дворников, В. С.** Восточный геологический отряд. (Геологическое пересечение). — Южно-Уральская комплексная экспедиция. Вып. 1. М.—Л. 1936. Стр. 21—26.

6750. **Корженевский, Н. Л.** Исфайрамсай. Орогидрография и оледенение. М.—Л. 1936. 95, [1] стр. с 29 рис., 2 л. табл., 1 л. карт. (Академия Наук СССР. Таджикско-Памирская экспедиция. Труды. Вып. 71. Серия географическая).

6751. **Корженевский, Н. Л.** Озеро Кара-куль. (Физико-географический очерк). Л. Изд. Тадж.-Памирск. экспед. 1936. 112, [1] стр. с 19 рис. и разрез., 2 карт., 1 л. карт. (Академия Наук СССР. Таджикско-Памирская экспедиция 1934 г. Труды экспедиции. Вып. 42).

Резюме на англ. яз.; прил.: «Литература» (стр. 106—108).

6752. **Коржинский, Д. С.** Подвижность и инертность компонентов при метасоматозе. [С 2 рис.]. — Изв. АН ОМЕН, серия геол., 1936, № 1, стр. 35—60.

Резюме на англ. яз.; прил.: «Литература» (14 назв.).

6753. **Коридалин, Е. А., Масарский, С. И. и Островский, А. Е.** Отраженные волны в сейсмической разведке по опыту работ в Ишимбаево. М.—Л. 1936. 46 стр. с 19 рис. и 1 карт. (Академия Наук СССР. Труды Сейсмологического института. № 74).

Резюме на англ. яз.; прил.: «Библиография» (стр. 42—44).

6754. **Корсунский, А.** О мраморах Алтая. (Работы Алтайской экспедиции [1935 г.]). — Вестн. АН, 1936, № 8—9, стр. 49—51.

6755. **Корф, Д. М. и Еловская, Л. В.** Прибалхашские соляные озера. [С 1 рис. и 1 л. карт.]. — Балхаш и соляные озера его бассейна. (Тр. Соляной лабор. Вып. 11). М.—Л. 1936. Стр. 83—150.

Прил.: «Литература» (10 назв.).

6756. **Костылева, Е. Е.** О причине колебания удельного веса у цирконов. — Тр. Ломонос. инст., 1936, вып. 7, минералогическая серия, стр. 207—224.

Резюме на англ. яз.

6757. **Костылева, Е. Е.** Цирконосиликаты. М.—Л. 1936. 88 стр. с 36 рис. (Академия Наук СССР. Ломоносовский институт геохимии, кристаллографии и минералогии. Минералогия Союза. Под общ. ред. акад. А. Е. Ферсмана. Серия А, вып. 6).

Прил.: 1) «Основная литература по промышленному использованию эвдиалита» (стр. 35); 2) «Указатель литературы по цирконосиликатам» (стр. 85—88).

6758. **Косыгин, А. И.** К вопросу о происхождении давления в газовых залежах Приазовского газоносного района. [С 2 рис.]. — Изв. АН ОМЕН, серия геол., 1936, № 6, стр. 929—936.

Резюме на англ. яз.

6759. **Кравченко, Г. Т.** К изучению нептунита из Хибинских и Ловозерских тундр. [С 6 рис.]. — Тр. Ломонос. инст., 1936, вып. 7, минералогическая серия, стр. 229—240.

Резюме на англ. яз.; прил.: «Литература по нептунитy» (стр. 238—239).

6760. **Кравченко, Г. Т.** Турмалин Нижне-Исетской дачи 269 квартала. (Тезисы диссертации на степень кандидата геолого-минералогических наук). [М. 1936]. [3] стр. (Академия Наук СССР).

6761. **Крашенинников, И. М.** Физико-географическое районирование Южного Урала. [С 3 рис.]. — Южно-Уральская комплексная экспедиция. Вып. 1. М.—Л. 1936. Стр. 79—93.

6762. **Крейтер, В. М.** О некоторых генетических особенностях полиметаллических месторождений Средней Азии. [С 1 карт.]. — Научные итоги работ Таджикско-Памирской экспедиции. М.—Л. 1936. Стр. 509—544.

Резюме на англ. яз.

6763. **Крейтер, В. М.** Промышленные перспективы некоторых полиметаллических месторождений Киргизской АССР. — Проблемы Киргизской АССР. Труды II Конференции по освоению природных ресурсов Киргизской АССР. (8—12 февраля 1935 г.). Т. I. М.—Л. 1936. Стр. 97—106.

Доклад; выступления по докладу (В. Г. Мухин, В. А. Николаев, И. М. Ефименко, А. Я. Петросянц, Ф. И. Вольфсон, стр. 237—240); резолюция по докладу (стр. 246—248).

6764. **Крестовников, В. Н.** Западный геологический отряд. (Геологическое пересечение). [С 4 рис.]. — Южно-Уральская комплексная экспедиция. Вып. 1. М.—Л. 1936. Стр. 15—20.

6765. **Криштофович, А. Н.** Материалы к третичной нижнедуйской флоре Сахалина. [С 4 рис. и 5 л. табл.]. — Изв. АН ОМЕН, серия геол., 1936, № 5, стр. 697—727.

Резюме на англ. яз.; прил.: «Литература» (11 назв.).

6766. **Криштофович, А. Н.** Новая находка американского серого ореха в Азии. [С 4 рис.]. — Прир., 1936, № 12, отд. Новости науки, стр. 112—114.

6767. **Криштофович, А. Н.** Развитие ботанико-географических провинций северного полушария с конца мелового периода. — Сов. ботан., 1936, № 3, стр. 9—24.

Доложено в Зоологическом институте АН.

6768. **Криштофович, Л. В.** О фауне брахиопод из третичных отложений западного побережья полуострова Камчатки. — Докл. АН, нов. серия, 1936, т. III (XII), № 1, стр. 33—35.

Krištofovič, L. On the brachiopoda from the tertiary sediments of the western coast of Kamchatka. — Comptes rendus, 1936, vol. III (XII), № 1, pp. 33—35.

Представлено акад. А. А. Борисяком 16 мая 1936 г.

6769. **Кротов, Б. П.** Генезис месторождений алапаевского типа. [С 14 рис.]. — Кротов, Б. П., Подситник, А. А., Рыловникова, В. П., Роде, Е. Я. Железорудные месторождения алапаевского типа на восточном склоне Среднего Урала и их генезис. Т. II. ([Тр.] СОПС. Серия уральская. Вып. 4). М.—Л. 1936. Стр. 327—463.

Резюме на англ. яз. (стр. 477—482).

6770. **Кротов, Б. П.** Железистые хлориты типа стриговита. [С 13 рис.]. — Кротов, Б. П., Подситник, А. А., Рыловникова, В. П., Роде, Е. Я. Железорудные месторождения алапаевского типа на восточном склоне Среднего Урала и их генезис. Т. II. ([Тр.] СОПС. Серия уральская. Вып. 4). М.—Л. 1936. Стр. 123—149.

Резюме на англ. яз. (стр. 469—470); прил.: «Список литературы» (стр. 148—149).

6771. **Кротов, Б. П.** Классификация и номенклатура минералов группы окиси и гидратов окиси железа. — Кротов, Б. П., Подситник, А. А., Рыловникова, В. П., Роде, Е. Я. Железорудные месторождения алапаевского типа на восточном склоне Среднего Урала и их генезис. Т. II. ([Тр.] СОПС. Серия уральская. Вып. 4). М.—Л. 1936. Стр. 3—16.

Резюме на англ. яз. (стр. 465—466).

6772. **Кротов, Б. П.** Об образовании жеод среди гидрогетитовых руд Алапаевско-Синарского района на Урале. [С 8 рис.]. — Тр. Ломонос. инст., 1936, вып. 7, минералогическая серия, стр. 99—130.

Резюме на англ. яз.

6773. **Кротов, Б. П.** Осадочные породы палеозойского фундамента и продукты изменения карбонатных пород или «глины лежачего бока». — Кротов, Б. П., Подситник, А. А., Рыловникова, В. П., Роде, Е. Я. Железорудные месторождения алапаевского типа на восточном склоне Среднего Урала и их генезис. Т. II. ([Тр.] СОПС. Серия уральская. Вып. 4). М.—Л. 1936. Стр. 263—281.

Резюме на англ. яз. (стр. 474—475).

6774. **Кротов, Б. П.** Понятие об алапаевском типе железорудных месторождений. — Кротов, Б. П., Успенский, Н. А., Подситник, А. А., Рыловникова, В. П., Роде, Е. Я. Железорудные месторождения алапаевского типа на восточном склоне Среднего Урала и их генезис. Т. I. ([Тр.] СОПС. Серия уральская. Вып. 3). М.—Л. 1936. Стр. 9—14.

Резюме на англ. яз. (стр. 278—279).

6775. **Кротов, Б. П.** Сводка данных об условиях залегания, составе форме и строении рудного тела. — Кротов, Б. П., Подситник, А. А., Рыловникова, В. П., Роде, Е. Я. Железорудные месторождения алапаевского типа на восточном склоне Среднего Урала и их генезис. Т. II. ([Тр.] СОПС. Серия уральская. Вып. 4). М.—Л. 1936. Стр. 313—326.

Резюме на англ. яз. (стр. 476—477).

6776. **Кротов, Б. П.** Халиловский железорудный отряд. [С 4 рис.]. — Южно-Уральская комплексная экспедиция. Вып. 1. М.—Л. 1936. Стр. 50—58.

Кротов, Б. П. См. 1935 г. № 6014.

6777. **Кротов, Б. П. и Зленко, Н. Д.** Алапаевское железорудное месторождение. [С 20 рис. и разрез., 8 л. разрез., 1 л. карт.]. — Кротов, Б. П., Успенский, Н. А., Подситник, А. А., Рыловникова, В. П., Роде, Е. Я. Железорудные месторождения алапаевского типа на восточном склоне Среднего Урала и их генезис. Т. I. ([Тр.] СОПС. Серия уральская. Вып. 3). М.—Л. 1936. Стр. 15—118.

Резюме на англ. яз. (стр. 279—282); прил.: 1) «Литература по Алапаевскому месторождению» (стр. 272—273); 2) «Схема геологического строения Алапаевского горнорудного района». Сост. О. Ф. Нейман. Масштаб 1 : 200 000.

6778. **Крутов, Г. А.** Дашкесанит — новый хлорсодержащий амфибол группы гастингсита. [С 8 рис.]. — Изв. АН ОМЕН, серия геол., 1936, № 2—3, стр. 341—373.

Резюме на англ. яз.; прил.: «Литература» (стр. 369—371).

6779. **Крыжановский, В. И.** Ильменский минералогический отряд. [С 3 рис.]. — Южно-Уральская комплексная экспедиция. Вып. 1. М.—Л. 1936. Стр. 65—70.

6780. **Крылова, С. К.** К кристаллографии байкалита. [С 8 рис.]. — Тр. Ломонос. инст., 1936, вып. 7, минералогическая серия, стр. 251—258.

Резюме на англ. яз.

6781. **Крылова, С. К.** О целестине серных месторождений Средневолжского края. [С 9 рис.]. — Тр. Ломонос. инст., 1936, вып. 7, минералогическая серия, стр. 241—249.

Резюме на англ. яз.; прил.: «Литература» (12 назв.).

Кузнецов, С. С. См. 1935 г. № 6025.

6782. **Кузьмин, С. А.** Основные лавы Цалкинского плато Закавказья. [С 3 рис., 1 карт. и 1 л. табл.]. — Материалы по геологии и петрографии ССР Грузии. III. Триалетский хребет (бассейны рек Алгетки, Кавтуры, Хекордзаулы). ([Тр.] СОПС. Серия закавказская. Вып. 20). М.—Л. 1936. Стр. 147—165.

Прил.: «Литература» (15 назв.).

6783. **Кулаков, В. С.** В кратере действующего вулкана. [С 7 рис.]. — На Камчатке. Сборн. статей и очерков. М.—Л. 1936. Стр. 159—170.

Работы Камчатской комплексной экспедиции 1935 г.

6784. **Кулаков, В. С.** Гавайский тип вулканов на Камчатке. [С 8 рис.]. — Прир., 1936, № 10, отд. Новости науки, стр. 117—122.

6785. **Кулаков, В. С.** Новое в вулканологии Камчатки. — Вестн. Дальневост. фил., 1936, № 17, отд. Научные сообщения, стр. 97.

6786. **Кулаков, В. С.** О деятельности Камчатских вулканов. [С 6 рис.]. — Прир., 1936, № 8, стр. 21—28.

6787. **Куплетский, Б. М.** Геолого-петрографический очерк Хибинских тундр. [С 1 разрез. и 1 л. карт.]. — Академику В. И. Вернадскому к пятидесятилетию научной и педагогической деятельности. II. М. 1936. Стр. 1013—1040.

Резюме на англ. яз.; прил.: 1) «Литература» (стр. 1037—1038); 2) «Карта Хибинских тундр». Масштаб 1 : 200 000.

6788. **Куплетский, Б. М.** К вопросу о генезисе щелочных пород. — Изв. АН ОМЕН, серия геол., 1936, № 2—3, стр. 329—339.

Резюме на англ. яз.; прил.: «Литература» (9 назв.).

6789. **Куплетский, Б. М.** Кнопит в породах основной магмы. — Изв. АН ОМЕН, серия геол., 1936, № 1, стр. 105—111.

Резюме на англ. яз.; прил.: «Литература» (6 назв.).

6790. **Куплетский, Б. М.** Количественно-минералогический состав основных пород. [С 13 рис.]. — Тр. Петрограф. инст., 1936, вып. 9, стр. 53—83.

Резюме на англ. яз.; прил.: «Литература» (стр. 81—82).

6791. **Куплетский, Б. М.** Очередные проблемы петрографии Туркестанского хребта. [С 1 рис. и 2 карт.]. — К геологии и петрографии Туркестанского хребта. (Тадж.-Памирск. экспед. 1934 г. Тр. Вып. 51). Л. 1936. Стр. 77—98.

Прил.: «Список использованной литературы» (стр. 97—98).

6792. **Курбатов, С. М. и Курбатов, С. С.** Срастание слюд с другими минералами в пегматитовых жилах Северной Карелии. [С 6 рис.]. — Академику В. И. Вернадскому к пятидесятилетию научной и педагогической деятельности. II. М. 1936. Стр. 765—781.

Резюме на немецк. яз.; прил.: «Литература» (14 назв.).

6793. **Курдюков, В. А.** Подземные воды Караганды. [С 20 рис., 2 л. табл. и 1 л. карт.]. — Караганда. Третья угольная база Союза. (Казахстанская база. Тр. Вып. 3). М.—Л. 1936. Стр. 323—399.

Доклад на сессии Ученого совета Казахстанской базы АН; резолюция по докладу (стр. 469—470); прил.: «Карта подземных вод Карагандинского бассейна». Масштаб 1 : 450 000; см. также В. А. Курдюков «Письмо в редакцию». — Вестн. АН, 1936, № 8—9, стр. 53—54 и № 7163.

Курек, Н. Н. См. 1934 г. № 5438.

6794. **Куренцов, А. И.** Чешуекрылые Сихотэ-алиня и вопрос о происхождении его фауны. [С 6 карт.]. — Вестн. Дальневост. фил., 1936, № 20, стр. 137—172.

Геологические и палеогеографические данные. — Резюме на англ. яз.; прил.: «Использованная литература» (стр. 167—169).

6795. **Курнаков, Н. С., Кузнецов, В. Г., Дзенс-Литовский, А. И. и Равич, М. И.** Соляные озера Крыма. М.—Л. 1936. 278, [1] стр. с 45 рис. и разрез., 2 л. табл., 2 л. карт. (Академия Наук СССР. Совет по изучению производительных сил (СОПС) и Институт общей и неорганической химии (ИОНХ).

I. Геологические условия и физико-химическая характеристика соляных озер Крыма. II. Иловые отложения Крымских соляных озер. — Резюме на англ. яз. (стр. 265—269); прил.: 1) «Список использованной литературы к I отделу» (стр. 193—195); 2) «Список использованной литературы» к II отделу (стр. 273—276); 3) «Геологическая схема бассейна соляных озер Евпаторийской группы». Сост. А. И. Дзенс-Литовский в 1930—1933 г. Масштаб 1 : 500 000.

6796. **Курнаков, Н. С., Кузнецов, Д. И.** Минеральные соли Урало-Эмбинского района и озера Индер. — Вестн. АН, 1936, № 1, стлб. 21—30.

6797. **Кушев, С. Л.** Материалы по геоморфологии долины нижнего течения р. Амура. [С 16 рис. и 1 л. карт.]. — Тр. Инст. физ. геогр., 1936, вып. 23, стр. 99—159.

Резюме на англ. яз.; прил.: 1) «Литература» (23 назв.); 2) «Геоморфологическая карта долины нижнего течения р. Амура от пос. Малмыжа до Амурского лимана». 1935 г. Сост. С. Л. Кушев. Масштаб 1 : 1 000 000; см. также «Дополнения к статье С. Л. Кушева». — Тр. Инст. физ. геогр., 1937, вып. 24, стр. 110—111.

6798. **Лавренко, Е. М.** О генезисе сфагновых болот в пределах степной зоны в бассейнах рр. Буга, Днепра и Дона. — Сов. ботан., 1936, № 3, стр. 24—42.

Прил.: «Использованная литература» (стр. 40—42).

6799. **Лазарев, П. П.** О некоторых свойствах плоскостей, осей и центра симметрии. [С 2 рис.]. — Академику В. И. Вернадскому к пятидесятилетию научной и педагогической деятельности. I. М. 1936. Стр. 91—95.

Текст на русск. и франц. яз.

6800. **Ламакин, Н. В.** Геоморфология юго-западных Кызылкумов. [С 28 рис. и разрез., 1 л. карт.]. — Каракалпакия. Пески Каракалпакских Кызыл-кумов. Труды Каракалпакской комплексной экспедиции 1931—1932 г. Т. II. ([Тр.] СОПС. Серия каракалпакская. Вып. 3). М.—Л. 1936. Стр. 5—53.

Прил.: 1) «Список литературы, на которую сделаны ссылки в тексте работы» (стр. 192—193); 2) «Схема геоморфологических районов юго-западных Кызыл-кумов». Сост. Н. В. Ламакин. Масштаб 1 : 1 500 000.

6801. **Лапин, В. В.** Исследование химико-минералогических изменений в динасе из свода сталеплавильной электропечи Балтийского судостроительного завода. [С 22 рис.]. — Тр. Петрограф. инст., 1936, вып. 7—8, стр. 235—261.

Резюме на англ. яз.; прил.: «Литература» (стр. 255—256).

6802. **Ларин, Н. И.** Каратагское фосфоритовое месторождение Тадж. ССР. [С 8 рис. и разрез., 1 карт.]. — Петрушевский, Б. А., Зайцев, Н. С., Ларин, Н. И. Каратагские фосфориты. (Тадж.-Памирск. экспед. Матер. экспед. 1934 г. Вып. 57). М.—Л. 1936. Стр. 103—151.

Прил.: «Геологическая карта Каратагского фосфоритового месторождения». Сост. Н. С. Зайцев, Н. И. Ларин, Б. А. Петрушевский (масштаб не указан).

6803. **Латышева, М. Н.** К вопросу о динамике содержания кислорода в грунтовых водах. [С 2 рис.]. — Пробл. сов. почвовед., 1936, № 3, стр. 191—199.

6804. **Лебедев, А. П.** Эпидотовый диорит из Восточной Сибири. [С 2 рис.]. — Тр. Петрограф. инст., 1936, вып. 7—8, стр. 105—112.

Резюме на англ. яз.

6805. **Лебедев, А. Ф.** Почвенные и грунтовые воды. Изд. 4-е, посмертное. М.—Л. 1936. 315, [1] стр. с 42 рис., 1 л. портр. (Академия Наук СССР. Почвенный институт им. В. В. Докучаева).

Третье издание выпущено в 1930 г. Сельхозгизом.

6806. **Лебедев, П. И.** К петрографии и минералогии основных пегматитов Волыни. [С 3 рис.]. — Академику В. И. Вернадскому к пятидесятилетию научной и педагогической деятельности. II. М. 1936. Стр. 999—1012.

Резюме на немецк. яз.; прил.: «Литература» (8 назв.).

6807. **Левинсон-Лессинг, Ф. Ю.** Замечательный случай применения самолетов-бомбовозов [для бомбардировки лавового потока на Гавайских островах в декабре 1935 г.]. — Прир., 1936, № 8, отд. Новости науки, стр. 103—104.

См. также The Volcano Letter, 1935, January.

6808. **Левинсон-Лессинг, Ф. Ю.** О несиликатных магмах. — Академику В. И. Вернадскому к пятидесятилетию научной и педагогической деятельности. II. М. 1936. Стр. 989—997.

Резюме на англ. яз.; прил.: «Литература» (стр. 996—997).

6809. **Левченко, С. В.** Геологическое строение северо-восточных склонов Триалетского хребта и литологическая характеристика слагающих его пород. [С 3 рис. и разрез., 2 л. табл.]. — Материалы по геологии и петрографии ССР Грузии. III. Триалетский хребет (бассейны рек Алгетки, Кавтуры, Хекордзаулы). ([Тр.] СОПС. Серия закавказская. Вып. 20). М.—Л. 1936. Стр. 49—98.

Прил.: 1) «Литература» (стр. 96—98); 2) геолого-петрографическая карта Триалетского хребта, сост. по данным Триалетской экспедиции АН 1933—1934 гг. Масштаб 1 : 900 000.

6810. **Леммлейн, Г. Г.** Лишайники и мхи на кристаллах кварца с хлоритом. — Прир., 1936, № 4, отд. Новости науки, стр. 90—91.

6811. **Леммлейн, Г. Г.** О модели полимеризированной молекулы кремнезема в расплаве. [С 1 рис.]. — Докл. АН, нов. серия, 1936, т. II (XI), № 4, стр. 137—140.

Laemmlein, G. Über ein Modell des polymerisierten Moleküls von Kiselsäure im Schmelzflusse. [Mit 1 Fig.]. — Comptes rendus, 1936, vol. II (XI), № 4, pp. 139—142.

Представлено акад. Ф. Ю. Левинсон-Лессингом 23 марта 1936 г.; прил.: «Цитированная литература» (4 назв.).

6812. **Леммлейн, Г. Г.** О скрученных кварцах. [С 3 рис.]. — Докл. АН, нов. серия, 1936, т. IV (XIII), № 6, стр. 269—272.

Laemmlein, G. Über gewundene Quarze. [Mit 3 Fig.]. — Comptes rendus, 1936, vol. IV (XIII), № 6, pp. 279—282.

Представлено акад. А. Е. Ферсманом 19 октября 1936 г.

6813. **Леммлейн, Г. Г.** Порядок выделения силикатов из магматического расплава и энергии их кристаллических решеток. — Докл. АН, нов. серия, 1936, т. I (X), № 1, стр. 29—31.

Laemmlein, G. Ausscheidungsfolge von Silikaten aus der magmatischen Schmelze und ihre Kristallgitterenergien. — Comptes rendus, 1936, vol. I (X), № 1, pp. 33—35.

Представлено акад. А. Е. Ферсманом 4 ноября 1935 г.; прил.: «Цитированная литература» (10 назв.).

6814. **Леммлейн, Г. Г.** Фигуры «проворачивания» второго порядка. [С 3 рис.]. — Тр. Ломонос. инст., 1936, вып. 8, кристаллографическая серия, стр. 19—22.

Резюме на франц. яз.

6815. **Леммлейн, Г. Г. и Шубников, А. В.** О наиболее вероятном числе сторон в произвольных сечениях ромбического додекаэдра. [С 3 рис.]. — Тр. Ломонос. инст., 1936, вып. 8, кристаллографическая серия, стр. 45—50.

Резюме на франц. яз.

6816. **Лепешков, И. Н.** Физико-химические исследования природных калийных рассолов. [С 5 рис. и 2 карт.]. — Сборник научных работ комсомольцев Академии Наук СССР. М.—Л. 1936. Стр. 183—196.

Прил.: «Рекомендуемая литература» (стр. 195—196).

6817. **Лепикаш, И. А.** Онкофоровые слои в Приднепровье. — Докл. АН, нов. серия, 1936, т. III (XII), № 8, стр. 379—381.

Lepikaš, J. Die Oncophorenschichten im Dnieprgebiet. — Comptes rendus, 1936, vol. III (XII), № 8, pp. 379—381.

Представлено акад. А. Д. Архангельским 20 июня 1936 г.; прил.: «Цитированная литература» (11 назв.).

6818. **Ливеровский, Ю. А.** По горизонтам четвертичной толщи. [С 4 рис.]. — На Камчатке. Сборн. статей и очерков. М.—Л. 1936. Стр. 65—74.

6819. **Линдтроп, М. Т. и Толмачев, Ю. М.** Спектральный анализ минеральных вод. — Докл. АН, нов. серия, 1936, т. III (XII), № 7, стр. 321—324.

Lindtrop, M. and Tolmačev, J. The spectral analysis of mineral waters. — Comptes rendus, 1936, vol. III (XII), № 7, pp. 321—324.

Представлено акад. Д. С. Рождественским 20 июня 1936 г.; прил.: «Цитированная литература» (20 назв.).

6820. **Личков, Б. Л.** О геологическом прошлом европейских рек. — Пробл. физ. геогр., 1936, III, стр. 53—75.

Резюме на англ. яз.

Личков, Б. Л. См. 1931 г. № 4205.

6821. **Лунин, П. И.** Отложения кунгурского типа нижней перми, развитые на рр. Чусовой и Сылве (на западном склоне Среднего Урала). (Тезисы к диссертации на степень кандидата геологических наук). [М. 1936]. [2] стр. (Академия Наук СССР).

Луппов, Н. П. См. 1935 г. № 6072.

6822. **Лучицкий, В. И.** Послекембрийские магматические породы Приазовья. — Академику В. И. Вернадскому к пятидесятилетию научной и педагогической деятельности. II. М. 1936. Стр. 1059—1065.

Резюме на немецк. яз.; прил.: «Литература» (стр. 1063—1064).

6823. **Макаренко, Ф.** Палеозой Биен-Аксу в Джунгарском Алатау. [С 1 карт.]. — Тр. Геол. инст., 1936, т. V, стр. 67—78.

Прил.: «Литература» (6 назв.).

6824. **Макаров, С. З. и Дружинин, И. Г.** Озеро Эбейты. [С 7 рис.]. — Изв. Сект. физ.-хим. анализа [Инст. общ. и неорган. хим.], 1936, т. IX, стр. 353—374.

Прил.: «Литература» (6 назв.).

6825. **Макеев, П. С.** О развитии речных долин Средней Азии за исторический период. [С 4 рис.]. — Пробл. физ. геогр., 1936, III, стр. 77—88.

Резюме на англ. яз.; прил.: «Литература» (24 назв.).

Макеев, П. С. См. 1935 г. № 6076.

6826. **Малиновский, Н. В.** Сейсмический очерк Кировабадского района. — Тр. Азерб. фил., 1936, XXI, стр. 3—14.

Резюме на англ. яз.; прил.: «Литература» (7 назв.).

6827. **Малышев, И. И.** К вопросу о генетическом сходстве титаномагнетитовых и хромитовых месторождений западного склона Урала. [С 1 рис., 1 карт. и 5 л. табл.]. — Изв. АН ОМЕН, серия геол., 1936, № 4, стр. 585—614.

Резюме на англ. яз.

6828. **Малышев, И. И.** Сравнительное изучение титаномагнетитовых и хромитовых месторождений. — Южно-Уральская комплексная экспедиция. Вып. 1. М.—Л. 1936. Стр. 38—41.

6829. **Малышев, И. И.** Южно-Уральские титаномагнетиты, как пегматиты остаточного расплава габбровой магмы. [С 28 рис. и 4 карт.]. — Титаномагнетитовые месторождения Урала. Ч. 2. ([Тр.] СОПС. Серия уральская. Вып. 2). М.—Л. 1936. Стр. 73—105.

Прил.: «Литература» (10 назв.).

6830. **Малюга, Д. П.** К геохимии рассеянного никеля в связи с другими элементами семейства железа. (Тезисы диссертации на степень кандидата химических наук). [М. 1936]. 6, [1] стр. (Академия Наук СССР).

Малюга, Д. П. См. 1935 г. № 6081.

6831. **Марков, К. К.** Геоморфологический очерк Северного Памира и Вахии по наблюдениям 1932—1933 гг. [С 80 рис., 7 карт., 1 л. табл. и 2 л. карт.]. — Памир. Северный Памир и ледник Федченко. (Тр. ледников. экспед. Вып. 1). Л. 1936. Стр. 267—485.

Резюме на англ. яз.; прил.: 1) «Литература, упоминаемая в тексте» (стр. 476—480); 2) геоморфологическая карта ледника Трапеция. Масштаб 1 : 30 000; 3) «Карта современного и древнего оледенения Северного Памира». Масштаб 1 : 650 000.

6832. **Марковский, А. П.** Геология южной части бассейна рек Ляйляк и Ак-су. Л. Изд. Тадж.-Памирск. экспед. 1936. 88 стр. с 33 рис. и разрез., 1 л. карт. (Академия Наук СССР. Таджикско-Памирская экспедиция 1934 г. Труды экспедиции. Вып. 53. Центральный научно-исследовательский геолого-разведочный институт).

Прил.: 1) «Литература» (стр. 87—88); 2) «Геологическая карта южной части бассейнов рр. Ляйляк и Ак-су». Сост. А. П. Марковский. 1935. Масштаб 1 : 400 000.

6833. **Марковский, А. П.** О взаимоотношении Памира и Тяньшаня. [С 20 рис. и разрез., 8 карт., 1 л. разрез. и 2 л. карт.]. — Научные итоги работ Таджикско-Памирской экспедиции. М.—Л. 1936. Стр. 219—280.

Резюме на англ. яз.; прил.: 1) «Литература» (стр. 273—277); 2) «Геологическая карта районов рр. Кокуй-Бель-су, Музкол и Западный Пшарт». Сост. П. П. Чуенко. 1932. Масштаб 1 : 400 000; 3) «Схематическая геологическая карта Алая и Северного Памира». Сост. А. П. Марковский. 1935 г. Масштаб 1 : 50 000.

6834. **Мартинсон, Г. Г.** Распределение спикул губок в скважине глубокого бурения у с. Посольска на Байкале. [С 1 рис.]. — Докл. АН, нов. серия, 1936, т. IV (XIII), № 6, стр. 261—264.

Martinson, G. Verteilung der Nadeln von Schwämmen in einem Bohrloch bei Tiefbohrungen in der Nähe des Dorfes Possolsk am Baikalsee [Mit 1 Fig.]. — Comptes rendus, 1936, vol. IV (XIII), № 6, pp. 273—277

Представлено акад. А. Д. Архангельским 21 июня 1936 г.

6835. **Мартынов, А. В.** О некоторых новых материалах членистоногих животных из Кузнецкого бассейна. [С 8 рис.]. — Изв. АН ОМЕН, серия биол., 1936, № 6, стр. 1251—1264.

Представлено акад. А. А. Борисяком; резюме на англ. яз.; прил.: «Литература» (4 назв.).

6836. **Маруашвили, Л. И.** Зональность рельефа Кавказского хребта. [С 2 рис.]. — Прир., 1936, № 3, стр. 59—70.

6837. **Маруашвили, Л. И.** Кельское лавовое плато. (Геоморфологический очерк). [С 5 рис.]. — Прир., 1936, № 11, стр. 27—42.

Прил.: «Главнейшая литература» (12 назв.).

6838. **Маруашвили, Л. И.** Оледенение Кавказа. — Прир., 1936, № 5, стр. 52—61.

6839. **Маслов, В.** Материалы к изучению ископаемых водорослей СССР. III. *Archaeolithothamnium* из сарматских отложений Кара-тау. IV. О строматолитовых постройках на Южном Урале. [С 2 л. табл.]. — Тр. Геол. инст., 1936, т. V, стр. 119—128.

Прил.: «Литература» (7 назв.); ч. I и II см. Тр. Всесоюзн. научно-иссл. инст. минер. сырья, 1935, вып. 72; ч. V и VI см. Пробл. палеонтол., 1937, т. II—III; ч. VII см. № 6840.

6840. **Маслов, В.** О водорослевом горизонте в юре Дальневосточного края. (Материалы к познанию ископаемых водорослей СССР. Этюд VII). [С 4 рис.]. — Вестн. Дальневост. фил., 1936, № 21, стр. 99—111.

То же. [С 4 рис.]. — Сборник материалов по вопросам геологии, геохимии, полезным ископаемым и почвам ДВК. Владивосток. [1937]. Стр. 99—111 (двенадцатая пагинация).

То же [С 4 рис.]. — Материалы к познанию растительного и почвенного покрова ДВК. Владивосток. 1937. Стр. 99—111 (двадцать третья пагинация).

Резюме на англ. яз.; прил.: «Литература по водорослевым конкрециям типа *Ottonosia*» (10 назв.); см. № 6839.

6841. **Массон, М. Е.** К истории добычи меди в Средней Азии в связи с прошлым Алмалыка. М.—Л. 1936. 40 стр. с 8 рис. и 1 карт. (Академия Наук СССР. Таджикско-Памирская экспедиция 1934 г. Труды экспедиции. Вып. 37).

Прил.: «Литература» (стр. 35—40).

6842. **Матвеев, К. К.** Спектрохимические исследования биотитовых сланцев Изумрудных копей. (Некоторые данные к геохимии никеля). — Академику В. И. Вернадскому к пятидесятилетию научной и педагогической деятельности. I. М. 1936. Стр. 223—243.

Резюме на франц. яз.; прил.: «Литература» (стр. 241—242).

6843. **Медоев, Г. Ц.** Основные черты геологии и тектоники Карагандинского каменноугольного бассейна. [С 1 л. карт.]. — Караганда. Третья угольная база Союза. (Казахстанская база. Тр. Вып. 3). М.—Л. 1936. Стр. 31—50.

Доклад на сессии Ученого совета Казахстанской базы АН; резюмация по докладу (стр. 469—470); прил.: 1) «Список литературы» (стр. 49—50); 2) «Геологическая карта Карагандинского каменноугольного бассейна». Сост. Д. Н. Бурцев и Г. Ц. Медоев по материалам работ за 1930—1933 гг. Масштаб 1 : 420 000.

6844. **Меликов, В. С.** Теоретические основы эксплоатации нефтяного пласта. [С 16 рис.]. — Тр. Азерб. фил., 1936, XXIV, серия энергетическая, стр. 7—78.

Резюме на англ. яз.

Мелиоранский, В. А. См. 1935 г. № 6093.

6845. **Меняйлов, А. А.** К генезису Тейского железорудного месторождения в Западной Сибири. — Сборник научных работ комсомольцев Академии Наук СССР. М.—Л. 1936. Стр. 92—103.

Меняйлов, А. А. См. 1935 г. № 5779.

6846. **Меняйлов, А. А.** и **Набоко, С. И.** К вопросу о нахождении платины на Дальнем Востоке. — Докл. АН, нов. серия, 1936, т. III (XII), № 8, стр. 387—389.

Meniajlov, A. and Naboko, S. On the question of the occurrence of platinum in the Far East. — Comptes rendus, 1936, vol. III (XII), № 8, pp. 387—389.

Представлено акад. Ф. Ю. Левинсон-Лессингом 1 июля 1936 г.

6847. **Меняйлов, А. А.** и **Набоко, С. И.** Платина в Ольдойском районе ДВК. — Вестн. Дальневост. фил., 1936, № 21, стр. 3—6.

То же. — Сборник материалов по вопросам геологии, геохимии, полезным ископаемым и почвам ДВК. Владивосток. [1937]. Стр. 3—6 (девятая пагинация).

Резюме на англ. яз.

6848. **Микей, И. Я. (А. Я.).** К вопросу о химической природе и строении глауконита. [С 1 рис.]. — Академику В. И. Вернадскому к пятидесятилетию научной и педагогической деятельности. II. М. 1936. Стр. 813—826.

Резюме на немецк. яз.; прил.: «Литература» (стр. 825—826).

6849. **Минкина, Ц. И.** и **Федорова, Р. В.** Смена лесов и история развития торфяников Дальневосточного края по данным ископаемой древесной пыльцы. [С 9 рис.]. — Сов. ботан., 1936, № 4, стр. 17—24.

6850. **Мирчинк, Г. Ф.** По поводу термина «делювий». — Академику В. И. Вернадскому к пятидесятилетию научной и педагогической деятельности. II. М. 1936. Стр. 931—936.

Резюме на англ. яз.; прил.: «Литература» (5 назв.).

6851. **Мирчинк, Г. Ф.** Четвертичные движения правобережной части Украинской кристаллической полосы. — Изв. АН ОМЕН, серия геол., 1936, № 1, стр. 199—214.

Резюме на англ. яз.; прил.: «Литература» (18 назв.).

6852. **Михайловская, О. Н.** Почвенные исследования в горных районах Юго-Осетии. [С 19 рис. и 3 л. карт.]. — Производительные силы Юго-Осетии. Сборн. IV. ([Тр.] СОПС. Серия закавказская. Вып. 13). М.—Л. 1936. Стр. 133—216.

Геологические и геоморфологические материалы. — Прил.: «Карта почвообразующих пород исследованной площади западной части Юго-Осетии». Сост. О. Н. Михайловская. 1930 г. Масштаб 1 : 100 000.

6853. **Москвин, А. В.** Геологический очерк северо-восточных склонов хребта Петра I. Л. Изд. Тадж.-Памирск. экспед. 1936. 113, [1] стр. с 28 рис. и разрез., 8 карт., 1 л. карт. (Академия Наук СССР. Таджикско-Памирская экспедиция 1933 г. Труды экспедиции. Вып. 43).

Прил.: «Список цитированной литературы» (11 назв.).

6854. **Москвин, А. В.** Связь оруденения с вулканическими породами Алайского хребта. [С 2 рис. и 1 л. карт.]. — Научные итоги работ Таджикско-Памирской экспедиции. М.—Л. 1936. Стр. 281—327.

Резюме на англ. яз.; прил.: 1) «Литература» (стр. 323—324); 2) «Карта распространения изверженных горных пород и рудных месторождений центральной части Алайского хребта». Масштаб 1 : 87 500.

6855. **Муравьев, Е. Л.** Геологическая разведка на месторождении каменного угля по р. Янгарею. [С 2 л. разрез. и 1 л. карт.]. — Тр. Полярн. ком., 1936, вып. 26, Пайхойская геологическая экспедиция 1933 г., стр. 175—193.

Прил.: «План месторождения каменного угля по р. Янгарей». Сост. Е. Л. Муравьев. Масштаб 1 : 5 000.

6856. **Мурзаев, П. М.** О серицитизации пегматитов Гдовского района Ленинградской области и ее генезисе. — Докл. АН, нов. серия, 1936, т. IV (XIII), № 6, стр. 257—260.

Murzajev, P. Sericitization of pegmatites of the Gdov district, Leningrad region, and its genesis. — Comptes rendus, 1936, vol. IV (XIII), № 6, pp. 265—268.

Представлено акад. В. И. Вернадским 4 сентября 1936 г.; прил.: «Цитированная литература» (7 назв.).

Мурзаев, Э. М. См. 1935 г. № 6106.

6857. **Мухин, В. Г.** Геологический очерк Таласского района и перспективы поисковых работ на его территории. — Проблемы Киргизской АССР. Труды II Конференции по освоению природных ресурсов Киргизской АССР. (8—12 февраля 1935 г.). Т. I. М.—Л. 1936. Стр. 182—185.

6858. **Мысовский, Л. В., Курчатов, И. В., Эйхельбергер, Р. А.** и **Латышева, Г. Д.** Непрерывный спектр β-лучей от брома с полупериодом в 36 часов по наблюдениям в камере Вильсона. [С 2 рис.]. — Академику В. И. Вернадскому к пятидесятилетию научной и педагогической деятельности. I. М. 1936. Стр. 547—549.

Резюме на немецк. яз.; прил.: «Литература» (3 назв.).

6859. **Мясников, В. С.** Изучение контактов основных пород. [С 4 рис. и 1 карт.]. — Южно-Уральская комплексная экспедиция. Вып. 1. М.—Л. 1936. Стр. 59—64.

6860. **Наливкин, Д. В.** Палеогеография Средней Азии. [С 6 карт.]. — Научные итоги работ Таджикско-Памирской экспедиции. М.—Л. 1936. Стр. 35—86.

Текст на русск. и англ. яз.

6861. **Наливкин, Д. В.** Складчатости и несогласия. [С 1 рис.]. — Академику В. И. Вернадскому к пятидесятилетию научной и педагогической деятельности. II. М. 1936. Стр. 901—904.

Резюме на немецк. яз.

Наливкин, С. С. См. 1935 г. № 6113.

6862. **Наливкин, Д. В. и Луппов, Н. П.** Палеозой Туаркырской антиклинали. — Изв. АН ОМЕН, серия геол., 1936, № 4, стр. 459—467.

Резюме на франц. яз.; прил.: «Литература» (3 назв.).

Наметкин, С. С. См. 1934 г. № 5520.

6863. **Нейбург, М. Ф.** К стратиграфии и возрасту угленосных отложений Танну-Тувинской Народной Республики. [С 1 разрез., 2 карт., 2 л. табл. и 1 л. разрез.]. — Тр. Геол. инст., 1936, т. V, стр. 129—160.

Резюме на англ. яз.

6864. **Нейбург, М. Ф.** К стратиграфии триаса в Кузнецком бассейне. — Докл. АН, нов. серия, 1936, т. III (XII), № 7, стр. 325—327.

Neiburg, M. On the stratigraphy of trias in Kuznetsk basin. — Comptes rendus, 1936, vol. III (XII), № 7, pp. 325—327.

Представлено акад. А. Д. Архангельским 20 июня 1936 г.; прил.: «Цитированная литература» (5 назв.).

6865. **Нейбург, М. Ф.** К стратиграфии угленосных отложений Кузнецкого бассейна. [С 1 разрез., 1 карт. и 5 л. табл.]. — Изв. АН ОМЕН, серия геол., 1936, № 4, стр. 469—510.

Резюме на англ. яз.; прил.: «Литература» (стр. 501—503).

6866. **Нейбург, М. Ф.** О находке сапромиксита на р. Томи в Кузнецком бассейне. — Докл. АН, нов. серия, 1936, т. I (X), № 6, стр. 251—252.

Neiburg, M. On a finding of sapromixite on Tomi river, Kuznetsk basin. — Comptes rendus, 1936, vol. I (X), № 6, pp. 257—259.

Представлено акад. А. Д. Архангельским 9 января 1936 г.

6867. **Некрасова, О. И.** Петрографическое описание палеозойских пород по маршруту С. С. Шульца из Оша в Каракол в 1934 г. [С 1 рис.]. — Геологический маршрут вдоль Тянь-шаня. (Материалы по новейшей тектонике). (Тадж.-Памирск. экспед. 1934 г. Тр. Вып. 38). Л. 1936. Стр. 135—164.

6868. Неметаллические ископаемые СССР. Главная редакция: М. И. Волин, С. И. Вольфкович, И. И. Гинзбург, Н. Н. Долгополов, А. А. Мамуровский, И. С. Новосильцев, акад. С. Г. Струмилин, П. М. Татаринов, акад. А. Е. Ферсман, П. И. Чагин, Д. И. Щербаков. Т. I. [Абразивы—Аширит]. М.—Л. 1936. XI, 580 стр. с 96 рис. и разрез., 18 карт., 3 л. табл., 3 л. карт.

Сост.: В. В. Аршинов, Л. Я. Берлинраут, П. Н. Владимиров, М. С. Голынский, С. П. Камецкий, М. И. Койфман, В. И. Крыжановский, А. Н. Лабунцов, Б. Я. Меренков, К. Н. Озеров, А. М. Ракитин, Е. С. Спиегуб, Н. А. Смольянинов, Г. Н. Соловьянов, В. Я. Степанов, П. М. Татаринов, Ю. Л. Черносвитов, А. В. Шубников, О. М. Шубникова; в редактировании т. I принимали участие В. В. Аршинов, Д. С. Белянкин, Н. А. Смольянинов, О. М. Шубникова; литература в тексте; прил.: 1) «Карта распространения лав Казбекского района». Сост. Н. Симонов. 1920—1930 гг. Масштаб 1 : 170 000; 2) «Карта Хибинских тундр». Апатито-нефелиновые породы. Масштаб 1 : 200 000; 3) «Карта месторождений амфиболового асбеста в Южной Африке» (масштаб не указан).

6869. **Немова, З. Н.** К минералогической характеристике осадочных образований Карагандинского угленосного бассейна. — Тр. Петрограф. инст., 1936, вып. 9, стр. 181—184.

Резюме на англ. яз.

6870. **Ненастьева, А. В.** Геоморфология участка долины р. Зеравшан от кишлака Сангистон до Пенджикента. [С 2 рис.]. — Зеравшан. Верховья Зеравшана и Фан-дарьи. (Тр. ледников. экспед. Вып. 3). Л. 1936. Стр. 281—292.

Резюме на англ. яз.

6871. **Нехорошев, В. П.** Новые данные по геологии Большого Алтая. [С 1 разрез. и 2 карт.]. — Большой Алтай. Т. II. (Казахстанская база. Тр. Вып. 5). М.—Л. 1936. Стр. 7—38.

6872. **Нечаев, Л. А.** Перспективы мышьяковой промышленности в Киргизской АССР. [С 7 рис. и 2 карт.]. — Проблемы Киргизской АССР. Труды II Конференции по освоению природных ресурсов Киргизской АССР. (8—12 февраля 1935 г.). Т. I. М.—Л. 1936. Стр. 140—150.

Доклад; выступление по докладу (И. М. Ефименко, стр. 243); резолюция по докладу (стр. 248—249).

6873. **Никитин, Б. А.** Изоморфное замещение в ионных решотках простых соединений. — Академику В. И. Вернадскому к пятидесятилетию научной и педагогической деятельности. I. М. 1936. Стр. 77—88.

Резюме на немецк. яз.; прил.: «Литература» (стр. 87—88).

6874. **Никитин, И. К.** К геологии северного склона Туркестанского хребта (верховья Исфары и Соха). Л. Изд. Тадж.-Памирск.

экспед. 1936. 89, [1] стр. с 31 рис., 1 л. карт. (Академия Наук СССР. Таджикско-Памирская экспедиция 1934 г. Труды экспедиции. Вып. 50).

Прил.: 1) «Список использованной литературы» (стр. 88—89); 2) «Геологическая карта северного склона Туркестанского хребта (верховья Исфары и Соха)». Сост. И. К. Никитин в 1934 г. Масштаб 1 : 300 000.

6875. **Никитин, И. К.** Петрография и метаморфизм Табошара (Карамазар). (Материалы). [С 6 рис.]. — Радкевич, Е. А., Никитин, И. К., Островский, И. А. Петрография Карамазарских и Кураминских гор. (Тадж.-Памирск. экспед. Матер. экспед. 1934 г. Вып. 61). М.—Л. 1936. Стр. 61—84.

6876. **Никитин, С. А. и Песков, С. Ф.** Пески юго-западных Кызыл-кумов. [С 35 рис. и 2 л. карт.]. — Каракалпакия. Пески Каракалпакских Кызыл-кумов. Труды Каракалпакской комплексной экспедиции 1931—1932 гг. Т. II. ([Тр.] СОПС. Серия каракалпакская. Вып. 3). М.—Л. 1936. Стр. 54—193.

Прил.: 1) «Список литературы, на которую сделаны ссылки в тексте работы» (стр. 192—193); 2) «Схема песчаных районов юго-западных Кызыл-кумов». Сост. С. А. Никитин и С. Ф. Песков. Масштаб 1 : 1 500 000; 3) «Схема песков южной части Приамударьинской полосы». Сост. С. А. Никитин и С. Ф. Песков. Масштаб 1 : 375 000.

6877. **Никифорова, А. И.** Граница перми и карбона в рифовых известняках Урала на основании изучения мшанок. — Докл. АН, нов. серия, 1936, т. III (XII), № 9, стр. 435—438.

Nikiforova, A. Boundary between the Permian and the Carboniferous in the reef limestones of the Urals established on the basis of the Bryozoa enclosed therein. — Comptes rendus, 1936, vol. III (XII), № 9, pp. 435—438.

Представлено акад. А. А. Борисяком 18 июня 1936 г.; прил.: «Цитированная литература» (6 назв.).

6878. **Николаев, А. В.** К вопросу о речном сульфатном накоплении. Физико-химические основы процесса формирования состава конечных озер речных систем. [С 9 рис.]. — Караганда. Третья угольная база Союза. (Казахстанская база. Тр. Вып. 3). М.—Л. 1936. Стр. 277—321.

Прил.: «Список литературы» (стр. 320—321).

6879. **Николаев, А. В.** К физико-химическому изучению индерских боратов. [С 4 рис.]. — Вестн. АН, 1936, № 1, стлб. 29—40.

6880. **Николаев, А. В.** Прииртышские соляные озера. — Большой Алтай. Т. II. (Казахстанская база. Тр. Вып. 5). М.—Л. 1936. Стр. 375—380.

6881. **Николаев, В. А.** Очерк магматической геологии Памира и Дарваза. [С 10 рис.]. — Научные итоги работ Таджикско-Памирской экспедиции. М.—Л. 1936. Стр. 329—392.

Резюме на англ. яз.; прил.: «Литература» (стр. 387—389).

6882. **Николаев, В. И.** Хлористый натрий пермских соляных отложений, как источник брома. [С 1 рис.]. — Прир., 1936, № 6, стр. 91—93.

Прил.: «Литература» (7 назв.).

Николаев, В. И. См. 1935 г. № 6125.

6883. **Николаев, В. И., Соловов, А. М., Фришмут, М. А.** Поглощение бромного аниона глинистыми илами. [С 3 рис.]. — Изв. Сект. физ.-хим. анализа [Инст. общ. и неорган. хим.], 1936, т. IX, стр. 317—326.

См. также 1933 г. № 5038.

6884. **Новачек, Р.** Вторичные урановые минералы из Яхимова. — Академику В. И. Вернадскому к пятидесятилетию научной и педагогической деятельности. II. М. 1936. Стр. 783—788.

Прил.: «Литература» (стр. 787—788).

6885. **Новиков, Г. Н.** Растительно-почвенные комплексы северной части Каспийской равнины, их типы и происхождение. [С 12 рис.]. — Растительность Каспийской низменности между реками Волгой и Уралом. Т. I. ([Тр.] СОПС. Серия волжско-каспийская. Вып. 2). М.—Л. 1936. Стр. 75—176.

О происхождении микрорельефа Каспийской равнины (стр. 141—174).

6886. Новые находки. [С 1 рис.]. — Тр. Ломонос. инст., 1936, вып. 7, минералогическая серия, стр. 341—350.

В. Мясников «Золото. УзССР. Северный Нуратинский хребет, ущелье Сингтаб» (стр. 341); Г. Барсанов «Серебро. Закавказье, с. Чайкенд» (стр. 341—342); В. Полянин «Арагонит. Куйбышевский край окр. сел. Долиновки» (стр. 342—343); Л. Миропольский «Арагонит. АТССР, сел. Сюкеево» (стр. 343); Н. Смольянинов «Гидромагнезит, Таджикистан, р. Харангон, в 20 км к северу от Сталинабада» (стр. 344); Н. Смольянинов «Тремолит-асбест. Казакстан, район Аурахматского месторождения плазикового шпата» (стр. 344); Ф. Полкопин «Берилл. Киргизстан, Ляйлякский район, восточный Кырк-булак» (стр. 345); В. Флоренский «Кнебеллит. Таджикистан, южный склон Гиссарского хребта, бассейн р. Варзоба» (стр. 345—346); В. Мясников «Ортит. Таджикистан, Гиссарский хребет, бассейн р. Варзоба» (стр. 346—347); В. Флоренский «Аксинит. Таджикистан, южный склон Гиссарского хребта, бассейн р. Варзоба» (стр. 347); В. А. Полянин «Волконскоит. Удмуртская область» (стр. 347—348); Ф. Полкопин «Колумбит. Киргизстан, Ляйлякский район, восточный Кырк-булак» (стр. 348); Ю. Арапов «Фосфаты. Киргизстан, Ляйлякский район, Туркестанский хребет» (стр. 349).

6887. **Нодиа, М. З.** Магнитная микросъемка в Ланчхутском и Озургетском районах. [С 3 л. карт.]. — Тр. Тифлисск. геофиз. инст., 1936, т. I, стр. 1—22.

Резюме на грузинск. и англ. яз.; прил.: 1) «Литература» (9 назв.); 2) три карты напряженности магнитного поля района работ. Масштабы 1 : 84 000, 1 : 15 000, 1 : 10 000.

6888. **Нодиа, М. З.** Магнитная микросъемка в Цедани. [С 1 л. карт.]. — Тр. Тифлисск. геофиз. инст., 1936, т. I, стр. 23—38.

Резюме на грузинск. и англ. яз.; прил.: 1) «Литература» (9 назв.); 2) карта пунктов магнитных наблюдений. Масштаб 1 : 42 000.

6889. **Обручев, В. А.** Молодость рельефа Сибири. — Академику В. И. Вернадскому к пятидесятилетию научной и педагогической деятельности. II. М. 1936. Стр. 955—974.

Резюме на немецк. яз.; прил.: «Литература» (стр. 971—973).

Обручев, В. А. См. 1935 г. № 6135.

6890. **Обручев, Д. В.** Две новые панцырные рыбы в СССР. [С 1 рис.]. — Прир., 1936, № 3, отд. Новости науки, стр. 118—119.

6891. **Обручев, Д. В.** Новые реконструкции панцырных рыб. [С 7 рис.]. — Прир., 1936, № 5, отд. Новости науки, стр. 128—130.

Прил.: «Литература» (4 назв.).

6892. **Овсянников, Н. В.** Каменные строительные материалы Дальневосточного Приморья. — Вестн. Дальневост. фил., 1936, № 20, стр. 3—44.

То же. — Сборник материалов по вопросам геологии, геохимии, полезным ископаемым и почвам ДВК. Владивосток. [1937]. Стр. 3—44 (одиннадцатая пагинация).

6893. **Озеров, К. Н.** Высокоогнеупоры Казахской степи (андалузит и дюмортьерит) и другие неметаллические полезные ископаемые вторичных кварцитов. [С 2 рис. и разрез., 3 карт., 3 л. табл.]. — Караганда. Третья угольная база Союза. (Казахстанская база. Тр. Вып. 3). М.—Л. 1936. Стр. 69—104.

Доклад на сессии Ученого совета Казахстанской базы АН; резолюция по докладу (стр. 471); прил.: «Литература» (7 назв.).

6894. **Orlov, J.** Fundort der Hipparionfauna am Irtysch in der Stadt Pawlodar (w. Sibirien). [С 6 рис. и разрез., 1 карт.]. — Тр. Палеозоол. инст., 1936, т. V, стр. 155—169.

Резюме на русск. яз.; прил.: «Literatur» (стр. 168—169); см. также 1930 г. № 4020.

6895. **Orlov, J.** Tertiäre Raubtiere des westlichen Sibiriens. I. *Machairodontinae*. [С 22 рис. и 1 л. табл.]. — Тр. Палеозоол. инст., 1936, т. V, стр. 111—154.

Резюме на русск. яз.; прил.: «Zitierte Schriften» (20 назв.).

6896. **Островский, И. А.** Обсидианы и туфовидные порфиры горы Ташкескен. [С 1 л. карт.]. — Радкевич, Е. А., Никитин, И. К., Островский, И. А. Петрография Карамазарских и Кураминских гор. (Тадж.-Памирск. экспед. Матер. экспед. 1934 г. Вып. 61). М.—Л. 1936. Стр. 129—144.

Прил.: «Ташкескен. Схема геологического строения». Сост. И. Островский. 1934 г. Масштаб 1 : 25 000.

6897. **Островский, И. А.** Шлиховая рекогносцировка в юго-западном Тянь-шане 1934 г. [С 2 л. карт.]. — Радкевич, Е. А., Никитин, И. К., Островский, И. А. Петрография Карамазарских и Кураминских гор. (Тадж.-Памирск. экспед. Матер. экспед. 1934 г. Вып. 61). М.—Л. 1936. Стр. 85—128.

Прил.: 1) «Карточка шлихов и схема геологического строения. Бозмансайский оловоносный участок». Сост. И. А. Островский по работам 1934 г. Масштаб 1 : 35 000; 2) «Схема шлихов и геологического строения Кураминских гор». Сост. И. А. Островский. 1934 г. Масштаб 1 : 1 000 000.

6898. **Павликов, А. С.** Редкие элементы в Алтайских полиметаллических рудах. Работа научно-исследовательской лаборатории комбината «Алтайполиметалл». — Большой Алтай. Т. II. (Казахстанская база. Тр. Вып. 5). М.—Л. 1936. Стр. 323—328.

Доложено на сессии Ученого совета Казахстанской базы АН; резолюция по докладу (стр. 385—387).

6899. **Павлинов, В. Н.** Бокситы Шахристанского района (Северный Таджикистан). Л. Изд. Тадж.-Памирск. экспед. 1936. 47, [1] стр. с 20 рис. и 3 карт. (Академия Наук СССР. Таджикско-Памирская экспедиция 1934 г. Труды экспедиции. Вып. 39).

Прил.: «Литература» (стр. 45—47).

6900. **Павлов, А. П.** Геологическая история европейских земель и морей в связи с историей ископаемого человека. Посмертное издание. М.—Л. 1936. 343 стр. с 261 рис. и разрез., 26 карт., 1 л. портр. (Академия Наук СССР).

Предисловие М. М. Васильевского.

Павловский, Е. В. См. 1935 г. № 6154.

6901. **Павловский, Е. В. и Цветков, А. И.** Северо-западное Прибайкалье. Геолого-петрографический очерк района Елохина мыса. М.—Л. 1936. 134, [1] стр. с 42 рис., 10 л. табл., 1 л. карт. (Академия Наук СССР. Совет по изучению производительных сил (СОПС). Геологический и Петрографический институты. Серия сибирская. Вып. 22).

Предисловие акад. В. А. Обручева; резюме на англ. яз.; прил.: 1) «Литература» (стр. 126—127); 2) «Схема геологического строения района Елохина мыса северо-западного Прибайкалья». Сост. Е. В. Павловский и А. И. Цветков. Масштаб 1 : 200 000.

6902. **Палей, П. Н.** Сульфидно-карбонатные равновесия в минеральных водах. [С 2 рис.]. — Изв. Сект. физ.-хим. анализа [Инст. общ. и неорган. хим.], 1936, т. IX, стр. 327—334.

6903. **Палибин, И. В.** Ископаемые копалы в СССР. — Прир., 1936, № 10, стр. 104—107.

Палибин, И. В. См. 1935 г. № 6155.

6904. **Панет, Ф. А.** О содержании гелия в тропосфере и стратосфере. — Академику В. И. Вернадскому к пятидесятилетию научной и педагогической деятельности. I. М. 1936. Стр. 317—324.

Текст на русск. и немецк. яз.; прил.: «Литература» (4 назв.).

6905. **Панков, А. М.** Эрозия почв как народно-хозяйственная и научно-теоретическая проблема. — Пробл. сов. почвовед., 1936, № 1, стр. 105—123.

Доклад на заседании Геологической группы Декабрьской сессии АН в 1934 г.; прил.: «Литература» (стр. 121—123); см. также 1934 г. № 5548.

6906. **Панов, Д. Г.** Зоны денудации Арктической Евразии. — Пробл. физ. геогр., 1936, III, отд. Научные заметки и рецензии, стр. 139—143.

6907. **Пасвик-Хлопина, М. А.** и **Хлопин, В. Г.** К вопросу о химической природе продуктов искусственного распада урана. (Предварительное сообщение). — Академику В. И. Вернадскому к пятидесятилетию научной и педагогической деятельности. I. М. 1936. Стр. 539—546.

Резюме на немецк. яз.; прил.: «Литература» (6 назв.).

6908. **Пащенко, П. И.** Овраги — пылесобиратели. — Прир., 1936, № 10, отд. Varia, стр. 140—141.

6909. **Пермяков, В. М.** О гидротермальном синтезе каолина. — Академику В. И. Вернадскому к пятидесятилетию научной и педагогической деятельности. I. М. 1936. Стр. 563—580.

Резюме на немецк. яз.; прил.: «Литература» (стр. 579—580).

6910. **Петров, А. В.** Лагуна Эхаби. Один из типичнейших заливов восточного побережья острова Сахалина. [С 5 рис. и 2 карт.]. — Прир., 1936, № 2, стр. 92—97.

Донные отложения.

6911. **Петросянц, А. Я.** Новые данные по геологии молодых отложений Киргизского хребта. — Проблемы Киргизской АССР. Труды II Конференции по освоению природных ресурсов Киргизской АССР. (8—12 февраля 1935 г.). Т. I. М.—Л. 1936. Стр. 56—62.

Доклад; резолюция по докладу (стр. 244—245); прил.: «Литература» (стр. 61—62).

6912. **Петрушевский, Б. А.** Результаты поисков фосфоритов в Гиссарском хребте. — Петрушевский, Б. А., Зайцев, Н. С., Ларин, Н. И. Каратагские фосфориты. (Тадж.-Памирск. экспед. Матер. экспед. 1934 г. Вып. 57). М.—Л. 1936. Стр. 153—158.

6913. **Петрушевский, Б. А.** и **Зайцев, Н. С.** Палеогеновые отложения южного склона Гиссарского хребта. Стратиграфо-литологический очерк. [С 15 рис. и 1 карт.]. — Петрушевский, Б. А., Зайцев, Н. С., Ларин, Н. И. Каратагские фосфориты. (Тадж.-Памирск. экспед. Матер. экспед. 1934 г. Вып. 57). М.—Л. 1936. Стр. 7—101.

Прил.: «Литература» (стр. 98—101).

6914. **Пивоваров, В.** О коэффициенте вязкости в верхнем слое земли. (Тезисы диссертации на степень кандидата физических наук). [М. 1936]. [2] стр. (Академия Наук СССР).

6915. **Пидопличка, И. Г.** К вопросу о палеонтологических находках в Приазовье. [С 1 разрез.]. — Прир., 1936, № 12, отд. Новости науки, стр. 117—120.

Прил.: «Литература» (8 назв.); см. также № 6549.

6916. **Пидопличка, И. Г.** Фауна Гонцовской палеолитической стоянки. [С 2 рис.]. — Прир., 1936, № 2, отд. Новости науки, стр. 113—116.

Прил.: «Литература» (7 назв.).

6917. **Пидопличка, И. Г.** Фауна Кодакской палеолитической стоянки. — Прир., 1936, № 6, отд. Новости науки, стр. 118—120.

6918. **Пилипенко, П. П.** и **Орешкин, И. И.** Изучение прозрачных пластинок тонкочешуйчатого графита. [С 7 рис.]. — Академику В. И. Вернадскому к пятидесятилетию научной и педагогической деятельности. II. М. 1936. Стр. 723—733.

Резюме на англ. яз.; прил.: «Литература» (7 назв.).

6919. **Подситник, А. А.** Гетит-гидрогетиты алапаевского типа месторождений. [С 33 рис.]. — Кротов, Б. П., Подситник, А. А., Рыловникова, В. П., Роде, Е. Я. Железорудные месторождения алапаевского типа на восточном склоне Среднего Урала и их генезис. Т. II. ([Тр.] СОПС. Серия уральская. Вып. 4). М.—Л. 1936. Стр. 81—122.

Резюме на англ. яз. (стр. 468—469); прил.: «Список литературы» (23 назв.).

6920. **Подситник, А. А.** Железорудные месторождения Полетаевского района. [С 16 рис. и разрез., 1 л. карт.]. — Кротов, Б. П., Успенский, Н. А., Подситник, А. А., Рыловникова, В. П., Роде, Е. Я. Железорудные месторождения алапаевского типа на восточном склоне Среднего Урала и их генезис. Т. I. ([Тр.] СОПС. Серия уральская. Вып. 3). М.—Л. 1936. Стр. 235—271.

Резюме на англ. яз. (стр. 284—286); прил.: 1) «Литература по Полетаевским месторождениям» (стр. 277); 2) «Геологическая схема Челябинско-Троицкого горно-рудного района (Южный Урал)». Сост. И. И. Чупилин и Е. Т. Шаталов. 1931 г. Масштаб 1 : 400 000.

6921. **Подситник, А. А.** Турбиты и гидрогематиты алапаевского типа месторождений. Литературный обзор. [С 14 рис.]. — Кротов, Б. П., Подситник, А. А., Рыловникова, В. П., Роде, Е. Я. Железорудные месторождения алапаевского типа на восточном

склоне Среднего Урала и их генезис. Т. II. ([Тр.] СОПС. Серия уральская. Вып. 4). М.—Л. 1936. Стр. 53—79.

Резюме на англ. яз. (стр. 467—468); прил.: «Список литературы» (стр. 78—79).

6922. **Пожарицкий, К.** и **Русаков, М.** Геолого-промышленные контуры оловорудных районов Восточной Калбы и Нарыма. — Большой Алтай. Т. II. (Казахстанская база. Тр. Вып. 5). М.—Л. 1936. Стр. 587—597.

Итоги работ экспертной комиссии по обследованию рудной базы «Калбаолово» в 1935 г.

6923. **Полканов, А. А.** Основные черты геологии восточной части Фенноскандии — Кольского полуострова и Карелии — и очередные проблемы геохронологии по радиоактивному распаду. [С 1 карт.]. — Академику В. И. Вернадскому к пятидесятилетию научной и педагогической деятельности. I. М. 1936. Стр. 421—444.

Резюме на англ. яз.; прил.: «Литература» (стр. 438—441).

6924. **Полынов, Б. Б., Тумилович, Л.** Титан в коре выветривания. — Академику В. И. Вернадскому к пятидесятилетию научной и педагогической деятельности. I. М. 1936. Стр. 121—144.

Резюме на немецк. яз.; прил.: «Литература» (стр. 141—142).

6925. **Полынцева, О. А.** и **Иванова, Е. Н.** Комплексы пятнистой тундры Хибинского массива и их эволюции в связи с эволюцией почвенного и растительного покровов. [С 9 рис.]. — Академику Ф. Ю. Левинсону-Лессингу к пятидесятилетию его научной и общественной деятельности. 1884—1934. (Тр. Почв. инст. Т. XIII). М.—Л. 1936. Стр. 213—265.

Под ред. В. Н. Ивановой; резюме на англ. яз.; прил.: «Литература» (стр. 257—265).

6926. **Поляков, С. А.** Потребность народного хозяйства СССР в цинке, свинце и алюминии в третьем пятилетии. — Большой Алтай. Т. III. (Казахстанская база. Тр. Вып. 6). М.—Л. 1936. Стр. 137—154.

Прил.: «Литература» (5 назв.).

6927. **Попов, А. М.** Батиметрическое изучение оз. Мичиган. — Прир., 1936, № 10, отд. Va ia, стр. 141.

См. также Geogr. rev., New York, 1935, XXV, Oct., pp. 667—670.

6928. **Попов, В. И.** К вопросу о разнозначных колебаниях ледников. (По поводу работ И. Г. Дорофеева на Памире в 1933 г.). [С 3 рис.]. — Памир. Северный Памир и ледник Федченко. (Тр. ледников. экспед. Вып. 1). Л. 1936. Стр. 215—227.

Резюме на англ. яз.

6929. **Попов, В. И.** Некоторые поверхностные образования ледника Федченко. [С 12 рис.]. — Памир. Северный Памир и ледник Федченко. (Тр. ледников. экспед. Вып. 1). Л. 1936. Стр. 173—196.

Резюме на англ. яз.

6930. **Попов, В. И.** Памирская ледниковая экспедиция II МПГ [Международного полярного года]. [С 4 рис. и 1 л. карт.]. — Памир. Северный Памир и ледник Федченко. (Тр. ледников. экспед. Вып. 1). Л. 1936. Стр. 3—16.

Резюме на англ. яз.

6931. **Попов, С. Д.** Методика шлихового анализа и минералогический состав Ильменского заповедника. (Тезисы диссертации на звание кандидата геолого-минералогических наук). [М. 1936]. 3, [1] стр. (Академия Наук СССР).

6932. **Попов, С. Д.** Циркон Центрально-Зейского района Дальневосточного края. [С 2 рис. и 1 карт.]. — Тр. Ломонос. инст., 1936, вып. 7, минералогическая серия, стр. 259—267.

Резюме на англ. яз.; прил.: «Литература» (14 назв.).

6933. **Попов, С. Д.** и **Попова, А. М.** Сперрилит Центрально-Зейского района Дальневосточного края. — Тр. Ломонос. инст., 1936, вып. 7, минералогическая серия, стр. 269—271.

Резюме на англ. яз.; прил.: «Литература» (9 назв.).

6934. **Попутников, Ф. А.** и **Тайц, Е. М.** Угли Карагандинского бассейна (обогащение и коксование). — Тр. Уральск. фил., 1936, вып. 8, серия общая, Углекоксовая секция, стр. 127—142.

Анализы углей, сведения о запасах. — Доклад на Сессии по черной металлургии Уральского филиала АН 2 октября 1934 г.; резолюция по докладу (стр. 142).

6935. **Поярков, В. Э.** Структура и генезис ртутно-сурьмяных месторождений Киргизии. [С 11 рис. и 1 карт.]. — Научные итоги работ Таджикско-Памирской экспедиции. М.—Л. 1936. Стр. 393—429.

Резюме на англ. яз.; прил.: «Литература» (стр. 424—425).

6936. **Преображенский, А. С.** Очерк почв Кировабадского района. — Тр. Азерб. фил., 1936, XXI, стр. 15—51.

Геоморфологические материалы. — Резюме на англ. яз.

6937. **Преображенский, И. А.** Альбитит из Курдистана. [С 2 рис.]. — Изв. Азерб. фил., 1936, I, стр. 81—86.

Резюме на франц. яз.

6938. **Преображенский, И. А.** Очерк геологии и петрографии Астаринского района АССР [Азербайджана]. [С 12 рис.]. — Тр. Азерб. фил., 1936, XXII, геологическая серия, стр. 5—44.

Прил.: «Список литературы» (8 назв.).

6939. **Преображенский, П. И.** Геологическая структура южной части Ленинградской области через 60 лет после работ А. П. Карпинского. [С 1 рис.]. — Прир., 1936, № 10, стр. 34—40.

6940. **Преображенский, П. И.** Обогащение углей Кизеловского бассейна. [С 1 рис.]. — Тр. Уральск. фил., 1936, вып. 8, серия общая, Углекоксовая секция, стр. 87—111.

Петрографическая и химическая характеристика углей. — Доклад на Сессии по черной металлургии Уральского филиала АН 30 сентября 1934 г.; выступления по докладу (А. С. Джумук, А. П. Бронштейн, Ухов, Ф. Соловьев, И. И. Лоханский, стр. 121—125); резолюция по докладу (стр. 125—126).

Прокофьев, П. И. См. 1935 г. № 6198.

6941. **Пустовалов, Л. В.** О классификации и номенклатуре глинисто-алевритово-песчаных пород. — Академику В. И. Вернадскому к пятидесятилетию научной и педагогической деятельности. II. М. 1936. Стр. 937—951.

Доложено на заседании научного кружка при кафедре петрографии осадочных пород Московского нефтяного института 19 декабря 1935 г.; резюме на немецк. яз.; прил.: «Литература» (11 назв.).

6942. **Пэк, А. В.** К вопросу о генезисе Южно-Уральской группы месторождений титано-магнетита. [С 25 рис. и 4 карт.]. — Титано-магнетитовые месторождения Урала. Ч. 2. ([Тр.] СОПС. Серия уральская. Вып. 2). М.—Л. 1936. Стр. 5—71.

Пэк, А. В. См. 1935 г. № 6200.

6943. **Пэк, А. В.** и **Чураков, А. Н.** Султан-Уиз-даг. М.—Л. 1936. 168, [1] стр. с 26 рис., 2 карт., 15 л. табл., 1 л. карт. (Академия Наук СССР. Таджикско-Памирская экспедиция. Труды ТПЭ. Вып. 73. Геология).

Прил.: «Геологическая карта Султан-Уиз-дага». Масштаб 1 : 315 000.

6944. **Радкевич, Е. А.** Такелийский участок. (Материалы по петрографии). [С 1 л. табл. и 4 л. карт.]. — Радкевич, Е. А., Никитин, И. К., Островский, И. А. Петрография Карамазарских и Кураминских гор. (Тадж.-Памирск. экспед. Матер. экспед. 1934 г. Вып. 61). М.—Л. 1936. Стр. 5—59.

Прил.: 1) «Литература» (стр. 58—59); 2) карта «Центральная часть месторождения Такели Карамазарского района». Масштаб 1 : 20 000; 3) карта «Юго-западный Учочак». Масштаб 1 : 2 034 000; 4) карта «Северо-восточный Учочак». Масштаб 1 : 3 000; 5) карта «Приуроченность полиметаллических труб Ср. Такели к контакту с дейками диабазовых порфиритов». Масштаб 1 : 100 000.

6945. **Разумовская, Е. Э.** Описание структур солевых пород Соликамска и систематическая таблица их свойств. [С 1 рис.]. — Тр. Ломонос. инст., 1936, вып. 7, минералогическая серия, стр. 291—306.

Резюме на англ. яз.

Расцветаев, М. К. См. 1935 г. № 6208.

6946. **Раузер-Черноусова, Д. М.** К вопросу стратиграфического значения верхнепалеозойских фораминифер. [С 2 рис.]. — Изв. АН ОМЕН, серия геол., 1936, № 1, стр. 61—86.

Резюме на немецк. яз.; прил.: «Литература» (стр. 83—84).

6947. **Раузер-Черноусова, Д. М.** О фузулинидах и стратиграфическом расчленении нефтеносных известняков Стерлитамакского района. — Докл. АН, нов. серия, 1936, т. I (X), № 7, стр. 287—290.

Rauser-Chernoussova, D. On the *Fusulinidae* and the stratigraphic subdivision of the oil-bearing limestones in the Sterlitamak district. — Comptes rendus, 1936, vol. I (X), № 7, pp. 299—302.

Представлено акад. А. Д. Архангельским 9 января 1936 г.; прил.: «Цитированная литература» (5 назв.).

6948. **Rauser-Chernoussova, D.** On the renaming of the genus *Schwagerina* and *Pseudofusulina* proposed by Dunbar and Skinner. — Изв. АН ОМЕН, серия геол., 1936, № 4, стр. 573—584.

Резюме на русск. яз.; прил.: «Literature» (5 назв.).

6949. **Раузер-Черноусова, Д., Беляев, Г.** и **Рейтлингер, Е.** Верхнепалеозойские фораминиферы Печорского края. [С 5 рис. и 6 л. табл.]. — Тр. Полярн. ком., 1936, вып. 28, стр. 159—232.

Резюме на немецк. яз.; прил.: «Литература» (7 назв.).

6950. **Рачковский, И. П.** Элементы геологического состава и структуры площади Монголии — Тувы и проблема тектогенеза Восточной Азии. (Тезисы диссертации на степень доктора геологических наук). [М. 1936]. 3, [1] стр. (Академия Наук СССР).

6951. **Репа, А. Г.** Адсорбция морским илом ионов SO_4'' и Cl' из морской воды. — Вести. Дальневост. фил., 1936, № 18, отд. Научные сообщения, стр. 160—164.

Резюме на немецк. яз.

6952. **Рихтер, Г. Д.** Орографические районы Кольского полуострова. [С 1 рис. и 2 л. карт.]. — Тр. Инст. физ. геогр., 1936, вып. 19, стр. 5—58.

Геологические и геоморфологические данные. — Резюме на англ. яз.; прил.: «Список цитированной литературы» (стр. 45—46).

6953. **Рихтер, Г. Д.** Результаты геоморфологической рекогносцировки в бассейнах рр. Варзуги и Поноя. (Мурманский округ). [С 24 рис., 1 карт. и 1 л. табл.]. — Тр. Инст. физ. геогр., 1936, вып. 19, стр. 49—120.

Резюме на англ. яз.; прил.: «Список цитированной литературы» (12 назв.).

6954. **Робинсон, В. Н.** Стратиграфический очерк и фауна аммонитов верхнего триаса Северного Кавказа. [С 1 карт. и 2 л. табл.]. — Изв. АН ОМЕН, серия геол., 1936, № 4, стр. 549—571.

Резюме на франц. яз.; прил.: «Литература» (20 назв.).

6955. **Роде, А. А.** К вопросу о зависимости колебаний уровня грунтовых вод от выпадения атмосферных осадков. — Пробл. сов. почвовед., 1936, № 2, стр. 151—160.

6956. **Роде, Е. Я.** Физико-химическое изучение железных руд. I. Термический анализ алапаевских и бакальских сидеритов. II. Природные гидраты окиси железа некоторых уральских месторождений. III. Гидрогематиты и турьиты. IV. Рентгенометрическое изучение природных гидратов и окислов железа. V. Обзор результатов физико-химического изучения природных гидратов и окислов железа. [С 27 рис.]. — Кротов, Б. П., Подситник, А. А., Рыловникова, В. П., Роде, Е. Я. Железорудные месторождения алапаевского типа на восточном склоне Среднего Урала и их генезис. Т. II. ([Тр.] СОПС. Серия уральская. Вып. 4). М.—Л. 1936. Стр. 161—262.

Ч. IV сост. совместно с Б. К. Бруновским; резюме на англ. яз. (стр. 470—474).

6957. **Рожков, Б. Н. и Моор, Г. Г.** Граниты Анабарского докембрия и связанные с ними проявления металлоносности. [С 1 карт.]. — Изв. АН ОМЕН, серия геол., 1936, № 5, стр. 729—773.

Резюме на англ. яз.; прил.: «Литература» (8 назв.).

6958. **Рожков, Б. Н. и Моор, Г. Г.** О нижнем кембрии Анабарского района. — Изв. АН ОМЕН, серия геол., 1936, № 4, стр. 455—458.

Резюме на англ. яз.; прил.: «Литература» (5 назв.).

6959. **Розе, Н. В. и Нодиа, М. З.** Магнитная микросъемка в Цедиси. [С 1 л. табл. и 1 л. карт.]. — Тр. Тифлисск. геофиз. инст., 1936, т. I, стр. 61—74.

Резюме на грузинск. и англ. яз.; прил.: 1) «Литература» (8 назв.); 2) карта пунктов магнитных наблюдений. Масштаб 1 : 21 000.

6960. **Розе, Н. В. и Нодиа, М. З.** Магнитное поле Дзамского месторождения магнитного железняка. [С 2 рис., 5 л. табл. и 2 л. карт.]. — Тр. Тифлисск. геофиз. инст., 1936, т. I, стр. 39—60.

Резюме на грузинск. и англ. яз.; прил.: 1) «Литература» (10 назв.); 2) две карты пунктов магнитных наблюдений. Масштабы 1 : 84 000, 1 : 10 000.

6961. **Розова, Е. А.** Составление годографа и определение основных сейсмических элементов для Средней Азии. М.—Л. 1936. 28 стр. с 7 рис., 3 л. табл. (Академия Наук СССР. Труды Сейсмологического института. № 72).

Резюме на англ. яз.; прил.: «Литература» (16 назв.); см. также 1935 г. № 6217.

6962. **Рохлин, М. И. и Соловьева, Е. В.** Улялегские пегматиты. [С 20 рис. и 1 карт.]. — Пегматиты СССР. I. М.—Л. 1936. Стр. 267—308.

Прил.: «Литература» (7 назв.).

6963. **Рубцов, И. А.** Новый вид мошки (*Simulium oligocenicum* sp. n.) из янтаря. [С 1 рис.]. — Докл. АН, нов. серия, 1936, т. II (XI), № 8, стр. 347—349.

Rubcov (Rubtzov), J. Eine neue Simulidenart (*Simulium oligocenicum* sp. n.) aus dem Bernstein. [Mit 1 Fig.]. — Comptes rendus, 1936, vol. II (XI), № 8, pp. 353—355.

Представлено акад. С. А. Зерновым 17 апреля 1936 г.; прил.: «Цитированная литература» (4 назв.).

6964. **Руденко, Е. И. и Николаев, В. И.** Об адсорбционных свойствах коллоидной окиси железа. [С 2 рис.]. — Изв. АН ОМЕН, серия хим., 1936, № 6, стр. 1045—1052.

Представлено акад. Н. С. Курнаковым; резюме на немецк. яз.; прил.: «Литература» (3 назв.).

6965. **Русаков, М. П.** Археологическая справка о характере древних работ на олово на месторождениях Калбы и Нарыма. — Большой Алтай. Т. II. (Казахстанская база. Тр. Вып. 5). М.—Л. 1936. Стр. 599—603.

Итоги работ экспертной комиссии по обследованию рудной базы «Калбаолово» в 1935 г.

6966. **Русаков, М. П.** Мировой опыт разработки оловянных месторождений в приложении к Калбе. — Большой Алтай. Т. II. (Казахстанская база. Тр. Вып. 5). М.—Л. 1936. Стр. 605—609.

Итоги работ экспертной комиссии по обследованию рудной базы «Калбаолово» в 1935 г.

6967. **Рыловникова, В. П.** Беликовая толща. [С 10 рис.]. — Кротов, Б. П., Подситник, А. А., Рыловникова, В. П., Роде, Е. Я. Железорудные месторождения алапаевского типа на восточном склоне Среднего Урала и их генезис. Т. II. ([Тр.] СОПС. Серия уральская. Вып. 4). М.—Л. 1936. Стр. 283—312.

Резюме на англ. яз. (стр. 475—476).

6968. **Рыловникова, В. П.** Каменское железорудное месторождение. [С 20 рис. и разрез., 2 карт., 2 л. разрез.]. — Кротов, Б. П., Успенский, Н. А., Подситник, А. А., Рыловникова, В. П., Роде, Е. Я. Железорудные месторождения алапаевского типа на восточном склоне Среднего Урала и их генезис. Т. I. ([Тр.] СОПС. Серия уральская. Вып. 3). М.—Л. 1936. Стр. 153—210.

Резюме на англ. яз. (стр. 282—284); прил.: «Литература по Каменско-Синарскому и Троицко-Байновскому месторождениям» (стр. 275—277).

6969. **Рыловникова, В. П.** Сидериты месторождений алапаевского типа. [С 18 рис.]. — Кротов, Б. П., Подситник, А. А., Рыловс-

никова, В. П., Роде, Е. Я. Железорудные месторождения алапаевского типа на восточном склоне Среднего Урала и их генезис. Т. II. ([Тр.] СОПС. Серия уральская. Вып. 4). М.—Л. 1936. Стр. 17—52.

Резюме на англ. яз. (стр. 466—467); прил.: «Список литературы» (стр. 51—52).

6970. **Рыловникова, В. П.** Троицко-Байновское и Кашинское железорудные месторождения. [С 2 разрез. и 1 карт.]. — Кротов, Б. П., Успенский, Н. А., Подситник, А. А., Рыловникова, В. П., Роде, Е. Я. Железорудные месторождения алапаевского типа на восточном склоне Среднего Урала и их генезис. Т. I. ([Тр.] СОПС. Серия уральская. Вып. 3). М.—Л. 1936. Стр. 119—152.

Резюме на англ. яз. (стр. 282—284); прил.: «Литература по Каменско-Синарскому и Троицко-Байновскому месторождениям» (стр. 275—277).

6971. **Саваренский, Ф. П.** Принципы составления кадастра подземных вод. — Изв. АН ОМЕН, серия геол., 1936, № 1, стр. 215—222.

Резюме на англ. яз.

6972. **Савельев, И. И.** Бокситовый отряд. — Южно-Уральская комплексная экспедиция. Вып. 1. М.—Л. 1936. Стр. 42—49.

6973. **Сагайдачный, А. Ф.** Годовой режим Мойнакского озера. [С 6 рис. и разрез., 2 карт.]. — Мойнакское озеро и его грязи. (Тр. Соляной лабор. Вып. 8). М.—Л. 1936. Стр. 49—66.

Физико-химические исследования рассолов и рапы.

6974. **Сагайдачный, А. Ф.** Иловые отложения соляных водоемов, их образование и свойства. [С 2 рис.]. — Мойнакское озеро и его грязи. (Тр. Соляной лабор. Вып. 8). М.—Л. 1936. Стр. 5—31.

Прил.: «Литература по исследованию иловых отложений» (стр. 30—31).

6975. **Сагайдачный, А. Ф.** Обзор работ по исследованию Мойнакского озера и лечебной грязи. [С 3 рис.]. — Мойнакское озеро и его грязи. (Тр. Соляной лабор. Вып. 8). М.—Л. 1936. Стр. 33—47.

Прил.: «Печатные работы Мойнакской исследовательской лаборатории» (9 назв.).

6976. **Садиков, В.** Проблема селена. — Прир., 1936, № 1, отд. Новости науки, стр. 82.

См. также Journ. of the Assoc. of offic. agricult. chem., 1935, vol. 18, 103.

6977. **Сапожников, Л. М.** Оценка металлургического кокса на основании генетической характеристики углей. [С 8 рис.]. — Тр. Уральск. фил., 1936, вып. 8, серия общая, Углекоксовая секция, стр. 21—38.

Доклад на Сессии по черной металлургии Уральского филиала АН 29 сентября 1934 г.; резолюция по докладу (стр. 38).

6978. **Саркисян, Д. А.** Золото Алтая. — Большой Алтай. Т. III. (Казахстанская база. Тр. Вып. 6). М.—Л. 1936. Стр. 219—222.

6979. **Саркисян, С. Г.** К геологии и петрографии Ордубадского района Нахичеванской АССР. [С 1 карт.]. — Тр. Азерб. фил., 1936, XXVI, стр. 93—113.

Прил.: «Литература» (9 назв.).

6980. **Саркисян, С. Г.** Минералогическое исследование почв опытного участка Ленкоранской зональной станции субтропических культур. [С 7 рис.]. — Тр. Азерб. фил., 1936, XXII, геологическая серия, стр. 113—128.

Прил.: «Литература» (15 назв.).

6981. **Саркисян, С. Г.** Минералогическое исследование почвы села Ипяк (Курдистан). [С 4 рис.]. — Изв. Азерб. фил., 1936, I, стр. 87—95.

Резюме на англ. яз.; прил.: «Литература» (11 назв.).

6982. **Саркисян, С. Г.** Петрография эоловых отложений Ясамальской долины. [С 30 рис.]. — Тр. Азерб. фил., 1936, XXII, геологическая серия, стр. 45—112б.

Резюме на англ. яз.; прил.: «Литература» (17 назв.).

6983. **Сауков, А. А.** Индий в полиметаллических месторождениях Северной Киргизии. — Прир., 1936, № 5, отд. Новости науки, стр. 120—121.

6984. **Севрюгин, К. Ф.** Чангырташское месторождение самородной серы в Киргизской АССР. [С 5 рис.]. — Проблемы Киргизской АССР. Труды II Конференции по освоению природных ресурсов Киргизской АССР. (8—12 февраля 1935 г.). Т. I. М.—Л. 1936. Стр. 119—139.

См. также резолюцию по докладу об освоении серного месторождения Чангыр-таш (стр. 249).

6985. **Седлецкий, И. Д.** О теории кристаллизации гуминовой кислоты и структуре свободного углерода. [С 5 рис.]. — Тр. Ломоносс. инст., 1936, вып. 8, кристаллографическая серия, стр. 61—70.

Резюме на англ. яз.; прил.: «Литература» (10 назв.).

6986. **Седлецкий, И. Д.** Почвообразование и углеобразование. — Пробл. сов. почвовед., 1936, № 1, стр. 125—134.

Прил.: «Литература» (стр. 133—134).

6987. **Седлецкий, И. Д. и Бруновский, Б. К.** Строение гуминовой кислоты и структурная связь ее с лигнинами и углями. [С 2 рис.]. — Тр. Ломонос. инст., 1936, вып. 8, кристаллографическая серия, стр. 51—60.

Резюме на немецк. яз.; прил.: «Литература» (28 назв.).

6988. **Селяков, Н. Я.** К какому классу симметрии принадлежит обыкновенный лед? [С 2 рис.]. — Докл. АН, нов. серия, 1936, т. I (X), № 7, стр. 280—282.

Seljakov, N. To what class of symmetry does ordinary ice belong? [With 2 fig.]. — Comptes rendus, 1936, vol. I (X), № 7, pp. 293—294.

Представлено акад. С. И. Вавиловым 5 марта 1936 г.; прил.: «Цитированная литература» (12 назв.).

6989. **Селяков, Н. Я.** Некоторые замечания относительно α- и β-льда. — Докл. АН, нов. серия, 1936, т. II (XI), № 6, стр. 221.

Seljakov, N. Some remarks on α- and β-ice. — Comptes rendus, 1936, vol. II (XI), № 6, p. 227.

Представлено акад. С. И. Вавиловым 4 мая 1936 г.; прил.: «Цитированная литература» (6 назв.).

6990. **Сергеев, М. А.** Народное хозяйство Камчатского края. М.—Л. 1936. 800, 800а—800г, 801—815 стр. с 147 рис. (Академия Наук СССР. Совет по изучению производительных сил (СОПС).

Полезные ископаемые (стр. 93—116, 125—136, 651—676), термальные и минеральные источники (стр. 116—125). — Прил.: «Литература» (стр. 799—809).

6991. **Сердюченко, Д. П.** Граниты Бескеса и Мощевой и их контакты со змеевиками. [С 19 рис.]. — Северокавказская петрографическая экспедиция 1933 г. ([Тр.] СОПС. Серия северокавказская. Вып. 1). М.—Л. 1936. Стр. 155—209.

Прил.: «Литература» (28 назв.).

6992. **Сердюченко, Д. П.** Минерально-сырьевые ресурсы Лабино-Майкопского комплекса. — Тезисы докладов на I Конференции по изучению производительных сил Азово-Черноморского края. М.—Л. 1936. Стр. 21—25.

6993. **Сердюченко, Д. П.** Пикроамозит — новый минерал. — Изв. АН ОМЕН, серия геол., 1936, № 5, стр. 689—696.

Резюме на англ. яз.; прил.: «Литература» (стр. 694—695).

6994. **Серебровский, П. В.** Очерк третичной истории наземной фауны СССР. [С 7 рис., 2 рис. на стр. 635—637 и 2 карт.]. — Животный мир СССР. Т. I. М.—Л. 1936. Стр. 11—78.

То же. [С 7 рис., 2 рис. на стр. 635—637 и 2 карт.]. — Животный мир СССР. Т. I. М.—Л. 1937. Стр. 11—78.

Прил.: «Литература» (29 назв.).

6995. **Серебровский, П. В.** Послеледниковое формирование современной фауны и воздействие человека на природу. — Животный мир СССР. Т. I. М.—Л. 1936. Стр. 124—157.

То же.— Животный мир СССР. Т. I. М.—Л. 1937. Стр. 124—157.

Прил.: «Литература» (стр. 155—157).

6996. **Сивков, К. В.** Землетрясение на Северном Кавказе в 1830 г. (По архивным материалам). — Прир., 1936, № 2, стр. 133—134.

6997. **Синдеева, Н. Д.** Распространение теллура в колчеданных месторождениях Урала. — Сборник научных работ комсомольцев Академии Наук СССР. М.—Л. 1936. Стр. 84—89.

6998. **Синдеева, Н. Д.** Распространение теллура в уральских колчеданах. (Тезисы диссертации на степень кандидата геолого-минералогических наук). [М. 1936]. 3 стр. (Академия Наук СССР).

6999. **Сирин, Н. А.** Геолого-петрографическое описание габбрового массива Ялпинг-нёр на Северном Урале. (Тезисы диссертации на степень кандидата геолого-минералогических наук). [М. 1936]. [2] стр. (Академия Наук СССР).

7000. **Славик, Ф.** К геохимии марганца и фосфора. [С 1 рис.]. — Академику В. И. Вернадскому к пятидесятилетию научной и педагогической деятельности. I. М. 1936. Стр. 245—250.

Прил.: «Литература» (15 назв.).

7001. **Слодкевич, В. С.** Результаты раскопок четвертичных млекопитающих в Нижнеудинской пещере (Восточная Сибирь). [С 1 рис. и 1 л. табл.]. — Тр. Палеозоол. инст., 1936, т. V, стр. 235—242.

Резюме на франц. яз.; прил.: «Литература» (4 назв.).

7002. **Слодкевич, В. С.** Стратиграфия и фауна третичных отложений западного побережья Камчатки. (Тезисы к докладу). [М. 1936]. [2] стр. (Академия Наук СССР).

7003. **Смирнов, Г. М.** и **Заридзе, Г. М.** Неоинтрузия в Дзирульском кристаллическом массиве. [С 1 карт.]. — Докл. АН, нов. серия, 1936, т. II (XI), № 1, стр. 31—34.

Smirnov, G. and Zaridze, G. Neointrusions of the Dzyrul crystalline massif. [With 1 map]. — Comptes rendus, 1936, vol. II (XI), № 1, pp. 33—35

Представлено акад. Ф. Ю. Левинсон-Лессингом 27 ноября 1935 г.; прил.: «Цитированная литература» (6 назв.).

7004. **Смольянинов, Н. А., Баскин, Б. Л., Михайлов, К. Я., Мясников, В. С., Флоренский, В. П.** К минералогии и геологии Варзоба. Л. Изд. Тадж.-Памирск. экспед. 1936. 136 стр. с 18 рис., 2 л. табл., 2 л. карт. (Академия Наук СССР. Таджикско-Памирская экспедиция 1933 г. Труды экспедиции. Вып. 34).

Прил.: 1) «Список литературы» (стр. 134—136); 2) «Карта шлихового опробования бассейна р. Варзоб. Варзобский отряд ТПЭ. 1933». Масштаб 1 : 200 000; 3) «Геологическая карта бассейна р. Варзоб по данным Варзобского отряда ТПЭ 1933 г.» Масштаб 1 : 200 000.

7005. **Соболев, Д. Н.** О возможности нахождения нефти на Украине. [С 1 рис. и 3 карт.]. — Прир., 1936, № 9, стр. 19—26.

7006. **Соболев, С. С.** Карта глубины эрозии УССР и некоторые вытекающие отсюда вопросы. [С 1 рис. и 5 карт.]. — Пробл. сов. почвовед., 1936, № 1, стр. 89—103.

Прил.: «Литература» (12 назв.).

7007. **Соболевский, В. И., Сарычева, А. В., Смолянский, Е. Н.** Куликалонское месторождение и его оптический флюорит. С очерком месторождений флюорита за границей и в СССР. М.—Л. 1936. 224, [4] стр. с 82 рис. и разрез., 1 карт., 11 л. табл., 4 л. карт. (Академия Наук СССР. Таджикско-Памирская экспедиция. Труды экспедиции 1934 г. Вып. 60).

Глава «Химический состав оптического флюорита» сост. Б. Ивановым; прил.: 1) «Литература» (стр. 221—224); 2) «Геологическая карта района месторождения оптического флюорита съемки 1933—34 г.» Масштаб 1 : 162 500; 3) «Схема месторождений оптического флюорита в районе оз. Кули-Калон». Масштаб 1 : 400 000; 4) «Геологическая карта участка западного склона урочища Кули-Калон». Масштаб 1 : 25 000; 5) «Геологическая карта гребня скалы Флюоритовой». Масштаб 1 : 300 000.

7008. **Соколов, В. А.** Взаимоотношения Алтайских зон смятия с биотитовыми гранитами. — Большой Алтай. Т. II. (Казахстанская база. Тр. Вып. 5). М.—Л. 1936. Стр. 113—118.

7009. **Соколов, Г. А.** Изучение хромитового массива Крака. — Южно-Уральская комплексная экспедиция. Вып. 1. М.—Л. 1936. Стр. 34—37.

Соколов, Г. А. См. 1935 г. № 6254.

7010. **Соколов, Г. А., Вахромеев, С. А., Кашин, С. А., Синдеева, Н. Д.** Геохимические исследования на горе Верблюжьей. Труды Южно-Уральской геохимической экспедиции. (По материалам 1933 г.). М.—Л. 1936. 96 стр. с 18 рис. и разрез., 1 карт., 15 л. табл., 1 л. карт. (Академия Наук СССР. Совет по изучению производительных сил (СОПС) и Ломоносовский институт. Серия уральская. Вып. 5).

Прил.: 1) С. А. Вахромеев «Выводы прикладного значения по месторождениям хромитовых руд» (стр. 93—95); 2) «Литература» (стр. 95—96); 3) «Предварительная геолого-литологическая карта горы Верблюжьей». 1933 г. Масштаб 1 : 70 000.

7011. **Соколов, Н. Н.** Геоморфологический очерк района работ Кузнецко-Барнаульской экспедиции. — Материалы Кузнецко-Барнаульской почвенной экспедиции 1931 г. Ч. 3. (Тр. СОПС. Серия сибирская. Вып. 20). М.—Л. 1936. Стр. 9—20.

Прил.: «Важнейшая литература» (стр. 19—20).

Соколова, Е. И. См. 1935 г. № 6257.

7012. **Сократов, Г. И.** К стратиграфии и тектонике верхнего палеозоя в Южной Калбе. — Большой Алтай. Т. II. (Казахстанская база. Тр. Вып. 5). М.—Л. 1936. Стр. 177—182.

7013. **Соловкин, А. Н.** Геологический очерк правобережья р. Хачин-чай в АССР [Азербайджанской ССР]. [С 5 рис. и разрез., 1 карт.]. — Тр. Азерб. фил., 1936, XXVI, стр. 71—92.

Прил.: «Литература» (31 назв.).

7014. **Соловкин, А. Н.** Об одной малоизвестной неоинтрузии в Азербайджане. — Тр. Петрограф. инст., 1936, вып. 7—8, стр. 123—128.

Резюме на англ. яз.; прил.: «Литература» (8 назв.).

7015. **Соустов, Н. И.** О щелочном полевом шпате из окрестностей Христиании в южной Норвегии. — Тр. Петрограф. инст., 1936, вып. 7—8, стр. 25—29.

Резюме на англ. яз.; прил.: «Литература» (3 назв.).

Соустов, Н. И. См. 1935 г. № 6265.

7016. **Сошкина, Е. Д.** Кораллы *Rugosa* среднего девона Северного Урала. [С 88 рис.]. — Тр. Полярн. ком., 1936, вып. 28, стр. 15—76.

Резюме на франц. яз.; прил.: «Литература» (стр. 75—76).

7017. **Спенглер, О. А.** Периоды отступания и наступания ледника Федченко. [С 5 рис. и 2 л. карт.]. — Памир. Северный Памир и ледник Федченко. (Тр. ледников. экспед. Вып. 1). Л. 1936. Стр. 151—160.

Резюме на англ. яз.; прил.: карты 1) «Конечная часть ледника Федченко. Таджикская комплексная экспедиция 1932 г.». Масштаб 1 : 10 000; 2) «Северный Памир. Конец языка ледника Федченко. Таджикско-Памирская экспедиция 1933 г.». Масштаб 1 : 10 000.

7018. **Спенглер, О. А.** Стаивание поверхности ледников. [С 4 рис.]. — Памир. Северный Памир и ледник Федченко. (Тр. ледников. экспед. Вып. 1). Л. 1936. Стр. 161—171.

Резюме на англ. яз.

7019. **Сперанский, А. Н.** Перспективы создания черной металлургии в Акмолинско-Карагандинском районе. [С 1 карт. и 1 л. карт.]. — Караганда. Третья угольная база Союза. (Казахстанская база. Тр. Вып. 3). М.—Л. 1936. Стр. 143—209.

7020. **Стабровская, Е. И.** О монголо-охотских гранитах Верхнего Приамурья. [С 1 рис.]. — Изв. АН ОМЕН, серия геол., 1936, № 6, стр. 913—920.

Резюме на англ. яз.; прил.: «Литература» (7 назв.).

7021. **Стадников, Г. Л.** Анализ и исследование углей. 2-е переработ. и значит. дополн. изд. М.—Л. 1936. 215, [1] стр. с 38 рис. (Академия Наук СССР. Институт горючих ископаемых).

Прил.: «Литература» (12 назв.); первое издание выпущено в 1932 г. в Харькове.

7022. **Старик, И. Е.** Вопросы геохимии урана и радия. — Академику В. И. Вернадскому к пятидесятилетию научной и педагогической деятельности. I. М. 1936. Стр. 445—462.

Резюме на англ. яз.; прил.: «Литература» (стр. 460—461).

7023. **Старынкевич-Борнеман, И. Д.** Вывод и проверка химических формул нескольких хибинских титаносиликатов. — Академику В. И. Вернадскому к пятидесятилетию научной и педагогической деятельности. II. М. 1936. Стр. 735—755.

Резюме на немецк. яз.

7024. **Старынкевич-Борнеман, И. Д.** Значение точных химико-аналитических определений для выявления законов изоморфизма в минералах. — Материалы к геохимии Хибинских тундр. Т. II. (Кольская база им. С. М. Кирова. Тр. Вып. 2). М.—Л. 1936. Стр. 7—13.

7025. **Стаханов, П.** О находке скелетов большерогого оленя в районе г. Сапожка. — Прир., 1936, № 3, отд. Новости науки, стр. 119.

Степанов, В. Я. См. 1935 г. № 5938.

7026. **Степанов, В. Я. и Флоренский, А. А.** Строительные и керамические материалы центральной части Нахичеванского края. М.—Л. 1936. 63, [3] стр. с 22 рис. и разрез., 2 л. табл. и 2 л. карт. (Академия Наук СССР. Совет по изучению производительных сил (СОПС) и Петрографический институт. Серия закавказская. Вып. 17).

Резюме на англ. яз.; прил.: 1) «Цитируемая литература», «Литература по доломитам» (стр. 62—63); 2) «Литологическая карта центральной части Нахичеванского края». Сост. А. А. Флоренский и Е. К. Устиев. Масштаб 1 : 200 000; 3) «Геологическая карта долины Аракса». По R. Bonnet. Масштаб 1 : 110 000.

7027. **Степанов, П. И.** Проблема Большого Донбасса. — Тезисы докладов на I Конференции по изучению производительных сил Азово-Черноморского края. М.—Л. 1936. Стр. 5—6.

7028. **Страхов, Н. М.** Некоторые данные по вопросу о миграциях битумов. [С 3 рис. и разрез.]. — Изв. АН ОМЕН, серия геол., 1936, № 2—3, стр. 375—396.

Резюме на англ. яз.; прил.: «Литература» (6 назв.).

7029. **Стулов, Н. Н.** Материалы к геологии и петрологии Гиссарского хребта. [С 3 рис. и 1 карт.]. — К петрологии и геологии Гиссарского хребта. (Тадж.-Памирск. экспед. 1934 г. Тр. Вып. 40). Л. 1936. Стр. 39—63.

Прил.: «Литература» (стр. 62—63).

Сукачев, В. Н. См. 1935 г. № 6274.



Михаил Антонович Усов

7030. **Сулоев, А. И., Пономарев, А. А., Копелиович, А. В.** Обисорбухское полиметаллическое месторождение. (Петрография и рудоносность). М.—Л. 1936. 179, [5] стр. с 52 рис. и разрез., 1 карт., 1 л. табл., 1 л. карт. (Академия Наук СССР. Таджикско-Памирская экспедиция. Труды экспедиции 1933 г. Вып. 44).

Прил.: 1) «Литература» (11 назв.); 2) «Геологическая схема Обисорбухского месторождения». Сост. А. Сулоев и А. Пономарев. 1933 г. Масштаб 1 : 15 000.

Сумгин, М. И. См. 1935 г. № 6277.

7031. **Суслов, С. П.** Материалы по геоморфологии Ойротии (северо-восточного Алтая). М.—Л. 1936. 77, [1] стр. с 31 рис. и разрез. (Академия Наук СССР. Совет по изучению производительных сил (СОПС). Серия ойротская. Вып. 2).

7032. **Суслов, С. П.** Материалы по физико-географическим ландшафтам Западного Саяна и его предгорий. М.—Л. 1936. 85, [2] стр. с 10 рис. и 1 карт., 1 л. табл. (Академия Наук СССР. Труды Института физической географии. Вып. 18).

Резюме на англ. яз.; см. также № 7281.

7033. **Sushkin, P.** Notes on the pre-Jurassic *Tetrapoda* from USSR. III. *Dvinosaurus amalitzki*, a Perennibranchiate Stegocephalian from the upper Permian of North Dvina. [With 19 fig. and 5 pl.]. — Тр. Палеозоол. инст., 1936, т. V, стр. 43—91.

Резюме на русск. яз.; прил.: «Literature» (19 назв.); первая и вторая части работы опубликованы в Palaeontologia Hungarica, 1926, vol. I.

7034. **Твалтвадзе, Г. К.** Применение сейсмического метода разведки для некоторых случаев вертикальных границ раздела слоев. По материалам сейсмо-разведочной экспедиции на нефтяном месторождении Малые Ширакн. (Тезисы диссертации на степень кандидата физических наук). [Л. 1936]. 3, [1] стр. (Академия Наук СССР).

См. 1937 г. № 7821.

7035. **Тер-Оганесов, Я. Г.** Материалы по рудоносности западной части Зеравшанского хребта. М.—Л. 1936. 53, [6] стр. с 17 рис. и разрез., 6 карт. (Академия Наук СССР. Таджикско-Памирская экспедиция. Материалы экспедиции 1934 г. Вып. 35).

Прил.: «Литература» (11 назв.).

7036. **Терпугов, С. В.** Комплексное использование змеевиков края. — Тезисы докладов на I Конференции по изучению производительных сил Азово-Черноморского края. М.—Л. 1936. Стр 26—28.

7037. **Титов, А. Г.** Графит с речки Черемшанки в Ильменских горах. [С 4 рис. и разрез.]. — Труды Ильменского заповед-

ника. Вып. 5. Материалы к минералогии Ильменских гор. М.—Л. 1936. Стр. 65—70.

7038. **Тихеева, Л. В.** К вопросу о генезисе и эволюции лесных почв в Ленинградской области. [С 11 рис.]. — Академику Ф. Ю. Левинсону-Лессингу к пятидесятилетию его научной и общественной деятельности. 1884—1934. (Тр. Почв. инст. Т. XIII). М.—Л. 1936. Стр. 267—314.

Химический и механический состав пород, геологические материалы. — Резюме на англ. яз.; прил.: «Литература» (стр. 312—314).

7039. **Толмачев, Ю. М.** Применение спектрального анализа при геолого-поисковых работах. — Прир., 1936, № 1, стр. 28—31.

7040. **Толмачев, Ю. М.** и **Филиппов, А. Н.** О нахождении Li, Rb и Cs в базальтах, гранитах, полевых шпатах и глинистых сланцах. — Академику В. И. Вернадскому к пятидесятилетию научной и педагогической деятельности. I. М. 1936. Стр. 203—221.

Резюме на англ. яз.; прил.: «Литература» (6 назв.).

7041. **Тугаринов, А. Я.** К вопросу о формировании островных фаун. — Изв. АН ОМЕН, серия биол., 1936, № 2—3, стр. 501—522.

Сведения о геологии Новосибирских и Командорских островов, палеогеографические материалы. — Представлено акад. С. А. Зерновым; резюме на немецк. яз.

7042. **Турутанова-Кетова, А. И.** Материалы к стратиграфии Чак-Пакского каменноугольного района в Южном Казахстане. [С 1 разрез. и 1 л. табл.]. — Тр. Геол. инст., 1936, т. V, стр. 85—117.

Резюме на англ. яз.; прил.: «Литература» (стр. 111—112).

7043. **Турутанова-Кетова, А. И.** *Otozamites turkestanica* Tur. и *Pseudocycas dubius* n. sp. из юрских отложений хребта Кара-тау (Казахстан). [С 2 л. табл.]. — Тр. Геол. инст., 1936, т. V, стр. 177—196.

Прил.: «Литература» (стр. 194—195).

7044. **Турцев, А. А.** Исследование растворимости гипса в глинистых мергелях р. Занги (Армения). [С 3 рис. и разрез.]. — Тр. Петрограф. инст., 1936, вып. 7—8, стр. 187—199.

Резюме на англ. яз.

7045. **Уклонский, А. С.** Химический состав некоторых поверхностных вод Афганистана. [С 3 рис.]. — Академику В. И. Вернадскому к пятидесятилетию научной и педагогической деятельности. I. М. 1936. Стр. 301—314.

Резюме на англ. яз.; прил.: «Литература» (3 назв.).

7046. **Унковская, В. А.** Иностранные месторождения титаносодержащих железных руд. — Титаномагнетитовые месторождения

Урала. Ч. 2. ([Тр.] СОПС. Серия уральская. Вып. 2). М.—Л. 1936. Стр. 107—161.

Прил.: «Литература» (стр. 155—161).

7047. **Урбан, И. И.** и **Никифоров, Н. М.** Гидрологические экспедиционные исследования на Южном Урале. [С 5 рис. и 1 карт.]. — Южно-Уральская комплексная экспедиция. Вып. 1. М.—Л. 1936. Стр. 94—109.

Геологические материалы.

7048. **Усенко, К. С.** О распространении нижнесарматских отложений на северо-западной окраине Донецкого бассейна. — Докл. АН, нов. серия, 1936, т. III (XII), № 2, стр. 87—88.

Usenko, K. The distribution of lower sarmatian deposits on the northwestern outskirts of the Donets basin. — Comptes rendus, 1936, vol. III (XII), № 2, pp. 87—88.

Представлено акад. А. А. Борисяком 4 мая 1936 г.

7049. **Усов, М. А.** Источники метасоматических изменений нижнесилурийской толщи Западно-Сибирского края. — Изв. АН ОМЕН, серия геол., 1936, № 2—3, стр. 281—301.

Резюме на немецк. яз.; прил.: «Литература» (стр. 298—299).

7050. **Усов, М. А.** О методах определения относительного геологического возраста магматических горных пород. [С 2 рис.]. — Академику В. И. Вернадскому к пятидесятилетию научной и педагогической деятельности. II. М. 1936. Стр. 883—900.

Резюме на англ. яз.; прил.: «Литература» (24 назв.).

7051. **Успанов, У. У.** Генезис и мелиорация такыров. (Тезисы диссертации на степень кандидата почвенно-геологических наук). [М. 1936]. [3] стр. (Академия Наук СССР).

7052. **Успанов, У. У.** К вопросу о генезисе и мелиорации такыров. — Сборник научных работ комсомольцев Академии Наук СССР. М.—Л. 1936. Стр. 141—159.

Прил.: «Список цитируемой литературы» (стр. 158—159).

7053. **Успенская, Н. Ю.** Проблема нефтеносности Калмыцко-Сальских и Прикаспийских степей. — Тезисы докладов на I Конференции по изучению производительных сил Азово-Черноморского края. М.—Л. 1936. Стр. 15—16.

7054. **Успенский, В. А.** и **Орлов, Н. А.** Минералогия каустобиолитов. М.—Л. 1936. 197, [2] стр. (Академия Наук СССР. Ломоносовский институт).

Прил.: «Литература» (стр. 10, 43—44, 120).

7055. **Успенский, Н. А.** Вторичные сульфаты Алапаевских железорудных месторождений. — Тр. Ломонос. инст., 1936, вып. 7, минералогическая серия, стр. 179—184.

Резюме на англ. яз.; прил.: «Литература» (5 назв.).

7056. **Успенский, Н. А.** Железистые хлориты Алапаевских железорудных месторождений. [С 20 рис.]. — Тр. Ломонос. инст., 1936, вып. 7, минералогическая серия, стр. 131—177.

Резюме на англ. яз.; прил.: «Литература» (18 назв.).

7057. **Успенский, Н. А.** Синарское железорудное месторождение. [С 2 разрез.]. — Кротов, Б. П., Успенский, Н. А., Подситник, А. А., Рыловникова, В. П., Роде, Е. Я. Железорудные месторождения алапаевского типа на восточном склоне Среднего Урала и их генезис. Т. I. ([Тр.] СОПС. Серия уральская. Вып. 3). М.—Л. 1936. Стр. 211—234.

Резюме на англ. яз. (стр. 282—284); прил.: «Литература по Каменско-Синарскому и Троицко-Байновскому месторождениям» (стр. 275—277).

7058. **Успенский, Н. А.** Целестин и флюорит в пермских отложениях восточного склона Урала. [С 1 карт.]. — Тр. Ломонос. инст., 1936, вып. 7, минералогическая серия, стр. 185—195.

Резюме на англ. яз.; прил.: «Литература» (4 назв.).

7059. **Устиев, Е. К.** Интрузия палеозойских гранитов в Борчалинском районе Грузии. [С 11 рис. и разрез., 2 карт.]. — Тр. Петрограф. инст., 1936, вып. 7—8, стр. 309—335.

Резюме на англ. яз.; прил.: «Литература» (стр. 333—334).

Федорович, Б. А. См. 1935 г. № 6302.

7060. **Федоровский, А. С.** Новый источник железистой воды близ Харькова. — Прир., 1936, № 4, стр. 77—78.

7061. **Федоровский, Н. М.** Минералогические провинции СССР. [С 1 карт.]. — Академику В. И. Вернадскому к пятидесятилетию научной и педагогической деятельности. II. М. 1936. Стр. 619—712.

Резюме на немецк. яз.

7062. **Федоровский, Н. М.** Экономическая минералогия СССР. Вып. 1. Армянская ССР. М.—Л. 1936. 245, [2] стр. с 54 рис. и 2 карт., 5 л. карт. (Академия Наук СССР, Ломоносовский институт. НКМП, Всесоюзный институт минерального сырья).

Прил.: 1) «Литература» (стр. 237—245); 2) «Тектоническая карта Закавказья и прилегающих стран (по Ляйстеру и Чурсину)». Масштаб 1 : 2 000 000; 3) «Геологическая карта Аллавердско-Садахлинского района». Сост. А. Л. Додин в 1933 г. Масштаб 1 : 90 000; 4) «Карта медных и полиметаллических месторождений Сисианского, Кафанского и Черюсинского». Масштаб 1 : 625 000; 5) «Схема распределения полезных ископаемых на территории ССРА». Масштаб 1 : 750 000; 6) «Геолого-петрографическая карта Армении». Масштаб 1 : 1 000 000.

7063. **Fedotov, D.** Zur Morphologie und Evolution der Seesterne und Ophiuren des unteren Silur. [Mit 6 Fig. und 2 Taf.]. — Тр. Палеозоол. инст., 1936, т. V, стр. 3—33.

Резюме на русск. яз.; прил.: «Literatur» (стр. 30—31).

7064. **Ферсман, А. Е.** Геохимия конечной магматической кристаллизации. — Пегматиты СССР. I. М.—Л. 1936. Стр. 5—51.

Прил.: «Главнейшая литература по геохимии гранитных пегматитов» (11 назв.).

7065. **Ферсман, А. Е.** Геоэнергетический анализ миаскитовых пегматитов Ильменских гор. — Труды Ильменского заповедника. Вып. 5. Материалы к минералогии Ильменских гор. М.—Л. 1936. Стр. 39—52.

7066. **Ферсман, А. Е.** Направленный (полярный) изоморфизм. [С 1 рис.]. — Докл. АН, нов. серия, 1936, т. I (X), № 3, стр. 115—118.

Fersman, A. Polar isomorphism. [With 1 fig.]. — Comptes rendus, 1936, vol. I (X), № 3, pp. 119—122.

Прил.: «Цитированная литература» (8 назв.).

7067. **Ферсман, А. Е.** Периодический закон Менделеева в геохимии. [С 1 л. табл.]. — Труды Юбилейного Менделеевского съезда. I. М.—Л. 1936. Стр. 383—454.

Доклад; текст на русск. и франц. яз.; тезисы доклада (на русск. и франц. яз.) см. Юбилейный Менделеевский съезд в ознаменование 100-летней годовщины рождения Д. И. Менделеева. Программа заседаний. Тезисы докладов. [Л.]. 1934. Стр. 31—38.

7068. **Ферсман, А. Е.** Применение вэков в геохимии. — Докл. АН, нов. серия, 1936, т. II (XI), № 9, стр. 387—390.

Fersman, A. Applying of VEK's in geochemistry. — Comptes rendus, 1936, vol. II (XI), № 9, pp. 393—396.

Прил.: «Цитированная литература» (4 назв.).

7069. **Ферсман, А. Е.** Радиусы и эки ионов. — Академику В. И. Вернадскому к пятидесятилетию научной и педагогической деятельности. I. М. 1936. Стр. 33—45.

Резюме на немецк. яз.; прил.: «Главнейшие работы по теории эков» (10 назв.).

7070. **Ферсман, А. Е.** Цвета минералов. М.—Л. 1936. 159 стр. с 9 рис., 1 л. табл. (Академия Наук СССР. Серия научно-популярная).

Прил.: «Главнейшая литература» (стр. 147—148).

7071. **Ферсман, А. Е. и Крыжановский, В. И.** Наш автопробег по Южному Уралу. М.—Л. 1936. 120 стр. с 18 рис.

Проф. В. И. Крыжановский «По рудникам и стройкам Южного Урала» (стр. 7—91); акад. А. Е. Ферсман «Южный Урал на путях к будущему» (стр. 93—120).

7072. **Филиппова, М. Ф.** Аллювиальные отложения рек Б. Лабы и Б. Урупа с их притоками. [С 4 рис. и 1 л. карт.]. —

Северокавказская петрографическая экспедиция 1933 г. ([Тр.] СОПС. Серия северокавказская. Вып. 1). М.—Л. 1936. Стр. 55—93.

Прил.: геологическая карта бассейна р. Б. Лабы. Масштаб 1 : 210 000.

7073. **Флинт, Е. Е.** О кристаллах каламина из Сулейман-сая. (Морфологическое исследование). [С 4 рис.]. — Академику В. И. Вернадскому к пятидесятилетию научной и педагогической деятельности. I. М. 1936. Стр. 109—118.

Резюме на англ. яз.; прил.: «Литература» (17 назв.).

7074. **Форш, Б. Н.** Геохимическое сопоставление океанических и материковых (байкальских) вод. [С 1 рис.]. — Докл. АН, нов. серия, 1936, т. IV (XIII), № 3, стр. 141—144.

Forsch, B. Geochemische Zusammensetzung des Ozean- und Kontinentalwassers (Wasser des Baikals). [Mit 1 Fig.]. — Comptes rendus, 1936, vol. IV (XIII), № 3, pp. 145—148.

Представлено акад. В. И. Вернадским 4 сентября 1936 г.

7075. **Форш, Б. Н.** К вопросу о поле термальных вод. [С 1 рис.]. — Докл. АН, нов. серия, 1936, т. IV (XIII), № 4, стр. 177—178.

Forsch, B. Zur Frage über das Feld des Thermalwassers. [Mit 1 Fig.]. — Comptes rendus, 1936, vol. IV (XIII), № 4, pp. 185—186.

Представлено акад. В. И. Вернадским 4 сентября 1936 г.

7076. **Фридман, В. Г.** Радиоактивность калия. — Прир., 1936, № 4, отд. Новости науки, стр. 83—84.

Прил.: «Литература» (10 назв.).

7077. **Фридман, В. Г.** Содержание гелия в бериллиевых минералах. — Прир., 1936, № 10, отд. Новости науки, стр. 122—123.

Прил.: «Литература» (5 назв.).

7078. **Харатишвили, Г. Д.** Геология долины р. Куры между г. Гори и ст. Мцхета. [С 3 рис. и 3 л. табл.]. — Материалы по геологии и петрографии ССР Грузии. III. Триалетский хребет (бассейны рек Алгетки, Кавтуры, Хекордзаулы). ([Тр.] СОПС. Серия закавказская. Вып. 20). М.—Л. 1936. Стр. 99—126.

Прил.: «Литература» (стр. 124—125); см. также: 1) Г. Д. Харатишвили «Геология долины р. Куры между г. Гори и ст. Мцхета. (Тезисы диссертации на степень кандидата геологических наук)». [Л. 1935]. [4] стр.; 2) издание тезисов 1936 г. под тем же заглавием.

Харкевич, Д. С. См. 1935 г. № 6361.

7079. **Хейнман, С.** Угольная промышленность СССР в 1935—1936 гг. — Пробл. экон., 1936, № 6, стр. 178—198.

7080. **Хлопин, В. Г.** Методы определения геологического возраста, основанные на явлении радиоактивного распада. (Границы применимости методов, возможные источники ошибок и их относительное значение).— Академику В. И. Вернадскому к пятидесятилетию научной и педагогической деятельности. I. М. 1936. Стр. 397—419.

Резюме на немецк. яз.; прил.: «Литература» (стр. 417—419).

7081. **Холмянский, И. Я.** Петрография Большого Ляховского острова в группе Новосибирских островов. [С 17 рис. и 1 л. карт.]. — Тр. Петрограф. инст., 1936, вып. 9, стр. 105—147.

Резюме на англ. яз.; прил.: 1) Литература (стр. 145—146); 2) «Остров Большой Ляховской (на основании работ географического отряда 1929 г.). Литологическая схема». Масштаб 1 : 400 000.

7082. **Хруст, Р. С.** Дашкесанское кобальтовое месторождение. (Тезисы диссертации на степень кандидата геолого-минералогических наук). [М. 1936]. 4 стр. (Академия Наук СССР).

7083. **Цветков, В. М.** Кухисафитское гипотермальное месторождение. Л. Изд. Тадж.-Памирск. экспед. 1936. 56, [1] стр. с 21 рис. и разрез., 1 л. карт. (Академия Наук СССР. Таджикско-Памирская экспедиция 1934 г. Труды экспедиции. Вып. 45).

7084. **Цейтлин, С. Г.** Содержание бора в нефтяных водах. — Докл. АН, нов. серия, 1936, т. I (X), № 3, стр. 119—122.

Zeitlin, S. Der Borgehalt in Ölfeldwassern. — Comptes rendus, 1936, vol. I (X), № 3, pp. 123—126.

Представлено акад. А. Е. Ферсманом 11 декабря 1935 г.; прил.: «Цитированная литература» (4 назв.).

7085. **Циммерлинг, И. Н.** и **Шлезингер, Б. А.** Перспективы развития полиметаллической промышленности Алтая. — Большой Алтай. Т. III. (Казахстанская база. Тр. Вып. 6). М.—Л. 1936. Стр. 161—174.

7086. **Цытович, Н. А.** Исследование усилий в стройках, окруженных замерзающим грунтом. [С 9 рис.]. — Лабораторные исследования механических свойств мерзлых грунтов. Сборн. II. (Тр. Дальневост. комплексн. экспед. Вып. 3). М.—Л. 1936. Стр. 77—99.

Резюме на англ. яз.

7087. **Цытович, Н. А.** О сопротивлении мерзлых грунтов нагрузке. [С 12 рис.]. — Лабораторные исследования механических свойств мерзлых грунтов. Сборн. I. (Тр. Дальневост. комплексн. экспед. Вып. 2). М.—Л. 1936. Стр. 7—38.

Резюме на англ. яз.

7088. **Цытович, Н. А.** и **Вологдина, И. С.** Определение упругих постоянных мерзлых грунтов и исследование их свойств пластичности. [С 19 рис.]. — Лабораторные исследования механических свойств мерзлых грунтов. Сборн. II. (Тр. Дальневост. комплексн. экспед. Вып. 3). М.—Л. 1936. Стр. 7—54.

Резюме на англ. яз.

7089. **Ченцов, И. Г.** Выделение редких земель из хибинских апатитов. (Тезисы диссертации на степень кандидата геолого-минералогических наук). [М. 1936]. 4 стр. (Академия Наук СССР).

7090. **Черепенников, А.** Водород в природных газах и в частности в эффузивных породах в Ириклинском ущелье на Южном Урале. — Академику В. И. Вернадскому к пятидесятилетию научной и педагогической деятельности. I. М. 1936. Стр. 325—333.

Резюме на англ. яз.; прил.: «Литература» (8 назв.).

7091. **Чернов, А. А.** Геологические исследования 1933 г. в юго-западной части Пай-хоя. [С 17 рис., 3 л. разрез. и 1 л. карт.]. — Тр. Полярн. ком., 1936, вып. 26, Пайхойская геологическая экспедиция 1933 г., стр. 5—81.

Резюме на англ. яз. (стр. 194—196); прил.: 1) «Литература» (стр. 80—81); 2) «Геологическая карта юго-западного склона Пай-хоя». Масштаб 1 : 400 000.

7092. **Чернов, А. А.** О ближайших задачах изучения фауны из палеозойских отложений Печорского Урала. — Тр. Полярн. ком., 1936, вып. 28, стр. 7—14.

Прил.: «Литература» (стр. 13—14).

7093. **Чернов, Г. А.** Геологические исследования в районе р. Нямды, правого притока Коротаихи. [С 6 рис., 1 л. разрез. и 1 л. карт.]. — Тр. Полярн. ком., 1936, вып. 26, Пайхойская геологическая экспедиция 1933 г., стр. 145—174.

Прил.: «Карта аллювиальных отложений р. Нямды». Сост. Г. А. Чернов. Масштаб 1 : 100 000.

7094. **Чернышев, Г. В.** Характеристика месторождений углей Урала. — Тр. Уральск. фил., 1936, вып. 8, серия общая, Углекоксовая секция, стр. 39—85.

Доклад на Сессии по черной металлургии Уральского филиала АН 29 сентября 1934 г.; выступления по докладу (В. И. Даль-Чумаченко, А. А. Солнцев, Н. С. Грязнов, Е. М. Тайц, А. П. Бронштейн, И. Ф. Соловьев, стр. 82—84); резолюция по докладу (стр. 84—85).

7095. **Чирва, Е. Ф.** Ванадинит. М.—Л. 1936. 34, [2] стр. с 15 рис. (Академия Наук СССР. Ломоносовский институт геохимии, кристаллографии и минералогии. Минералогия Союза. Под общ. ред. акад. А. Е. Ферсмана. Серия А, вып. 7).

Прил.: 1) «Указатель статей о применении ванадинита в промышленности» (стр. 31); 2) «Библиографический указатель» (стр. 32—35).

7096. **Чирвинский, В. Н.** К вопросу о стратиграфии докембрия Украинского кристаллического массива. [С 5 рис. и 1 л. карт.]. — Академику В. И. Вернадскому к пятидесятилетию научной и педагогической деятельности. II. М. 1936. Стр. 1067—1081.

Резюме на англ. яз.; прил.: 1) «Литература» (10 назв.); 2) «Карта докембрийских пород Киевской области.» Сост. В. Н. Чирвинский и М. Ожегова. Масштаб 1 : 2 200 000.

7097. **Чирвинский, П. Н.** Количественная химико-петрографическая характеристика сфенсодержащих пород Лопарской долины в Хибинской тундре. [С 3 рис.]. — Тр. Петрограф. инст., 1936, вып. 7—8, стр. 31—38.

Резюме на англ. яз.

7098. **Чирвинский, П. Н.** Количественная химико-петрографическая характеристика эвдиалитовых пегматитов из Вавнбед в Ловозерской тундре. [С 3 рис.]. — Тр. Петрограф. инст., 1936, вып. 7—8, стр. 39—46.

Резюме на англ. яз.

7099. **Чирвинский, П. Н.** Новейшие успехи в изучении минералов Хибинских и Ловозерских тундр. [С 5 рис.]. — Прир., 1936, № 8, стр. 90—96.

7100. **Чирвинский, П. Н.** Фошалласит из Хибинской тундры. [С 3 рис.]. — Академику В. И. Вернадскому к пятидесятилетию научной и педагогической деятельности. II. М. 1936. Стр. 757—763.

Резюме на немецк. яз.; прил.: «Литература» (5 назв.).

7101. **Чуенко, П. П.** К геологии бассейна Сарезского озера. Л. Изд. Тадж.-Памирск. экспед. 1936. 38, [1] стр. с 12 рис., 1 л. карт. (Академия Наук СССР. Таджикско-Памирская экспедиция 1934 г. Труды экспедиции. Вып. 63. Центральный научно-исследовательский геолого-разведочный институт).

Прил.: 1) «Список литературы» (стр. 37—38); 2) «Геологическая карта западного окончания Музкольского хребта и бассейна Сарезского озера». Сост. П. П. Чуенко. Масштаб 1 : 400 000.

7102. **Чупилин, И. И.** Генетические типы мышьяковых месторождений Средней Азии. [С 7 рис. и 3 карт.]. — Научные итоги работ Таджикско-Памирской экспедиции. М.—Л. 1936. Стр. 431—476.

Резюме на англ. яз.; прил.: «Литература» (20 назв.).

Чураков, А. Н. См. 1935 г. № 6340.

7103. **Чухров, Ф. В.** Коллоиды в земной коре. Опыт приложения коллоидной химии к вопросам минералогии, геохимии и петрологии. М.—Л. 1936. 139 стр. с 8 рис. (Академия Наук СССР. Ломоносовский институт).

Прил.: «Литература» (стр. 22—23, 120—132); см. также 1937 г. № 7991.

7104. **Чухров, Ф. В.** О пирротине и пирите в керченских рудах и о некоторых общих вопросах генезиса сульфидов железа. [С 3 рис.]. — Изв. АН ОМЕН, серия геол., 1936, № 1, стр. 129—153.

Резюме на англ. яз.; прил.: «Литература» (стр. 149—151).

7105. **Чухров, Ф. В.** Об анапаите на Керченском полуострове. — Тр. Ломонос. инст., 1936, вып. 7, минералогическая серия, стр. 273—281.

Резюме на англ. яз.; прил.: «Литература» (стр. 279—280).

7106. **Шапаренко, К. К.** Ближайшие предки *Ginkgo biloba* L. [С 10 рис. и 2 л. карт.]. — Флора и систем. высш. раст., 1936, вып. 2, стр. 5—32.

Ископаемые формы рода *Ginkgo*. — Резюме на англ. яз.; прил.: 1) «Литература» (стр. 29—31); 2) карта распространения *Ginkgo adiantoides* в различные геологические эпохи. Масштаб 1 : 175 000 000; 3) карта «Оледенения четвертичного периода в Евразии». Масштаб 1 : 45 000 000.

7107. **Швембергер, Н. А.** Перспективы развития нефтяной промышленности в Киргизской АССР. [С 1 рис., 2 карт. и 1 л. карт.]. — Проблемы Киргизской АССР. Труды II Конференции по освоению природных ресурсов Киргизской АССР. (8—12 февраля 1935 г.). Т. I. М.—Л. 1936. Стр. 63—81.

Доклад; резолюция по докладу (стр. 245—246); прил.: карта «Нефтяные месторождения Ферганы». Масштаб 1 : 2 630 000

7108. **Шебарова, Е. А.** Геологические исследования в юго-западной части Пай-хоя вблизи побережья Баренцова моря. [С 8 рис. и разрез.]. — Тр. Полярн. ком., 1936, вып. 26, Пайхойская геологическая экспедиция 1933 г., стр. 83—118.

7109. **Шейков, М. Л.** Сопротивление сдвигу мерзлых грунтов [I—II]. [С 20 рис.]. — Лабораторные исследования механических свойств мерзлых грунтов. Сборн. I. (Тр. Дальневост. комплексн. экспед. Вып. 2). М.—Л. 1936. Стр. 85—104; Сборн. II. (Тр. Дальневост. комплексн. экспед. Вып. 3). М.—Л. 1936. Стр. 55—76.

Резюме на англ. яз.

7110. **Шишаков, Н. А.** Об аномальных структурах мелкокристаллического кремнезема. — Докл. АН, нов. серия, 1936, т. I (X), № 1, стр. 15—18.

Šišakov (Shishacow), N. Anomalous structures of fine crystalline silica. — Comptes rendus, 1936, vol. I (X), № 1, pp. 19—22.

Представлено акад. С. И. Вавиловым 1 декабря 1935 г.

7111. **Шлыгин, Е. Д.** Каустобиолиты Алакульской впадины и перспективы поисков на нефть в Восточном Казахстане. — Большой Алтай. Т. II, (Казахстанская база. Тр. Вып. 5). М.—Л. 1936. Стр. 341—350.

Доложено на сессии Ученого совета Казахстанской базы АН; резолюция по докладу (стр. 388).

Шмулович, И. С. См. 1935 г. № 6350.

7112. **Шнитников, А. В.** Элементы водного и солевого баланса оз. Балхаш. [С 21 рис., 3 карт., 1 л. табл. и 1 л. карт.]. — Балхаш и соляные озера его бассейна. (Тр. Соляной лабор. Вып. 11). М.—Л. 1936. Стр. 5—82.

Прил.: «Литература» (28 назв.).

7113. **Шубников, А. В.** К вопросу о сущности процесса шлифовки и полировки твердых тел. — Тр. Ломонос. инст., 1936, вып. 8, кристаллографическая серия, стр. 71—93.

Резюме на франц. яз.

7114. **Шубников, А. В.** Кристалл-индивидуум и кристаллическая среда. — Академику В. И. Вернадскому к пятидесятилетию научной и педагогической деятельности. I. М. 1936. Стр. 97—108.

Текст на русск. и немецк. яз.; прил.: «Литература» (20 назв.).

7115. **Шубников, А. В.** Новый «квадрант» для огранки драгоценных камней. [С 6 рис.]. — Тр. Ломонос. инст., 1936, вып. 8, кристаллографическая серия, стр. 95—100.

Резюме на франц. яз.

7116. **Шубников, А. В.** О фигурах проворачивания и их возможном применении в вопросах строения материи. [С 19 рис.]. — Тр. Ломонос. инст., 1936, вып. 8, кристаллографическая серия, стр. 23—44.

Резюме на франц. яз.

7117. **Шубников, А. В.** Уравнение «двулистника» Б. Попова. [С 5 рис.]. — Тр. Ломонос. инст., 1936, вып. 8, кристаллографическая серия, стр. 5—9.

Резюме на франц. яз.

7118. **Шубникова, О. М.** Новые минералы, открытые в 1933—1934 гг. [С 3 рис.]. — Тр. Ломонос. инст., 1936, вып. 7, минералогическая серия, стр. 307—339.

Прил.: 1) «Указатель русских названий минералов» (стр. 337—338); 2) «Указатель английских названий минералов» (стр. 338—339); 3) литература в тексте.

7119. **Шульга-Нестеренко, М. И.** Мшанковая фауна верхнего палеозоя Северного Урала *Fenestella* и *Archimedes* Среднепечорского района. [С 38 рис. и 8 л. табл.]. — Тр. Полярн. ком., 1936, вып. 28, стр. 233—288.

Резюме на англ. яз.; прил.: «Литература» (стр. 285—286).

7120. **Шульц, С. С.** Геологическое описание маршрута вдоль Тянь-шаня из Оша в Каракол. [С 28 рис. и разрез., 12 карт.]. — Геологический маршрут вдоль Тянь-шаня. (Материалы по новейшей тектонике). (Тадж.-Памирск. экспед. 1934 г. Тр. Вып. 38). Л. 1936. Стр. 3—134.

Резюме на англ. яз.; прил.: «Список цитированной литературы» (стр. 129—131).

7121. **Щербаков, А. В.** Через Камчатские хребты. [С 8 рис.]. — На Камчатке. Сборн. статей и очерков. М.—Л. 1936. Стр. 35—52.

Работа геологического отряда Камчатской комплексной экспедиции 1935 г.

Щербаков, А. В. См. 1935 г. № 6361.

7122. **Щербаков, Д. И.** Генетические типы оловорудных проявлений Средней Азии. [С 6 рис.]. — Научные итоги работ Таджикско-Памирской экспедиции. М.—Л. 1936. Стр. 477—507.

Резюме на англ. яз.

7123. **Щербаков, Д. И.** Геохимические идеи в практике Таджикско-Памирской экспедиции. [С 1 разрез. и 2 карт.]. — Научные итоги работ Таджикско-Памирской экспедиции. М.—Л. 1936. Стр. 7—34.

7124. **Щербаков, Д. И.** Рудные богатства Киргизской АССР. [С 7. рис. и 1 л. карт.]. — Проблемы Киргизской АССР. Труды II Конференции по освоению природных ресурсов Киргизской АССР. (8—12 февраля 1935 г.). Т. I. М.—Л. 1936. Стр. 82—96.

Доклад; выступления по докладу (В. Г. Мухин, В. А. Николаев, И. М. Ефименко, А. Я. Петросянц, Ф. И. Вольфсон, стр. 237—240); изложение заключительного слова по докладу (стр. 240); резолюция по докладу (стр. 246—248); прил.: карта «Месторождения полезных ископаемых Киргизской АССР». Масштаб 1 : 3 000 000.

Щербаков, Д. И. См. 1935 г. № 6362.

7125. **Щербина, В. В.** К вопросу о компенсационном изоморфизме. — Академику В. И. Вернадскому к пятидесятилетию научной и педагогической деятельности. I. М. 1936. Стр. 71—76.

Резюме на немецк. яз.; прил.: «Литература» (стр. 75—76).

7126. **Щербина, В. В.** Распространение ванадия в титаномагнетитах и во вмещающих породах. — Титаномагнетитовые месторождения Урала. Ч. 2. ([Тр.] СОПС. Серия уральская. Вып. 2). М.—Л. 1936. Стр. 163—176.

7127. **Щукин, И. С.** Природные элементы ландшафтов Таджикистана и их значение как производительной силы. [С 2 рис., 1 л. табл. и 1 л. карт.]. — Таджикистан. (Физико-географический очерк). (Тадж.-Памирск. экспед. 1933 г. Матер. Вып. 23). Л. 1936. Стр. 7—85.

Прил.: «Использованная литература» (стр. 82—85).

7128. **Щукин, И. С.** Северный (Ферганский) Таджикистан. [С 4 рис. и 1 л. карт.]. — Таджикистан. (Физико-географический очерк). (Тадж.-Памирск. экспед. 1933 г. Матер. Вып. 23). Л. 1936. Стр. 87—164.

Прил.: 1) «Использованная литература» (стр. 162—164); 2) «Геологическая карта юго-западной части Кураминского хребта и гор Могол-тау». Сост. Б. Н. Наследов. Масштаб 1 : 400 000.

7129. **Щукин, И. С. и Гилярова, М. А.** Кухистан. [С 25 рис.]. — Таджикистан. (Физико-географический очерк). (Тадж.-Памирск. экспед. 1933 г. Матер. Вып. 23). Л. 1936. Стр. 165—281.

Прил.: «Использованная литература» (стр. 277—281).

7130. **Эберзин, А. Г.** Возраст подакчагыльской толщи р. Сулака (Северный Дагестан). — Изв. АН ОМЕН, серия геол., 1936, № 2—3, стр. 273—279.

Текст на русск. и немецк. яз.; прил.: «Литература» (6 назв.).

7131. **Эберзин, А. Г.** О миоцене юго-восточного Закавказья. — Докл. АН, нов. серия, 1936, т. IV (XIII), № 6, стр. 265—268.

Eberzin, A. Über das Miozän Südost-Transkaukasiens. — Comptes rendus, 1936, vol. IV (XIII), № 6, pp. 269—272.

Представлено акад. А. А. Борисяком 16 июля 1936 г.; прил.: «Цитированная литература» (3 назв.).

7132. **Эберзин, А. Г. и Вялов, О. С.** Древнеэвксинская терраса в окрестностях Туапсе. — Докл. АН, нов. серия, 1936, т. II (XI), № 5, стр. 183—184.

Eberzin, A. et Vjalov, O. Une terrasse euxinienne ancienne dans les environs de Touapsé. — Comptes rendus, 1936, vol. II (XI), № 5, pp. 187—188.

Представлено акад. А. Д. Архангельским 29 января 1936 г.

7133. **Эдельштейн, Я. С.** Геоморфологический очерк Западно-Сибирской низменности. М.—Л. 1936. 87, [1] стр. (Академия Наук СССР. Труды Института физической географии. Вып. 20. Геоморфологические очерки СССР. № 2).

Резюме на англ. яз.; прил.: «Список главной литературы» (стр. 9—16).

7134. **Эдельштейн, Я. С.** Геоморфологический очерк Минусинского края. М.—Л. 1936. 83, [1] стр. с 38 рис., 1 л. карт. (Академия Наук СССР. Труды Института физической географии. Вып. 22. Геоморфологические очерки СССР. № 3).

Резюме на англ. яз.; прил.: 1) «Главнейшая литература» (стр. 4—5); 2) «Карта схематических геоморфологических районов Минусинского края (южной части Красноярского края)». Сост. Я. С. Эдельштейн. Масштаб 1 : 1 500 000.

7135. **Эфендиев, Г.** Минеральные воды Исти-су. [С 3 рис.]. — Тр. Азерб. фил., 1936, XXVI, стр. 49—70.

Прил.: «Список литературы» (8 назв.).

7136. **Юшко, С. А.** О минералогической форме золота и его ассоциациях в колчеданистых рудах Урала. [С 6 рис.]. — Изв. АН ОМЕН, серия геол., 1936, № 2—3, стр. 435—440.

Резюме на англ. яз.; прил.: «Литература» (3 назв.).

7137. **Якубов, А.** Вулканические пеплы в третичных осадочных породах Апшеронского полуострова. — Тр. Азерб. фил., 1936, XXVI, стр. 31—47.

Прил.: «Список литературы» (28 назв.).

Яновский, В. К. См. 1935 г. № 6277.

7138. **Яншин, А. Л.** О распространении триасовых отложений на Урале и возрасте уральских надвигов. [С 2 рис. и разрез., 2 карт.]. — Изв. АН ОМЕН, серия геол., 1936, № 4, стр. 511—538.

Доложено на заседании Московского общества испытателей природы 4 мая 1936 г.; резюме на англ. яз.; прил.: «Литература» (стр. 533—535).

7139. **Яснопольский, Б. В. и Елисеев, А. С.** Соляные предприятия и вопросы их реконструкции. [С 15 рис. и 5 карт.]. — Экономические очерки по соляному делу. Ч. I. (Тр. Соляной лабор. Вып. 10). М.—Л. 1936. Стр. 87—130.

Описание месторождений поваренной соли в СССР.

7140. **А. Б.** [Генри Ферфильд Осборн (Henry Fairfild Osborn). 1857—1935. Некролог. С 1 портр.]. — Тр. Палеозоол. инст., 1936, т. V, отд. Хроника, стр. 265—267.

7141. **А. М.** [Антон Гандлирш (Antón Handlirsch). 1864—1935. Некролог]. — Тр. Палеозоол. инст., 1936, т. V, отд. Хроника, стр. 267—268.

7142. **Адамчук, В.** Верхне-Сванетская комплексная экспедиция в 1936 г. — Вестн. АН, 1936, № 8—9, стр. 47—49.

Геолого-петрографический и гидрогеологический отряды (стр. 47—48).

7143. Академику А. П. Карпинскому. Приветствие Общего собрания Академии Наук СССР президенту Академии [в связи с пятидесятилетием избрания в действительные члены Академии Наук]. [С 1 л. портр.]. — Вестн. АН, 1936, № 2, стр. 1.

7144. **Архангельский, А. Д.** А. П. Карпинский и «Большой Донбасс». — Вестн. АН, 1936, № 7, стр. 35—37.

7145. **Белянкин, Д. С.** Второе Совещание по экспериментальной минералогии и петрографии. — Вестн. АН, 1936, № 8—9, стр. 28—32.

Состоялось 7—10 мая 1936 г. при Геологической группе АН.

7146. **Белянкин, Д. С. и Петров, В. П.** Петрографы Академии Наук СССР в Грузии летом 1935 г. — Вестн. АН, 1936, № 2, стр. 48—50.

Работа Петрографического института АН.

7147. **Блох, М. А.** Торберн Бергман. 9 III 1735—8 VII 1784. [С 1 портр.]. — Академику В. И. Вернадскому к пятидесятилетию научной и педагогической деятельности. II. М. 1936. Стр. 1239—1265.

Работы Т. Бергмана по кристаллографии и минералогии (стр. 1245—1246). — Резюме на шведск. яз.; прил.: «Литература» (стр. 1263—1264).

7148. **Борисяк, А. А.** А. П. Карпинский в палеонтологии. — Прир., 1936, № 10, стр. 26—29.

7149. **Борисяк, А. А.** Крупнейший мировой ученый. — Вестн. АН, 1936, № 7, стр. 29—32.

Памяти А. П. Карпинского.

7150. **Борисяк, А. А.** Генри Ферфильд Осборн. (1857—1935). [С 1 портр.]. — Прир., 1936, № 1, стр. 130—135.

7151. **Брудин, И. Д.** Природные богатства Приазовья. — Прир., 1936, № 9, стр. 78—83.

Конференция по изучению природных богатств Приазовья, состоявшаяся в Днепропетровске в июне 1936 г.

7152. **Васильев, В. Н.** Итоги и перспективы работы Академии Наук СССР в Киргизской АССР. [С 5 рис.]. — Проблемы Киргизской АССР. Труды II Конференции по освоению природных ресурсов Киргизской АССР. (8—12 февраля 1935 г.). Т. I. М.—Л. 1936. Стр. 29—37.

Результаты геологических исследований. — Доклад; резолюция по докладу (стр. 253).

7153. **Васильев, В. Н.** Экспедиции Совета по изучению производительных сил в 1935 г. [С 6 рис.]. — Вестн. АН, 1936, № 2, стр. 11—21.

Геологические исследования Карело-Мурманской, Северо-Двинско-Печорской, Сванетской, Южно-Уральской, Киргизской, Туркменской и Камчатской экспедиций.

7154. **Васильевский, М. М. и Дзенс-Литовский, А. И.** Юбилей профессора Н. Ф. Погребова. [С 1 портр.]. — Прир., 1936, № 4, стр. 121—122.

7155. **Вернадский, В. И.** Крупнейший натуралист. — Вестн. АН, 1936, № 7, стр. 38—39.

Памяти А. П. Карпинского.

7156. **Витгефт, Б. В.** Основные задачи геологии на Дальнем Востоке. — Вести. Дальневост. фил., 1936, № 18, стр. 11—24.

То же. — Сборник материалов по вопросам геологии, геохимии, полезным ископаемым и почвам ДВК. Владивосток. [1937]. Стр. 11—24 (первая пагинация).

7157. **Витгефт, Б. В.** Предварительные итоги экспедиционных работ сектора геологии ДВФ АН в 1935 г. — Вестн. Дальневост. фил., 1936, № 17, отд. Научные сообщения, стр. 87—94.

7158. **[Власов, К.].** Автобиография. [С 1 портр.]. — Сборник научных работ комсомольцев Академии Наук СССР. М.—Л. 1936. Стр. 42—43.

Отзыв проф. Д. И. Щербакова о научной работе К. Власова (стр. 41).

7159. Всем Академиям Наук и научным геологическим учреждениям всего мира. [Сообщение Президиума Академии Наук СССР о смерти акад. А. П. Карпинского]. — Вестн. АН, 1936, № 7, стр. 2.

То же. — Прир., 1936, № 10, стр. [1].

То же. — Вестн. Дальневост. фил., 1936, № 19, стр. 4.

7160. Выписка из резолюции пленума третьей сессии Ученого совета Казахстанской базы Академии Наук СССР [10—15 ноября 1934 г.]. — Большой Алтай. Т. III. (Казахстанская база. Тр. Вып. 6). М.—Л. 1936. Стр. 257—259.

Проблема освоения недр Алтайско-Иртышского района.

7161. Выставка, посвященная работе Академии Наук СССР и трестов «Апатит» и «Кольстрой» по освоению производительных сил Кольского полуострова. М.—Л. 1936. 18 стр. (Кольский горно-промышленный узел. VIII Чрезвычайному Всесоюзному Съезду Советов).

7162. **Г. Л.** Совещание по вопросам геологической изученности СССР. — Вестн. АН, 1936, № 8—9, стр. 32—37.

Состоялось с 23 по 26 апреля 1936 г. при Геологической группе АН.

7163. **Гапеев, А.** [Рецензия]. Караганда. Третья угольная база Союза. Материалы по природным ресурсам Акмолинско-Карагандинского промышленного района. М.—Л. Изд. АН. 1936. 471 стр. — Вестн. АН, 1936, № 8—9, стр. 61—63.

См. № 6555, 6636, 6793 и список источников № 062.

7164. **Гелах, Т. Ф.** Новые коллекции Археологического отдела Музея ИАЭ [Института антропологии и этнографии] АН СССР. Поступление коллекций бывшей Четвертичной комиссии Академии Наук СССР. — Сов. археол., 1936, № 1, отд. Археологическая хроника, стр. 286—287.

7165. **Гелах, Т. Ф.** Раскопки по палеолиту в Крыму (1935 г.). — Сов. археол., 1936, № 1, отд. Археологическая хроника, стр. 285.

7166. **Герасимов, А. П.** А. П. Карпинский и Всероссийское минералогическое общество. — Прир., 1936, № 10, стр. 44—46.

7167. **[Герасимовский, В. И.].** Автобиография. [С 1 портр.]. — Сборник научных работ комсомольцев Академии Наук СССР. М.—Л. 1936. Стр. 70—71.

Отзыв проф. Н. А. Смольянинова о научной работе В. И. Герасимовского (стр. 69).

7168. **Григорьев, И.** [Рецензия]. Большой Алтай. / Сборник материалов по проблеме комплексного изучения и освоения природных ресурсов Алтайско-Иртышского района. Т. II. М.—Л. Изд. АН. 1936. 612 стр. — Вестн. АН, 1936, № 10, стр. 54—57.

См. список источников № 018.

7169. **Губкин, И. М.** Большая Алтайская экспедиция. — Большой Алтай. Т. III. (Казахстанская база. Тр. Вып. 6). М.—Л. 1936. Стр. 223—230.

Проблемы геологических исследований.

7170. **Губкин, И. М.** Отец советской геологии. [С 1 л. портр.]. — Вестн. АН, 1936, № 7, стр. 24—28.

Памяти А. П. Карпинского.

7171. **Деборин, А. М.** Ученый, демократ, патриот. — Вестн. АН, 1936, № 7, стр. 21—23.

Памяти А. П. Карпинского.

7172. **[Дуброва-Рекстынь, И. В.].** Автобиография. [С 1 портр.]. — Сборник научных работ комсомольцев Академии Наук СССР. М.—Л. 1936. Стр. 105—106.

Отзыв проф. Д. И. Щербакова о научной работе И. В. Дубровой-Рекстынь (стр. 104).

7173. Жизненный путь А. П. Карпинского. [С 1 л. портр.]. — Вестн. АН, 1936, № 7, стр. 15—16.

7174. **Заварицкий, А. Н.** Петрографические работы А. П. Карпинского. — Прир., 1936, № 10, стр. 12—19.

7175. Защита диссертации [Н. М. Сегель на тему «Выщелачиваемость радия и урана из радиоактивных минералов»]. — Прир., 1936, № 4, отд. Varia, стр. 134.

7176. **Звягинцев, О. Е.** [Рецензия]. А. Г. Бетехтин. Платина и другие минералы платиновой группы. М.—Л. 1935. 148 стр. (Ломоносовский институт Академии Наук СССР). — Вестн. АН, 1936, № 6, стр. 63—64.

См. 1935 г. № 5799; см. также Вестн. АН, 1937, № 1, стр. 142.

7177. **Звягинцев, О. Е.** [Рецензия]. Труды Биогеохимической лаборатории. Т. III. М.—Л. Изд. АН. 1935. 278 стр. — Вестн. АН, 1936, № 8—9, стр. 70.

См. 1935 г. № 5839, 5840 и список источников № 0370.

7178. **Здравомыслов, В. и Стрелкина, Е.** Научные труды акад. В. И. Вернадского. 1888—1936 гг. — Академику В. И. Вернадскому к пятидесятилетию научной и педагогической деятельности. I. М. 1936. Стр. 7—25.

Библиография.

7179. **Зелинский, Н. Д.** Из личных воспоминаний о А. П. Карпинском. — Вестн. АН, 1936, № 7, стр. 63—65.

7180. **Иванов, Б. В.** Литература на русском языке о перерождении динаса при его обжиге и во время службы в мартеновской печи. — Тр. Петрограф. инст., 1936, вып. 7—8, стр. 201—233.

Предисловие Д. С. Белянкина.

7181. **Иессен, А. А.** [Рецензия]. Д. Н. Лев. К истории горного дела. Л. Изд. АН. 1934. 34 стр. — Сов. археол., 1936, № 1, стр. 302—305.

См. 1934 г. № 5463.

7182. Иностранная хроника. — Вестн. АН, 1936, № 8—9, отд. Хроника, стр. 104—110; № 10, стр. 84—88.

1) Созыв в Вене 3-й Конференции Международной ассоциации по изучению четвертичного периода (№ 8—9, стр. 105); 2) выпуск в Швеции обзорной геологической карты Севера в масштабе 1 : 1 000 000 (№ 8—9, стр. 106); 3) работа по изданию международного стратиграфического словаря (№ 8—9, стр. 106); 4) издание трудов V Тихоокеанского конгресса в Ванкувере (Канада) в 1933 г. (№ 8—9, стр. 108); 5) о докладе L. Royer'a 6 апреля 1936 г. в Парижской Академии Наук на тему о влиянии симметрии среды на симметрию фигур вытравливания кристаллов (№ 10, стр. 87); 6) о речи Swartz'a 29 февраля 1936 г. в Американском палеонтологическом обществе на тему о подготовке специалистов геологов (№ 10, стр. 87).

7183. **Иоффе, А. Ф.** Борец за советскую науку. — Вестн. АН, 1936, № 7, стр. 47.

Памяти А. П. Карпинского.

7184. К сессии Ученого совета ДВФАН в Москве. — Вестн. Дальневост. фил., 1936, № 17, отд. Хроника, стр. 112—114.

Программа работ геологической и геофизической секций Дальневосточного филиала АН.

7185. **Каган, П. И.** Основные итоги деятельности Академии Наук СССР в 1935 г. А. Исследования территории СССР и земных недр. — Вестн. АН, 1936, № 4—5, стр. 76—83.

Работа институтов Физической географии, Геологического, Петрографического, Ломоносовского и Сейсмологического.

7186. А. П. Карпинский. (Биографическая справка). — Вести. Дальневост. фил., 1936, № 19, стр. 6—8.

Перепечатано из газеты «Правда», 1936, 16 июля.

7187. **Келлер, Б. А.** Искатель и защитник научной истины. — Прир., 1936, № 10, стр. 7—8.

Памяти А. П. Карпинского.

7188. **Кленова, М. В.** Работы по геологии моря 1935 г. [Всесоюзного научно-исследовательского института рыбного хозяйства и океанографии]. — Прир., 1936, № 8, отд. Жизнь институтов и лабораторий, стр. 125—127.

Прил.: «Литература» (9 назв.).

7189. **Князев, Г. А.** А. П. Карпинский в Академии Наук. (1886—1936). — Прир., 1936, № 10, стр. 52—57.

7190. Кончина и похороны А. П. Карпинского. [С 2 рис.]. — Прир., 1936, № 10, стр. 59—63.

7191. **Корнилов, И. И., Комарова, Н. А.** Комсомольский отряд Академии Наук СССР между IX и X съездами ВЛКСМ. — Сборник научных работ комсомольцев Академии Наук СССР. М. — Л. 1936. Стр. 31—35.

Сведения о работах В. И. Герасимовского, И. Д. Седлецкого и др.

7192. **Королицкий, М. С.** А. П. Карпинский. (Из личных воспоминаний). — Прир., 1936, № 10, стр. 57—59.

7193. **Кржижановский, Г. М.** Программа работ Академии Наук СССР на 1936 г. [С 1 л. портр.]. — Вести. АН, 1936, № 4—5, стр. 1—61.

То же. Отдельное издание под заглавием: Программа работ Академии Наук СССР на 1936 г. Доклад на Мартовской сессии Академии Наук СССР. М. —Л. 1936. 45, [3] стр. (Академия Наук СССР).

Сейсмологический институт (Вести. АН—стр. 13—14, отд. изд. — стр. 25); Геологическая группа (Вести. АН — стр. 16—17, 20—21; отд. изд. — стр. 29—31, 37—39); выступление в прениях акад. И. М. Губкина (Вести. АН — стр. 31 — 34); см. также: «О программе работ Академии Наук СССР на 1936 г. Тезисы доклада акад. Г. М. Кржижановского на Сессии Академии Наук СССР 14—20 марта 1936 г.» М.—Л. 1936. 52, [2] стр.

7194. **[Кржижановский, Г. М.].** Речь академика Г. М. Кржижановского от Академии Наук СССР [на траурном митинге памяти А. П. Карпинского, на Красной площади 17 июля 1936 г.]. [С 2 л. табл.]. — Вести. АН, 1936, № 7, стр. 9—11.

7195. **Криштофович, А. Н.** Александр Петрович Карпинский и ботаника. [С 1 рис.]. — Сов. ботан., 1936, № 6, стр. 6—10.

Работы А. П. Карпинского в области изучения трохилисков и других ископаемых водорослей.

7196. **Криштофович, А. Н.** А. П. Карпинский как палеоботаник. [С. 4 рис.]. — Прир., 1936, № 10, стр. 29—34.

Прил.: «Работы А. П. Карпинского, цитируемые в статье» (стр. 33—34).

7197. **Криштофович, А. Н.** В. К. Тин (V. K. Ting). [Некролог]. [С 1 портр.]. — Прир., 1936, № 9, стр. 132—133.

7198. **Криштофович, А. Н.** Дэвид Уайт. (1862—1935). [С 1 портр.]. — Прир., 1936, № 1, стр. 141—143.

7199. **Крыжановский, В. И.** Богатства далекого Севера. (Выставка природных богатств Кольского полуострова). — Вести. АН, 1936, № 11—12, стр. 87—89.

7200. **Крыжановский, В. И.** Великий образ. — Вести. АН, 1936, № 7, стр. 69—70.

Памяти А. П. Карпинского.

7201. **Крыжановский, В. И.** Последние поступления в Минералогический музей. — Тр. Ломонос. инст., 1936, вып. 7, минералогическая серия, стр. 349—350.

7202. **Крылов, А. Н.** Памяти А. П. Карпинского. — Прир., 1936, № 10, стр. 50—51.

7203. **Курнаков, Н. С.** Выдающийся представитель мировой науки. [С 1 л. портр.]. — Вести. АН, 1936, № 7, стр. 40—41.

Памяти А. П. Карпинского.

7204. **Лебедев, П. И.** Памяти А. П. Карпинского. [С 1 л. портр.]. — Вести. АН, 1936, № 7, стр. 54—56.

7205. **Левинсон-Лессинг, Ф. Ю.** Памяти друга [А. П. Карпинского]. — Вести. АН, 1936, № 7, стр. 44.

7206. **Левинсон-Лессинг, Ф. Ю.** Памяти А. П. Карпинского. — Прир., 1936, № 10, стр. 48—49.

7207. **Мазарович, А.** [Рецензия]. Труды Комиссии по изучению четвертичного периода. Т. IV, вып. 2. М.—Л. Изд. АН. 1935. 324 стр. — Вести. АН, 1936, № 8—9, стр. 58—61.

См. список источников № 0391.

7208. **Марков, К. К.** Об основных вопросах изучения четвертичного периода. [Реферат. С 1 л. табл.]. P. Beck. Über das schweizerische und europäische Pliozän und Pleistozän. Ecloge geologicae Helwetiae, 1933, vol. 26, № 2. — Пробл. физ. геогр., 1936, III, стр. 147—151.

7209. **[Меняйлов, А. А.].** Автобиография. [С 1 портр.]. — Сборник научных работ комсомольцев Академии Наук СССР. М.—Л. 1936. Стр. 91.

Отзыв проф. П. И. Лебедева о научной работе А. А. Меняйлова (стр. 90).

7210. **Миропольский, Л.** [Реферат]. С. И. Стеклов. Средневолжская сера. Минер. сырье, 1934, № 1, стр. 29—38. — Тр. Ломонос. инст., 1936, вып. 7, минералогическая серия, стр. 372—373.

7211. Мы потеряли величайшего ученого. — Вести. Дальневост. фил., 1936, № 19, стр. 6.

Памяти А. П. Карпинского; подписано научными работниками Дальневосточного филиала АН.

7212. **Мясников, В. С.** [Реферат]. Л. Миропольский. Бакальские железорудные месторождения на Южном Урале. Уч. Зап. Казанск. гос. унив., 1933, геология, кн. 1, вып. 2, стр. 1—131. — Тр. Ломонос. инст., 1936, вып. 7, минералогическая серия, стр. 367—368.

7213. **Мясников, В. С.** [Реферат]. П. П. Пятницкий. Изумруды, их месторождение и происхождение. 1934. 48 стр. (Тр. Украинск. геол.-гидро-геодез. треста). — Тр. Ломонос. инст., 1936, вып. 7, минералогическая серия, стр. 368—370.

7214. **Мясников, В. С.** [Реферат]. Д. Г. Ульянов. Сульфиды никеля на Урале. Разведка недр, 1934, № 6. — Тр. Ломонос. инст., 1936, вып. 7, минералогическая серия, стр. 368.

7215. Над чем работают институты и сектора АзФАН. — Изв. Азерб. фил., 1936, I, отд. Хроника, стр. 121—124.

«Сектор геологии» (стр. 123).

7216. **Наливкин, Д. В.** А. П. Карпинский и Урал. [С 1 портр.]. — Прир., 1936, № 10, стр. 19—22.

7217. **Нейбург, М. и Фредерикс, Г. М.** В. Круглов. (Некролог). [С 1 л. портр.]. — Тр. Геол. инст., 1936, т. V, стр. 5—7.

Прил.: «Список научных трудов Михаила Васильевича Круглова» (15 назв.).

7218. Об увековечении памяти президента Академии Наук Союза ССР академика А. П. Карпинского. Постановление Совета Народных Комиссаров Союза ССР. — Вести. АН, 1936, № 7, стр. 72.

То же. — Прир., 1936, № 10, стр. 2.

Подписано: В. Молотов.

7219. Обращение Академии Наук СССР к научным работникам Союза по поводу кончины Александра Петровича Карпинского. (7 I 1847 г. — 15 VII 1936 г.). — Вести. АН, 1936, № 7, стр. 3—4.

То же. — Вести. Дальневост. фил., 1936, № 19, стр. 4—5.

7220. **Обручев, В. А.** Научные труды А. П. Карпинского, касающиеся Сибири. — Прир., 1936, № 10, стр. 23—25.

Прил.: «Список научных трудов А. П. Карпинского, касающихся Сибири (без Урала)» (12 назв.).

7221. **Обручев, В. А.** Ойротская экспедиция Академии Наук СССР. — Вести. АН, 1936, № 11—12, стр. 68—72.

Работа геологических отрядов. Конференция 1—3 сентября в Ойрот-Туре, посвященная итогам экспедиции.

7222. [**Обручев, В. А.**]. Речь академика В. А. Обручева от геологических учреждений [на траурном митинге памяти А. П. Карпинского, на Красной площади 17 июля 1936 г.]. — Вести. АН, 1936, № 7, стр. 12—14.

7223. **Обручев, В. В.** Задачи Академии Наук СССР по исследованию Казахстана. — Вести. АН, 1936, № 8—9, стр. 11—17.

Проблемы геологических исследований.

7224. Памир. Таджикистан. Средняя Азия. Обзор трудов и материалов экспедиций 1932—1935. М.—Л. 1936. 123, [1] стр. (Академия Наук СССР. Таджикско-Памирская экспедиция. Вып. 70. Библиография).

См. № 7225.

7225. Памир. Таджикистан. Средняя Азия. Обзор трудов и материалов экспедиций 1932—1935 и 1928—1932 гг. [Дополн. изд.]. М.—Л. 1936. 251 стр. (Академия Наук СССР. Таджикско-Памирская экспедиция. Вып. 70. Библиография).

См. также № 7224.

7226. **Пийп, Б. И.** Работы Академии Наук СССР по геологической маршрутной аэрофотосъемке Камчатки. — Вести. Дальневост. фил., 1936, № 21, отд. Хроника, стр. 179—180.

7227. [Письмо Президиума Академии Наук СССР семье А. П. Карпинского в связи с его смертью]. — Вести. АН, 1936, № 7, стр. 4.

7228. **Погребов, Н. Ф.** Карпинский как директор Геологического комитета. — Прир., 1936, № 10, стр. 41—44.

7229. **Попова, Е.** [Реферат]. П. Т. Данильченко. К вопросу о содержании мышьяка в мраморовидных известняках Крымского полуострова. Тр. Крымск. научно-иссл. инст. нац.-культ. строит. и краевед., Симферополь, 1934, т. IV, стр. 43—51. — Тр. Ломонос. инст., 1936, вып. 7, минералогическая серия, стр. 376.

7230. **Попова, Е.** [Реферат]. С. П. Попов. О форме градин, выпавших в Симферополе 19 июля 1932 г. Тр. Крымск. научно-иссл. инст. нац.-культ. строит. и краевед., Симферополь, 1934, т. IV, стр. 17. — Тр. Ломонос. инст., 1936, вып. 7, минералогическая серия,стр. 376.

7231. **Попова, Е.** [Реферат]. С. П. Попов. Химическое исследование солей из грязевых отложений Керченско-Таманского района. Тр. Крымск. научно-иссл. инст. нац.-культ. строит. и краевед., Симферополь, 1934, т. IV, стр. 3—16 с рис. и карт. — Тр. Ломонос. инст., 1936, вып. 7, минералогическая серия, стр. 375—376.

7232. **Попова, Е.** [Реферат]. Л. А. Сушицкий и И. Е. Юфит. Кил Курцовского месторождения как сырье для промышленности моющих средств. Экон. и культ. Крыма, Симферополь, 1934, № 1—2, стр. 24—39 с рис. — Тр. Ломонос. инст., 1936, вып. 7, минералогическая серия, стр. 377—378.

7233. **Попова, Е.** [Реферат]. С. А. Щукарев и С. А. Пастак. Наблюдательная станция по режиму Сакского озера. Экон. и культ. Крыма, Симферополь, 1934, № 9—12, стр. 185—191. — Тр. Ломонос. инст., 1936, вып. 7, минералогическая серия, стр. 378—379.

7234. [Постановления Президиума Академии Наук СССР]. — Вести. АН, 1936, № 4—5, отд. Хроника, стр. 108—112; № 6, стр. 77—80; № 8—9, стр. 93—102.

1) Постановление по вопросу о геологическом и вулканологическом изучении полуострова Камчатки (№ 4—5, стр. 109—110); 2) постановление по докладу акад. И. М. Губкина о работе Института горючих ископаемых (№ 6, стр. 77—78); 3) постановление об организации музея имени А. П. Карпинского (№ 8—9, стр. 99—100).

7235. [Правительственное сообщение о смерти акад. А. П. Карпинского]. — Вести. АН, 1936, № 7, стр. 2.

То же. — Прир., 1936, № 10, стр. [1].

То же. — Вести. Дальневост. фил., 1936, № 19, стр. 4.

7236. Прения Секции ископаемых ресурсов [на III сессии Ученого совета Казахстанской базы АН 10—15 ноября 1934 г.]. — Большой Алтай. Т. II. (Казахстанская база. Тр. Вып. 5). М.—Л. 1936. Стр. 305—322, 328—340.

Выступления П. И. Лебедева, акад. В. А. Обручева, Н. Г. Кассина, Захарова, П. Н. Амирасланова, И. Ф. Григорьева, П. П. Пилипенко, М. Л. Кострикина, В. П. Нехорошева, акад. А. Д. Архангельского, О. Е. Звягинцева, И. А. Кирсанова, А. А. Саукова.

7237. **Расцветаев, М. К.** Экспедиции Академии Наук СССР на Южном Урале. — Вести. АН, 1936, № 8—9, стр. 18—22.

Исследование месторождений полезных ископаемых.

7238. Резолюция общего собрания Ноябрьской сессии [1935 г.] Академии Наук СССР по проблеме нефти и минеральных солей Урало-Эмбинского района. — Вести. АН, 1936, № 1, отд. Хроника, стлб. 105—110.

7239. Резолюция секции ископаемых ресурсов [III сессии Ученого совета Казахстанской базы АН 10—15 ноября 1934 г.]. — Большой Алтай. Т. II. (Казахстанская база. Тр. Вып. 5). М.—Л. 1936. Стр. 380—389.

7240. **Ренгартен, В. П.** [Рецензия]. Материалы по геологии и петрографии ССР Грузии. II. Триалетский хребет. (Тр. СОПС. Серия закавказская. Вып. 15). 1935. 164 стр. с 1 карт. — Вести. АН, 1936, № 6, стр. 64—67.

См. 1935 г. № 6024 и список источников № 0103.

7241. **Ренгартен, В. П.** [Рецензия]. А. А. Флоренский и Е. К. Устиев. Петрография и полезные ископаемые центральной части Нахичеванской АССР. М.—Л. Изд. Акад. Наук СССР. 1935. 91, XVI стр. с карт. (Тр. СОПС и Петрографического института. Серия закавказская. Вып. 16). — Вести. АН, 1936, № 11—12, стр. 107—109.

См. 1935 г. № 6323.

7242. **Румянцев, И. А. и Лучко, Ю. В.** Конференция по нефти Уральского филиала Академии Наук СССР. — Вести. АН, 1936, № 11—12, стр. 89—96.

Состоялась 13—16 июня 1936 г. в Свердловске.

7243. **Рябинин, А. Н.** В научных обществах. — Прир., 1936, № 11, отд. Жизнь институтов и лабораторий, стр. 133.

Соединенное заседание 3 ноября 1936 г. Минералогического и Палеонтологического обществ, посвященное памяти А. П. Карпинского.

7244. **Рябинин, А. Н.** А. П. Карпинский как профессор. — Прир., 1936, № 10, стр. 46—48.

7245. **Савельев, И.** [Реферат]. Н. И. Архангельский. Основные черты генезиса уральских бокситов. За недра Урала, Свердловск, 1934, стр. 111—143. — Тр. Ломонос. инст., 1936, вып. 7, минералогическая серия, стр. 370—372.

7246. **Сауков, А. А.** Экспедиции Ломоносовского института в 1935 г. [С 7 рис.]. — Вести. АН, 1936, № 4—5, стр. 84—93.

Экспедиции института в районы Урала, Чиатур, Средней Азии и Кольского полуострова.

7247. [Сведения о добыче угля и нефти в СССР и капиталистических странах]. — Конъюнктурн. бюлл. журн. Мир. хоз. и мир. полит., 1936, № 1, стр. 4—22; № 2, стр. 8—9; № 3, стр. 6—22; № 4, стр. 10—11; № 5, стр. 4—16; № 6, стр. 8—9; № 7, стр. 6—23; № 8, стр. 10.

7248. **Сердюченко, Д. П.** [Автореферат]. Альмандины из некоторых месторождений Северного Кавказа и Украины. Зап. Росс. минер. общ., 1933, ч. LXII, вып. 1, стр. 97—102. — Тр. Ломонос. инст., 1936, вып. 7, минералогическая серия, стр. 363.

7249. **Сердюченко, Д. П.** [Автореферат]. Немалиты и бруситы из района горы Беден на Северном Кавказе. Зап. Росс. минер. общ., 1933, ч. LXII, вып. 2, стр. 363—375. — Тр. Ломонос. инст., 1936, вып. 7, минералогическая серия, стр. 363—364.

7250. **Сердюченко, Д. П.** [Автореферат]. Хромовые понтрониты и их генетические отношения к змеевикам на Северном Кавказе. Зап. Росс. минер. общ., 1933, ч. LXII, вып. 2, стр. 376—391. — Тр. Ломонос. инст., 1936, вып. 7, минералогическая серия, стр. 364—365.

7251. **Сердюченко, Д. П.** [Реферат]. И. Н. Ситковский: Полиметаллическое месторождение Тырны-Ауз в бассейне р. Баксан (Северный Кавказ). Зап. Минер. общ., 1934, ч. LXIII, вып. 1, стр. 177—229. — Тр. Ломонос. инст., 1936, вып. 7, минералогическая серия, стр. 366—367.

7252. **Сердюченко, Д. П.** [Реферат]. С. П. Соловьев. Андалузиты в верховьях р. Баксана (Северный Кавказ). Зап. Росс. минер. общ., 1933, ч. LXII, вып. 1, стр. 51—56. — Тр. Ломонос. инст., 1936, вып. 7, минералогическая серия, стр. 366.

7253. **Серебряков, А. Э.** Генри Ферфильд Осборн. — Прир., 1936, № 1, стр. 134—138.

Прил.: «Литература» (14 назв.).

7254. **Сивков, К.** Исследование Кавказа Академией Наук в конце XVIII века. — Вести. АН, 1936, № 10, стр. 73—74.

Сведения о полезных ископаемых.

7255. [**Синдеева, Н. Д.**]. Автобиография. [С 1 портр.]. — Сборник научных работ комсомольцев Академии Наук СССР. М.—Л. 1936. Стр. 83.

Отзыв акад. А. Е. Ферсмана о научной работе Н. Д. Синдеевой (стр. 82).

7256. Советская страна чтит своих ученых. [С 1 л. портр.]. — Вести. АН, 1936, № 7, стр. 5—6.

Передовая статья из газеты «Правда» от 16 июля 1936 г. о смерти А. П. Карпинского.

7257. **Соколов, Г. А.** Совещание по хромовым рудам для производства качественных сталей. — Вести. АН, 1936, № 8—9, стр. 37—39.

Состоялось 25—27 мая 1936 г. в Академии Наук СССР.

7258. [Сообщение о смерти проф. И. Кнера (1869—1931), Д. И. Иловайского (1878—1935), И. П. Хоменко (умер в 1935 г.)]. — Тр. Палеозоол. инст., 1936, т. V, отд. Хроника, стр. 264—265.

7259. Список печатных работ сотрудников Минералогического сектора Ломоносовского института за 1932—1934 гг. — Тр. Ломонос. инст., 1936, вып. 7, минералогическая серия, стр. 380—384.

7260. **Сталин, И. В. и Молотов, В. М.** [Соболезнование семье А. П. Карпинского по поводу его смерти]. — Вести. АН, 1936, № 7, стр. 1.

То же. — Прир., 1936, № 10, стр. [1].

7261. **Суслонников, В. В.** Краткие сведения о работе Телесейсмической станции ДВФ [Дальневосточного филиала] АН в 1936 г. — Вести. Дальневост. фил., 1936, № 21, отд. Хроника, стр. 180—182.

7262. **Терпигорев, А. М.** Памяти учителя [А. П. Карпинского]. — Вести. АН, 1936, № 7, стр. 45—46.

7263. **Толмачева, Е. А.** Отец и товарищ. — Вести. АН, 1936, № 7, стр. 60—62.

Памяти А. П. Карпинского.

7264. **Тумель, В. Ф.** V Всесоюзная конференция по мерзлотоведению. — Вести. АН, 1936, № 4—5, стр. 94—97.

Состоялась в Москве с 25 по 28 января 1936 г.

7265. **Тумель, В. Ф.** Пять лет Комиссии по изучению вечной мерзлоты. — Вести. АН, 1936, № 1, стлб. 71—80.

7266. **Фейдер, В. А. и Шафрановский, К. И.** Александр Петрович Карпинский. Указатель основных трудов. Вступительная статья акад. А. А. Борисяка. М.—Л. 1936. 33, [1] стр., 1 л. портр. (Академия Наук СССР. Библиотека).

Правительственное сообщение о смерти А. П. Карпинского (стр. 3); акад. А. А. Борисяк «Крупнейший мировой ученый» (стр. 5—10); указатель трудов А. П. Карпинского (стр. 11—33); см. также 1937 г. № 7994.

7267. **Ферсман, А. Е.** Изучайте свою страну. [С 1 портр.]. — Сборник научных работ комсомольцев Академии Наук СССР. М.—Л. 1936. Стр. 29—30.

7268. **Ферсман, А. Е.** Лучший памятник великому ученому. [С 1 л. портр.]. — Вестн. АН, 1936, № 7, стр. 33—34.

Памяти А. П. Карпинского.

7269. **Флинт, Е.** [Рецензия]. А. В. Шубников. Как растут кристаллы. М.—Л. Изд. Акад. Наук. 1935. 175 стр. (Серия научно-популярная). — Вестн. АН, 1936, № 8—9, стр. 63—64.

См. 1935 г. № 6355.

7270. **Хазанович, К. К.** [Рецензия]. Г. Ф. Мирчинк. Историческая геология. Ч. I. Приемы и методы. М.—Л. ОНТИ. 1935. 136 стр. — Прир., 1936, № 1, стр. 145—146.

7271. **Хазанович, К. К.** Н.-В. Уссинг и его значение в изучении щелочных пород. (К 25-летию со дня смерти). [С 1 портр.]. — Прир., 1936, № 10, стр. 133—135.

7272. Хроника. — Вестн. АН, 1936, № 2, стр. 64—67; № 4—5, стр. 104—107; № 6, стр. 69—76; № 10, стр. 75—80; № 11—12, стр. 122—127.

1) Пятая конференция по изучению вечной мерзлоты, в Москве 25—28 января 1936 г. (№ 2, стр. 65); 2) расширенное совещание Геологической группы АН 21—23 марта 1936 г., посвященное вопросам геологической изученности СССР и составлению геологических карт (№ 4—5, стр. 104); 3) совещание в Ломоносовском институте 25—27 мая 1936 г. по вопросу о сырьевых базах хрома и олова (№ 6, стр. 74—75); 4) открытие Музея минералогии и геохимии Ломоносовского института 18 мая 1936 г. (№ 6, стр. 75); 5) открытие сотрудниками Ломоносовского института индия в составе цинковых обманок, собранных в северной Киргизии (№ 6, стр. 76); 6) сейсмические наблюдения во время взрыва горных пород в Коркино под Челябинском 16 июля 1936 г. (№ 10, стр. 78—79); 7) краткое содержание доклада акад. И. М. Губкина Президиуму АН 15 ноября 1936 г. о созыве XVII Международного геологического конгресса (№ 11—12, стр. 125).

7273. Хроника. — Тр. Палеозоол. инст., 1936, т. V, стр. 261—264.

Палеонтологические исследования Датской экспедиции в восточной Гренландии; Волжская и Казахстанская экспедиции Палеозоологического института; раскопки дейноцефалового горизонта пермских отложений бассейна Средней Волги; раскопки верхнедевонских рыб по р. Ловати; палеоэкологическое изучение центрального девонского поля и палеоэкологии нижнего карбона Ленинградской области; находка черепа *Cervus euryceros* Ald. в Московской области; работы Стеншио по изучению древнейших позвоночных.

7274. **Черников, А.** Из истории организации Академией Наук изучения природных ресурсов России. — Вестн. АН, 1936, № 1, стлб. 91—96.

Сведения об экспедиционных работах С. Гмелина, И. Гильденштедта, И. Лепехина, И. Фалька, П. Палласа.

7275. **Чураков, А. Н.** Крупнейший деятель науки. — Вестн. АН, 1936, № 7, стр. 57—59.

Памяти А. П. Карпинского.

7276. **Шафрановский, И. И.** Ж.-Б. Ромэ-Делиль. (К 200-летию со дня рождения). [С 1 рис.]. — Прир., 1936, № 9, стр. 116—119.

7277. **Щербаков, Д. И.** Горные богатства Таджикистана. (Выставка работ Таджикско-Памирской экспедиции). [С 5 рис.]. — Вестн. АН, 1936, № 11—12, стр. 77—86.

7278. **Щербаков, Д. И.** Из итогов Совещания по олову. — Вестн. АН, 1936, № 8—9, стр. 23—28.

Состоялось в апреле 1936 г. при Геологической группе АН.

7279. **Щербаков, Д. И.** А. П. Карпинский и геологическая молодежь. — Вестн. АН, 1936, № 7, стр. 66—68.

7280. **Щукин, И.** [Рецензия]. К. К. Марков. Геоморфологический очерк Памира. Тр. Инст. физ. геогр., 1935, вып. 17, стр. 5—66. — Вестн. АН, 1936, № 6, стр. 67—68.

См. 1935 г. № 6083.

7281. **Щукин, И.** [Рецензия]. С. П. Суслов. Материалы по физико-географическим ландшафтам Западного Саяна и его предгорий. М.—Л. Изд. Акад. Наук СССР. 1936. (Труды Института физической географии. Вып. 18). — Вестн. АН, 1936, № 11—12, стр. 109—111.

См. № 7032.

7282. Экспедиции Геологического сектора Дальневосточного филиала Академии Наук СССР в 1936 г. — Вестн. Дальневост. фил., 1936, № 21, отд. Хроника, стр. 176—177.

7283. Экспедиция Гавайской Академии Наук на Мауна Кеа. — Прир., 1936, № 1, отд. Varia, стр. 143.

См. также Nature, 1935, vol. 82, № 2135.

7284. [Южно-Уральская комплексная экспедиция]. Введение. [С 1 л. карт.]. — Южно-Уральская комплексная экспедиция. Вып. 1. М.—Л. 1936. Стр. 5—14.

Геолого-геохимические исследования.

7285. **Яншевский, Е.** [Реферат]. И. С. Яговкин и П. М. Никитин. Джезказганские медные месторождения Казахской АССР. С отдельным атласом карт и разрезов. Тр. Всеросс. геол.-развед. объедин., 1934, вып. 290, стр. 98. — Тр. Ломонос. инст., 1936, вып. 7, минералогическая серия, стр. 373—375.

1937

7286. **Агафонова, Т. Н.** Количественный минералогический рентгеноанализ. [С 3 рис.]. — Докл. АН, нов. серия, 1937, т. XVI, № 7, стр. 375—378.

Agafonova, T. Quantitative mineralogical x-ray analysis. [With 3 fig.]. — Comptes rendus, 1937, vol. XVI, № 7, pp. 367—369.

Представлено акад. С. И. Вавиловым 13 июля 1937 г.; прил.: «Цитированная литература» (5 назв.).

7287. **Акимов, А. Т.** Электрическое удельное сопротивление мерзлых грунтов. [С 2 рис.]. — Докл. АН, нов. серия, 1937, т. XVI, № 8, стр. 413—416.

Akimov, A. Specific electrical resistance of frozen soils. [With 2 fig.]. — Comptes rendus, 1937, vol. XVI, № 8, pp. 405—407.

Представлено акад. А. Д. Архангельским 29 мая 1937 г.

7288. **Алексеев, А.** О новом виде оленя из третичных отложений Монголии. [С 3 рис.]. — Прир., 1937, № 11, отд. Новости науки, стр. 96—98.

См. также Amer. mus. novit., 1936, № 854.

7289. **Алексеев, А. К.** и **Рябинин, А. Н.** Палеонтология в СССР за 20 лет. — Прир., 1937, № 10, стр. 229—242.

7290. **Алешков, А. Н.** Геологический очерк района горы Нёр-Ойки. [С 18 рис. и 4 карт.]. — Приполярный Урал. ([Тр.] СОПС. Серия уральская. Вып. 6). М.—Л. 1937. Стр. 3—55.

Резюме на англ. яз.

7291. **Алешков, А. Н.** Геологический очерк района Сура-из. [С 17 рис. и 2 карт.]. — Приполярный Урал. ([Тр.] СОПС. Серия уральская. Вып. 6). М.—Л. 1937. Стр. 57—86.

Резюме на англ. яз.

7292. **Аллер, Г. Д.** Мезозойские отложения северной части Урало-Эмбинской области. [С 2 рис. и 1 карт.]. — Большая Эмба. Т. I. М.—Л. 1937. Стр. 205—219.

Доклад на Ноябрьской сессии АН 1935 г.

7293. **Альтберг, В. Я.** Современное состояние знаний о зарождении и развитии ядер кристаллов. [С 4 рис.]. — Прир., 1937, № 4, стр. 9—17.

Прил.: «Литература» (22 назв.).

7294. **Андрианов, К. С.** и **Смирнов, А. И.** К вопросу о генезисе вивианита. — Докл. АН, нов. серия, 1937, т. XVI, № 1, стр. 59—62.

Andrianov, K. and Smirnov, A. On the problem of the genesis of vivianite. — Comptes rendus, 1937, vol. XVI, № 1, pp. 59—62.

Представлено акад. В. И. Вернадским 10 мая 1937 г.; прил.: «Цитированная литература» (25 назв.).

7295. **Андронов, С. М.** *Gigantella* Sar. и ее стратиграфическое значение в нижнекаменноугольных отложениях среднего течения р. Ишима. — Докл. АН, нов. серия, 1937, т. XV, № 6—7, стр. 405—408.

Andronov, S. *Gigantella* Sar. and its stratigraphic importance in the lower carboniferous deposits of the middle course of Ishim river. — Comptes rendus, 1937, vol. XV, № 6—7, pp. 405—408.

Представлено акад. А. Д. Архангельским 23 марта 1937 г.; прил.: «Цитированная литература» (10 назв.).

7296. **Андронов, С. М.** К стратиграфии ишимского палеозоя. [С 2 рис. и 1 карт.]. — Изв. АН ОМЕН, серия геол., 1937, № 2, стр. 199—224.

Резюме на англ. яз.; прил.: «Литература» (стр. 221—222).

7297. **Ансберг, Е. А.** Материалы к изучению режима верхнего горизонта грунтовых вод Молого-Шекснинского междуречья. [С 61 рис. и разрез., 1 л. разрез.]. — Материалы по изучению водного режима и влагооборота почв Молого-Шекснинской низины. Результаты работ почвенного отряда Волжско-Камской экспедиции. (Тр. Почв. инст. Т. XVI). М.—Л. 1937. Стр. 5—127.

Резюме на англ. яз.

7298. **Антипов-Каратаев, И. Н.** К вопросу о миграции железа в виде органических его соединений. [С 8 рис.]. — Труды Конференции по генезису руд железа, марганца и алюминия. М.—Л. 1937. Стр. 93—107.

Прил.: «Литература» (стр. 106—107).

7299. **Антипов-Каратаев, И. Н.** и **Седлецкий, И. Д.** К вопросу о генезисе коллоидных минералов в солонцах. Новый минерал гедройцит. — Докл. АН, нов. серия, 1937, т. XVII, № 5, стр. 247—250.

Antipov-Karatajev, J. and Sedleckij, J. On the genesis of colloidal metals in salt soils. Gedroitsite, a new mineral. — Comptes rendus, 1937, vol. XVII, № 5, pp. 251—254.

Представлено акад. Л. И. Прасоловым 3 сентября 1937 г.

7300. **Арапов, Ю. А., Унанов, Ю. А.** Долина реки Ягноб. [С 5 рис. и 1 карт.]. — Таджикско-Памирская экспедиция 1935 г. М.—Л. 1937. Стр. 643—660.

7301. **Архангельский, А. Д.** Типы бокситов СССР и их генезис. [С 22 рис. и разрез.]. — Труды Конференции по генезису руд железа, марганца и алюминия. М.—Л. 1937. Стр. 365—512.

Прил.: «Литература» (стр. 508—511); см. также Вестн. АН, 1936, № 11—12, стр. 97.

7302. **Архангельский, А. Д., Михайлов, А. А., Федынский, В. В.** и **Люстих, Е. Н.** Геологическое значение аномалий силы тяжести в СССР. [С 1 карт. и 2 л. карт.]. — Изв. АН ОМЕН, серия геол., 1937, № 4, стр. 701—742.

Резюме на англ. яз.; прил.: 1) «Литература» (стр. 736—738); 2) «Аномалии силы тяжести. Редукция Буге». Схематическая карта. Масштаб 1 : 150 000 000; 3) «Аномалии силы тяжести в СССР. Редукция Фая» схематическая карта. Масштаб 1 : 150 000 000.

7303. **Архангельский, А. Д., Розе, Н. В., Колюбакин, В. В., Орлов, В. П.** и **Падеревская, А. И.** Тектоника докембрийского фундамента Восточно-Европейской платформы по данным общей

магнитной съемки СССР. [С 10 карт. и 1 л. карт.]. — Изв. АН ОМЕН, серия геогр. и геофиз., 1937, № 2, стр. 155—194.

Доложено на пленуме Группы географии и геофизики АН 16 декабря 1936 г.; резюме на англ. яз.; прил.: 1) «Литература» (стр. 189—190); 2) «Схема магнитных аномалий Европейской части СССР. По данным генеральной магнитной съемки Института земного магнетизма на 1935 г.» Сост. В. В. Колюбакин и А. И. Падеревская. Масштаб 1 : 7 675 000; 3) «Схема простираний докембрийских пород Восточно-Европейской платформы». По А. Д. Архангельскому. Масштаб не указан.

7304. **Архангельский, А. Д., Шатский, Н. С., Меннер, В. В., Павловский, Е. В., Херасков, Н. П.** и др. Краткий очерк геологической структуры и геологической истории СССР. М.—Л. 1937. 299, [1] стр. с 15 разрез., 111 карт., 10 л. карт., 3 л. разрез. (Академия Наук СССР. Геологический институт).

Прил.: 1) «Атлас. Палеогеографические схемы». 33 л. карт. Сост.: А. Д. Архангельский, Б. П. Жижченко, В. П. Колесников, А. Э. Константинович, В. В. Меннер, Н. С. Шатский, А. Л. Яншин, при участии М. В. Баярунас, М. А. Глеснер, А. М. Овчинникова, Е. В. Павловского, Б. А. Петрушевского, Н. П. Хераскова, Ю. М. Шейнмана; 2) «Литература» (стр. 293—297).

7305. **Архангельский, Н. И.** Условия залегания и генезис уральских бокситов. [С 1 л. разрез. и 1 л. карт.]. — Труды Конференции по генезису руд железа, марганца и алюминия. М.—Л. 1937. Стр. 583—603.

Прил.: «Карта месторождений бокситов на Урале». Масштаб 1 : 3 500 000.

7306. **Аршинов, В. В.** Карманная минералогическая или поляризационная лупа. [С 1 рис.]. — Докл. АН, нов. серия, 1937, т. XVII, № 1—2, стр. 33—34.

Aršinov, V. On the pocket mineralogical or polarizing magnifier. [With 1 fig.]. — Comptes rendus, 1937, vol. XVII, № 1—2, pp. 33—34.

Представлено акад. В. И. Вернадским 16 августа 1937 г.

7307. **Асташенко, К. И.** В Калевальском районе Карелии. [С 2 рис. и 1 карт.]. — Экспедиции Академии Наук СССР 1935 г. М.—Л. 1937. Стр. 71—77.

Ухтинский геолого-петрографический отряд Карело-Мурманской комплексной экспедиции.

7308. **Афанасьев, Г. Д.** Зона марганцовых месторождений Ойротии. — Ойротия. Труды Сессии СОПС по изучению производительных сил Ойротской Автономной области. М.—Л. 1937. Стр. 145—161.

См. также 1935 г. № 5778.

7309. **Афанасьев, Г. Д.** Марганцовые руды Ойротии и Горной Шории. — Труды Конференции по генезису руд железа, марганца и алюминия. М.—Л. 1937. Стр. 345—361.

Прил.: «Литература» (10 назв.).

7310. **Афанасьев, Г. Д.** На Малом Хингане. — Экспедиции Академии Наук СССР 1935 г. М.—Л. 1937. Стр. 166—170.

Петрографический отряд экспедиции Дальневосточного филиала АН и Петрографического института.

7311. **Афанасьев, Г. Д.** Новые данные о полезных ископаемых в Курайском хребте. — Ойротия. Труды Сессии СОПС по изучению производительных сил Ойротской Автономной области. М.—Л. 1937. Стр. 201—208.

Предварительное сообщение; сост. по данным работ Ойротской экспедиции АН в 1936 г.

7312. **Афанасьев, Г. Д.** Петрографические исследования в связи с марганцовым оруденением в Ойротии и Горной Шории, в 1934 г. [С 30 рис. и 2 л. карт.]. — Материалы по петрографии и геохимии Кузнецкого Алатау и Алтая. Ч. 4. ([Тр.] СОПС. Серия сибирская. Вып. 24). М.—Л. 1937. Стр. 5—93.

Резюме на англ. яз.; прил.: 1) «Литература» (13 назв.); 2) «Геологическая карта Чеболдагского месторождения марганца» (масштаб не указан); 3) «Петрографическая карта части бассейнов рек Бии и Кондомы Западной Сибири». Масштаб 1 : 750 000.

7313. **Байбуртян, Е. А.** Новые находки каменного века в Армении. [С 4 рис.]. — Сов. археол., 1937, № 3, отд. Мелкие сообщения, стр. 206—208.

7314. **Балавадзе, Б. К.** Применение гравитационного метода к разведке пластовых месторождений. По материалам опытной гравиметрической экспедиции в районе Ахальцихского угольного месторождения 1936 г. (Тезисы диссертации на степень кандидата физико-математических наук). [М. 1937]. 3, [1] стр. (Академия Наук СССР. Физический институт).

7315. **Баранов, И. Г., Глазунов, В. С.** Река Бартанг. [С 12 рис. и разрез.]. — Таджикско-Памирская экспедиция 1935 г. М.—Л. 1937. Стр. 833—862.

Геологический очерк.

7316. **Барсанов, Г. П.** К минералогии Юго-Осетии. М.—Л. 1937. 102, [1] стр. с 8 рис., 1 л. карт. (Академия Наук СССР. Ломоносовский институт).

Прил.: 1) В. К. Здравомыслов «Литература по геологии и минералогии Юго-Осетии» (стр. 95—98); 2) «Геологическая карта Юго-Осетии с геохимическими данными 1932 г.». Масштаб 1 : 285 000.

7317. **Безруков, П. Л.** Новые данные о геологическом строении северной части Урало-Эмбинской области. [С 1 карт.]. — Большая Эмба. Т. I. М.—Л. 1937. Стр. 195—204.

Доклад на Ноябрьской сессии АН 1935 г.

7318. **Белоусов, А. К.** Верхнедевонские диаспор-шамозит-гематитовые руды реки Катава. [С 4 рис.]. — Труды Конференции

по генезису руд железа, марганца и алюминия. М.—Л. 1937. Стр. 605—618.

Прил.: «Литература» (17 назв.).

7319. **Беляева, Е. И.** Материалы к характеристике верхнетретичной фауны млекопитающих северо-западной Монголии. М.—Л. 1937. 54 стр. с 8 рис., 7 л. табл., 1 л. карт. (Академия Наук СССР. Научно-исследовательский комитет МНР. Труды Монгольской комиссии. № 33. Материалы экспедиций Геологического отряда под руководством И. П. Рачковского. Вып. 9).

Резюме на англ. яз.; прил.: 1) «Литература» (стр. 47—52); 2) карта местонахождения ископаемых млекопитающих Монголии и Китая. Масштаб 1 : 15 000 000.

7320. **Белянкин, Д. С.** К вопросу о кривых нагревания каолина. [С 2 рис.]. — Труды Второго Совещания по экспериментальной минералогии и петрографии 7—10 мая 1936 г. М.—Л. 1937. Стр. 41—44.

Доклад.

7321. **Белянкин, Д. С.** К определению понятия и к практике анортоклазов. — Изв. АН ОМЕН, серия геол., 1937, № 2, стр. 225—233.

Резюме на англ. яз.

7322. **Белянкин, Д. С.** Некоторые явления из области петрографии технических продуктов. — Труды Второго Совещания по экспериментальной минералогии и петрографии 7—10 мая 1936 г. М.—Л. 1937. Стр. 177—186.

Доклад.

7323. **Белянкин, Д. С.** Петрографическое наследство акад. А. П. Карпинского. [С 2 рис.]. — Изв. АН ОМЕН, серия геол., 1937, № 4, стр. 607—636.

Резюме на англ. яз.

7324. **Белянкин, Д. С.** и **Иванов, Б. В.** О некоторых результатах академической работы по технической петрографии в 1934—1935 гг. [С 3 рис.]. — Изв. АН ОТН, 1937, № 1, стр. 151—165.

Резюме на англ. яз.

7325. **Белянкин, Д. С.** и **Иванов, Б. В.** О сырьевой полевошпатовой базе для нашей керамической промышленности. — Тезисы докладов к Совещанию по ископаемому сырью силикатной промышленности 4—8 февраля 1937 г. М.—Л. 1937. Стр. 56—57.

7326. **Белянкин, Д. С.** и **Иванов, Б. В.** Химико-минералогическая характеристика одного магнезитового кирпича с Мариупольского завода им. Ильича. [С 10 рис.]. — Тр. Петрограф. инст., 1937, вып. 11, стр. 111—126.

Резюме на англ. яз.; прил.: «Литература» (9 назв.).

7327. **Белянкин, Д. С., Иванов, Б. В.** и **Лапин, В. В.** Материалы по минералогии уральских бокситов. [С 10 рис.]. — Труды Конференции по генезису руд железа, марганца и алюминия. М.—Л. 1937. Стр. 551—564.

7328. **Белянкин, Д. С.** и **Лапин, В. В.** К минералогии и химии железных руд и вмещающих их горных пород Бакальского месторождения на Южном Урале. — Труды Конференции по генезису руд железа, марганца и алюминия. М.—Л. 1937. Стр. 139—150.

7329. **Бентхен, П. П.** Минеральные источники рек Туловской и Стариковой на Малом Хингане. [С 1 рис. и 5 карт.]. — Вестн. Дальневост. фил., 1937, № 25, стр. 75—83.

Резюме на англ. яз.

Берг, Л. С. См. 1936 г. № 6517.

7330. **Бергман, А. Г.** Открытие бора в Средней Азии. — Докл. АН, нов. серия, 1937, т. XIV, № 6, стр. 347—348.

Bergman, A. Discovery of boron in Central Asia. — Comptes rendus, 1937, vol. XIV, № 6, pp. 345—347.

Представлено 13 февраля 1937 г.

7331. **Бетехтин, А. Г.** Классификация структур и текстур руд. [I—II]. [С 7 рис.]. — Изв. АН ОМЕН, серия геол., 1937, № 1, стр. 49—75; № 2, стр. 235—271.

Резюме на англ. яз.

7332. **Бетехтин, А. Г.** О генезисе Чиатурского марганцового месторождения. [С 8 рис.]. — Труды Конференции по генезису руд железа, марганца и алюминия. М.—Л. 1937. Стр. 259—288.

7333. **Бетехтин, А. Г.** Проблема марганцовых руд в СССР. [С 1 л. карт.]. — Труды Конференции по генезису руд железа, марганца и алюминия. М.—Л. 1937. Стр. 247—257.

Прил.: карта «Распространение марганцовых месторождений СССР». Масштаб 1 : 45 000 000.

7334. **Бетехтин, А. Г.** Шорджинский хромитоносный перидотитовый массив (в Закавказье) и генезис месторождений хромистого железняка вообще. [С 52 рис. и разрез., 4 карт., 1 л. разрез., 2 л. карт.]. — Хромиты СССР. I. М.—Л. 1937. Стр. 7—156.

Резюме на англ. яз.; прил.: 1) «Литература» (стр. 150—152); 2) «Геологическая карта Главного Сарановского месторождения хромита на Северном Урале». По И. А. Зимину. 1933 г. Масштаб 1 : 2 200; 3) «Геологическая схема Шорджинского перидотитового массива (оз. Гокча)». Сост. А. Г. Бетехтин. 1930 г. Масштаб 1 : 8 330.

7335. **Бетехтин, А. Г.** и **Кашин, С. А.** Минералогия Халиловских месторождений хромистого железняка на Южном Урале. [С 42 рис. и 2 карт.]. — Хромиты СССР. I. М.—Л. 1937. Стр. 157—249.

Резюме на англ. яз.; прил.: 1) «Таблицы для перехода числовых характеристик состава хромшпинелидов (s, p, c, m) на сумму 100» (стр. 376—

379); 2) «Классификация хромшпинелидов (по А. К. Болдыреву)» (стр. 380—383); 3) «Литература» (12 назв.).

7336. **Богачев, В. В.** Копал в Азербайджане. — Изв. Азерб. фил., 1937, II, стр. 17—22.

Резюме на немецк. яз.

7337. **Бокий, Г. Б.** Кристаллографическое исследование боратов Индерского месторождения. [С 7 рис.]. — Изв. АН ОМЕН, серия хим., 1937, № 4, стр. 871—883.

Представлено акад. Н. С. Курнаковым; резюме на немецк. яз.; прил.: «Литература» (стр. 881—882).

7338. **Бокова, Л.** Мировая нефтяная промышленность в 1936 г. — Мир. хоз. и мир. полит., 1937, № 5, стр. 102—112.

7339. **Бончковский, В. Ф. и Бончковский, Ю. В.** Исследование применимости сейсмического метода к определению глубины залегания верхнего зеркала мерзлоты. [С 16 рис.]. — Тр. Ком. по изуч. вечн. мерзл., 1937, т. V, стр. 131—163.

Резюме на англ. яз.

7340. **Бонштедт, Э. М., Борнеман-Старынкевич, И. Д., Воробьева, О. А., Герасимовский, В. И., Гуткова, Н. Н., Искюль, Е. В., Костылева, Е. Е., Лабунцов, А. Н., Чирвинский, П. Н.** Описание минералов. [С 126 рис., 8 карт. и 1 л. табл.]. — Минералы Хибинских и Ловозерских тундр. М.—Л. 1937. Стр. 127—454.

Литература в тексте; см. также № 7341.

7341. **Bohnstedt, E., Borneman-Starynkevich, J., Chirvinsky, P., Gerassimovsky, W., Gutkova, N., Iskül, H., Kostyleva, E., Labunzov, A., Vorobyeva, O.** Description of minerals. [With 56 fig. and 4 maps]. — Minerals of the Khibina and Lovozero tundras. M.—L. 1937. Pp. 53—152.

См. № 7340.

7342. **Борисяк, А. А.** О *Paranchitherium karpinskii* gen. et spec. n. — новом представителе *Equidae* из среднемиоценовых отложений Кавказа. [С 2 рис.]. — Изв. АН ОМЕН, серия геол., 1937, № 4, стр. 789—793.

Резюме на англ. яз.; прил.: «Литература» (4 назв.).

7343. **Боровик, С. А.** О нахождении олова в слюдах. — Докл. АН, нов. серия, 1937, т. XIV, № 6, стр. 349.

Borovik, S. On finds of tin in micas. — Comptes rendus, 1937, vol. XIV, № 6, p. 349.

Представлено акад. В. И. Вернадским 31 декабря 1936 г.

7344. **Боровик, С. А.** Спектроскопическое определение редкоземельных элементов в некоторых минералах СССР. — Докл. АН, нов. серия, 1937, т. XIV, № 6, стр. 351—352.

Borovik, S. Spectroscopic determination of rare-earth elements in some minerals found in the USSR. — Comptes rendus, 1937, vol. XIV, № 6, pp. 351—352.

Представлено акад. В. И. Вернадским 31 декабря 1936 г.

7345. **Боровик, С. А. и Боровик-Романова, Т. Ф.** Метод количественного определения Sr в золе организмов. — Тр. Биогеохим. лабор., 1937, IV, стр. 259—264.

Прил.: «Литература» (стр. 263—264).

7346. **Боровик, С. А. и Боровик-Романова, Т. Ф.** Об изменении интенсивности линий титана и ванадия при введении в дугу солей Na и K. — Докл. АН, нов. серия, 1937, т. XV, № 9, стр. 535—537.

Borovik, S. et Borovik-Romanova, T. Sur les variations de l'intensité des raies du titane et du vanadium à l'introduction dans l'arc électrique des sels de Na et de K. — Comptes rendus, 1937, vol. XV, № 9, pp. 543—546.

Представлено акад. С. И. Вавиловым 23 апреля 1937 г.; прил.: «Цитированная литература» (5 назв.).

7347. **Боровик, С. А. и Бурова, Т. А.** Количественное спектроскопическое определение неодимия и празеодимия в минералах. — Докл. АН, нов. серия, 1937, т. XVI, № 6, стр. 319—320.

Borovik, S. and Burova, T. Quantitative spectroscopic determination of neodymium and praseodymium in minerals. — Comptes rendus, 1937, vol. XVI, № 6, pp. 311—312.

Представлено акад. В. И. Вернадским 22 июня 1937 г.

7348. **Боровик, С. А. и Соседко, А. Ф.** Нахождения галлия в образцах экспедиций Ломоносовского института Академии Наук СССР. — Докл. АН, нов. серия, 1937, т. XIV, № 1, стр. 31—34.

Borovik, S. et Sosedko, A. La présence de gallium dans les échantillons ramassés par les expéditions de l'Institut Lomonosof de l'Académie des Sciences de l'URSS. — Comptes rendus, 1937, vol. XIV, № 1, pp. 31—34.

Представлено акад. А. Е. Ферсманом 21 октября 1936 г.; прил.: «Цитированная литература» (3 назв.).

7349. **Боровский, И. Б. и Блохин, М. А.** Анализ минералов методом рентгеновской спектроскопии. — Изв. АН ОМЕН, серия геол., 1937, № 5, стр. 929—936.

Резюме на англ. яз.; прил.: «Литература» (3 назв.).

7350. **Боровский, И. Б. и Блохин, М. А.** Определение гафния в циркониевых минералах Союза. [С 1 рис.]. — Изв. АН ОМЕН, серия геол., 1937, № 1, стр. 185—193.

Резюме на англ. яз.; прил.: «Литература» (5 назв.).

7351. **Ботвинкин, О. К. и Попова, Т. А.** Диаграмма плавкости системы $Na_2SiO_3 — Mg_2SiO_4 — SiO_2$. [С 1 рис.]. — Труды Второго

Совещания по экспериментальной минералогии и петрографии 7—10 мая 1936 г. М.—Л. 1937. Стр. 87—93.

Доклад.

7352. **Боч, С. Г.** Материалы к четвертичной геологии Ляпинского, Нижнесосвинского и Кондинского края Западно-Сибирской низменности. [С 11 рис. и 2 л. карт.]. — Тр. Ком. по изуч. четвертичн. периода, 1937, т. V, вып. 1, стр. 89—148.

Резюме на франц. яз.; прил.: карты 1) «Четвертичные отложения бассейнов Ляпина, Северной Сосвы и Конды». Сост. С. Боч. Масштаб 1 : 2 500 000; 2) «Геоморфологическая схема. Бассейны Ляпина, Северной Сосвы и Конды». Масштаб 1 : 25 000 000; 3) «Литература» (стр. 147—148).

7353. **Боч, С. Г.** Стоянки в бассейнах Северной Сосвы и Конды. [С 7 рис. и 1 карт.]. — Тр. Ком. по изуч. четвертичн. периода, 1937, т. V, вып. 1, стр. 149—165.

Резюме на немецк. яз.

7354. **Бранке, Ю. В.** Асфальты Нутовского месторождения. [С 1 рис.]. — Вестн. Дальневост. фил., 1937, № 24, стр. 11—18.

Резюме на англ. яз.; прил.: «Литература» (6 назв.).

7355. **Брешенков, Б. К., Ермаков, Н. П.** Маргузорские сурьмяные месторождения. [С 13 рис.]. — Таджикско-Памирская экспедиция 1935 г. М.—Л. 1937. Стр. 287—323.

7356. **Булавин, И. А., Ляхов.** Сырьевые вопросы в промышленности тонкой керамики. — Тезисы докладов к Совещанию по ископаемому сырью силикатной промышленности 4—8 февраля 1937 г. М.—Л. 1937. Стр. 52—53.

7357. **Булыго, В.** Тетюхинское месторождение киновари. — Вестн. Дальневост. фил., 1937, № 22, отд. Научные сообщения, стр. 117.

7358. **Бурксер, Е. С., Капустин, Н. П. и Кондогури, В. В.** Гелий, радий и торий в бериллиевых минералах СССР. [С 1 рис.]. — Докл. АН, нов. серия, 1937, т. XV, № 4, стр. 193—198.

Burkser, E., Kapustin, N. and Kondogury, V. Helium, radium and thorium in beryllium minerals of the USSR. [With 1 fig.]. — Comptes rendus, 1937, vol. XV, № 4, pp. 193—198.

Представлено акад. В. И. Вернадским 27 февраля 1937 г.; прил.: «Цитированная литература» (8 назв.).

7359. **Буялов, Н. И.** Соляные купола Урало-Эмбинской области и связанные с ними полезные ископаемые. [С 28 рис., 1 л. табл. и 1 л. карт.]. — Большая Эмба. Т. I. М.—Л. 1937. Стр. 231—318.

Доклад на Ноябрьской сессии АН 1935 г.; прил.: карта «Соляные купола Эмбинского района». Масштаб 1 : 400 000.

7360. **Буялов, Н. И., Лепешков, И. Н., Рябчиков, Д. И.** Западный Казахстан — новая калийно-магниевая база Союза. (Экспедиция в Западный Казахстан). [С 2 разрез.]. — Вестн. АН, 1937, № 1, стр. 89—93.

7361. Бюллетень региональной сейсмической сети Крыма. Январь—декабрь 1936. М.—Л. 1937. 38 стр.

7362. Бюллетень региональной сейсмической сети Средней Азии. № 1—4. Январь—декабрь 1935. М.—Л. 1937. 81 стр.

7363. Бюллетень Тбилисской сейсмической станции. 1934. Тбилиси. 1937. 77, [1] стр.

7364. Bulletin des stations téléséismiques du réseau séismique de l'URSS. 1937. M.—L. 1937—1938.

№ 1. Janvier 1937. 1937. 11 p.
№ 2. Février 1937. 1937. 17 p.
№ 3. Mars 1937. 1937. 14 p.
№ 4. Avril 1937. 1937. 13 p.
№ 5. Mai 1937. 1937. 15 p.
№ 6. Juin 1937. 1937. 12 p.
№ 7. Juillet 1937. 1937. 19 p.
№ 8. Août 1937. 1938. 14 p.
№ 9. Septembre 1937. 1938. 14 p.
№ 10. Octobre 1937. 1938. 13 p.
№ 11. Novembre 1937. 1938. 14 p.
№ 12. Décembre 1937. 1938. 14 p.

7365. **Бюс, Е. и Цхакая, А.** Материалы к Ереванскому землетрясению 7 января 1937 г. [С 3 рис. и 3 карт.]. — Ереванское землетрясение 7 января 1937 г. Тбилиси. 1937. Стр. 5—22.

7366. **Васильев, А. А.** Марганцовые месторождения Западной Сибири. — Труды Конференции по генезису руд железа, марганца и алюминия. М.—Л. 1937. Стр. 311—344.

7367. **Васильев, В. С.** Кэпроки соляных куполов Эмбы и Заволжья. — Большая Эмба. Т. I. М.—Л. 1937. Стр. 319—330.

Доклад на Ноябрьской сессии АН 1935 г.

7368. **Веденеева, Н. Е.** Опыты по исследованию плеохроизма турмалинов в процессе их нагревания. [С 8 рис.]. — Труды Второго Совещания по экспериментальной минералогии и петрографии 7—10 мая 1936 г. М.—Л. 1937. Стр. 119—127.

Доклад.

7369. **Веденеева, Н. Е.** Универсальная аппаратура для измерения показателей преломления под микроскопом. [С 3 рис.]. — Труды Второго Совещания по экспериментальной минералогии и петрографии 7—10 мая 1936 г. М.—Л. 1937. Стр. 45—49.

Доклад.

7370. **Верещагин, Г. Ю.** Современные движения земной коры в Прибайкалье в связи с вопросом о методе их наблюдения на крупных озерах. [С 1 карт.]. — Пробл. физ. геогр., 1937, IV, стр. 105—115.

Резюме на франц. яз.; прил.: «Литература» (стр. 113—114).

7371. **Вернадский, В. И.** Геохимия марганца в связи с учением о полезных ископаемых. — Труды Конференции по генезису руд железа, марганца и алюминия. М.—Л. 1937. Стр. 229—246.

7372. **Вернадский, В. И.** Заметка о титане в биосфере. — Тр. Биогеохим. лабор., 1937, IV, стр. 247—257.

См. также № 7522.

7373. **Вернадский, В. И.** О задачах синтеза в области алюмосиликатов. — Труды Второго Совещания по экспериментальной минералогии и петрографии 7—10 мая 1936 г. М.—Л. 1937. Стр. 13—23.

Доклад.

7374. **Вернадский, В. И.** О пределах биосферы. — Изв. АН ОМЕН, серия геол., 1937, № 1, стр. 3—24.

См. А. А. Максимов. «О методе и содержании высказываний акад. В. И. Вернадского по философии» (стр. 25—37).

7375. **Вертушков, Г. Н.** Жилы альпийского типа на Урале. — Докл. АН, нов. серия, 1937, т. XVI, № 7, стр. 379—383.

Vertuškov, G. Alpine type veins in the Urals. — Comptes rendus, 1937, vol. XVI, № 7, pp. 371—375.

Представлено акад. В. И. Вернадским 22 июня 1937 г.; прил.: «Цитированная литература» (12 назв.).

7376. **Видрович, М. В.** Геологические запасы ископаемых углей. — Энергетические ресурсы СССР. Т. I. М. 1937. Стр. 87—107.

7377. **Виноградов, А. П.** Марганец в насекомых (*Formicidae*). III. (К вопросу о химическом элементарном составе организмов, как признаке вида). — Докл. АН, нов. серия, 1937, т. XIV, № 6, стр. 357—359.

Vinogradov, A. Manganese in insects (*Formicidae*). III. (On the problem of the chemical composition of organisms as a specific character). — Comptes rendus, 1937, vol. XIV, № 6, pp. 357—359.

Представлено акад. В. И. Вернадским 28 декабря 1936 г.; ч. I и II см. 1929 г. № 3647, 1930 г. № 3895.

7378. **Виноградов, А. П., Данилова, В. В. и Селиванов, Л. С.** Содержание фтора в воде рек Союза. (В связи с распространением заболевания крапчатостью эмали). — Докл. АН, нов. серия, 1937, т. XIV, № 6, стр. 361—364.

Vinogradov, A., Danilova, V. and Selivanov, L. Fluorine content in the rivers of the Union. (In connection with the occurrence of mottled enamel disease). — Comptes rendus, 1937, vol. XIV, № 6, pp. 361—364.

Представлено акад. В. И. Вернадским 28 декабря 1936 г.; прил.: «Цитированная литература» (6 назв.).

7379. **Виноградов, К. Я.** Исполинский олень у дер. Ясникольское. (Краткое предварительное сообщение). [С 10 рис.]. — Сов. археол., 1937, № 3, отд. Мелкие сообщения, стр. 199—203.

7380. **Власов, К. А.** О теории десиликации гранитных пегматитов. [С 1 рис.]. — Докл. АН, нов. серия, 1937, т. XV, № 4, стр. 189—192.

Vlasov, K. On the theory of desilification of granitic pegmatites. [With 1 fig.]. — Comptes rendus, 1937, vol. XV, № 4, pp. 189—192.

Представлено акад. А. Е. Ферсманом 7 марта 1937 г.; прил.: «Цитированная литература» (7 назв.).

7381. **Влодавец, В. И.** Макросейсмические наблюдения в районе Ключевского вулкана с 1 сентября по 31 декабря 1935 г. — Бюлл. Вулканол. ст. на Камчатке, 1937, № 1, стр. 17.

Vlodavets, V. Macroseismographical observations in the region of Kliuchevskoi Volcano from September 1 to December 31, 1935. — Bull. of the Kamchatka Volcanol. stat., 1937, № 1, p. 17.

7382. **Влодавец, В. И.** Макросейсмические наблюдения в районе Ключевского вулкана с 1 января по 1 октября 1936 г. — Бюлл. Вулканол. ст. на Камчатке, 1937, № 2, стр. 25—26.

Vlodavets, V. Macroseismographical observations in the region of Kliuchevskoi from January 1 to October 1, 1936. — Bull. of the Kamchatka Volcanol. stat., 1938, № 2, pp. 25—26.

7383. **Влодавец, В. И.** Посещение вершины Ключевского вулкана 28 августа 1936 г. [С 3 рис.]. — Бюлл. Вулканол. ст. на Камчатке, 1937, № 1, стр. 19—25.

Vlodavets, V. Ascent to the summit of Kliuchevskoi Volcano, August 28, 1936. [With 3 fig.]. — Bull. of the Kamchatka Volcanol. stat., 1937, № 1, pp. 19—25.

7384. **Влодавец, В. И.** Посещение кратера вулкана Плоский Толбачик 13 августа 1936 г. [С 8 рис.]. — Бюлл. Вулканол. ст. на Камчатке, 1937, № 2, стр. 27—35.

Vlodavets, V. Visit to the crater of Ploski Tolbachik on August 13, 1936. [With 8 fig.]. — Bull. of the Kamchatka Volcanol. stat., 1938, № 2, pp. 27—35.

7385. **Влодавец, В. И., Дьяконов, А. И., Дьяконова, Н. Н., Иванов, И. З. и Попков, В. Ф.** Наблюдения за деятельностью Ключевского вулкана с 1 сентября по 31 декабря 1935 г. [С 2 рис. и 1 л. табл.]. — Бюлл. Вулканол. ст. на Камчатке, 1937, № 1, стр. 7—15.

Vlodavets, V., Diakonov, A., Diakonova, N., Ivanov, I. and Popkov, V. Observations of the activities of Kliuchevskoi Volcano from September 1

to December 31, 1935. [With 2 fig. and 1 pl.]. — Bull. of the Kamchatka Volcanol. stat., 1937, № 1, pp. 7—15.

7386. **Влодавец, В. И., Дьяконов, А. И., Иванов, И. З., Попков, В. Ф. и Шаврова, Н. Н.** Наблюдения за деятельностью Ключевского вулкана с 1 января по 1 октября 1936 г. [С 1 рис. и 1 л. табл.]. — Бюлл. Вулканол. ст. на Камчатке, 1937, № 2, стр. 2—93.

Vlodavets, V., Diakonov, A., Ivanov, I., Popkov, V. and Shavrova, N. Observations of the activities of Kliuchevskoi from January 1 to October 1, 1936. [With 1 fig. and 1 pl.]. — Bull. of the Kamchatka Volcanol. stat., 1938, № 2, pp. 9—23.

7387. **Влодавец, Н. И. и Каган, Б. И.** Промышленное использование хибинских и ловозерских минералов. [С 24 рис.]. — Минералы Хибинских и Ловозерских тундр. М.—Л. 1937. Стр. 457—537.

Прил.: «Литература по апатиту» (стр. 482—484); «Литература по нефелину» (стр. 500—501) и др.

7388. **Воеводский, М. В. и Борисковский, П. И.** Стоянка Елин Бор. [С 8 рис.]. — Сов. археол., 1937, № 3, стр. 77—99.

Резюме на франц. яз.

7389. **Воларович, М. П.** Физико-химические исследования расплавов горных пород (вязкость, упругость, кристаллизация). [С 6 рис.]. — Труды Второго Совещания по экспериментальной минералогии и петрографии 7—10 мая 1936 г. М.—Л. 1937. Стр. 109—117.

Доклад; прил.: «Литература» (26 назв.).

7390. **Воларович, М. П. и Корчемкин, Л. И.** Связь между вязкостью расплавленных горных пород и коэффициентом кислотности по Ф. Ю. Левинсон-Лессингу. [С 1 рис.]. — Докл. АН, нов. серия, 1937, т. XVII, № 8, стр. 413—418.

Volarovič, M. and Korčemkin, L. Der Zusammenhang zwischen der Viskosität geschmolzener Gesteine und dem Aziditätskoeffizienten nach F. J. Loewinson-Lessing. [Mit 1 Fig.]. — Comptes rendus, 1937, vol. XVII, № 8, pp. 417—422.

Представлено акад. Ф. Ю. Левинсон-Лессингом 22 октября 1937 г.; прил.: «Цитированная литература» (10 назв.).

7391. **Воларович, М. П. и Леонтьева, А. А.** Исследования вязкости обсидианов в связи с вопросом генезиса пемзы. [С 1 рис.]. — Докл. АН, нов. серия, 1937, т. XVII, № 8, стр. 419—421.

Volarovič, M. und Leontjeva, A. Untersuchungen der Viskosität der Obsidiane im Zusammenhang mit der Frage der Genesis des Bimssteines. [Mit 1 Fig.]. — Comptes rendus, 1937, vol. XVII, № 8, pp. 423—425.

Представлено акад. Ф. Ю. Левинсон-Лессингом 22 октября 1937 г.; прил.: «Цитированная литература» (8 назв.).

7392. **Волков, А. Н.** Условия залегания и генезис тихвинских бокситов. [С 5 рис.]. — Труды Конференции по генезису руд железа, марганца и алюминия. М.—Л. 1937. Стр. 565—581.

7393. **Вологдин, А. Г.** О кембрии Урала. — Изв. АН ОМЕН, серия геол., 1937, № 4, стр. 681—692.

Резюме на англ. яз.; прил.: «Литература» (стр. 690—691).

7394. **Вольфсон, Ф. И.** Металлогения средней части бассейна р. Чу. [С 2 рис. и 1 карт.]. — Таджикско-Памирская экспедиция 1935 г. М.—Л. 1937. Стр. 453—475.

7395. **Вольфсон, Ф. И., Дубров, А. Г., Борковский, П. М., Рекстынь, И. В.** Оруденение Южночаткальских гор. М.—Л. 1937. 165, [1] стр. с 34 рис. и 2 карт. (Академия Наук СССР. Таджикско-Памирская экспедиция. Труды ТПЭ. Вып. 74. Геология).

Прил.: «Литература» (4 назв.).

7396. **Воробьева, О. А.** Петрографический очерк Ловозерских тундр. [С 11 рис. и разрез., 1 л. карт.]. — Минералы Хибинских и Ловозерских тундр. М.—Л. 1937. Стр. 49—90.

Прил.: 1) «Литература» (стр. 89—90); 2) «Петрографическая карта Ловозерских тундр». Масштаб 1 : 150 000; см. также № 7397.

7397. **Vorobyeva, O.** Petrographical description of the Lovozero tundras. — Minerals of the Khibina and Lovozero tundras. M.—L. 1937. Pp. 20—34.

Прил.: «References» (стр. 34); см. № 7396.

7398. **Воронец, Н. С.** О присутствии верхнего триаса в районе бассейна р. Буреи. — Докл. АН, нов. серия, 1937, т. XIV, № 9, стр. 565—566.

Voronets, N. On existence of upper triassic in the region of Bureya river basin. — Comptes rendus, 1937, vol. XIV, № 9, pp. 565—566.

Представлено акад. А. А. Борисяком 17 февраля 1937 г.; прил.: «Цитированная литература» (5 назв.).

7399. **Воскресенская, Н. К.** Кристаллические дисперсные системы. [С 3 рис.]. — Прир., 1937, № 6, стр. 46—52.

7400. **Вульф, Е. В.** География растений и теория Вегенера. — Прир., 1937, № 3, стр. 28—37.

7401. **Вульф, Е. В.** К вопросу о реликтовой флоре. — Сов. ботан., 1937, № 2, стр. 9—18.

По поводу статьи Г. Гроссет «О возрасте реликтовой флоры равнинной Европейской части СССР». — Землеведение, 1935, вып. 3.

7402. **Вялов, О. С.** Заметка о палеогене Таджикской депрессии. — Докл. АН, нов. серия, 1937, т. XVII, № 3, стр. 131—134.

Vialov, O. On the paleogene of the Tadjik depression. — Comptes rendus, 1937, vol. XVII, № 3, pp. 131—134.

Представлено акад. А. А. Борисяком 13 августа 1937 г.; прил.: «Цитированная литература» (3 назв.).

7403. **Вялов, О. С.** О мезозоидах в Азии. — Докл. АН, нов. серия, 1937, т. XVI, № 2, стр. 121—124.

Vialov, O. On the mesozoides of Asia. — Comptes rendus, 1937, vol. XVI, № 2, pp. 117—120.

Представлено акад. А. А. Борисяком 28 июня 1937 г.

7404. **Гавеман, А. В.** Аэросъемка и исследование природных ресурсов. М.—Л. 1937. 286, [1] стр. с 58 рис. и 7 карт., 96 л. табл., 1 л. карт. (Академия Наук СССР. Совет по изучению производительных сил (СОПС).

Применение аэросъемки при геологических и геоморфологических исследованиях. — Предисловие акад. А. Е. Ферсмана и Б. А. Федоровича; резюме на англ. яз.; литература в тексте.

7405. **Галицкий, В. В.** Новые данные по тектонике центрального Кара-тау. [С 1 рис., 1 карт. и 2 л. карт.]. — Изв. АН ОМЕН, серия геол., 1937, № 3, стр. 471—490.

Резюме на англ. яз.; прил.: 1) «Литература» (стр. 488—489); 2) геологическая карта части акчечикской складки. Масштаб 1 : 25 000; 3) геологическая карта района Турланское месторождение — Турланский перевал. Сост. В. В. Галицкий. 1937. Масштаб 1 : 50 000.

7407. **Гантман, Д.** Угленосные отложения на западном берегу полуострова Камчатки. Район рр. Крутогорово—Сопочная. — Энергетические ресурсы СССР. Т. I. М. 1937. Стр. 165—166.

Работы Камчатской геологической экспедиции Центрального научно-исследовательского геолого-разведочного института.

7408. **Гапеев, А. А.** К вопросу о происхождении углей Донецкого бассейна. [С 4 рис.]. — Изв. АН ОТН, 1937, № 2, стр. 241—254.

Представлено акад. В. А. Обручевым; резюме на англ. яз.; прил.: «Литература» (стр. 252—253).

7409. **Гатуев, С. А.** Глубокие буровые Восточного Предкавказья. [С 1 карт.]. — Прир., 1937, № 9, отд. Новости науки, стр. 75—77.

7412. **Геккер, Р. Ф.** Палеоэкологический метод исследований в практике геологических и биологических наук. (На материале из верхнего девона и нижнего карбона русской платформы). (Тезисы диссертации на степень доктора биологических наук по разделу палеонтологии). [М. 1937]. 4 стр. (Академия Наук СССР. Биологическая группа).

7413. **Геллер, С. Ю.** Материалы по геоморфологии Прикарабогазья. — Пробл. физ. геогр., 1937, IV, стр. 69—103.

Резюме на франц. яз.

7414. **Геллер, С. Ю.** О некоторых основных вопросах происхождения рельефа пустыни. — Изв. АН ОМЕН, серия геогр. и геофиз., 1937, № 4, стр. 527—538.

Доложено на пленуме Группы географии и геофизики АН 28 апреля 1937 г.; резюме на англ. яз.; прил.: «Литература» (стр. 536—538).

7415. **Геллер, С. Ю.** Об основных чертах геоморфологии Кара-кумов. — Изв. АН ОМЕН, серия геогр. и геофиз., 1937, № 4, стр. 539—547.

Резюме на англ. яз.; прил.: «Литература» (13 назв.).

7416. Геологическая карта Союза Советских Социалистических Республик. Масштаб 1 : 5 000 000. Карта составлена Центральным научно-исследовательским геолого-разведочным институтом ГГУ, Геологическим институтом Академии Наук СССР, Всесоюзным арктическим институтом ГУСМП и Нефтяным геолого-разведочным институтом Главнефти. Главн. ред. Д. В. Наливкин. Л. 1937. 8 листов.

Карта оформлена и отпечатана в 1-й Картографич. фабрике Главн. упр. Гос. съемки и картогр. НКВД СССР.

7417. Геология боратовых месторождений Индера. Итоги работ 1935 г. по индерским боратам Центрального научно-исследовательского геолого-разведочного института. [С 108 рис. и разрез., 2 карт., 18 л. табл., 2 л. карт.]. —. Большая Эмба. Т. I. М.—Л. 1937. Стр. 367—598.

Н. И. Марочкин «Введение» (стр. 369—376), А. В. Хабаков «История геологического исследования Индерского района» (стр. 377—383), А. В. Хабаков «Сводный разрез покрывающих соль пермских, триасовых, юрских, меловых и третичных отложений» (стр. 384—400), К. А. Иванов и А. В. Хабаков «Тектоника и палеогеография Индера» (стр. 401—413), Л. Я. Нестеров «Результаты геофизического изучения Индера» (стр. 414—433), К. А. Иванов «Строение гипсовой толщи Индера» (стр. 434—459), К. А. Иванов «Распространение бороносности на Индере» (стр. 460—466), А. М. Болдырева и М. Н. Годлевский «Предварительные результаты минералогического изучения индерских боратов» (стр. 467—488), А. Н. Волков «Месторождения боратов Индера» (стр. 489—545), М. И. Фрей «Типы боратовых руд и их качественная характеристика» (стр. 546—554), М. И. Фрей и Т. В. Поленова «Методика опробования и полевого химического анализа боратов» (стр. 555—565), А. Г. Линьков и Л. Я. Нестеров «Экспериментальные геофизические работы на Индере» (стр. 566—575), А. А. Иванов «Поиски месторождений боратов в Урало-Эмбинской области» (стр. 576—598); прил.: 1) «Геологическая карта северного побережья оз. Индер». Сост. К. А. Иванов. 1935 г. Масштаб 1 : 77 000; 2) «Геологическая карта». Сост. А. Н. Волков и А. Н. Иванова. Масштаб 1 : 5350; см. также 1935 г. № 5846, 5847.

7418. **Герасимов, И. П.** Денудация и развитие почв. (К проблеме почвенной эрозии). — Эрозия почв. М.—Л. 1937. Стр. 69—75.

7419. **Герасимов, И. П.** Основные черты развития современной поверхности Турана. М.—Л. 1937. 152 стр. с 25 рис. и 6 карт. (Академия Наук СССР. Труды Института географии. Вып. 25).

Резюме на франц. яз.; прил.: «Использованная литература» (стр. 145—152); см. также 1936 г. № 6596.

7420. **Герасимов, И. П.** Развитие рельефа казахского мелкосопочника (Центральный Казахстан). [С 2 рис. и 2 л. табл.]. — Изв. АН ОМЕН, серия геогр. и геофиз., 1937, № 4, стр. 565—580.

Резюме на англ. яз.; прил.: «Литература» (стр. 579—580).

7421. **Герасимов, И. П.** и **Доскач, А. Г.** Геоморфологический очерк Сыртовой области Н. Заволжья. [С 23 рис. и разрез., 1 л. карт.]. — Почвенно-географические исследования в целях ирригации. (Тр. Ком. по ирриг. Вып. 7). М.—Л. 1937. Стр. 9—62.

В серии статей: «Материалы к проблемам орошения Нижнего Заволжья»; прил.: «Юго-западная часть Сыртовой области Заволжья. Геоморфологическая карта». Сост. по материалам, собранным северной группой Нижне-Волжской экспедиции Академии Наук СССР, И. П. Герасимовым и А. Г. Доскач. 1932 г. Масштаб 1 : 500 000.

7422. **Герасимов, И. П., Иванова, Е. Н., Лобова, Е. В., Полынцева, О. А., Копосов, Н. А., Гевельсон, Т. А.** Почвенно-мелиоративный очерк Кулундинской степи и Южной Барабы (Западная Сибирь). [С 7 рис. и 1 л. карт.]. — Почвенно-географические исследования в целях ирригации. (Тр. Ком. по ирриг. Вып. 7). М.—Л. 1937. Стр. 145—270.

Геоморфология, геологическое строение и подземные воды.

7423. **Герасимовский, В. И.** Редкие минералы Ловозерских тундр. — Экспедиции Академии Наук СССР 1935 г. М.—Л. 1937. Стр. 32—35.

7424. **Герасимовский, В. И.** Уссингит Ловозерских тундр. [С 11 рис. и 1 карт.]. — Тр. Ломонос. инст., 1937, вып. 10, минералогическая серия, стр. 5—28.

Резюме на англ. яз.; прил.: «Литература» (стр. 27—28); см. также 1935 г. № 5875, 1936 г. № 6599.

7425. **Герасимовский, В. И.** Эрикит из Ловозерских тундр. [С 3 рис.]. — Тр. Ломонос. инст., 1937, вып. 10, минералогическая серия, стр. 29—36.

Резюме на англ. яз.

7426. **Herlinger, E.** Morphotropische Beziehungen zwischen den Modificationen von Kieselsäure und den Feldspatstrukturen. [Mit 29 Fig.]. — Изв. АН ОМЕН, серия геол., 1937, № 1, стр. 107—154.

Сокращенный перевод на русск. яз. Г. Г. Леммлейна (стр. 137—154); прил.: «Literatur» (стр. 136).

7427. **Гинзберг, А. С.** Ложноравновесные явления и вопросы петрологии и техники. [С 6 рис.]. — Труды Второго Совещания по экспериментальной минералогии и петрографии 7—10 мая 1936 г. М.—Л. 1937. Стр. 25—36.

Доклад.

7428. **Гинзберг, А. С., Осипов, М. В.** и **Семенов, Ф. Г.** Кристаллизация литых изделий без отжига. [С 11 рис.]. — Труды Второго Совещания по экспериментальной минералогии и петрографии 7—10 мая 1936 г. М.—Л. 1937. Стр. 187—207.

Доклад.

7429. **Гинзбург, И. И.** Радиоактивность марганцовых руд как геохимический индикатор. — Изв. АН ОМЕН, серия геол., 1937, № 2, стр. 313—350.

Резюме на англ. яз.; прил.: «Литература» (13 назв.).

7430. **Гинзбург-Карагичева, Т. Л.** Микробиология нефтей Эмбы. [С 2 рис.]. — Большая Эмба. Т. I. М.—Л. 1937. Стр. 149—163.

Доклад на Ноябрьской сессии АН 1935 г.; выступления по докладу (В. С. Буткевич, Е. Е. Успенский, Н. Д. Прянишников, стр. 161—162).

7431. **Гиттерман, К. Э.** Термический анализ морской воды. [С 5 рис.]. — Концентрирование соляных рассолов естественным вымораживанием. Ч. I. М.—Л. 1937. (Тр. Соляной лабор. Вып. 15). Стр. 5—23.

7432. **Goldschmidt, V.-M.** Geochemie und periodisches System der chemischen Elemente. — Труды Юбилейного Менделеевского съезда. II. М.—Л. 1937. Стр. 387—404.

Текст на немецк. и русск. яз.

7433. **Гончаров, В. В.** Изменения, претерпеваемые талько-магнезитовой породой при обжигах и реакция тальк — магнезит. [С 10 рис.]. — Труды Второго Совещания по экспериментальной минералогии и петрографии 7—10 мая 1936 г. М.—Л. 1937. Стр. 247—260.

Доклад.

7434. **Гончаров, В. В.** К минералогии и генезису «сухаря». [С 4 рис.]. — Тр. Ломонос. инст., 1937, вып. 10, минералогическая серия, стр. 111—130.

Резюме на англ. яз.; прил.: «Литература» (29 назв.).

7435. **Горецкий, Г. И.** Новые неолитические стоянки у г. Кеми, в Карелии. — Прир., 1937, № 12, отд. Новости науки, стр. 102—103.

Прил.: «Литература» (10 назв.).

7436. **Горностаев, Н. Н.** Геология Горного Алтая. [С 3 рис., 1 л. табл. и 3 л. разрез.]. — Ойротия. Труды Сессии СОПС по изучению производительных сил Ойротской Автономной области. М.—Л. 1937. Стр. 49—84.

См. также Тезисы докладов на Сессии по изучению производительных сил [и] по реконструкции хозяйства Ойротской АО 10—15 мая 1935 г. М. 1935. Стр. 37—39.

7437. **Горностаев, Н. Н.** Золото Горного Алтая. — Ойротия. Труды Сессии СОПС по изучению производительных сил Ойротской Автономной области. М.—Л. 1937. Стр. 141—143.

7438. **Горский, И. И.** Кораллы из визейских известняков Кугитанг-тау. [С 2 рис.]. — Геология юго-западных отрогов Гиссарского хребта. (Тадж.-Памирск. экспед. 1934 г. Тр. Вып. 66). Л. 1937. Стр. 251—259.

Резюме на англ. яз.; прил.: «Список литературы» (10 назв.).

7439. **Горшков, Г. П.** Сейсмическое районирование территории Союза ССР. [Тезисы доклада]. — Программа Совещания и тезисы докладов. (Совещание по антисейсмическому строительству). М. 1937. Стр. 5—8.

7440. **Готман, Я. Д.** Петрография и минералогия Агалыкского урано-ванадиевого месторождения (Средняя Азия). [С 4 рис.]. — Изв. АН ОМЕН, серия геол., 1937, № 2, стр. 291—311.

Резюме на англ. яз.; прил.: «Литература» (стр. 309—310).

7441. **Гречный, Я. В.** К вопросу о составе и природе органических веществ из газоносных глин Мелитопольского района. [С 4 рис.]. — Докл. АН, нов. серия, 1937, т. XVII, № 3, стр. 125—130.

Grečnyi, J. On the composition and nature of organic substances from gas-bearing clays of the Melitopol territory. [With 4 fig.]. — Comptes rendus, 1937, vol. XVII, № 3, pp. 125—130.

Представлено акад. В. И. Вернадским 28 августа 1937 г.; прил.: «Цитированная литература» (3 назв.).

7442. **Григорьев, А. А.** География в свете народно-хозяйственного плана третьей пятилетки. — Вестн. АН, 1937, № 6, стр. 24—26.

Проблемы геоморфологических исследований в СССР.

7443. **Григорьев, А. А.** О некоторых основных физико-географических закономерностях. — Изв. АН ОМЕН, серия геогр. и геофиз., 1937, № 4, стр. 501—517.

Доложено на пленуме Группы географии и геофизики АН 28 апреля 1937 г.; текст на русск. и англ. яз.

7444. **Григорьев, Д. П. и Искюль, Е. В.** Дифференциация некоторых силикатных расплавов, как результат образования двух несмешивающихся жидкостей. [С 14 рис.]. — Изв. АН ОМЕН, серия геол., 1937, № 1, стр. 77—106.

Резюме на англ. яз.; прил.: «Литература» (стр. 102—104).

7445. **Громов, В. И.** За четвертичными животными. — Экспедиции Академии Наук СССР 1935 г. М.—Л. 1937. Стр. 283—286.

Палеонтологические раскопки на юге Европейской части СССР.

7446. **Громов, В. И.** Некоторые итоги полевых исследований по палеолиту СССР в 1935 г. [С 1 рис.]. — Сов. археол., 1937, № 2, отд. Мелкие сообщения, стр. 189—194.

7447. **Громов, В. И.** О находке *Elephas primigenius* в межморенных отложениях. [С 3 рис.]. — Изв. АН ОМЕН, серия биол., 1937, № 1, стр. 231—235.

Представлено акад. А. А. Борисяком; резюме на англ. яз.

Громов, В. И. См. 1936 г. № 6619.

7448. **Громова, В. И.** Новые находки позднечетвертичной фауны млекопитающих на Северном Кавказе. — Докл. АН, нов. серия, 1937, т. XVI, № 6, стр. 351—352.

Gromova, V. Neue Funde der spätpleistozänen Fauna in Nordkaukasien. — Comptes rendus, 1937, vol. XVI, № 6, pp. 343—344.

Представлено акад. С. А. Зерновым 22 июня 1937 г.

7449. **Грушвицкий, В. Е.** О расчете садки солей в четверных системах при охлаждении растворов. [С 7 рис.]. — Расчет кристаллизации солей при охлаждении растворов в четверных системах. (Тр. Соляной лабор. Вып. 13). М.—Л. 1937. Стр. 5—19.

7450. **Грушвицкий, В. Е.** Работы Всесоюзного института галургии по разрешению проблемы бора в СССР. [С 15 рис.]. — Большая Эмба. Т. I. М.—Л. 1937. Стр. 651—690.

Доклад на Ноябрьской сессии АН 1935 г.; прил.: В. Е. Грушвицкий, Н. Е. Шмидт, Е. П. Глядинская «Изучение растворимости борной кислоты в системах H_3BO_3 + HCl + $CaCl_2$ + $MgCl_2$ + H_2O и H_3BO_3 + + H_2SO_4 + $MgSO_4$ + H_2O при температурах 0°, 25° и 100°» (стр. 670—690); см. также В. Е. Грушвицкий «Работы Всесоюзного института галургии по борно-кислым соединениям». — Тезисы к докладам, представленным на Ноябрьскую сессию Академии Наук 1935 г. М.—Л. 1935. Стр. 30—31.

7451. **Губин, И. Е.** К стратиграфии и угленосности юрских песчанико-сланцевых отложений Байсунского и Сарыасийского районов УзССР. [С 7 рис. и разрез., 2 л. табл., 1 л. карт.]. — Геология юго-западных отрогов Гиссарского хребта. (Тадж.-Памирск. экспед. 1934 г. Тр. Вып. 66). Л. 1937. Стр. 117—199.

Прил.: 1) «Литература» (стр. 198—199); 2) «Карта распространения Сарыюрских угленосных отложений и месторождений каменного угля Сарыасийского и Байсунского районов УзССР». Сост. по материалам П. П. Чуенко и работам И. Е. Губина. 1934 г. Масштаб 1 : 1 000 000.

7452. **Губкин, И. М.** Вторая нефтяная база Союза и Урало-Эмбинская нефтеносная область. [С 14 рис. и 2 л. табл.]. — Большая Эмба. Т. I. М.—Л. 1937. Стр. 23—48.

То же. Сокращенная стенограмма. — Вестн. АН, 1936, № 1, стлб. 5—22.

Доклад на Ноябрьской сессии АН 1935 г.; см. также акад. И. М. Губкин «Урало-Эмбинский нефтеносный район — главнейшая составная часть II нефтяной базы СССР». — Тезисы к докладам, представленным на Ноябрьскую сессию Академии Наук 1935 г. М.—Л. 1935. Стр. 3—6.

7453. **Губкин, И. М.** Нефть СССР. [С 1 л. карт.]. — Энергетические ресурсы СССР. Т. I. М. 1937. Стр. 169—194.

Прил.: «Схема расположения нефтеносных районов СССР». Сост. под руков. акад. И. М. Губкина. Масштаб 1 : 20 000 000.

7454. **Дана, Э. С.** Описательная минералогия. (Справочник). Перераб. и дополн. перев. с англ. Под общ. ред. акад. А. Е. Ферсмана и О. М. Шубниковой. Л.—М. ОНТИ. Главн. ред. геол.-развед. и геодез. лит. 1937. 423 стр. с 513 рис. (Ломоносовский институт Академии Наук СССР).

Предисловие акад. А. Е. Ферсмана; перев. Э. М. Бонштедт, М. К. Бельштерли, М. Е. Владимировой, Е. Н. Ивановой, Е. Е. Костылевой, Г. Г. Леммлейна и О. М. Шубниковой.

7455. **Данилов, С. И.** Нахождение красноцветных пустынных отложений в степях южного Забайкалья. — Вестн. Дальневост. фил., 1937, № 27, отд. Научные сообщения, стр. 146—148.

7456. **Датский, Н. Г.** Южный предел распространения вечной мерзлоты в Мезенском районе Северного края. [С 41 рис. и 1 карт.]. — Тр. Ком. по изуч. вечн. мерзл., 1937, т. V, стр. 5—91.

Резюме на англ. яз.; прил.: «Литература» (9 назв.).

7457. **Дерягин, Б. В.** Об одном новом эффекте, связанном с вращением Земли. [С 1 рис.]. — Изв. АН ОМЕН, серия геогр. и геофиз., 1937, № 2, стр. 269—272.

Влияние вращения Земли на распределение залежей сульфидов цветных металлов в изверженных породах. — Доложено на пленуме Группы географии и геофизики АН 17 декабря 1936 г.; резюме на англ. яз.

7458. **Дерягин, Б. В.** Поверхностные явления и свойства грунтов и глин. [С 5 рис.]. — Изв. АН ОТН, 1937, № 6, стр. 853—866.

Представлено акад. Б. Е. Веденеевым; резюме на англ. яз.; прил.: «Литература» (15 назв.).

7459. **Дзенс-Литовский, А. И.** Соляные купола и полосчатость каменной соли. [С 6 рис. и 2 карт.]. — Прир., 1937, № 8, стр. 39—50.

Прил.: «Литература» (19 назв.).

7460. **Дзенс-Литовский, А. И.** и **Меннер, В. В.** Выходы меловых отложений на Тарханкуте в степном Крыму. [С 1 рис.]. — Прир., 1937, № 1, отд. Новости науки, стр. 85—87.

Прил.: «Литература» (8 назв.).

7461. **Дзенс-Литовский, А. И.** и **Толстихин, Н. И.** Природные минеральные воды и грязи Советского Союза. [С 12 рис.]. — Прир., 1937, № 10, стр. 104—124.

Прил.: «Главнейшая литература» (стр. 123—124).

7462. **Добролюбова, Т. А.** Одиночные кораллы мячковского и подольского горизонтов среднего карбона Подмосковного бассейна. [С 23 л. табл.]. — Тр. Палеозоол. инст., 1937, т. VI, вып. 3, стр. 5—92.

Резюме на англ. яз.; прил.: «Список использованной литературы» (стр. 81—83).

7463. **Доскач, А. Г.** Физико-географический очерк Зейско-Буреинской равнины. М.—Л. 1937. 55 стр. с 2 рис. (Академия Наук СССР. Труды Института географии. Вып. 27).

Геологическое строение и рельеф. — Резюме на франц. яз.; прил.: «Основная литература» (стр. 53—55).

7464. **Доскач, А. Г.** и **Герасимов, И. П.** Геоморфологический очерк нижнего участка долины р. Урала от пос. Калмыкова до г. Гурьева. [С 9 рис. и 1 л. карт.]. — Тр. Инст. физ. геогр., 1937, вып. 24, стр. 81—104.

Резюме на англ. яз.; прил.: «Геоморфологическая схема долины нижнего течения р. Урала». Сост. А. Г. Доскач и И. П. Герасимов. Масштаб 1 : 375 000.

7465. **Достовалов, Б. Н.** Измерения диэлектрической постоянной (ε) и удельного сопротивления (ρ) горных пород. [С 3 рис. и 1 л. табл.]. — Тр. Петрограф. инст., 1937, вып. 10, стр. 161—168.

Резюме на англ. яз.; прил.: «Литература» (7 назв.); см. также 1935 г. № 5912.

7466. **Думитрашко, Н. В.** Основные вопросы четвертичной геологии и геоморфологии Северного Кавказа. — Пробл. физ. геогр., 1937, IV, стр. 137—168.

Резюме на франц. яз.; прил.: «Литература» (стр. 162—167).

7467. **Дуткевич, Г. А., Калмыкова, М. А.** Новые данные по стратиграфии верхнего палеозоя Северного Памира и Дарваза. (Краткий предварительный очерк). [С 5 рис.]. — Таджикско-Памирская экспедиция 1935 г. М.—Л. 1937. Стр. 799—831.

Прил.: «Литература» (20 назв.).

7468. **Елисеев, Н. А.** Структуры рудных полей в первично-расслоенных плутонах Кольского полуострова. [С 9 рис. и разрез., 1 карт.]. — Изв. АН ОМЕН, серия геол., 1937, № 6, стр. 1085—1104.

Резюме на англ. яз.; прил.: «Литература» (16 назв.).

7469. **Ермаков, Н. П.** Тавасанг и Магиан. Каменноугольные месторождения Центрального Таджикистана. [С 3 рис. и 2 карт.]. — Таджикско-Памирская экспедиция 1935 г. М.—Л. 1937. Стр. 927—950.

7470. **Ермилов, И. Я.** О находке ленточных глин в Гыданской тундре. [С 3 рис. и 1 карт.]. — Тр. Ком. по изуч. четвертичн. периода, 1937, т. V, вып. 1, стр. 167—171.

Резюме на франц. яз.

7471. **Есипов, В. К.** К вопросу о современных тектонических движениях по среднему и нижнему течению Рейна. [С 1 рис.]. — Прир., 1937, № 7, отд. Новости науки, стр. 96—98.

См. также Zeitschr. f. prakt. Geol., Halle, 1936, August.

7472. **Есипов, В. К.** Распределение полезных металлов в земной коре. — Прир., 1937, № 6, отд. Новости науки, стр. 106—107.

См. также Angew. Chem., 1936, Bd. 49, SS. 1—5.

7473. **Ефремов, И. А.** Местонахождение пермских наземных позвоночных Акбатыровского медного рудника Кировского края. — Тр. Палеонтол. инст., 1937, т. VIII, вып. 1, Заметки о пермских *Tetrapoda* и местонахождениях их остатков, стр. 29—38.

Резюме на англ. яз.; прил.: «Литература» (6 назв.).

7474. **Ефремов, И. А.** О лабиринтодонтах СССР. III. *Melosaurus uralensis* H. v. Meyer. IV. Заметка об утерянных формах *Zygosaurus lucius* Eichwald и *Chalcosaurus rossicus* H. v. Meyer. [С 8 рис. и 3 л. табл.]. — Тр. Палеонтол. инст., 1937, т. VIII, вып. 1, Заметки о пермских *Tetrapoda* и местонахождениях их остатков, стр. 7—28.

Резюме на англ. яз.; прил.: «Литература» (10 назв.); части I и II см. 1932 г. № 4443, 1933 г. № 4915.

7475. **Ефремов, И. А.** О некоторых конгломератах костеносной пермской толщи медистых песчаников Приуралья. — Тр. Палеонтол. инст., 1937, т. VIII, вып. 1, Заметки о пермских *Tetrapoda* и местонахождениях их остатков, стр. 39—44.

Резюме на англ. яз.

7476. **Ефремов, И. А.** О стратиграфическом подразделении континентальных перми и триаса СССР по фауне наземных позвоночных. [С 2 рис.]. — Докл. АН, нов. серия, 1937, т. XVI, № 2, стр. 125—132.

Efremov, J. On stratigraphic subdivision of the continental Permian and Triassic of the USSR on the basis of the fauna of early tetrapoda. [With 2 fig.]. — Comptes rendus, 1937, vol. XVI, № 2, pp. 121—126.

Представлено акад. А. А. Борисяком 28 июня 1937 г.

7477. **Ефремов, Н. Е.** Азовскит — новый минерал из группы гидроферрифосфатов. — Тр. Ломонос. инст., 1937, вып. 10, минералогическая серия, стр. 151—155.

Резюме на англ. яз.

7478. **Жданов, М. А. и Шумилин, С. В.** Обзор месторождений природных горючих (углеводородных) газов СССР и опыт подсчета их ресурсов. [С 1 рис. и 1 л. карт.]. — Энергетические ресурсы СССР. Т. I. М. 1937. Стр. 297—438.

Прил.: 1) «Литература» (стр. 436—438); 2) «Обзорная схема районов углеводородных газов СССР». Сост. М. А. Жданов и С. В. Шумилин. Масштаб 1 : 20 000 000.



Александр Евгеньевич Ферсман

7479. **Жижченко, Б. П.** Нижний и средний миоцен юга СССР. (Тезисы диссертации на степень доктора геологических наук). [М. 1937]. 4 стр. (Академия Наук СССР. Геологический институт).

7480. **Жилин, А. И.** Пылевидный кремнезем — новое сырье силикатной промышленности. — Тезисы докладов к Совещанию по ископаемому сырью силикатной промышленности 4—8 февраля 1937 г. М.—Л. 1937. Стр. 18—19.

7481. **Жилин, А. И.** и **Подногин, А. К.** Изучение кристаллизации кислых доменных шлаков, содержащих MnO. [С 8 рис.]. — Труды Второго Совещания по экспериментальной минералогии и петрографии 7—10 мая 1936 г. М.—Л. 1937. Стр. 231—243.

Доклад.

7482. **Житомиров, Г. Я.** Причусовский район западного склона Урала. — Энергетические ресурсы СССР. Т. I. М. 1937. Стр. 159—160.

Итоги геологической съемки района.

7483. **Журавлев, В. Ф., Залесский, Б. В.** и **Степанов, В. Я.** Испытанные естественные кислотоупорные материалы СССР. [С 1 карт.]. — Тр. Петрограф. инст., 1937, вып. 10, стр. 55—121.

Под общ. ред. проф. Д. С. Белянкина; резюме на англ. яз.; прил.: «Литература» (стр. 118—120).

7484. **Заварицкий, А. Н.** О некоторых вопросах генезиса железорудных месторождений в связи с их классификацией. — Труды Конференции по генезису руд железа, марганца и алюминия. М.—Л. 1937. Стр. 67—74.

7485. **Заварицкий, А. Н.** О фузивных магматических месторождениях. [С 6 рис.]. — Изв. АН ОМЕН, серия геол., 1937, № 4, стр. 765—788.

Резюме на франц. яз.; прил.: «Литература» (стр. 785—786).

7486. **Заварицкий, А. Н.** Перидотитовые массивы Полярного Урала и окружающие их породы. [С 19 рис.]. — Петрография Урала. Ч. I. (Петрография СССР. Серия I. Региональная петрография. Вып. 7). М.—Л. 1937. Стр. 7—54.

Прил.: «Литература» (3 назв.).

7487. **Заварицкий, В. А.** [**А. Н.**]. Материалы к петрографии гранитов Восточного Забайкалья. [С 1 рис. и 1 карт.]. — Изв. АН ОМЕН, серия геол., 1937, № 2, стр. 273—289.

Резюме на англ. яз.; прил.: «Литература» (стр. 287—288).

7488. **Зайцев, Б. Д., Ливеровский, Ю. А., Кононова, М. М., Марченко, А. И.** Почвы Карельской АССР. Т. I. Южная Карелия

М.—Л. 1937. 103, [1] стр. с 4 карт. (Академия Наук СССР. Совет по изучению производительных сил (СОПС) и Почвенный институт им. В. В. Докучаева. Серия карельская. Вып. 1).

«Основные черты геоморфологии и геологии южной Карелии как фактор почвообразования» (стр. 7—39). — Прил.: «Литература» (14 назв.).

7489. **Залесский, Б. В.** и **Кузнецов, С. С.** Расшифрованные страницы геологии Сванетии. [С 3 рис. и 1 карт.]. — Экспедиции Академии Наук СССР 1935 г. М.—Л. 1937. Стр. 384—392.

7490. **Zalessky, M.** Sur deux végétaux fossiles intéressants du permien supérieur du bassin de Kousnetzk. [Avec 7 fig.]. — Zalessky, M. Palaeophytographica. Recueil paléophytologique. M.—L. 1937. Pp. 85—90.

Резюме на русск. яз.

7491. **Zalessky, M.** Sur la découverte d'un représentant du genre *Cardioneura* Zal. à côté de *Petscheria elongata* Zal. et de *Pecopteris anthriscifolia* (Goeppert) dans le permien de la rivière Vorkouta en Oural Petchorien (du Nord). [Avec 1 fig.]. — Zalessky, M. Palaeophytographica. Recueil paléophytologique. M.—L. 1937. Pp. 91—96.

Резюме на русск. яз.

7492. **Zalessky, M.** Sur les végétaux dévoniens du versant oriental de l'Oural et du bassin de Kousnetzk. [Avec 22 fig. et 6 pl.]. — Zalessky, M. Palaeophytographica. Recueil paléophytologique. M.—L. 1937. Pp. 5—42.

Резюме на русск. яз.

7493. **Залесский, М. Д.** и **Чиркова, Е. Ф.** Распределение ископаемой флоры по геологическим разрезам антраколита в Кузнецком и Минусинском бассейнах и разделение его на основании этой флоры. [С 1 л. табл.]. — Zalessky, M. Palaeophytographica. Recueil paléophytologique. M.—L. 1937. Pp. 59—84.

Резюме на франц. яз.

7494. **Zalessky, M.** et **Tchirkova, H.** Flore permienne de l'Oural petchorien et de la chaîne Païkhoi. M.—L. 1937. 56 p. avec 78 fig., 3 pl. (Académie des Sciences de l'URSS. La Base du Nord).

Резюме на русск. яз.; литература в тексте.

7495. **Zalessky, M.** et **Tchirkova, H.** Observations sur la flore fossile du terrain houiller moyen (westphalien) du bassin de Donetz et une division de ce terrain d'après cette flore. [Avec 2 pl.]. — Zalessky, M. Palaeophytographica. Recueil paléophytologique. M.—L. 1937. Pp. 43—58.

Резюме на русск. яз.

7496. **Замятнин, С. Н.** Палеолит Абхазии. Под ред. акад. И. И. Мещанинова. Сухуми. 1937. 55, [1] стр. с 13 рис. и 2 карт. (Академия Наук СССР. Грузинский филиал. Труды Института абхазской культуры им. акад. Н. Я. Марра. Вып. 10).

Литература (стр. 25—26).

7497. **Звягинцев, О. Е.** Осмистый иридий в Японии. — Прир., 1937, № 7, отд. Новости науки, стр. 98.

См. также Science Reports of the Tôhoku Univ., Ser. 1, 1936, vol. dedicated to prof. K. Honda.

7498. **Звягинцев, О. Е.** и **Писаржевская, Э. Л.** Исследование самородной меди из района Аллаверды. [С 2 рис.]. — Изв. АН ОМЕН, серия хим., 1937, № 3, стр. 675—680.

Представлено акад. Н. С. Курнаковым; резюме на немецк. яз.; прил.: «Литература» (стр. 679—680).

7499. **Зейц, Р. Ф.** О мощности вечной мерзлоты в Колымском крае. — Тр. Ком. по изуч. вечн. мерзл., 1937, т. V, стр. 179—180.

Резюме на англ. яз.

7500. **Зеккель, Я. Д.** Татарские слои низовьев Мезени и местонахождения костей рептилий в них. [С 4 рис. и разрез.]. — Тр. Палеонтол. инст., 1937, т. VIII, вып. 1, Заметки о пермских *Tetrapoda* и местонахождениях их остатков, стр. 45—63.

Резюме на немецк. яз.; прил.: «Литература» (стр. 62—63).

7501. **Зелинский, Н. Д., Мусаев, И. А.** и **Гальперн, Г. Д.** Исследование нефти Кос-Чагыл. Сообщение 2. Каталитическая дегидрогенизация узких бензиново-лигроиновых фракций. [С 1 рис.]. — Изв. АН ОМЕН, серия хим., 1937, № 2, стр. 467—479.

Резюме на немецк. яз.; сообщение 1 см. 1936 г. № 6686.

7502. **Земляков, Б. Ф.** Арктический палеолит на севере СССР. [С 2 рис. и 1 карт.]. — Тр. Ком. по изуч. четвертичн. периода, 1937, т. V, вып. 1, стр. 69—87.

Резюме на франц. яз.; прил.: «Литература» (13 назв.).

7503. **Зенкович, В.** О значении переноса песчаных частиц путем флотации для образования морских осадков. [С 1 рис.]. — Прир., 1937, № 6, отд. Новости науки, стр. 102—104.

Прил.: «Литература» (5 назв.).

7504. **Зубчанинов, В. П.** Сырьевые вопросы тонкой керамики в связи с последними исследованиями. — Тезисы докладов к Совещанию по ископаемому сырью силикатной промышленности 4—8 февраля 1937 г. М.—Л. 1937. Стр. 54—55.

7505. **Иванов, А. П.** и **Иванова, Е. А.** Фауна брахиопод среднего и верхнего карбона Подмосковного бассейна (*Neospirifer, Choristites*). М.—Л. 1937. 213, [2] стр. с 55 рис., 12 л. табл. (Ака-

демия Наук СССР и Всесоюзный институт минерального сырья НКТП. Труды Палеозоологического института. Т. VI, вып. 2).

Резюме на англ. яз.; прил.: «Литература» (стр. 198—202).

7506. **Иванов, Б. В.** Материалы к исследованию слюд Хибинских тундр. — Тр. Ломонос. инст., 1937, вып. 10, минералогическая серия, стр. 37—47.

Резюме на англ. яз.; прил.: «Литература» (12 назв.).

7507. **Иванов, И. З.** Исследование газообразных продуктов побочных вулканов Ключевской сопки. (Предварительный отчет). [С 7 рис.]. — Бюлл. Вулканол. ст. на Камчатке, 1937, № 1, стр. 27—33.

Ivanov, I. An investigation of the gaseous products of the satellite volcanoes or the Kliuchevskoi Volcano. (Preliminary report). [With 7 fig.]. — Bull. of the Kamchatka Volcanol. stat., 1937, № 1, pp. 27—33.

7508. **Иванов, Л. Л.** Химико-микроскопическое исследование метеорита из с. Юртук Днепропетровской области, падения 2 IV 1936 г. — Докл. АН, нов. серия, 1937, т. XVII, № 7, стр. 367—369.

Ivanov, L. A chemico-microscopic study of a meteorite from Yurtuk village, Dnepropetrovsk region, fallen on April 2, 1936. — Comptes rendus, 1937, vol. XVII, № 7, pp. 371—373.

Представлено акад. В. И. Вернадским 29 мая 1937 г.

7509. **Иванова, В. П.** Физико-химическое исследование волконскоита. (Предварительное сообщение). [С 8 рис.]. — Труды Второго Совещания по экспериментальной минералогии и петрографии 7—10 мая 1936 г. М.—Л. 1937. Стр. 65—77.

Прил.: «Литература» (7 назв.).

7510. **Иванова, З., Питковская, Ц. и Федоров, В.** К петрографии средиземноморских отложений Северного Кавказа. [С 14 рис.]. — Изв. АН ОМЕН, серия геол., 1937, № 6, стр. 1037—1070.

Резюме на англ. яз.; прил.: «Литература» (стр. 1068—1069).

7511. **Ивантишин, М. Н. и Колобов, Н. В.** Микроскопическое исследование оловянно-полиметаллических руд Б. Синанчи. [С 21 рис.]. — Вестн. Дальневост. фил., 1937, № 25, стр. 3—18.

Резюме на англ. яз.; прил.: «Литература» (12 назв.).

7512. **Игнатьев, Н. А.** К петрографии Шуерецкого района. [С 4 рис. и разрез., 1 л. карт.]. — Сборник геологических работ. (Кольская база. Тр. Вып. 4). М.—Л. 1937. Стр. 103—125.

Резюме на англ. яз.; прил.: 1) «Литература» (стр. 123—124); 2) петрографическая карта района села Шуерецкого.

7513. Изучение нефтеносных районов СССР. Под общ. ред. проф. С. И. Миронова. — Энергетические ресурсы СССР. Т. I. М. 1937. Стр. 439—455.

В. В. Вебер «Азербайджанская ССР» (стр. 439—441), Н. А. Кудрявцев «Грузинская ССР» (стр. 441—442), А. В. Ульянов и А. Н. Федоров «Северный Кавказ и Крым» (стр. 442—445), Н. П. Грек «Урал» (стр. 445—447), О. С. Вялов и В. Б. Порфирьев «Средняя Азия» (стр. 447), Н. А. Гедройц, Б. Ф. Дьяков, Е. М. Смехов «Дальневосточный край» (стр. 447—449), Н. Н. Субботина и Н. А. Волошинова «Работы по микропалеонтологии» (стр. 449—454), И. В. Палибин и В. С. Порецкий «Работы по палеоботанике» (стр. 454—455).

7514. **Иконников, М. Ф., Кравченко, Л. Л.** Геология и рудные месторождения бассейна р. Маргузор (Зеравшанский хребет). [С 3 рис. и 2 карт.]. — Таджикско-Памирская экспедиция 1935 г. М.—Л. 1937. Стр. 237—265.

7515. **Ильин, Б. В.** Молекулярные силы в дисперсных телах и их роль в строительных материалах, почвах и грунтах. [С 36 рис.]. — Изв. АН ОТН, 1937, № 5, стр. 717—773.

Представлено акад. Б. Е. Веденеевым; доложено в Комиссии инженерных сооружений и стройматериалов при Группе технической механики Отд. техн. наук АН 22 июня 1936 г.; резюме на англ. яз.; прил.: «Литература» (стр. 771—772).

7516. **Ионин, Н. В., Стулов, Н. Н.** Месторождение оловянного камня р. Кара-су (Гиссарский хребет). [С 5 рис.]. — Таджикско-Памирская экспедиция 1935 г. М.—Л. 1937. Стр. 143—159.

7517. **Ионин, Н. В., Шафранов, С. А.** Тиллокан и Чуянкан. Месторождения железа и полиметаллов. [С 20 рис. и разрез., 1 карт.]. — Таджикско-Памирская экспедиция 1935 г. М.—Л. 1937. Стр. 497—525.

7518. **Кабакович, Н. В.** Одиночные кораллы каширского и верейского горизонтов среднего карбона Подмосковного бассейна. [С 4 л. табл.]. — Тр. Палеозоол. инст., 1937, т. VI, вып. 3, стр. 93—116.

Резюме на англ. яз.; прил.: «Список использованной литературы» (8 назв.).

7519. **Казаков, А. В.** Система $CaO - P_2O_5 - H_2O$ в полях низких концентраций. (Синтез трехкальциевого фосфата и гидроксилапатита). [С 14 рис.]. — Труды Второго Совещания по экспериментальной минералогии и петрографии 7—10 мая 1936 г. М.—Л. 1937. Стр. 137—165.

Доклад.

7520. **Казаков, А. В.** Термика и растворимость минералов (фосфоритных фаций). [С 5 рис.]. — Труды Второго Совещания по экспериментальной минералогии и петрографии 7—10 мая 1936 г. М.—Л. 1937. Стр. 129—135.

7521. **Калюжный, В. А.** Граниты оловорудной зоны Туркестанского хребта (система р. Каравшин). [С 11 рис. и 1 карт.]. —

Таджикско-Памирская экспедиция 1935 г. М.—Л. 1937. Стр. 183—216.

Прил.: «Литература» (5 назв.).

7522. **Каминская, Ш. Е.** К нахождению титана в организмах. — Тр. Биогеохим. лабор., 1937, IV, стр. 227—245.

Резюме на франц. яз.; прил.: «Литература» (стр. 244—245); см. также № 7372.

7523. **Кантор, М. И.** Генезис керченских железорудных месторождений. — Труды Конференции по генезису руд железа, марганца и алюминия. М.—Л. 1937. Стр. 119—130.

Прил.: «Литература» (11 назв.).

7524. **Карлов, Н. Н.** Новые данные о распространении и составе меловых отложений в пределах юго-западной окраины Донецкого бассейна. [С 1 карт.]. — Изв. АН ОМЕН, серия геол., 1937, № 5, стр. 809—823.

Резюме на франц. яз.; прил.: «Литература» (стр. 819—820).

7525. **Карлов, Н. Н.** О возрасте и условиях образования мембранипоровых рифов Керченского полуострова. [С 14 рис. и 1 л. табл.]. — Изв. АН ОМЕН, серия геол., 1937, № 6, стр. 1003—1036.

Резюме на англ. яз.; прил.: «Литература» (стр. 1033—1035).

7526. **Карманов, В. П.** Генезис Елизаветинского месторождения хром и никель содержащих железных руд. [С 2 рис.]. — Труды Конференции по генезису руд железа, марганца и алюминия. М.—Л. 1937. Стр. 151—159.

7527. **Карра, В.** Сдвиги в угольной промышленности Англии. — Мир. хоз. и мир. полит., 1937, № 5, стр. 113—117.

7528. **Катушенок, И. И.** Кембрий Лено-Байкальского водораздела. (Тезисы диссертации на степень кандидата геологических наук). [М. 1937]. 4 стр. (Академия Наук СССР. Геологический институт).

7529. **Катушенок, И. И.** У истоков Лены. [С 3 рис. и 1 карт.]. — Экспедиции Академии Наук СССР 1935 г. М.—Л. 1937. Стр. 157—165.

Ленско-Байкальская партия Геологического института АН.

7530. **Качалов, Н. Н.** Проблемы ископаемого сырья силикатной промышленности в СССР. — Изв. АН ОТН, 1937, № 2, стр. 255—270.

7531. **Кашин, С. А.** Метаморфизм хромшпинелидов в хромитовых месторождениях Верблюжьих гор (на Южном Урале). [С 40 рис. и 1 карт.]. — Хромиты СССР. I. М.—Л. 1937. Стр. 251—338.

Резюме на англ. яз.; прил.: «Литература» (12 назв.).

7532. **Кашин, С. А.** Хромитовые месторождения горы Верблюжки. [С 3 рис. и 1 карт.]. — Экспедиции Академии Наук СССР 1935 г. М.—Л. 1937. Стр. 125—130.

7533. **Кашкай, М.-А.** На северном склоне Главного Кавказского хребта. [С 4 рис.]. — Экспедиции Академии Наук СССР 1935 г. М.—Л. 1937. Стр. 299—305.

Северо-Кавказская петрографо-геохимическая экспедиция АН.

7534. Квартальный бюллетень Центральной сейсмической станции Тбилисского геофизического института. № 1—2. [Январь—июнь] 1936. Тбилиси. 1937. 56 стр.

7535. **Келлер, Б. М.** Сопоставление верхнемеловых отложений Восточной Мексики и Западного Кавказа. — Изв. АН ОМЕН, серия геол., 1937, № 5, стр. 825—838.

Резюме на англ. яз.; прил.: «Литература» (стр. 835—836).

7536. **Кинд, В. А. и Окороков, С. Д.** Химическая классификация известково-глинисто-магнезиальных горных пород с точки зрения пригодности их для производства вяжущих веществ. — Тезисы докладов к Совещанию по ископаемому сырью силикатной промышленности 4—8 февраля 1937 г. М.—Л. 1937. Стр. 47—48.

7537. **Клебанов, Г. С., Корф, Д. М., Еловская, Л. В.** Соляное озеро Джаксы-Клыч. [С 16 рис. и разрез., 3 л. разрез., 1 л. карт.]. — Приаральский соляной район. Ч. 1. (Тр. Соляной лабор. Вып. 12). М.—Л. 1937. Стр. 61—119.

Прил.: «Геологическая карта района оз. Джаксы-Клыч». Масштаб 1 : 25 000.

7538. **Климов, Б. К.** Использование низкокалорийных топлив в третьей пятилетке. — Вестн. АН, 1937, № 7—8, стр. 60—63.

Горючие сланцы, торф, сапропели.

7539. **Клочко, М. А.** «Озерный возраст» Каспийского моря и объем его водной массы к моменту образования им бессточного бассейна. — Докл. АН, нов. серия, 1937, т. XVI, № 1, стр. 55—57.

Kločko, M. The «lake age» of the Caspian Sea and its volume at the time it became a closed basin.—Comptes rendus, 1937, vol. XVI, № 1, pp. 55—57.

Представлено акад. Н. С. Курнаковым 29 апреля 1937 г.; прил.: «Цитированная литература» (6 назв.).

7540. **Клочко, М. А.** Соляные водоемы района Большой Эмбы и некоторые вопросы миграции солей. [С 1 карт.]. — Прир., 1937, № 5, стр. 73—83.

Прил.: «Литература» (27 назв.).

7541. **Клунников, С. И.** Юго-западный Памир. Хорогский район. [С 7 рис.]. — Таджикско-Памирская экспедиция 1935 г. М.—Л. 1937. Стр. 885—900.

Геологический очерк.

7542. **Книпович, Ю. Н.** Химический анализ хромшпинелидов. [С 4 рис.]. — Хромиты СССР. I. М.—Л. 1937. Стр. 339—358.

Резюме на англ. яз.; прил.: 1) «Литература» (5 назв.); 2) «Таблицы для вычисления молекулярных количеств из весовых процентов» (стр. 365—375).

7543. **Ковда, В. А.** Солончаки и солонцы. М.—Л. 1937. 246 стр. с 18 рис. (Академия Наук СССР. Почвенный институт им. В. В. Докучаева).

Прил.: «Литература» (стр. 236—243); см. также В. А. Ковда «Солончаки и солонцы. (Тезисы диссертации на соискание ученой степени доктора)». М. 1936. 7, [1] стр. и издание тезисов 1937 г. под тем же заглавием.

7544. **Ковельман, И. А.** Изгибаемость и пластические деформации камня. [С 11 рис.]. — Тр. Петрограф. инст., 1937, вып. 10, стр. 179—196.

Резюме на англ. яз.; прил.: «Библиография» (стр. 193—196).

7545. **Козменко, А. С.** Работы Новосильской опытно-овражной станции по изучению приемов борьбы с эрозией. Исследования, служившие основой для опытно-исследовательских работ станции. [С 12 рис.]. — Эрозия почв. М.—Л. 1937. Стр. 155—185.

7546. **Кольцов, Н. Ф.** Следы вулканической деятельности на Онежском полуострове. — Прир., 1937, № 7, отд. Varia, стр. 131.

7547. **Комлев, Л. В.** Миллионы столетий. — Экспедиции Академии Наук СССР 1935 г. М.—Л. 1937. Стр. 21—25.

Изучение возраста пород Хибинских тундр радиоактивными методами.

7548. **Корф, Д. М., Дейнека, О. И.** Камышкурганское месторождение соли. [С 4 рис.]. — Таджикско-Памирская экспедиция 1935 г. М.—Л. 1937. Стр. 541—554.

7549. **Корчагин, А. А.** Растительность морских алловиев Мезенского залива и Чешской губы (луга и луговые болота). [С 16 рис.]. — Геоботаника, 1937, вып. 2, стр. 223—344.

Образование и рельеф приморской террасы. — Резюме на немецк. яз.; прил.: «Литература» (стр. 330—332).

7550. **Костылева, Е. Е.** Минералогический очерк Хибинских и Ловозерских тундр. [С 9 рис. и 1 карт.]. — Минералы Хибинских и Ловозерских тундр. М.—Л. 1937. Стр. 93—122.

Прил.: «Литература» (стр. 121—122); см. также № 7551.

7551. **Kostyleva, E.** Mineralogical description of the Khibina and Lovozero tundras. [With 8 fig. and 1 map]. — Minerals of the Khibina and Lovozero tundras. M.—L. 1937. Pp. 37—48.

Прил.: «References» (стр. 48); см. также № 7550.

7552. **Косыгин, А. И.** Влияние геологических факторов на скорость распространения продольных сейсмических волн. — Прир., 1937, № 5, отд. Новости науки, стр. 85—86.

См. также Bull. of the Amer. assoc. of petrol. geol., 1935, vol. 19, № 1, pp. 1—8.

7553. **Косыгин, А. И.** Классификация нефтяных и газовых месторождений по величине пластового давления. — Прир., 1937, № 9, стр. 24—27.

7554. **Косыгин, А. И.** Нормальный геотермический градиент. — Прир., 1937, № 7, отд. Новости науки, стр. 95—96.

Прил.: «Литература» (3 назв.).

7555. **Косыгин, А. И.** Тектоника Прикаспийской низменности и грязевые вулканы. — Прир., 1937, № 12, отд. Новости науки, стр. 93—94.

7556. **Кравченко, Г. Т.** К изучению диаспора из турмалино-корундового месторождения 269-го квартала Нижне-Исетской дачи. [С 3 рис.]. — Тр. Ломонос. инст., 1937, вып. 10, минералогическая серия, стр. 73—78.

Резюме на англ. яз.; прил.: «Литература» (12 назв.).

7557. **Кравченко, Л. Л.** Геология и оруденение верховьев р. Зеравшан. [С 15 рис. и разрез., 1 карт.]. — Материалы по геологии и оруденению верховьев Зеравшана. (Тадж.-Памирск. экспед. 1934 г. Матер. Вып. 68). Л. 1937. Стр. 73—107.

7558. **Крашенинников, И. М.** Анализ реликтовой флоры Ю. Урала, в связи с историей растительности и палеогеографией плейстоцена. [С 19 карт.]. — Сов. ботан., 1937, № 4, стр. 16—45.

7559. **Крейтер, В. М.** Основные принципы классификации и подсчета запаеов полезных ископаемых. М.—Л. 1937. 47, [1] стр. (Академия Наук СССР. Отделение технических наук. Серия III. Горное дело. Вып. 1).

Предисловие акад. А. А. Скочинского.

7560. **Крейтер, В. М., Смирнов, В. И.** Полиметаллическая база Средней Азии. М.—Л. 1937. 86, [1] стр. с 11 рис. и 5 карт., 2 л. карт. (Академия Наук СССР. Таджикско-Памирская экспедиция. Труды ТПЭ. Вып. 83. Энергетика и полезные ископаемые).

Прил.: 1) «Схема расположения полиметаллических месторождений Киргизского хребта». Масштаб 1 : 2 500 000; 2) «Карта полиметаллических месторождений Средней Азии». Масштаб 1 : 3 100 000.

7561. **Крейтер, В. М., Смирнов, В. И.** Полиметаллические месторождения северного склона Таласского Алатау. [С 17 рис. и 3 карт.]. — Таджикско-Памирская экспедиция 1935 г. М.—Л. 1937. Стр. 413—452.

Прил.: «Литература» (7 назв.).

7562. **Крейтер, В. М., Смирнов, В. И.** Полиметаллические месторождения Средней Азии. М.—Л. 1937. 392 стр. с 124 рис., разрез. и карт., 8 л. табл. и карт. (Академия Наук СССР. Таджикско-Памирская экспедиция. Труды ТПЭ. Вып. 97. Энергетика и полезные ископаемые).

Прил.: 1) «Литература» (стр. 385—389); 2) «Геологическая карта месторождения Актюс». Масштаб 1 : 2 000; 3) «Подземные выработки горизонта штольни № 1 2500 м. Месторождение Актюс». Масштаб 1 : 800; 4) «Месторождение Куваки» по Коврижкину. Масштаб 1 : 2 000; 5) «Геологический план месторождений Кансай». Масштаб 1 : 3 500; 6) «Геологическая карта древнего рудника Каинмансур» по Б. К. Брешенкову. Масштаб 1 : 2 000; 7) «Геологическая схема хребта Алтынтопкан» по А. В. Королеву. Масштаб 1 : 11 000; 8) «План пещеры Конигут». Масштаб 1 : 445; 9) «Карта полиметаллических месторождений Средней Азии». Масштаб 1 : 3 100 000.

7563. **Кригер, Н.** Геологические условия залегания ископаемых костей у дер. Ясникольское. [С 2 рис.]. — Сов. археол., 1937, № 3, отд. Мелкие сообщения, стр. 204—205.

7564. **Криштофович, А. Н.** Ботанико-географическая зональность и этапы развития флоры верхнего палеозоя. [С 2 карт.]. — Изв. АН ОМЕН, серия геол., 1937, № 3, стр. 383—404.

Резюме на англ. яз.; прил.: «Литература» (15 назв.).

7565. **Криштофович, А. Н.** Ботанико-географическая и климатическая зональность в конце палеозойской эры. [С 2 карт.]. — Прир., 1937, № 2, стр. 47—62.

Прил.: «Литература» (12 назв.).

7566. **Криштофович, А. Н.** Верхнедевонские растения из северо-восточной части Ловозерских тундр Кольского полуострова. [С 4 рис.]. — Изв. АН ОМЕН, серия геол., 1937, № 4, стр. 693—699.

Резюме на англ. яз.; прил.: «Литература» (10 назв.).

7567. **Криштофович, А. Н.** Двадцать лет советской палеоботаники. [С 15 рис. и 2 карт.]. — Прир., 1937, № 10, стр. 150—163.

Прил.: «Литература» (27 назв.).

7568. **Криштофович, А. Н.** Ископаемые жгутиковые водоросли. [С 3 рис.]. — Прир., 1937, № 9, отд. Новости науки, стр. 87—88.

7569. **Криштофович, А. Н.** Меловая флора Сахалина. I. Мгач и Половинка. [С 1 карт. и 14 л. табл.]. — Тр. Дальневост. фил. АН, серия геол., 1937, т. II, стр. 3—103, [1—15].

Резюме на англ. яз.; прил.: «Библиография» (стр. 98—103).

7570. **Кротов, Б. П.** Изучение халиловских руд. [С 1 рис. и 1 карт.]. — Экспедиции Академии Наук СССР 1935 г. М.—Л. 1937. Стр. 113—118.

7571. **Кротов, Б. П.** Классификация, номенклатура и признаки экзогеновых месторождений. — Труды Конференций по генезису руд железа, марганца и алюминия. М.—Л. 1937. Стр. 75—91.

7572. **Кротов, Б. П.** Работы А. П. Карпинского в области изучения железных руд СССР. — Изв. АН ОМЕН, серия геол., 1937, № 4, стр. 655—679.

Резюме на англ. яз.

7573. **Кротов, Б. П.** Экспедиция в Орско-Халиловский район. — Вестн. АН, 1937, № 1, стр. 83—88.

Изучение месторождений полезных ископаемых.

7574. **Кузнецов, В. А.** Ртутные месторождения Ойротии. [С 4 рис. и разрез., 1 карт., 1 л. табл. и 1 л. карт.]. — Ойротия. Труды Сессии СОПС по изучению производительных сил Ойротской Автономной области. М.—Л. 1937. Стр. 109—122.

Прил.: «Геологическая карта района Чаган-Узунского ртутного месторождения в ю.-в. Алтае». Сост. В. А. Кузнецов. 1934 г. Масштаб 1 : 55 000; см. также Тезисы докладов на Сессии по изучению производительных сил [и] по реконструкции хозяйства Ойротской АО 10—15 мая 1935 г. М. 1935. Стр. 26—29.

7575. **Кузнецов, Е. А.** Развитие взглядов на тектонику Урала от А. П. Карпинского до наших дней. [С 10 рис. и разрез., 4 карт.]. — Изв. АН ОМЕН, серия геол., 1937, № 4, стр. 637—653.

Резюме на англ. яз.; прил.: «Литература» (стр. 652—653).

7576. **Кузнецов, С. С.** Аджаро-триалетская складчатая система. М.—Л. 1937. 184 стр. с 25 рис. и разрез., 8 карт., 2 л. табл., 2 л. разрез., 3 л. карт. (Академия Наук СССР. Совет по изучению производительных сил и Петрографический институт им. Ф. Ю. Левинсон-Лессинга. Серия закавказская. Вып. 22. Материалы по геологии и петрографии ССР Грузии. IV).

Резюме на франц. и грузинск. яз.; прил.: 1) «Список литературы» (стр. 167—171); 2) карта типов рельефа Аджаро-Триалетии. Масштаб 1 : 1 000 000; 3) обзорная карта месторождений полезных ископаемых. Масштаб 1 : 1 000 000; 4) «Геолого-петрографическая схема Аджаро-триалетской складчатой системы». Сост. С. С. Кузнецов. 1935 г. Масштаб 1 : 300 000.

7577. **Куманин, К. Г., Немировская, Р. Л. и Красиков, Г. С.** Динамический метод исследования вязкости расплавленных стекол. [С 5 рис.]. — Труды Второго Совещания по экспериментальной минералогии и петрографии 7—10 мая 1936 г. М.—Л. 1937. Стр. 299—311.

Прил.: «Литература» (4 назв.).

7578. **Кумари, Н. А.** Генезис кейвского кианита на Кольском полуострове. [С 6 рис. и 1 карт.]. — Изв. АН ОМЕН, серия геол., 1937, № 5, стр. 919—928.

Резюме на англ. яз.; прил.: «Литература» (3 назв.).

7579. **Куперман, Г. М., Легран, А. Э. и Надарейшвили, Ш. А.** Метод комплексной переработки загликских алунитов. [С 1 рис.]. — Тр. Тбилисск. хим. инст., 1937, т. I, вып. 2, стр. 379—396.

Химические и микроскопические анализы. — Резюме на немецк. яз.; прил.: «Литература» (14 назв.).

7580. **Куплетский, Б. М.** Петрографический очерк Хибинских тундр. [С 13 рис. и разрез., 1 л. карт.]. — Минералы Хибинских и Ловозерских тундр. М.—Л. 1937. Стр. 13—48.

Прил.: 1) «Литература» (стр. 47—48); 2) «Петрографическая карта Хибинских тундр». Масштаб 1 : 300 000; см. также № 7581.

7581. **Kupletsky, B.** Petrographical description of the Khibina tundras. [With 2 fig. and 1 map]. — Minerals of the Khibina and Lovozero tundras. M.—L. 1937. Pp. 11—19.

Прил.: 1) «References» (стр. 19); 2) «Petrographical map of Khibina tundras». Масштаб 1 : 300 000; см. № 7580.

7582. **Куплетский, Б. М.** По южной части Кольского полуострова. — Экспедиции Академии Наук СССР 1935 г. М.—Л. 1937. Стр. 26—31.

Геологическая съемка и исследование пироксенитового массива в районе ст. Африканда.

7583. **Куплетский, Б. М.** Формация нефелиновых сиенитов СССР. М.—Л. 1937. 305, [3] стр. с 16 рис. и 4 карт., 2 л. карт. (Академия Наук СССР. Петрографический институт им. акад. Ф. Ю. Левинсон-Лессинга. Петрография СССР. Серия II. Монографии. Вып. 3).

Литература в тексте; прил.: 1) карта «Нефелиновые породы Кыштымской дачи» (по Е. А. Кузнецову). Масштаб 1 : 50 000; 2) карта «Щелочные породы Вишневых и Потанинских гор». По Д. С. Белянкину и Г. А. Соколову. Масштаб 1 : 300 000.

7584. **Куплетский, Б. М. и Литвин, М. А.** О некоторых щелочных породах Западной Монголии. М.—Л. 1937. 24 стр., 2 л. табл. (Академия Наук СССР. Научно-исследовательский комитет МНР. Труды Монгольской комиссии. № 32. Материалы экспедиций Геологического отряда под руководством И. П. Рачковского. Вып. № 8).

Резюме на англ. яз.

7585. **Курашвили, С. и Тананаев, И.** К вопросу об определении мышьяка в рудах. — Тр. Тбилисск. хим. инст., 1937, II, стр. 67—78.

Резюме на немецк. яз.; прил.: «Литература» (9 назв.).

7586. **Курман, И. М.** О некоторых месторождениях борных минералов. [С 1 рис.]. — Большая Эмба. Т. I. М.—Л. 1937. Стр. 631—649.

Доклад на Ноябрьской сессии АН 1935 г.; прил.: «Фондовые материалы по бору» Научного института по удобрениям и инсектофунгисидам (стр. 648—649).

7587. **Курнаков, Н. С.** Новый центр калийных солей и задачи советской химии. — Изв. АН ОМЕН, серия хим., 1937, № 5, стр. 973—977.

Резюме на англ. яз.

7588. **Курнаков, Н. С., Бокий, Г. Б., Лепешков, И. Н.** Каинит и полигалит в соляных месторождениях Советского Союза. [С 2 рис.]. — Докл. АН, нов. серия, 1937, т. XV, № 6—7, стр. 333—338.

Kurnakov, N., Bokij, G. und Lepeškov, J. Kainit und Polyhalit in den Salzlagern der Sowjetunion. [Mit 2 Fig.]. — Comptes rendus, 1937, vol. XV, № 6—7, pp. 331—336.

Прил.: «Цитированная литература» (15 назв.).

7589. **Курнаков, Н. С., Лепешков, И. Н., Кузнецов, Д. И.** Минеральные соли и соляные озера Урало-Эмбинской области. [С 2 л. табл.]. — Большая Эмба. Т. I. М.—Л. 1937. Стр. 103—114.

Доклад на Ноябрьской сессии АН 1935 г.; см. также 1935 г. № 6042.

7590. **Курнаков, Н. С., Николаев, А. В. и Николаев, В. И.** Некоторые результаты работ по естественным боратам. [С 18 рис.]. — Большая Эмба. Т. I. М.—Л. 1937. Стр. 609—630.

Доклад на Ноябрьской сессии АН 1935 г.; см. также акад. Н. С. Курнаков, В. И. Николаев и А. В. Николаев «Предварительные итоги работ Института общей и неорганической химии по изучению природных боратов». — Тезисы к докладам, представленным на Ноябрьскую сессию Академии Наук 1935 г. М.—Л. 1935. Стр. 32.

7591. **Курнаков, Н. С., Николаев, А. В. и Челищева, А. Г.** Кривые нагревания боратов. [С 2 рис.]. — Докл. АН, нов. серия, 1937, т. XVI, № 2, стр. 89—92.

Kurnakov, N., Nikolaev, A. und Čeliščeva, A. Erhitzungskurven der Borate. [Mit 2 Fig.]. — Comptes rendus, 1937, vol. XVI, № 2, pp. 87—90.

См. также № 7683.

7592. **Курнаков, Н. С., Николаев, А. В. и Челищева, А. Г.** Тепло гидратации и экзотермической боратовой перегруппировки для иньоита. Некоторые соображения о природе боратовой перегруппировки. — Докл. АН, нов. серия, 1937, т. XVI, № 2, стр. 95—96.

Kurnakov, N., Nikolaev, A. und Čeliščeva, A. Hydratationswärme und exothermische Boratumwandlung für Inyoit. Einige Vorstellungen über die Boratumwandlung. — Comptes rendus, 1937, vol. XVI, № 2, pp. 92—94.

7593. **Курнаков, Н. С., Николаев, А. В. и Челищева, А. Г.** Удельный вес и твердость природных боратов и продуктов их нагрева. — Докл. АН, нов. серия, 1937, т. XVI, № 2, стр. 92—95.

Kurnakov, N., Nikolaev, A. und Čeliščeva, A. Spezifisches Gewicht und Härte der natürlichen Borate und ihrer Erhitzungsprodukte. — Comptes rendus, 1937, vol. XVI, № 2, pp. 90—92.

7594. **Курнаков, Н. С., Фейгельсон, И. Б., Бергман, А. Г.** Циклохронограммы соляных озер. Озеро Эльтон. 1932—1936 гг. [С 2 рис.]. — Докл. АН, нов. серия, 1937, т. XVII, № 8, стр. 407—410.

Kurnakov, N., Feigelson, J. and Bergman, A. Cyclochronograms of salt lakes. Elton Lake (1932—1936). [With 2 fig.]. — Comptes rendus, 1937, vol. XVII, № 8, pp. 411—414.

Прил.: «Цитированная литература» (6 назв.).

7595. **Кязимов, Д.** К вопросу о тектоническом развитии Малого Кавказа и металлогенетических эпохах. Баку. Изд. Азерб. фил. АН. 1937. 50, [1] стр. (Труды Азербайджанского филиала. XXXII. Геологическая серия).

Резюме на азербайдж. и немецк. яз.; прил.: «Литература» (стр. 41—42).

7596. **Лаврентьев, Я. В.** Состояние и перспективы хозяйственного освоения Урало-Эмбинской нефтеносной области. [С 3 рис. и 1 л. табл.]. — Большая Эмба. Т. I. М.—Л. 1937. Стр. 49—57.

Доклад на Ноябрьской сессии АН 1935 г.

7597. **Лаврова, М. А.** По Терскому берегу Белого моря. [С 1 рис.]. — Экспедиции Академии Наук СССР 1935 г. М.—Л. 1937. Стр. 36—43.

Исследования четвертичных отложений.

7598. **Лапин, В. В.** К петрографии ферро-хромовых и ферро-вольфрамовых шлаков. [С 17 рис.]. — Тр. Петрограф. инст., 1937, вып. 11, стр. 127—143.

Резюме на англ. яз.; прил.: «Литература» (3 назв.).

7599. **Ларионов, Я. и Толмачев, Ю. М.** О химическом составе касситеритов. — Докл. АН, нов. серия, 1937, т. XIV, № 5, стр. 303—306.

Larionov, J. and Tolmačev, J. On the chemical composition of cassiterites. — Comptes rendus, 1937, vol. XIV, № 5, pp. 303—306.

Представлено акад. Д. С. Рождественским 22 декабря 1936 г.; прил.: «Цитированная литература» (10 назв.).

7600. **Лебедев, А. А.** Рентгенографическое исследование структуры стекол. [С 6 рис.]. — Изв. АН ОМЕН, серия физ., 1937, № 3, стр. 381—389.

Доклад на сессии Физической группы АН 22 декабря 1936 г.; резюме на англ. яз.

7601. **Лебедев, А. П.** Геолого-петрографические исследования в Прикатунском районе (Северный Алтай). [С 48 рис. и разрез., 1 л. карт.]. — Материалы по петрографии и геохимии Кузнецкого Алатау и Алтая. Ч. 4. ([Тр.] СОПС. Серия сибирская. Вып. 24). М.—Л. 1937. Стр. 95—193.

Резюме на англ. яз.; прил.: «Петрографическая карта района правых притоков р. Катуни (северо-восточный Алтай)». Масштаб 1 : 320 000.

7602. **Лебедев, А. П.** О свинецсодержащем турмалине с Малого Хингана. — Докл. АН, нов. серия, 1937, т. XIV, № 3, стр. 125—127.

Lebedev, A. On lead-bearing turmaline from the Maly Khingan. — Comptes rendus, 1937, vol. XIV, № 3, pp. 127—128.

Представлено акад. Ф. Ю. Левинсон-Лессингом 2 декабря 1936 г.; прил.: «Цитированная литература» (6 назв.).

7603. **Лебедев, А. П.** Петрография докембрийских пород района Кандалакши (Кольский полуостров). [С 7 л. табл. и 1 л. карт.]. — Сборник геологических работ. (Кольская база. Тр. Вып. 4). М.—Л. 1937. Стр. 59—102.

Резюме на англ. яз.; прил.: 1) «Литература» (стр. 100—101); 2) петрографическая карта района Кандалакши. Масштаб 1 : 150 000.

7604. **Лебедев, П. И.** Парагенезис петрографических и железорудных комплексов. — Труды Конференции по генезису руд железа, марганца и алюминия. М.—Л. 1937. Стр. 45—66.

Прил.: «Литература» (9 назв.).

7605. **Левенец, М. В.** Влияние смывов на процессы почвообразования на древней и второй террасах в среднем течении р. Урала. [С 2 рис.]. — Эрозия почв. М.—Л. 1937. Стр. 77—101.

Прил.: «Литература» (6 назв.).

7606. **Левинсон-Лессинг, Ф. Ю.** Задачи петрографии в СССР. — Прир., 1937, № 10, стр. 97—104.

7607. **Левинсон-Лессинг, Ф. Ю.** Магматические месторождения железных руд. — Труды Конференции по генезису руд железа, марганца и алюминия. М.—Л. 1937. Стр. 31—44.

Прил.: «Литература» (стр. 43—44).

7608. **Левицкий, С. И.** Кугитангское каменноугольное месторождение. [С 4 рис., 1 карт. и 1 л. табл.]. — Геология юго-западных отрогов Гиссарского хребта. (Тадж.-Памирск. экспед. 1934 г. Тр. Вып. 66). Л. 1937. Стр. 201—249.

Прил.: «Список литературы» (стр. 248—249).

7609. **Леммлейн, Г. Г.** Кристаллографическое исследование кварца с горы Сура-из. [С 1 рис.]. — Приполярный Урал. ([Тр.] СОПС. Серия уральская. Вып. 6). М.—Л. 1937. Стр. 87—94.

Резюме на англ. яз.; прил.: «Литература» (стр. 92—94).

7610. **Леммлейн, Г. Г.** Наблюдения над скрученными кварцами. [С 12 рис. и 1 л. табл.]. — Изв. АН ОМЕН, серия геол., 1937, № 5, стр. 937—964.

Резюме на англ. яз.; прил.: «Литература» (стр. 961—962).

7611. **Лепин, Л. Я.** Торфяной фонд СССР на начало 1936 г. [С 3 рис. и 1 л. карт.]. — Энергетические ресурсы СССР. Т. I. М. 1937. Стр. 459—529.

Прил.: «Схема распространения торфяных месторождений в Европейской части СССР на основе отложений четвертичной системы». Сост. Л. Я. Лепин. Масштаб 1 : 7 500 000.

7612. **Ливеровский, Ю. А.** О генезисе почв Верхнезейского района Дальневосточного края. [С 2 рис.]. — Пробл. сов. почвовед., 1937, № 5, стр. 3—41.

7613. **Липшиц, С. Ю.** и **Ливеровский, Ю. А.** Почвенно-ботанические исследования и проблема сельского хозяйства в центральной части долины реки Камчатки. М.—Л. 1937. 219, [1] стр. с 28 рис., 1 л. карт. (Академия Наук СССР. Совет по изучению производительных сил (СОПС). Серия камчатская. Вып. 4).

Геоморфологические материалы.

7614. **Лобанов, И.** и **Юнгерман, А.** К вопросу о возрасте древних пород Исачковского холма. — Докл. АН, нов. серия, 1937, т. XIV, № 4, стр. 203—204.

Lobanov, J. and Jungerman, A. On the age of old rocks at Isachkovski hill. — Comptes rendus, 1937, vol. XIV, № 4, pp. 203—204.

Представлено акад. А. А. Борисяком 19 ноября 1936 г.

7615. **Ломов, Г.** Нефтяная промышленность СССР на новом этапе. — Пробл. экон., 1937, № 2, стр. 55—71.

7616. **Лунин, Б. В.** К вопросу о действительном возрасте «подкумского человека» в свете археологических данных. — Сов. археол., 1937, № 4, стр. 63—90.

Доклад на заседании Общества анатомии и антропологии при Ростовском на Дону университете и Медицинском институте 29 января 1936 г.; резюме на франц. яз.

7617. **Луппов, Н. П.** О возрасте «верхних сидеритовых глин» бассейна р. Кубани (Северный Кавказ). — Докл. АН, нов. серия, 1937, т. XVI, № 2, стр. 117—120.

Luppov, N. On the age of the «upper siderite clays» of the basin of the river Kuban (North Caucasus). — Comptes rendus, 1937, vol. XVI, № 2, pp. 113—116.

Представлено акад. А. А. Борисяком 4 июля 1937 г.; прил.: «Цитированная литература» (16 назв.).

7618. **Лучицкий, В. И.** Железорудные месторождения Керченского полуострова. — Труды Конференции по генезису руд железа, марганца и алюминия. М.—Л. 1937. Стр. 109—117.

7619. **Лучицкий, В. И.** Кварциты СССР (геология, запасы, изученность). — Тезисы докладов к Совещанию по ископаемому сырью силикатной промышленности 4—8 февраля 1937 г. М.—Л. 1937. Стр. 31—32.

7620. **Любимова, А. А.** Растительность и почвы побережья оз. Ловозеро (Кольский полуостров). Ловозерская экспедиция ЛОУЕГМС [Ленинградского отделения Управления единой гидрометеорологической службы] 1933 г. [С 2 л. карт.]. — Геоботаника, 1937, вып. 2, стр. 345—489.

Геологические и геоморфологические данные. — Резюме на немецк. яз.; прил.: «Литература» (стр. 476—477).

7621. **Лялицкая, С.** Пещеры Урала. [С 4 рис.]. — Прир., 1937, № 9, отд. Varia, стр. 124—128.

7622. **Маджагаладзе, К.** и **Нацвлишвили, Е.** Закавказские латериты как глиноземное сырье. [С 2 рис.]. — Тр. Тбилисск. хим. инст., 1937, т. I, вып. 2, стр. 361—377.

Резюме на немецк. яз.

7623. **Маджагаладзе, К.** и **Нацвлишвили, Е.** Термический анализ марганцовых руд. [С 9 рис.]. — Тр. Тбилисск. хим. инст., 1937, II, стр. 183—191.

Резюме на немецк. яз.

7624. **Макаров, С. З.** и **Еникеев, Д. Р.** Предварительные итоги физико-химического исследования северо-восточных заливов Каспийского моря Комсомолец (Мертвый Култук) и Кайдак, по материалам экспедиций Академии Наук СССР 1934 г. [С 6 рис., 2 л. табл. и 1 л. карт.]. — Заливы Каспийского моря Комсомолец (Мертвый Култук) и Кайдак. (Тр. по комплексн. изуч. Каспийск. моря. Вып. 1, ч. 1). М.—Л. 1937. Стр. 83—123.

Прил.: «Литература» (16 назв.).

7625. **Макеев, П. С.** Материалы к геоморфологии долины р. Аму-дарьи между Новым Чарджуем и Дарган-ата. [С 31 рис.]. — Тр. Инст. физ. геогр., 1937, вып. 24, стр. 5—51.

Резюме на англ. яз.; прил.: «Литература» (стр. 49—50).

7626. **Макеев, П. С.** По юго-восточным Кара-кумам. [С 5 рис. и 1 карт.]. — Экспедиции Академии Наук СССР 1935 г. М.—Л. 1937. Стр. 262—271.

Геоморфологические наблюдения восточно-каракумского отряда Туркменской экспедиции.

7627. **Макеев, П. С.** Поездка в южную часть северо-восточных Кара-кумов. [С 12 рис. и 1 карт.]. — Тр. Инст. физ. геогр., 1937, вып. 24, стр. 53—80.

Геоморфологические материалы. — Резюме на англ. яз.; прил.: «Литература» (8 назв.).

7628. **Маков, К. И.** О киммерийских отложениях в Скадовском районе УССР. — Докл. АН, нов. серия, 1937, т. XVII, № 9, стр. 475—476.

Makov, K. On Cimmerian deposits in Skadovsk district Ukrainian SSR. — Comptes rendus, 1937, vol. XVII, № 9, pp. 483—484.

Представлено акад. А. А. Борисяком 3 ноября 1937 г.

7629. **Максимов, П. Н.** Такфонское месторождение. [С 1 рис.]. — Таджикско-Памирская экспедиция 1935 г. М.—Л. 1937. Стр. 217—235.

7630. **Малахов, А. Е.** Минералого-петрографические исследования состава пиритных огарков и изготовленных из них агломератов. [С 1 рис. и 4 л. табл.]. — Тр. Петрограф. инст., 1937, вып. 10, стр. 123—152.

Резюме на англ. яз.; прил.: «Литература» (14 назв.).

7631. **Малеев, Е. Ф.** Месторождения диатомитов, трепелов и опок Приморской области ДВК. [С 2 рис. и 4 карт.]. — Вестн. Дальневост. фил., 1937, № 22, стр. 7—25.

Резюме на англ. яз.

7632. **Малышев, И. И.** Южно-уральские титаномагнетиты как пегматиты остаточного расплава габбровой магмы. [С 16 рис.]. — Труды Конференции по генезису руд железа, марганца и алюминия. М.—Л. 1937. Стр. 193—214.

7633. **Малявкин, С. Ф.** К вопросу о генезисе месторождений бокситов в СССР. — Труды Конференции по генезису руд железа, марганца и алюминия. М.—Л. 1937. Стр. 513—534.

7634. **Малявкин, С. Ф.** Кварцевые пески для стекольной промышленности. Доломиты для стекольной промышленности. — Тезисы докладов к Совещанию по ископаемому сырью силикатной промышленности 4—8 февраля 1937 г. М.—Л. 1937. Стр. 15—17.

7635. **Малявкин, С. Ф.** Огнеупорные глины. — Тезисы докладов к Совещанию по ископаемому сырью силикатной промышленности 4—8 февраля 1937 г. М.—Л. 1937. Стр. 28—30.

7636. **Малявкин, С. Ф.** Сырье для цементной промышленности (карбонатные породы и глины). — Тезисы докладов к Совещанию по ископаемому сырью силикатной промышленности 4—8 февраля 1937 г. М.—Л. 1937. Стр. 45—46.

7637. **Мануйлова, Н. С.** Кристаллические фазы в системе $Na_2O — MgO — SiO_2$. [С 6 рис.]. — Труды Второго Совещания по экспериментальной минералогии и петрографии 7—10 мая 1936 г. М.—Л. 1937. Стр. 95—101.

Доклад; прил.: «Литература» (8 назв.).

7638. **Мануйлова, Н. С.** Процессы растворения шамотного припаса в известково-натровом стекле. [С 9 рис.]. — Тр. Петрограф. инст., 1937, вып. 11, стр. 145—154.

Резюме на англ. яз.; прил.: «Литература» (8 назв.).

7639. **Марков, В.** Минерально-сырьевые ресурсы СССР за двадцать лет. — Пробл. экон., 1937, № 5—6, стр. 109—127.

7640. **Марков, К. К.** О проблеме древнего оледенения гор Средней Азии. [С 1 карт.]. — Пробл. физ. геогр., 1937, IV, отд. Научные заметки и рецензии, стр. 271—278.

См. также Sitzungsber. d. Preuss. Akad. d. Wissensch., Phys.-Math. Klasse, 1933, II, SS. 61—86.

7641. **Марков, К. К.** и **Благовещенский, Г. А.** Ландшафты северо-запада Европейской части СССР (преимущественно в пределах Ленинградской области) в их эволюции в позднe- и послеледниковое время. — Пробл. физ. геогр., 1937, IV, стр. 3—68.

Резюме на франц. яз.; прил.: «Литература» (стр. 60—67); окончание работы см. Пробл. физ. геогр., 1938, V.

7642. **Марковский, А. П.** Геологические исследования в Таджикистане летом 1935 г. [С 7 рис. и 1 карт.]. — Таджикско-Памирская экспедиция 1935 г. М.—Л. 1937. Стр. 589—620.

7643. **Марковский, А. П.** Зеравшано-Гиссарская горная область. [С 14 рис.]. — Таджикско-Памирская экспедиция 1935 г. М.—Л. 1937. Стр. 741—773.

Геологический очерк.

7644. **Мартынов, А. В.** Лиасовые насекомые Шураба и Кизил-Кии. М.—Л. 1937. 231, [1] стр. с 106 рис., 4 л. табл. (Академия Наук СССР. Труды Палеонтологического института. Т. VII; вып. 1).

Резюме на англ. яз. (стр. 130—178; 220—231); прил.: «Литература» (стр. 178—179).

7645. **Мартынов, А. В.** О крыльях термитов в связи с вопросом филогении этой и соседних групп насекомых. [С 21 рис.]. — Академику Н. В. Насонову к восьмидесятилетию со дня рождения и шестидесятилетию научной деятельности. М. 1937. Стр. 83—150.

Описание пермских форм *Protoblattoidea*.—Резюме на англ. яз.; прил.: «Литература» (стр. 142—144).

7646. **Мартынов, А. В.** Пермские ископаемые насекомые Каргалы и их отношения. М.—Л. 1937. 91, [1] стр. с 20 рис. (Академия Наук СССР. Труды Палеонтологического института. Т. VII, вып. 2).

Резюме на англ. яз.; прил.: «Литература» (18 назв.).

7647. **Маруашвили, Л. И.** Озера Кельского плато. [С 3 рис.]. — Прир., 1937, № 7, стр. 23—28.

Геоморфологические материалы.

7648. **Маруашвили, Л. И.** Структура и рельеф Большого Кавказа. [С 1 карт.]. — Прир., 1937, № 4, стр. 34—44.

Прил.: «Литература» (стр. 43—44).

7649. **Маслов, В. П.** Рудные богатства Малого Хингана. [С 1 рис.]. — Экспедиции Академии Наук СССР 1935 г. М.—Л. 1937. Стр. 171—174.

7650. **Маслов, К. С.** О миоцене Гурии. — Изв. АН ОМЕН, серия геол., 1937, № 5, стр. 839—851.

Резюме на англ. яз.; прил.: «Литература» (7 назв.).

7651. **Маслов, К. С. и Коробков, И. А.** О нахождении фаунистически охарактеризованного верхнего эоцена в Гурии. — Докл. АН, нов. серия, 1937, т. XV, № 2, стр. 89—90.

Maslov, K. et Korobkov, J. Sur la découverte de l'éocène supérieur en Gourie caractérisé pa· la faune. — Comptes rendus, 1937, vol. XV, № 2, pp. 89—90.

Представлено акад. А. А. Борисяком 23 февраля 1937 г.

7652. **Матвеев, А. К.** Буреинский бассейн. — Энергетические ресурсы СССР. Т. I. М. 1937. Стр. 145—154.

7653. **Матвеев, К. К.** О нахождении никеля в биотитовых сланцах уральских изумрудных копей и других месторождений изумрудов. — Докл. АН, нов. серия, 1937, т. XIV, № 3, стр. 121—124.

Matveiev, K. On the occurrence of nickel in the biotite shales of the Ural emerald mines and of other emerald deposits. — Comptes rendus, 1937, vol. XIV, № 3, pp. 123—126.

Представлено акад. А. Е. Ферсманом 21 ноября 1936 г.; прил.: «Цитированная литература» (7 назв.).

7654. **Матушевский, С. К.** Землетрясение в Армении. [С 1 карт.]. — Прир., 1937, № 5, отд. Varia, стр. 135—138.

7655. **Махаев, В. Н.** Водоросли как руководящие ископаемые. — Докл. АН, нов. серия, 1937, т. XV, № 8, стр. 475—478.

Makhaev, B. Les algues comme fossiles caractéristiques. — Comptes rendus, 1937, vol. XV, № 8, pp. 483—486.

Представлено акад. А. А. Борисяком 26 апреля 1937 г.; прил.: «Цитированная литература» (12 назв.).

7656. **Менделеев, Д. И.** Сочинения. Т. I. Под общ. ред. акад. В. Е. Тищенко. Куратор тома проф. А. И. Горбов. Л. 1937. 347, [1] стр.

«Изоморфизм в связи с другими отношениями кристаллической формы к составу. Диссертация, представленная при окончании курса в Главном педагогическом институте студентом Д. Менделеевым» (стр. 7—137); первое издание вышло в 1856 г.

7657. **Меняйлов, А. А.** Геолого-петрографическое описание части Чойского аймака Ойротской Автономной области в Западной Сибири. [С 26 рис.]. — Материалы по петрографии и геохимии Кузнецкого Алатау и Алтая. Ч. 4. ([Тр.] СОПС. Серия сибирская. Вып. 24). М.—Л. 1937. Стр. 195—259.

Резюме на англ. яз.; прил.: «Литература» (стр. 257—258).

7658. **Меняйлов, А. А. и Набоко, С. И.** В краю золота и платины. [С 3 рис. и 1 карт.]. — Экспедиции Академии Наук СССР 1935 г. М.—Л. 1937. Стр. 175—181.

Геохимический отряд Верхнеамурской экспедиции.

7659. **Метелкин, К. Т. и Цыриков, Ф. К.** К вопросу о получении металлического магния из магнезитов Малого Хингана ДВК. [С 5 рис.]. — Вестн. Дальневост. фил., 1937, № 23, стр. 47—72.

Химический состав магнезитов отдельных месторождений Малого Хингана. — Резюме на англ. яз.; прил.: «Литература» (30 назв.).

7660. **Микадзе, И. и Канделаки, Б.** Строение и свойства коллоидной асканской глины. Влияние степени дисперсности на застудневание. [С 11 рис.]. — Тр. Тбилисск. хим. инст., 1937, II, стр. 23—39.

Резюме на немецк. яз.; прил.: «Литература» (4 назв.).

7661. **Мириманян, Х. П.** Новые данные о вечной мерзлоте в ССР Армении. — Тр. Ком. по изуч. вечн. мерзл., 1937, т. V, стр. 181—182.

Резюме на англ. яз.

7662. **Мирлин, Г. А.** О так называемом «ближе не определенном палеозое» восточного склона Урала. [С 10 рис. и 1 карт.]. — Изв. АН ОМЕН, серия геол., 1937, № 3, стр. 405—433.

Резюме на англ. яз.; прил.: «Литература» (стр. 430—431).

7663. **Мирчинк, Г. Ф.** Геология и проблемы третьей пятилетки. — Вестн. АН, 1937, № 6, стр. 6—9.

Мирчинк, Г. Ф. См. 1936 г. № 6619.

7664. **Михалев, Д. Н.** Юкспорское месторождение ловчоррита в Хибинах. [С 27 рис. и разрез., 2 л. карт., 5 л. табл.]. — Сборник геологических работ. (Кольская база. Тр. Вып. 4). М.—Л. 1937. Стр. 5—57.

Прил.: 1) «Литература» (стр. 56—57); 2) карта «Хибинские тундры по карте В. Рамзая, дополненной и исправленной на основании работ экспедиций А. Е. Ферсмана 1920—1926 гг.» с указанием месторождений ловчоррита. Масштаб 1 : 333 333; 3) «Схематическая геологическая карта Юкспорского месторождения ловчоррита в Хибинах». Масштаб 1 : 16 000.

7665. **Можаровский, Б. А.** К вопросу о геоструктуре и гидростратиграфии Урало-Эмбинской области. — Большая Эмба. Т. I. М.—Л. 1937. Стр. 183—194.

Доклад на Ноябрьской сессии АН 1935 г.; выступления по докладу (С. В. Шумилин, А. Л. Яншин, стр. 193—194).

7666. **Мокринский, В. В.** Угольные месторождения Северного Кавказа и Прикаспия. — Энергетические ресурсы СССР. Т. I. М. 1937. Стр. 155—157.

7667. **Молдаванцев, Е. П.** Месторождения марганца на Урале. [С 4 рис. и разрез., 1 л. карт.]. — Труды Конференции по генезису руд железа, марганца и алюминия. М.—Л. 1937. Стр. 289—310.

Прил.: 1) «Литература» (10 назв.); 2) карта «Географическое расположение выявленных месторождений марганца на Северном Урале». Масштаб 1 : 1 400 000.

7668. **Москвин, А. В.** География и геология Восточного Каратегина. [С 9 рис. и 2 карт.]. — Таджикско-Памирская экспедиция 1935 г. М.—Л. 1937. Стр. 681—739.

7669. **Музылев, С. А.** К вопросу о происхождении, запасах и качестве мало-хинганских железных руд Дальнего Востока. [С 1 рис. и 1 карт.]. — Труды Конференции по генезису руд железа, марганца и алюминия. М.—Л. 1937. Стр. 181—191.

7670. **Мурзаев, Э. М.** «Белые пятна» Центральных Кара-кумов. [С 6 рис. и 1 карт.]. — Экспедиции Академии Наук СССР 1935 г. М.—Л. 1937. Стр. 247—256.

Геоморфологические наблюдения Центрально-Каракумского географического отряда Туркменской комплексной экспедиции.

7671. **Мушкетов, Д. И.** Новые данные по изучению землетрясений. — Прир., 1937, № 4, отд. Новости науки, стр. 109—112.

7672. **Мясников, В. С.** Происхождение некоторых минералов Южного Урала. — Экспедиции Академии Наук СССР 1935 г. М.—Л. 1937. Стр. 131—137.

7673. **Мясников, В. С. и Флоренский, В. П.** Шеелитовые скарны Лянгарского месторождения и их отношение к скарнам других месторождений шеелита СССР. [С 17 рис., 1 карт. и 1 л. карт.]. — Тр. Ломонос. инст., 1937, вып. 10, минералогическая серия, стр. 79—109.

Резюме на англ. яз.; прил.: 1) «Литература» (стр. 108—109); 2) «Литологическая схема Нуратинских гор». Масштаб 1 : 700 000.

7674. **Назаревский, Н. В.** О вечной мерзлоте, провальных озерах и ледяных буграх Букачачи. [С 16 рис.]. — Тр. Ком. по изуч. вечн. мерзл., 1937, т. V, стр. 165—178.

Резюме на англ. яз.

7675. **Назаренко, В. А.** Содержание ванадия, бериллия и бора в золах некоторых каменных углей. — Тр. Биогеохим. лабор., 1937, IV, стр. 265—271.

Резюме на немецк. яз.

7676. **Наковник, Н. И.** Месторождение Коунрад, его горные породы и минералы. М.—Л. 1937. 176 стр. с 15 рис. и 1 карт., 20 л. табл., 2 л. разрез., 3 л. карт. (Академия Наук СССР. Совет по изучению производительных сил (СОПС).

Резюме на англ. яз.; прил.: 1) «Использованная литература» (стр. 161—163); 2) «План распределения грунтовых вод и медного оруденения на месторождении Коунрад». Сост. Н. И. Наковник. Масштаб 1 : 10 000; 3) «Карта распространения андалузита и медного оруденения на месторождении Коунрад». Сост. Н. И. Наковник. Масштаб 1 : 20 000; 4) «Геологическая карта массива Коунрад и его месторождения медных руд». Сост. Н. И. Наковник и И. А. Тараян. Масштаб 1 : 15 000.

7677. **Наковник, Н. И.** Новый вольфрамоносный район СССР. [С 1 карт.]. — Докл. АН, нов. серия, 1937, т. XVI, №7, стр. 371—374.

Nakovnik, N. A new tungsten-bearing region in the USSR. [With 1 map]. — Comptes rendus, 1937, vol. XVI, № 7, pp. 363—366.

Месторождения вольфрамита в Казахстане. — Представлено акад. А. Д. Архангельским 15 декабря 1936 г.

7678. **Наливкин, Д. В.** Успехи региональной геологии. — Прир., 1937, № 10, стр. 83—96.

7679. **Нейбург, М. Ф.** К вопросу о стратиграфии угленосных отложений Кузнецкого бассейна. — Энергетические ресурсы СССР. Т. I. М. 1937. Стр. 139—144.

См. также №. 7906.

7680. **Нехорошев, В. П.** Основные черты геологии Горного Алтая. [С 3 рис.]. — Ойротия. Труды Сессии СОПС по изучению производительных сил Ойротской Автономной области. М.—Л. 1937. Стр. 27—37.

7681. **Никитин, И. К.** Верховья Зеравшана и бассейн реки Сорбог. [С 6 рис. и 1 карт.]. — Таджикско-Памирская экспедиция 1935 г. М.—Л. 1937. Стр. 661—680.

Геолого-петрографический очерк.

7682. **Никогосян, Х. С.** Физико-химическое исследование эксперинонтронита. [С 3 рис.]. — Труды Второго Совещания по экспери-ментальной минералогии и петрографии 7—10 мая 1936 г. М.—Л. 1937. Стр. 59—64.

Доклад; прил.: «Литература» (8 назв.).

7683. **Николаев, А. В.** Кривые нагревания боратов. [С 5 рис.]. — Труды Второго Совещания по экспериментальной минералогии и петрографии 7—10 мая 1936 г. М.—Л. 1937. Стр. 79—86.

Доклад; см. также № 7591.

7684. **Николаев, А. В.** Советский бор вместо импортного. [С 5 рис.]. — Экспедиции Академии Наук СССР 1935 г. М.—Л. 1937. Стр. 205—212.

Урало-Эмбинская экспедиция Института общей и неорганической химии АН.

7685. **Николаев, В. И.** Химические поисковые признаки и метод физико-химической разведки соляных месторождений. [С 2 рис.]. — Докл. АН, нов. серия, 1937, т. XV, № 8, стр. 471—474.

Nikolajev, V. Chemische Entdeckungskennzeichen und die Methode der physikalisch-chemischen Erforschung von Salzlagern. [Mit 2 Fig.]. — Comptes rendus, 1937, vol. XV, № 8, pp. 479—482.

Представлено акад. Н. С. Курнаковым 23 апреля 1937 г.; прил.: «Цитированная литература» (3 назв.).

7686. **Николаев, В. И., Буровая, Э. Е.** и **Ростовцева, Н. И.** Неустойчивые равновесия в поле кристаллизации астраханита. [С 4 рис.]. — Изв. АН ОМЕН, серия хим., 1937, № 3, стр. 681—695.

Представлено акад. Н. С. Курнаковым; резюме на немецк. яз.; прил.: «Литература» (стр. 694—695).

7687. **Николаев, В. И., Буялов, Н. И.** и **Лепешков, И. Н.** К вопросам генезиса пермских соляных отложений. [С 4 рис.]. — Изв. АН ОМЕН, серия хим., 1937, № 2, стр. 399—412.

Представлено акад. Н. С. Курнаковым; резюме на англ. яз.; прил.: «Литература» (стр. 410—411).

7688. **Николаев, В. И., Янатьева, О. К.** и **Поляков, В. Д.** Калийные месторождения правого берега реки Волги и Калмыкии. — Докл. АН, нов. серия, 1937, т. XV, № 6—7, стр. 339—342.

Nikolajev, V., Janatjeva, O. und Poljakov, V. Die Kalilager auf dem rechten Ufer der Wolga und in Kalmückien. — Comptes rendus, 1937, vol. XV, № 6—7, pp. 337—340.

Представлено акад. Н. С. Курнаковым 2 апреля 1937 г.; прил.: «Цитированная литература» (4 назв.).

7689. **Николаев, В. И., Янатьева, О. К.** и **Поляков, В. Д.** Физико-химическая характеристика районов соляных куполов Сталинградского края и Калмыкии. [С 4 рис.]. — Изв. АН ОМЕН, серия хим., 1937, № 4, стр. 857—869.

Представлено акад. Н. С. Курнаковым; резюме на немецк. яз.; прил.: «Литература» (8 назв.).

7690. **Николаевский, Н.** Развитие нефтедобывающей промышленности СССР (1920—1936 гг.). — Пробл. экон., 1937, № 3—4, стр. 154—183.

7691. **Никонов, А.** К стратиграфии истоков р. Катуни в Горном Алтае. — Докл. АН, нов. серия, 1937, т. XVI, № 7, стр. 385—387.

Nikonov, A. On the stratigraphy of the sources of Katun river in the Altai mountains. — Comptes rendus, 1937, vol. XVI, № 7, pp. 377—379.

Представлено акад. А. А. Борисяком 15 июля 1937 г.; прил.: «Цитированная литература» (4 назв.).

7692. Новые находки. — Тр. Ломонос. инст., 1937, вып. 10, минералогическая серия, стр. 227—232.

Ф. В. Чухров: «Новый тип фитоморфоз из железорудных отложений Керченского полуострова» (стр. 227—228), «Босфорит» (стр. 228), «Натроярозит в керченских рудах» (стр. 228—230), «Магнезиальная разновидность γ-керченита» (стр. 230—232).

7693. **Нодиа, М. З.** Достижения геофизики в Грузинской ССР. (К XX годовщине Великой Октябрьской Социалистической Революции). — Тр. Тбилисск. геофиз. инст., 1937, II, стр. V—XV.

Гравиметрические, магнитометрические и сейсмометрические исследования.

7694. **Обручев, В. А.** Потухшие вулканы в Забайкалье. — Прир., 1937, № 8, отд. Новости науки, стр. 89—90.

Обручев, В. А. См. 1931 г. № 4223.

7695. **Овсянников, Н. В.** Каменные строительные материалы района г. Хабаровска. — Вести. Дальневост. фил., 1937, № 24, стр. 67—86.

7696. **Огнев, В. Н.** Геология и гидрогеология района Камышкурганских соляных месторождений. [С 1 разрез. и 3 карт.]. — Таджикско-Памирская экспедиция 1935 г. М.—Л. 1937. Стр. 527—539.

7697. **Орлов, Ю. А.** Новые местонахождения третичных млекопитающих в Казахстане. [С 2 рис. и 1 карт.]. — Прир., 1937, № 9, отд. Жизнь институтов и лабораторий, стр. 118—121.

7698. **Островский, И. А.** Тяжелые минералы гранитов Средней Азии. [С 4 рис. и 1 карт.]. — Таджикско-Памирская экспедиция 1935 г. М.—Л. 1937. Стр. 161—181.

7699. **Павловский, Е. В.** Впадина озера Байкал. [С 1 карт.]. — Изв. АН ОМЕН, серия геол., 1937, № 2, стр. 351—377.

Резюме на англ. яз.; прил.: «Литература» (стр. 374—375).

7700. **Павловский, Е. В.** Новые данные по стратиграфии кембрия Прибайкалья. — Докл. АН, нов. серия, 1937, т. XIV, № 6, стр. 373—376.

Pavlovskij, E. New data on the stratigraphy of Cambrian deposits in lake Baikal region. — Comptes rendus, 1937, vol. XIV, № 6, pp. 373—376.

Представлено акад. В. А. Обручевым 19 декабря 1936 г.; прил.: «Цитированная литература» (9 назв.).

7701. **Падалка, Г. Л.** Западная полоса пород габбро-перидотитовой формации Урала. [С 34 рис.]. — Петрография Урала. Ч. 1. (Петрография СССР. Серия I. Региональная петрография. Вып. 7). М.—Л. 1937. Стр. 55—140.

Прил.: «Литература» (17 назв.).

7702. **Палибин, И. В.** Ископаемая флора Годерзского перевала. [С 17 рис. и 8 л. табл.]. — Флора и систем. высш. раст., 1937, вып. 4, стр. 7—92.

Резюме на англ. яз.; прил.: «Список цитированной литературы» (стр. 86—89).

7703. **Палибин, И. В.** Меловая флора Даралагеза. [С 2 рис. и 4 л. табл.]. — Флора и систем. высш. раст., 1937, вып. 4, стр. 171—198.

Резюме на англ. яз.; прил.: «Литература» (стр. 195—196).

7704. **Панков, А. М.** Нормальная денудация и эрозия почв. — Эрозия почв. М.—Л. 1937. Стр. 7—19.

Прил.: «Литература» (стр. 18—19).

7705. **Панов, Д. Г.** Геоморфологический очерк Полярных Уралид и западной части полярного шельфа. М.—Л. 1937. 151 стр. с 37 рис., 1 л. карт. (Академия Наук СССР. Труды Института географии. Вып. 26. Геоморфологические очерки СССР. № 4).

Резюме на франц. яз.; прил.: 1) «Литература» (стр. 137—144); 2) карта «Геоморфологические районы Полярных Уралид». Масштаб 1 : 5 000 000.

7706. **Пейве, А. В.** Бокситы Средней Азии. М.—Л. 1937. 47, [1] стр. с 22 рис. и разрез. (Академия Наук СССР. Таджикско-Памирская экспедиция. Вып. 99. Серия: Энергетика и полезные ископаемые).

Прил.: «Литература» (5 назв.).

7707. **Пейве, А. В.** Бокситы Средней Азии. [С 20 рис. и разрез., 1 карт.]. — Таджикско-Памирская экспедиция 1935 г. М.—Л. 1937. Стр. 53—86.

Прил.: «Литература» (3 назв.).

7708. **Пейве, А. В.** О границе северного и южного Тянь-шаня. [С 2 рис. и 1 карт.]. — Изв. АН ОМЕН, серия геол., 1937, № 3, стр. 445—469.

Резюме на англ. яз.; прил.: «Литература» (стр. 467—468).

7709. **Пейве, А. В.** Проблема поисков бокситов в Тянь-шане. — Таджикско-Памирская экспедиция 1935 г. М.—Л. 1937. Стр. 87—108.

Прил.: «Литература» (стр. 107—108).

7710. **Первольф, Ю. В.** О процессе образования ила Мойнакского озера. (Микрозональная характеристика). [С 3 рис.]. — Микробиологический сборник. (Тр. Соляной лабор. Вып. 14). М.—Л. 1937. Стр. 83—96.

Резюме на англ. яз.; прил.: «Литература» (16 назв.).

7711. **Первольф, Ю. В.** и **Прошкина-Лавренко, А. И.** К методике микрозонального анализа илового профиля. [С 3 рис.]. — Микробиологический сборник. (Тр. Соляной лабор. Вып. 14). М.—Л. 1937. Стр. 97—104.

Резюме на англ. яз.; прил.: «Литература» (стр. 103—104).

7712. **Пермяков, И. Г.** Условия залегания нефти и дальнейшее направление разведок в Эмбинской области. [С 25 рис. и 1 карт., 1 л. табл.]. — Большая Эмба. Т. I. М.—Л. 1937. Стр. 71—102.

Доклад на Ноябрьской сессии АН 1935 г.; тезисы доклада см. Тезисы к докладам, представленным на Ноябрьскую сессию Академии Наук 1935 г. М.—Л. 1935. Стр. 8—14; см. также № 7983.

7713. **Петров, В. Г.** Мерзлотная экспедиция по трассе Тайшет—Падун (Ангара) в 1933 г. [С 3 рис. и 2 карт.]. — Тр. Ком. по изуч. вечн. мерзл., 1937, т. V, стр. 111—130.

Резюме на англ. яз.

7714. **Петров, В. Г.** Новый вариант южной границы вечной мерзлоты в Западной Сибири. [С 1 рис. и 1 карт.]. — Тр. Ком. по изуч. вечн. мерзл., 1937, т. V, стр. 105—109.

Резюме на англ. яз.

7715. **Петровский, А. А.** Расчет диэлектрической постоянной и удельного сопротивления по измеренным: действующей емкости и действующему сопротивлению. [С 4 рис.]. — Тр. Петрограф. инст., 1937, вып. 10, стр. 153—160.

Резюме на англ. яз.

7716. **Петровский, А. А.** Теоретические обоснования измерений удельного сопротивления мерзлых и талых грунтов при помощи двухточечной установки постоянного тока. [С 15 рис.]. — Изв. АН ОТН, 1937, № 3, стр. 363—402.

Представлено акад. В. Ф. Миткевичем; резюме на англ. яз.

7717. **Петрокович, Ю. А.** О фосфоритоносном горизонте Мангышлакского триаса. — Докл. АН, нов. серия, 1937, т. XV, № 2, стр. 91—93.

Petrokovič, J. On the phosphorite-bearing horizon of the Mangyshlak triassic. — Comptes rendus, 1937, vol. XV, № 2, pp. 91—93.

Представлено акад. В. А. Обручевым 20 февраля 1937 г.

7718. **Петрушевский, Б. А.** Загадочные впадины. — Экспедиции Академии Наук СССР 1935 г. М.—Л. 1937. Стр. 257—261.

Геоморфологические наблюдения в Центральных Кара-кумах.

7719. **Петрушевский, Б. А.** Находка палеоценовой фауны в Таджикистане. — Докл. АН, нов. серия, 1937, т. XIV, № 2, стр. 81—84.

Petruševskij, B. La découverte de la faune paléocène en Tadjikistan. — Comptes rendus, 1937, vol. XIV, № 2, pp. 81—84.

Представлено акад. А. Д. Архангельским 7 мая 1936 г.; прил.: «Цитированная литература» (16 назв.).

7720. **Петрушевский, Б. А.** О возрасте континентальной третичной толщи Кара-кумов. — Изв. АН ОМЕН, серия геол., 1937, № 3, стр. 435—454.

Резюме на англ. яз.; прил.: «Литература» (18 назв.).

7721. **Пидопличка, И. Г.** Происхождение лёсса юга СССР в палеонтологическом освещении. [С 9 рис.]. — Прир., 1937, № 3, стр. 48—60.

Прил.: «Главнейшая литература» (38 назв.).

7722. **Пийп, Б. И.** Термальные ключи Камчатки. М.—Л. 1937. 268 стр. с 44 рис. и разрез., 29 карт., 1 л. карт. (Академия Наук СССР. Совет по изучению производительных сил (СОПС). Серия камчатская. Вып. 2).

Резюме на англ. яз. (стр. 247—251); прил.: карта распространения термальных источников на Камчатке. Сост. Б. И. Пийп. 1936 г. Масштаб 1 : 2 000 000.

7723. **Пирожников, П. Л.** К вопросу о происхождении северных элементов в фауне Каспия. — Докл. АН, нов. серия, 1937, т. XV, № 8, стр. 513—516.

Pirožnikov, P. A contribution to the study of the origin of the northern elements in the fauna of the Caspian Sea. — Comptes rendus, 1937, vol. XV, № 8, pp. 521—524.

Представлено акад. С. А. Зерновым 7 апреля 1937 г.; прил.: «Цитированная литература» (15 назв.).

7724. **Пирумов, Г. И.** Сырье огнеупорной промышленности. — Тезисы докладов к Совещанию по ископаемому сырью силикатной промышленности 4—8 февраля 1937 г. М.—Л. 1937. Стр. 24.

7725. **Плешаков, И. Б.** Стратиграфия нефтеносных третичных отложений юго-восточной части Советского Сахалина. — Докл. АН, нов. серия, 1937, т. XV, № 1, стр. 41—44.

Plešakov, J. The stratigraphy of the tertiary oil-bearing beds of the South-eastern part of the Soviet Sakhalin. — Comptes rendus, 1937, vol. XV, № 1, pp. 41—44.

Представлено акад. А. А. Борисяком 17 февраля 1937 г.; прил.: «Цитированная литература» (7 назв.).

7726. **Покровский, Г. И.** О механизме деформации сжатия песка и других аналогичных материалов. — Изв. АН ОТН, 1937, № 5, стр. 713—716.

Представлено акад. Б. Е. Веденеевым; резюме на франц. яз.; прил.: «Литература» (4 назв.).

7727. **Покровский, Г. И.** Физика дисперсных систем и изучение строительных материалов. [С 3 рис.]. — Изв. АН ОТН, 1937, № 4, стр. 617—628.

Доклад на Совещании по приложению физики дисперсных систем к изучению стройматериалов; представлено акад. Б. Е. Веденеевым; резюме на англ. яз.; прил.: «Литература» (18 назв.).

7728. **Поликарпович, К. М.** Новая верхне-палеолитическая стоянка в бассейне р. Десны (дер. Юдиново, Погарский район Западной обл.). — Сов. археол., 1937, № 3, отд. Мелкие сообщения, стр. 213—217.

7729. **Поликарпович, К. М.** Первая находка мустьерской эпохи в БССР. [С 1 рис.]. — Сов. археол., 1937, № 3, отд. Мелкие сообщения, стр. 197—199.

7730. **Полкопин, Ф. Д.** Геология и рудоносность Чаувайского ртутно-сурьмяного месторождения. [С 16 рис. и разрез., 2 карт.]. — Таджикско-Памирская экспедиция 1935 г. М.—Л. 1937. Стр. 325—368.

Прил.: «Литература» (стр. 367—368).

7731. **Поляков, К. А.** и **Рыбальский, И. М.** Современное состояние сырьевой базы в промышленности кислотоупорных изделий. — Тезисы докладов к Совещанию по ископаемому сырью силикатной промышленности 4—8 февраля 1937 г. М.—Л. 1937. Стр. 22—23.

7732. **Пономарев, Т. Н.** Печорский бассейн, район р. Воркуты. — Энергетические ресурсы СССР. Т. I. М. 1937. Стр. 109—120.

7733. **Попов, В. М.** Парагенезис марказита в Имантавском медном месторождении (Казахстан). [С 6 рис.]. — Изв. АН ОМЕН, серия геол., 1937, № 6, стр. 1127—1134.

Резюме на англ. яз.; прил.: «Литература» (стр. 1133—1134).

7734. **Попов, В. С.** Магнезиоферрит на реках Нижней Тунгуске и Илимпее. [С 2 рис.]. — Тр. Ломонос. инст., 1937, вып. 10, минералогическая серия, стр. 157—167.

Резюме на англ. яз.; прил.: «Литература» (стр. 166—167).

7735. **Попов, Н. М.** Месторождения и запасы горючих сланцев СССР на 1936 год. [С 1 л. карт.]. — Энергетические ресурсы СССР. Т. I. М. 1937. Стр. 533—608.

Прил.: «Схема месторождений горючих сланцев СССР». Сост. Н. М. Попов. Масштаб 1 : 20 000 000.

7736. **Попов, С. П.** Распространение бора в земной коре. — Большая Эмба. Т. I. М.—Л. 1937. Стр. 601—607.

Доклад на Ноябрьской сессии АН 1935 г.; см. также С. П. Попов «Бор в гидросфере». — Тезисы к докладам, представленным на Ноябрьскую сессию Академии Наук 1935 г. М.—Л. 1935. Стр. 29.

7737. **Порецкий, В. С.** Материалы к изучению диатомовых из четвертичных отложений Кольского полуострова. — Тр. Ком. по изуч. четвертичн. периода, 1937, т. V, вып. 1, стр. 37—44.

Резюме на франц. яз.; прил.: «Литература» (15 назв.).

7738. **Порецкий, В. С.** Микропалеоботанический анализ четвертичных отложений о. Колгуева. — Тр. Ком. по изуч. четвертичн. периода, 1937, т. V, вып. 1, стр. 45—46.

Резюме на франц. яз.

7739. **Портенко, Л. А.** Орнитогеографические соотношения на крайнем северо-востоке Палеарктики в связи с особенностями ландшафта. [С 3 л. табл.]. — Памяти академика Михаила Александровича Мензбира. М.—Л. 1937. Стр. 379—408.

Материалы к истории четвертичного периода. — Резюме на англ. яз.

7740. **Поярков, В. Ф.** Механический состав почв и почвообразующих пород юго-западной части Сыртового Заволжья. — Почвенно-географические исследования в целях ирригации. (Тр. Ком. по ирриг. Вып. 7). М.—Л. 1937. Стр. 63—83.

В серии статей: «Материалы к проблеме орошения Нижнего Заволжья».

7741. **Поярков, В. Э.** Геология и полезные ископаемые Хайдарканского района. [С 22 рис. и разрез., 2 карт.]. — Таджикско-Памирская экспедиция 1935 г. М.—Л. 1937. Стр. 369—411.

7742. **Поярков, В. Э.** Хайдаркан. Геология и рудоносность. М.—Л. 1937. 283, [1] стр. с 113 рис., 1 л. карт. (Академия Наук СССР. Таджикско-Памирская экспедиция и Союзредметразведка НКТП. Труды ТПЭ. Вып. 62. Ведущие месторождения).

Прил.: 1) М. Х. Гумарова «Главное рудное поле» (стр. 145—171); 2) «Литература» (стр. 281—283); 3) карта «Ртутно-сурьмянное месторождение Хайдаркан». Сост. В. Поярков, М. Гумарова и А. Николаев. 1933—1934 гг. Масштаб 1 : 20 000.

7743. **Преображенский, И. А.** О номерах плагиоклазов в группе базальты-трахиты. [С 3 рис.]. — Тр. Петрограф. инст., 1937, вып. 11, стр. 3—16.

Резюме на англ. яз.; прил.: «Литература» (стр. 15—16).

7744. **Преображенский, И. А.** Оловоносные гранитоиды Борщовочного хребта, Восточное Забайкалье. [С 1 карт.]. — Докл. АН, нов. серия, 1937, т. XVII, № 1—2, стр. 29—32.

Preobraženskij, J. Tin bearing granitoids of Borshchovochny range, Eastern Transbaikalia. [With 1 map]. — Comptes rendus, 1937, vol. XVII, № 1—2, pp. 29—31.

Представлено акад. Ф. Ю. Левинсон-Лессингом 14 июля 1937 г.

7745. **Преображенский, П. И.** Обзор изученности соляных куполов Урало-Эмбинской области. — Большая Эмба. Т. I. М.—Л. 1937. Стр. 221—230.

Доклад на Ноябрьской сессии АН 1935 г.

7746. **Пригоровский, М. М.** Месторождения углей СССР. [С 1 л. карт.]. — Энергетические ресурсы СССР. Т. I. М. 1937. Стр. 11—86.

Прил.: «Схема распространения ископаемых углей СССР». Сост. М. И. Каган. Масштаб 1 : 20 000 000.

7747. **Приклонский, В. А.** Геологические работы по каналу Волга—Дон. — Экспедиции Академии Наук СССР 1935 г. М.—Л. 1937. Стр. 291—294.

7748. **Пробст, А. Е.** Природные газы в энергобалансе СССР в третьей пятилетке. — Вестн. АН, 1937, № 7—8, стр. 56—60.

7749. **Прокопенко, Н. М.** Редкие земли в кислых изверженных породах. [С 2 рис.]. — Таджикско-Памирская экспедиция 1935 г. М.—Л. 1937. Стр. 915—926.

7750. **Прокопенко, Н. М.** Свинцовые месторождения средней части Северной Киргизии. [С 3 рис.]. — Таджикско-Памирская экспедиция 1935 г. М.—Л. 1937. Стр. 477—496.

7751. **Прокофьев, В. К.** Применение спектрального анализа в исследовании минералов и руд. [С 1 рис.]. — Изв. АН ОМЕН, серия физ., 1937, № 2, стр. 113—126.

Доклад на сессии Физической группы АН 22 декабря 1936 г.; резюме на англ. яз.; выступления по докладу (стр. 148—179); заключительное слово по докладу (стр. 180).

7752. **Пустовалов, Л. В.** Ратовкит Верхнего Поволжья. (Литогенетический очерк месторождений). М.—Л. 1937. 71, [1] стр. с 23 рис., 1 л. табл. (Академия Наук СССР. Ломоносовский институт. Материалы к минералогии и геохимии Подмосковного бассейна).

Резюме на англ. яз.; прил.: «Список цитированной литературы» (стр. 70—71).

7753. **Пэк, А. В.** К вопросу о генезисе и классификации титаномагнетитовых месторождений Урала. — Труды Конференции по генезису руд железа, марганца и алюминия. М.—Л. 1937. Стр. 215—226.

7754. **Работнов, Т.** О подстилаемых льдами торфяных болотах в южной Якутии. [С 2 рис.]. — Прир., 1937, № 9, отд. Новости науки, стр. 84—87.

7755. **Резвой, П. Д.** Очерк водоемов Байкальского хребта по работам 1930 г. [С 7 рис. и 1 карт.]. — Тр. Байкальск. лимнол. ст., 1937, VII, стр. 23—51.

Материалы по древнему оледенению района озер. — Резюме на немецк. яз.; прил.: «Литература» (6 назв.).

7756. **Рихтер, Г. Д.** Составление геоморфологической карты Европейской части СССР. Масштаб 1 : 2 500 000. — Изв. АН ОМЕН, серия геогр. и геофиз., 1937, № 4, стр. 519—526.

Доложено на пленуме Группы географии и геофизики АН 28 апреля 1937 г.; резюме на англ. яз.

7757. **Роде, А. А.** Подзолообразовательный процесс. М.—Л. 1937. 454, [1] стр. с 11 рис. (Академия Наук СССР. Почвенный институт им. проф. В. В. Докучаева).

Происхождение, состав и свойства рыхлых материнских пород (стр. 112—162). — Резюме на англ. яз.; прил.: «Список цитированной литературы» (стр. 439—452).

7758. **Роде, Е. Я. и Роде, Т. В.** Физико-химическое изучение марганцовых минералов и руд. М.—Л. 1937. 77, [1] стр. с 14 рис. (Академия Наук СССР. Совет по изучению производительных сил (СОПС) и Институт общей (неорганической) химии (ИОНХ). Серия закавказская. Вып. 21).

Е. Я. Роде и Т. В. Роде «Термический анализ марганцовых минералов» (стр. 5—30); Е. Я. Роде и Т. В. Роде «Термический анализ закавказских марганцовых руд» (стр. 31—51); Е. Я. Роде и Г. М. Попов «Рентгенометрический анализ окислов и гидроокислов марганца» (стр. 53—71); резюме на русск. и англ. яз.; см. также Тезисы к докладам Совещания по электродным процессам и первичным и вторичным элементам 23—27 декабря 1935 г., г. Москва. М.—Л. 1935. Стр. 21—23.

7759. **Рожкова, Е. В.** Минералогия и условия образования бобовых железоалюминиевых руд. [С 1 рис.]. — Труды Конференции по генезису руд железа, марганца и алюминия. М.—Л. 1937. Стр. 535—549.

Прил.: «Литература» (4 назв.).

7760. **Рубенчик, Л. И.** Превращение веществ и образование грязей в лиманах. [С 5 рис.]. — Прир., 1937, № 9, стр. 32—47.

Прил.: «Литература» (38 назв.).

7761. **Рудометов, И. И.** Из истории болотоведения и торфоведения в России в XVIII и XIX вв. — Прир., 1937, № 1, стр. 112—115.

Прил.: «Литература» (20 назв.).

7762. **Русаков, В. П.** Магнитные разведки и магнитные аномалии Западной области. [С 1 карт.]. — Прир., 1937, № 2, стр. 78—82.

7763. **Рябинин, А. Н.** О находке шлемоносных форм *Dinosauria* в верхнемеловых отложениях Южного Казахстана. [С 1 рис.]. — Прир., 1937, № 9, отд. Новости науки, стр. 91.

7764. **Рябинин, В. Н.** Силурийские строматопороидеи Монголии и Тувы. М.—Л. 1937. 36 стр., 4 л. табл. (Академия Наук СССР. Научно-исследовательский комитет МНР. Труды Монгольской комиссии. № 31. Материалы экспедиций Геологического отряда под руководством И. П. Рачковского. Вып. 7).

Резюме на англ. яз.; прил.: 1) «Список русской литературы по силурийским строматопороидеям и главнейшей иностранной литературы» (14 назв.); 2) «Список главнейшей литературы по ископаемым микроводорослям» (стр. 29—30).

7765. **Саваренский, Е. Ф.** Поправка к эпицентральному расстоянию при нахождении эпицентра глубокофокусного землетрясения. [С 5 рис.]. М.—Л. 1937. 12 стр. (Академия Наук СССР. Труды Сейсмологического института. № 80).

Прил.: «Литература» (6 назв.).

7766. **Саваренский, Ф. П.** Успехи и задачи инженерной геологии в СССР. — Вестн. АН, 1937, № 6, стр. 15—18.

7767. **Савельев, И. И.** Геолого-геохимические исследования по р. Аят в верховьях р. Тобол. М.—Л. 1937. 70, [1] стр. с 14 рис., 1 л. карт. (Академия Наук СССР. Ломоносовский институт).

Прил.: 1) «Список литературы» (стр. 69—70); 2) «Карта и геологический профиль района р. Аят». Масштаб 1 : 295 000; см. также № 6222.

7768. **Садиков, В. С.** Ископаемые следы хлорофилла и крови. — Прир., 1937, № 9, отд. Новости науки, стр. 83.

См. также Angew. Chem., Berlin, 1936, 682.

7769. **Самсонов, И. Ф.** Развитие методики термооптического исследования. [С 5 рис.]. — Труды Второго Совещания по экспериментальной минералогии и петрографии 7—10 мая 1936 г. М.—Л. 1937. Стр. 51—57.

Доклад; прил.: «Литература» (3 назв.).

7770. **Сапирштейн, Д. И.** Методы графического расчета кристаллизации солей при охлаждении раствора и при реакциях высаливания в системах взаимной пары $AC + BD \rightleftarrows AB + CD$. [С 18 рис.]. — Расчет кристаллизации солей при охлаждении растворов в четверных системах. (Тр. Соляной лабор. Вып. 13). М.—Л. 1937. Стр. 21—54.

7771. **Сапожников, Д. Г.** К литологии битуминозных среднедевонских пород Минусинской котловины. [С 4 рис., 1 карт. и 3 л. табл.]. — Изв. АН ОМЕН, серия геол., 1937, № 1, стр. 155—183.

Резюме на англ. яз.; прил.: «Литература» (13 назв.).

7772. **Сарычева, Т. Г.** Нижнекаменноугольные продуктиды Подмосковного бассейна (роды *Striatifera*, *Linoproductus* и *Cancrinella*). М. — Л. 1937. 123 стр. с 21 рис., 7 л. табл. (Академия Наук СССР и Всесоюзный институт минерального сырья НКТП. Труды Палеозоологического института. Т. VI, вып. 1).

Резюме на англ. яз.; прил.: «Использованная литература» (стр. 113—116).

7773. **Сауков, А. А.** Ртутная зона Ойротии. [С 6 рис. и разрез.]. — Ойротия. Труды Сессии СОПС по изучению производительных сил Ойротской Автономной области. М.—Л. 1937. Стр. 163—199.

7774. **Сауков, А. А.** Энергия кристаллической решотки и ее роль в геохимии. — Изв. АН ОМЕН, серия геол., 1937, № 3, стр. 491—530.

Резюме на англ. яз.; прил.: «Литература» (20 назв.).

7775. **Седлецкий, И. Д.** Генезис минералов почвенных коллоидов группы монтмориллонита. — Докл. АН, нов. серия, 1937, т. XVII, № 7, стр. 371—373.

Sedleckij, J. Genesis der Minerale von Bodenkolloiden der Montmorillonitgruppe. — Comptes rendus, 1937, vol. XVII, № 7, pp. 375—377.

Представлено акад. Л. И. Прасоловым 4 октября 1937 г.

7776. **Седлецкий, И. Д.** Метастабильные формы минералов в почвах. — Прир., 1937, № 12, стр. 70—73.

Прил.: «Литература» (13 назв.).

7777. **Седлецкий, И. Д.** О двойном электрическом слое глинистых коллоидов. — Прир., 1937, № 1, отд. Новости науки, стр. 89—91.

См. также Kolloidbeihefte, Dresden, 1936, 47, 97.

7777а. **Седлецкий, И. Д.** Строение и свойства гуминовой кислоты. Структурная и генетическая связь ее с лигнинами и углями. Изучение проблем гумуса методом дифракции рентгеновских лучей. М.—Л. 1937. 99, [1] стр. с 20 рис., 1 л. табл. (Академия Наук СССР. Почвенный институт им. В. В. Докучаева).

Прил.: «Литература» (стр. 94—99).

7778. **Селиванов, Л. С.** О составе мути рапы Карабугазского залива. — Докл. АН, нов. серия, 1937, т. XVI, № 9, стр. 461—464.

Selivanov, L. On the composition of the mud of the brine of the Karabugaz gulf. — Comptes rendus, 1937, vol. XVI, № 9, pp. 455—458.

Представлено акад. В. И. Вернадским 31 июля 1937 г.; прил.: «Цитированная литература» (12 назв.).

7779. **Селяков, Н. Я.** Природа обыкновенного льда. [С 1 рис.]. — Докл. АН, нов. серия, 1937, т. XIV, № 4, стр. 183—186.

Seljakov, N. The nature of ordinary ice. [With 1 fig.]. — Comptes rendus, 1937, vol. XIV, № 4, pp. 183—186.

Представлено акад. С. И. Вавиловым 28 декабря 1936 г.; прил.: «Цитированная литература» (7 назв.).

7780. **Семененко, Н. П.** Пегматитовый процесс графитовых месторождений в связи с изучением месторождений Петровского

района УССР. [С 4 рис. и разрез.]. — Изв. АН ОМЕН, серия геол., 1937, № 6, стр. 1105—1125.

Резюме на немецк. яз.; прил.: «Литература» (стр. 1123—1124).

7781. **Сергиев, Н. Г.** По верховьям Теберды и Даута. [С 2 рис. и 1 карт.]. — Экспедиции Академии Наук СССР 1935 г. М.—Л. 1937. Стр. 306—312.

Геохимические исследования.

7782. **Сердюченко, Д. П.** Изоморфный ряд керолит — бейделлит в глинистых силикатах. — Докл. АН, нов. серия, 1937, т. XVI, № 7, стр. 363—366.

Serdiučenko, D. La série isomorphe—kérolite—beidellite dans les silicates argileux. — Comptes rendus, 1937, vol. XVI, № 7, pp. 355—358.

Представлено акад. В. И. Вернадским 11 июня 1937 г.; прил.: «Цитированная литература» (10 назв.).

Серебровский, П. В. См. 1936 г. № 6994, 6995.

7783. **Сирин, Н. А.** Геолого-петрографическое описание габбрового массива Ялпинг-нёр на Северном Урале. [С 12 рис. и 1 л. карт.]. — Тр. Петрограф. инст., 1937, вып. 11, стр. 17—69.

Резюме на англ. яз.; прил.: 1) «Литература» (16 назв.); 2) «Геологическая карта габбрового массива Ялпинг-нёр и его окрестностей. Восточный склон Северного Урала». Сост. Н. А. Сирин. 1935. Масштаб 1 : 100 000.

7784. **Ситковский, И. И.** Опыт анализа морфологии рудных тел Малого Кавказа. — Изв. Азерб. фил., 1937, II, отд. Хроника, стр. 96.

Краткое изложение доклада в секторе геологии Азербайджанского филиала АН 20 апреля 1936 г.

7785. **Смирнов, В. А. и Айдиньян, Н. Х.** Определение закиси железа в минералах и горных породах. — Докл. АН, нов. серия, 1937, т. XIV, № 6, стр. 353—356.

Smirnov, V. and Aidinjan, N. Determination of ferrous oxide in rocks and minerals. — Comptes rendus, 1937, vol. XIV, № 6, pp. 353—356.

Представлено акад. Ф. Ю. Левинсон-Лессингом 31 декабря 1936 г.

7786. **Смирнов, В. И.** Находки костей крупных четвертичных млекопитающих в Северной области. [С 1 л. карт.]. — Тр. Ком. по изуч. четвертичн. периода, 1937, т. V, вып. 1, стр. 47—67.

Резюме на франц. яз.; прил.: 1) «Литература» (стр. 66—67); 2) «Карта находок четвертичных млекопитающих на территории Северной области и Коми АССР». Масштаб 1 : 6 500 000.

7787. **Смирнов, В. И.** Обзор археологических памятников Беломорского побережья Северной области. [С 62 рис. и 1 л. карт.]. — Сов. археол., 1937, № 4, стр. 169—210.

Резюме на франц. яз.; прил.: карта «Места находок времени неолита на Беломорском побережьи Северного края». Масштаб 1 : 2 000 000.

7788. **Смирнов, Г. М., Татришвили, Н. Ф., Казахашвили, Т. Г.** Геолого-петрографический очерк северо-восточной части Дзирульского кристаллического массива. [С 8 рис. и 1 карт.]. — Тр. Петрограф. инст., 1937, вып. 11, стр. 71—109.

Резюме на англ. яз.; прил.: «Литература» (16 назв.).

7789. **Смирнов, С. С.** К вопросу о зональности рудных месторождений. — Изв. АН ОМЕН, серия геол., 1937, № 6, стр. 1071—1083.

Резюме на англ. яз.; прил.: «Литература» (13 назв.).

7790. **Смирнов, С. С.** Некоторые замечания о сульфидно-касситеритовых месторождениях. — Изв. АН ОМЕН, серия геол., 1937, № 5, стр. 853—862.

Текст на русск. и англ. яз.

7791. **Смирнов, С. С. и Цареградский, В. А.** Северо-восток Азии, его металлогения и оловоносность. [С 1 карт.]. — Изв. АН ОМЕН, серия геол., 1937, № 5, стр. 863—892.

Резюме на англ. яз.; прил.: «Литература» (стр. 889—891).

7792. **Соболев, С. С.** К вопросу о значении эпейрогенических движений в формировании современного рельефа Украинской ССР. [С 3 карт. и 1 л. карт.]. — Изв. АН ОМЕН, серия геогр. и геофиз., 1937, № 4, стр. 549—564.

Доложено на 2-м пленуме Комиссии по карте Советской секции Международной ассоциации по изучению четвертичного периода 7 февраля 1937 г. в Ленинграде; резюме на англ. яз.; прил.: 1) «Литература» (15 назв.); 2) «Геоморфологическая карта Украинской ССР». Сост. С. Соболев. Масштаб 1 : 3 900 000.

7793. **Соколов, В. А.** Газовая съемка как метод разведки на нефть и природный газ. [С 4 рис.]. — Большая Эмба. Т. I. М.—Л. 1937. Стр. 115—128.

Доклад на Ноябрьской сессии АН 1935 г.; прил.: «Литература» (3 назв.); см. также № 7983; тезисы доклада см. Тезисы к докладам, представленным на Ноябрьскую сессию Академии Наук 1935 г. М.—Л. 1935. Стр. 14—15.

7794. **Соколов, В. А.** О превращении метана в нефть в природных условиях. — Изв. АН ОМЕН, серия хим., 1937, № 4, стр. 947—958.

Представлено акад. Н. Д. Зелинским; резюме на англ. яз.; прил.: «Литература» (6 назв.).

7795. **Соколов, Н. И.** О террасах верхнего течения р. Ангары. [С 1 рис. и 1 л. табл.]. — Пробл. физ. геогр., 1937, IV, стр. 117—135.

Прил.: «Литература» (стр. 134—135).

7796. **Соколова, Л. А.** Материалы к геоботаническому районированию Онего-Северодвинского водораздела и Онежского полуострова. [С 4 рис., 1 л. карт.]. — Геоботаника, 1937, вып. 2, стр. 9—80.

Данные о четвертичных отложениях и рельефе. — Резюме на немецк. яз.

7797. **Соловкин, А. Н.** Интрузии и интрузивные циклы Азербайджана. Тезисы доклада, прочитанного 28 мая 1936 г. — Изв. Азерб. фил., 1937, II, отд. Хроника, стр. 95—96.

7798. **Соловьев, А. И.** По восточному склону Южного Урала. [С 1 рис.]. — Экспедиции Академии Наук СССР 1935 г. М.—Л. 1937. Стр. 119—124.

Геоморфологические исследования.

7799. **Соседко, А. Ф.** Геохимическая диаграмма пегматитов центральных дуг Средней Азии. [С. 1 рис.]. — Докл. АН, нов. серия, 1937, т. XIV, № 5, стр. 299—301.

Sosedko, A. Diagramme géochimique des pegmatites des arcs principaux de chaînes de montagnes de l'Asie Centrale [Avec 1 fig.]. — Comptes rendus, 1937, vol. XIV, № 5, pp. 299—301.

Представлено акад. А. Е. Ферсманом 19 декабря 1936 г.

7800. **Соседко, А. Ф.** Пегматиты южных склонов Туркестанского хребта. [С 14 рис. и 4 карт., 1 л. карт.]. — Материалы по геологии и оруденению верховьев Зеравшана. (Тадж.-Памирск. экспед. 1934 г. Матер. Вып. 68). Л. 1937. Стр. 3—72.

Прил.: 1) «Список литературы» (стр. 71—72); 2) «Геологическая карта южных склонов Туркестанского хребта от р. Тагобы-Собак до р. Тро». Сост. А. Ф. Соседко. Масштаб 1 : 200 000.

7801. **Соустов, Н. И.** На берегах озера Имандра. [С 2 рис.]. — Экспедиции Академии Наук СССР 1935 г. М.—Л. 1937. Стр. 95—100.

Имандровский геологический отряд Кольской экспедиции 1935 г.

7802. **Сошкина, Е. Д.** Кораллы верхнего силура и нижнего девона восточного и западного склонов Урала. М.—Л. 1937. 153, [2] стр. с 21 табл. рис. (Академия Наук СССР. Всесоюзный институт минерального сырья НКТП. Труды Палеозоологического института. Т. VI, вып. 4).

Резюме на англ. яз. (стр. 88—100); обзор литературы (стр. 6—9); прил.: «Список цитированной литературы» (стр. 101—103).

7803. **Сперанский, Б. Ф.** Геологическая изученность Ойротии и задачи дальнейших исследований. [С 1 рис.]. — Ойротия. Труды Сессии СОПС по изучению производительных сил Ойротской Автономной области. М.—Л. 1937. Стр. 39—48.

См. также Тезисы докладов на Сессии по изучению производительных сил [и] по реконструкции хозяйства Ойротской АО 10—15 мая 1935 г. М. 1935. Стр. 17—21.

7804. **Сперанский, Б. Ф.** Нерудные ископаемые Ойротии. — Ойротия. Труды Сессии СОПС по изучению производительных сил Ойротской Автономной области. М.—Л. 1937. Стр. 123—140.

7805. Спутник геохимика и минералога. Под ред. акад. А. Е. Ферсмана и О. М. Шубниковой. М.—Л. 1937. 415, [1] стр. с 35 рис. и 1 табл. рис., 1 л. табл. (Академия Наук СССР. Ломоносовский институт).

В. В. Щербина «Физика и химия» (стр. 7—31); М. П. Шаскольская «Кристаллография» (стр. 33—51); В. В. Щербина «Кристаллохимия и изоморфизм» (стр. 53—72); В. В. Щербина «Геохимия процессов» (стр. 73—105); О. М. Шубникова, Э. М. Бонштедт и В. В. Критский «Минералогия» (стр. 107—345); В. П. Петров «Петрография» (стр. 347—388); В. П. Петров «Геология» (стр. 389—393); В. В. Щербина, О. М. Шубникова, В. К. Здравомыслов «Указатель литературы» (стр. 395—405).

7806. **Стадников, Г. Л.** Происхождение углей и нефти. Химия превращений органических веществ в течение геологических периодов. 3-е переработ. и дополн. изд. М.—Л. 1937. 611 стр. с 134 рис., 2 л. табл. (Академия Наук СССР. Институт горючих ископаемых).

Литература в тексте; первое издание выпущено Научным химико-техническим издательством в 1930 г., второе — в 1933 г.

7807. **Старик, И. Е.** Возраст Земли по радиоактивным данным. — Изв. АН ОМЕН, серия геогр. и геофиз., 1937, № 2, стр. 225—238.

Доложено на пленуме Группы географии и геофизики АН 16 декабря 1936 г.; резюме на англ. яз.; прил.: «Литература» (15 назв.).

7808. **Степанов, А. В.** Влияние состояния поверхности на пластичность кристаллов. [С 4 рис.]. — Докл. АН, нов. серия, 1937, т. XV, № 9, стр. 539—541.

Stepanov, A. The influence of surface state on the plasticity of crystals. [With 4 fig.]. — Comptes rendus, 1937, vol. XV, № 9, pp. 547—549.

Представлено акад. А. Ф. Иоффе 7 мая 1937 г.

7809. **Степанов, П. И.** Проблема «Большого Донбасса». — Энергетические ресурсы СССР. Т. I. М. 1937. Стр. 121—131.

7810. **Странский, И. Н.** Новые данные о процессах роста кристаллов и об образовании зародышей кристаллов. — Труды Юбилейного Менделеевского съезда. II. М.—Л. 1937. Стр. 185—208.

Доклад; текст на немецк. и русск. яз.

7811. **Страхов, Н. М.** О значении сероводородных бассейнов как областей отложения битуминозных и «нефтепроизводящих» свит. [С 6 рис. и 4 карт.]. — Изв. АН ОМЕН, серия геол., 1937, № 5, стр. 893—917.

Резюме на англ. яз.; прил.: «Литература» (12 назв.).

7812. **Сукачев, В. Н.** и **Долгая, З. К.** Об ископаемых растительных остатках в лёссовых породах в связи с их происхождением. — Докл. АН, нов. серия, 1937, т. XV, № 4, стр. 183—188.

Sukačev, V. und Dolgaja, S. Über die fossilen Pflanzenreste im Löss und in den lössartigen Lehmen im Zusammenhang mit der Frage über die Entstehung dieser Ablagerungen. — Comptes rendus, 1937, vol. XV, № 4, pp. 183—188.

Прил.: «Цитированная литература» (13 назв.).

7813. **Сумгин, М. И.** Вечная мерзлота почвы в пределах СССР. 2-е дополн. изд. М.—Л. 1937. 379 стр. с 52 рис. и 1 карт., 4 л. карт. (Академия Наук СССР).

Прил.: 1) «Библиография» (стр. 366—372); 2) «Схематическая карта пунктов вечной мерзлоты и мест находок остатков мамонтов и носорогов». Сост. М. Сумгин. Масштаб 1 : 27 000 000; 3) «Схематическая карта вечной мерзлоты в СССР по типам географического ее распространения». Сост. М. Сумгин. Масштаб 1 : 27 000 000; 4) «Схематическая карта распространения вечной мерзлоты в Евразии с выделением районов по температурам грунта на глубине 10—15 м». Сост. М. Сумгин. Масштаб 1 : 27 000 000; 5) «Карта оледенения Сибири в максимальную ледниковую эпоху (из работы акад. В. А. Обручева)». Масштаб 1 : 7 500 000; первое издание работы М. И. Сумгина выпущено Дальневосточной геофизической обсерваторией в 1927 г.; см. также 1927 г. № 3311 (вып. 1).

7814. **Сыромятников, Ф. В.** Исследования в области гидротермального синтеза некоторых силикатов. — Труды Второго Совещания по экспериментальной минералогии и петрографии 7—10 мая 1936 г. М.—Л. 1937. Стр. 103—108.

Доклад.

7815. **Тагеева, Н. В.** Геохимические исследования соляных куполов Эмбы. — Большая Эмба. Т. I. М.—Л. 1937. Стр. 331—355.

Доклад на Ноябрьской сессии АН 1935 г.

7816. **Тананаев, И. В.** К методике определения фтора в плавиковом шпате. — Тр. Тбилисск. хим. инст., 1937, т. I, вып. 2, стр. 237—241.

Резюме на немецк. яз.; прил.: «Литература» (8 назв.).

7817. **Тананаев, И.** и **Курашвили, С.** К определению сурьмы в рудах. — Тр. Тбилисск. хим. инст., 1937, II, стр. 309—315.

Резюме на немецк. яз.; прил.: «Литература» (7 назв.).

7818. **Танатар, И. И.** Генезис железистых кварцитов и руд Кривого Рога и Старого Оскола (в районе Курских магнитных аномалий). — Труды Конференции по генезису руд железа, марганца и алюминия. М.—Л. 1937. Стр. 131—137.

7819. **Танатар, И. И.** Классификация пород кровли и почвы каменноугольных пластов Донецкого бассейна на основании петрографических и механических свойств (для целей управления кро-

влей). — Материалы к Совещанию по проблеме управления кровлей и сдвижением поверхности под влиянием горных выработок. М.—Л. 1937. Стр. 6—10.

7820. **Тарасов, Н. И.** О колонках морских донных отложений. — Прир., 1937, № 3, отд. Новости науки, стр. 100—102.

Прил.: «Литература» (стр. 101—102).

7821. **Твалтвадзе, Г. К.** Теория сейсмического метода разведки для вертикальных границ раздела слоев. [С 4 рис.]. — Тр. Тбилисск. геофиз. инст., 1937, II, стр. 51—67.

Резюме на грузинск. яз.; прил.: «Литература» (14 назв.); см. также 1936 г. № 7034.

7822. **Тебеньков, В. П.** Бурые железняки в постплиоценовых отложениях ДВК, задачи и пути их исследования. [С 4 рис. и 1 карт.]. — Вестн. Дальневост. фил., 1937, № 25, стр. 19—39.

Резюме на англ. яз.; прил.: «Цитированная литература» (стр. 37—38).

7823. **Тер-Оганесов, Я. Г., Магакьян, И. Г.** Оруденение Мосрифского и Арчамайданского районов (Зеравшанский хребет). [С 4 рис. и 2 карт.]. — Таджикско-Памирская экспедиция 1935 г. М.—Л. 1937. Стр. 267—286.

7824. **Терзибашян, А. М.** По следам Сарматского моря. [С 2 рис. и 1 карт.]. — Экспедиции Академии Наук СССР 1935 г. М.—Л. 1937. Стр. 419—426.

Экспедиция Геологического института Армянского филиала АН.

7825. **Тигранян, С. Т.** Южные отроги Агмаганского хребта. [С 4 рис. и 1 карт.]. — Экспедиции Академии Наук СССР 1935 г. М.—Л .1937. Стр. 431—436.

Экспедиция Геологического института Армянского филиала АН.

7826. **Тихонов, А. Н.** О влиянии радиоактивного распада на температуру земной коры. [С 4 рис.]. — Изв. АН ОМЕН, серия геогр. и геофиз., 1937, № 3, стр. 431—459.

Доложено на пленуме Группы географии и геофизики АН 17 декабря 1936 г.; резюме на англ. яз.; прил.: «Литература» (7 назв.).

7827. **Торопов, Н. А.** К проблеме конституции клинкера портланд-цемента. Явления твердых растворов в минералах портланд-цементного клинкера. [С 3 рис.]. — Труды Второго Совещания по экспериментальной минералогии и петрографии 7—10 мая 1936 г. М.—Л. 1937. Стр. 261—270.

Доклад; прил.: «Литература» (23 назв.).

7828. **Торопов, Н. А., Дмитриев, Г. П. и Мерков, Л. Д.** Микроскопическое исследование продуктов реакций, идущих между Na_2, CO_3, $CaCO_3$, Al_2O_3 и SiO_2 при изотермическом нагревании. [С 4 рис.]. — Тр. Петрограф. инст., 1937, вып. 10, стр. 169—177.

Резюме на немецк. яз.; прил.: «Литература» (стр. 175—176).

7829. **Торопов, Н. А. и Шишаков, Н. А.** Физико-химическое исследование бинарной системы феррит натрия — алюминат натрия. [С 3 рис.]. — Труды Второго Совещания по экспериментальной минералогии и петрографии 7—10 мая 1936 г. М.—Л. 1937. Стр. 271—285.

Доклад; прил.: «Литература» (стр. 284—285).

7830. **Тоцкий, Н. М.** Богатства Кольского горно-промышленного района. [С 1 карт.]. — Экспедиции Академии Наук СССР 1935 г. М.—Л. 1937. Стр. 15—20.

7831. **Тронов, М. В.** Ледники Алтая. [С 2 рис. и 1 л. карт.]. — Ойротия. Труды Сессии СОПС по изучению производительных сил Ойротской Автономной области. М.—Л. 1937. Стр. 249—274.

Прил.: «Схема оледенения Алтая». Масштаб 1 : 1 350 000; см. также Тезисы докладов на Сессии по изучению производительных сил [и] по реконструкции хозяйства Ойротской АО 10—15 мая 1935 г. М. 1935. Стр. 14—17.

7832. **Тугаринов, А. Я.** Миграции птиц на территории СССР в свете четвертичной истории страны. [С 1 карт.]. — Изв. АН ОМЕН, серия биол., 1937, № 4, стр. 1171—1184.

Доклад на Совещании Биологической группы АН по зоологическим проблемам 2—4 декабря 1936 г.; тезисы доклада см. Тезисы докладов Совещания по зоологическим проблемам (2—4 декабря 1936 г.). М.—Л. 1936. Стр. 45; выступления по докладу (стр. 1183—1184).

7833. **Турлей, Г. Ф.** Следы вулканической деятельности на горе Машук в Пятигорске. [С 1 разрез.]. — Прир., 1937, № 11, отд. Новости науки, стр. 89—91.

7834. **Турцев, А. А. и Залесский, Б. В.** Каменные строительные материалы восточного побережья Онежского озера от устья р. Водлы до Уна-губы. [С 2 карт. и 2 л. табл.]. — Тр. Петрограф. инст., 1937, вып. 10, стр. 3—54.

Резюме на англ. яз.

7835. **Тюрин, И. В.** О биологическом накоплении кремнекислоты в почвах. [С 2 рис. и 3 л. табл.]. — Пробл. сов. почвовед., 1937, № 4, стр. 3—23.

Прил.: «Литература» (28 назв.).

7836. **Урбан, И. И. и Никифоров, Н. М.** В поисках водохранилищ для Южного Урала. — Экспедиции Академии Наук СССР 1935 г. М.—Л. 1937. Стр. 148—153.

7837. **Урванцев, Н. Н.** Советский север и его горные богатства. — Прир., 1937, № 6, стр. 24—32.

7838. **Усов, М. А.** Железорудные месторождения Западно-Сибирского края. [С 1 карт.]. — Труды Конференции по генезису руд железа, марганца и алюминия. М.—Л. 1937. Стр. 161—179.

7839. **Усов, М. А.** Трапповые формации Кузбасса. — Изв. АН ОМЕН, серия геол., 1937, № 4, стр. 743—763.

Резюме на англ. яз.; прил.: «Литература» (стр. 761—762).

7840. **Федоров, Б. М.** Генезис мезозойских бокситов Среднего Урала. [С 2 рис.]. — Труды Конференции по генезису руд железа, марганца и алюминия. М.—Л. 1937. Стр. 619—628.

7841. **Федорцев, В. А.** О вечной мерзлоте и наледях в северо-восточной Якутии. [С 6 рис. и 1 карт.]. — Тр. Ком. по изуч. вечн. мерзл., 1937, т. V, стр. 93—104.

Резюме на англ. яз.

7842. **Федосеев, А. Д.** Новые месторождения огнеупорных глин и их промышленное освоение. — Тезисы докладов к Совещанию по ископаемому сырью силикатной промышленности 4—8 февраля 1937 г. М.—Л. 1937. Стр. 33—34.

7843. **Федосеев, А. Д., Зенькович, Ф. А.** Месторождения глин СССР. Описание, состав, свойства и применение. Под ред. проф. П. А. Земятченского. М.—Л. 1937. 663 стр. с 53 рис. и разрез., 26 карт., 2 л. карт. (Академия Наук СССР. Петрографический институт им. Ф. Ю. Левинсон-Лессинга. Петрография СССР. Под общ. ред. акад. Ф. Ю. Левинсон-Лессинга. Серия II. Вып. 2).

Предисловие проф. П. А. Земятченского; прил.: 1) «Карта месторождений глин Северо-Кавказского и Азово-Черноморского краев». Масштаб 1 : 4 100 000; 2) «Карта месторождений глин Украинской ССР». Масштаб 1 : 4 200 000; 3) литература в тексте; см. 1935 г. № 5955.

7844. **Феодотьев, К. М. и Вогман, Д. А.** Исследование хода реакции взаимодействия MgO и Al_2O_3 в твердой среде. — Труды Второго Совещания по экспериментальной минералогии и петрографии 7—10 мая 1936 г. М.—Л. 1937. Стр. 293—298.

Прил.: «Литература» (3 назв.).

7845. **Ферсман, А. Е.** Геохимические параметры железа. [С 2 рис.]. — Труды Конференции по генезису руд железа, марганца и алюминия. М.—Л. 1937. Стр. 7—30.

Прил.: «Литература» (6 назв.).

7846. **Ферсман, А. Е.** Исследования в области окраски минералов. Окраска при наличии ионов разной валентности. — Докл. АН, нов. серия, 1937, т. XVII, № 4, стр. 199—202.

Fersman, A. Etudes dans le domaine de la coloration des minéraux. La coloration en présence des ions de différente valence. — Comptes rendus, 1937, vol. XVII, № 4, pp. 201—204.

Прил.: «Цитированная литература» (6 назв.).

7847. **Ферсман, А. Е.** Общая характеристика хибинских минералов. — Минералы Хибинских и Ловозерских тундр. М.—Л. 1937. Стр. 123—126.

См. также № 7848.

7848. **Fersman, A.** General characters of the khibinian minerals. — Minerals of the Khibina and Lovozero tundras. M.—L. 1937. Pp. 49—52.

См. № 7847.

7849. **Ферсман, А. Е.** Распределение химических элементов и периодическая система Менделеева. М. 1937. [4] стр. (Академия Наук СССР. Менделеевское чтение).

Основные положения доклада на II Менделеевском чтении в Москве 3 марта 1937 г.; см. также № 7938, 7943, 8003.

7850. **Филиппео, В. М.** Методы графического расчета состава и количества твердых и жидких фаз, образующихся при охлаждении четверных систем типа $AM + BN + H_2O$. [С 27 рис.]. — Расчет кристаллизации солей при охлаждении растворов в четверных системах. (Тр. Соляной лабор. Вып. 13). М.—Л. 1937. Стр. 55—85.

7851. **Филоненко, Н. Е.** Опыт приложения технической петрографии к контролю качества искусственных абразивов. — Труды Второго Совещания по экспериментальной минералогии и петрографии 7—10 мая 1936 г. М.—Л. 1937. Стр. 287—291.

Доклад.

7852. **Форш, Б. Н.** Метаморфизация термальных вод на дневной поверхности на примере Гаргинского аршана. [С 4 рис.]. — Тр. Байкальск. лимнол. ст., 1937, VII, стр. 255—367.

Прил.: «Литература» (стр. 366—367).

7853. **Фреберг, А. К.** Высокоогнеупорные глиноземистые материалы. — Тезисы докладов к Совещанию по ископаемому сырью силикатной промышленности 4—8 февраля 1937 г. М.—Л. 1937. Стр. 25—27.

7854. **Фурсенко, А. В.** Распределение микрофауны в разрезе Эмбинской нефтеносной области. [С 2 рис. и 3 л. табл.]. — Большая Эмба. Т. I. М.—Л. 1937. Стр. 165—182.

Доклад на Ноябрьской сессии АН 1935 г.; выступления по докладу (М. А. Глесснер, Г. Д. Аллер, стр. 180—182).

7855. **Хандросс, Л. М.** Янтарь в СССР. — Прир., 1937, № 8, стр. 79—82.

Прил.: «Главнейшая литература» (15 назв.).

7856. **Харкевич, Д. С.** Вулкан Левинсон-Лессинга. (Некоторые данные о вновь открытом потухшем вулкане на Камчатке). [С 3 рис.]. — Бюлл. Вулканол. ст. на Камчатке, 1937, № 2, стр. 3—7.

Kharkevich, D. Loewinson-Lessing Volcano. (Some data on a newly discovered extinct volcano in Kamchatka). [With 3 fig.]. — Bull. of the Kamchatka Volcanol. stat., 1938, № 2, pp. 3—7.

7857. **Хитаров, Н. И. и Иванов, Л. А.** Исследования в области критических температур водных растворов. [С 3 рис.]. — Труды Второго Совещания по экспериментальной минералогии и петрографии 7—10 мая 1936 г. М.—Л. 1937. Стр. 167—176.

Доклад.

7858. **Хлопин, В. Г.** Радиоактивность и тепловой режим Земли. — Изв. АН ОМЕН, серия геогр. и геофиз., 1937, № 2, стр. 207—224.

Доложено на пленуме Группы географии и геофизики АН 16 декабря 1936 г.; резюме на немецк. яз.; прил.: «Литература» (стр. 222—223).

7859. **Хруст, Р. С.** Работа Катунского отряда Ойротской экспедиции. [С 5 рис.]. — Вестн. АН, 1937, № 4—5, стр. 72—79.

Петрографо-геохимические отряды Ойротской комплексной экспедиции.

7860. **Цветков, А. И.** Некоторые данные по кристаллизации плавленого диабаза. [С 11 рис.]. — Труды Второго Совещания по экспериментальной минералогии и петрографии 7—10 мая 1936 г. М.—Л. 1937. Стр. 209—229.

Доклад.

7861. **Цветков, В. М.** Схема геологии и рудоносность бассейна реки Пасруд (западная часть Зеравшанского хребта). [С 4 рис. и разрез.]. — Таджикско-Памирская экспедиция 1935 г. М.—Л. 1937. Стр. 621—642.

7862. **Цшохер, В. О.** Принципы антисейсмического районирования. [Тезисы доклада]. — Программа Совещания и тезисы докладов. (Совещание по антисейсмическому строительству). М. 1937. Стр. 9—10.

7863. **Цытович, Н. А. и Сумгин, М. И.** Основания механики мерзлых грунтов. М.—Л. 1937. 432 стр. с 161 рис. и 2 карт., 2 л. карт. (Академия Наук СССР).

Прил.: 1) «Схематическая карта распространения вечной мерзлоты в Евразии с выделением районов по температурам грунта на глубине 10—15 м». Масштаб 1 : 42 500 000; 2) «Схематическая карта выявленных районов с пылевато-иловатыми грунтами в области вечной мерзлоты в СССР». Масштаб 1 : 42 500 000.

7864. **Чернышев, А. Б.** Пути развития газификации СССР в третьей пятилетке. — Вестн. АН, 1937, № 7—8, стр. 52—56.

7865. **Чернышев, Б. Б.** Силурийские брахиоподы Монголии и Тувы. М.—Л. 1937. 94 стр. с 2 рис., 5 л. табл. (Академия Наук СССР. Научно-исследовательский комитет МНР. Труды Монгольской комиссии. № 29. Материалы экспедиций геологического отряда под руководством И. П. Рачковского. Вып. № 5).

Резюме на англ. яз.; прил.: «Список цитированной литературы» (стр. 60—61).

7866. **Чернышев, Б. Б.** Силурийские и девонские *Tabulata* Монголии и Тувы. М.—Л. 1937. 34 стр. с 6 рис., 4 л. табл. (Академия Наук СССР. Научно-исследовательский комитет МНР. Труды Монгольской комиссии. № 30. Материалы экспедиций геологического отряда под руководством И. П. Рачковского. Вып. № 6).

Резюме на англ. яз.

7867. **Чернышева, Н. Е.** О девонских брахиоподах Монголии. М.—Л. 1937. 60 стр. с 3 рис., 3 л. табл. (Академия Наук СССР. Научно-исследовательский комитет МНР. Труды Монгольской комиссии. № 27. Материалы экспедиций геологического отряда под руководством И. П. Рачковского. Вып. № 3).

Резюме на англ. яз.; прил.: «Список цитированной литературы» (стр. 49—50).

7868. **Чернышева, Н. Е.** Силурийские и девонские трилобиты Монголии и Тувы. М.—Л. 1937. 32 стр. с 4 рис., 2 л. табл. (Академия Наук СССР. Научно-исследовательский комитет МНР. Труды Монгольской комиссии. № 28. Материалы экспедиций геологического отряда под руководством И. П. Рачковского. Вып. № 4).

Резюме на англ. яз.; прил.: «Список цитированной литературы» (15 назв.).

7869. **Чирва, Е. Ф.** Результаты кристаллографического и оптического изучения лопарита Хибинских тундр. [С 5 рис.]. — Тр. Ломонос. инст., 1937, вып. 10, минералогическая серия, стр. 61—71.

Резюме на англ. яз.

7870. **Чирвинский, П. Н.** Редкие земли и их минералы. — Прир., 1937, № 4, стр. 30—33.

Прил.: «Литература» (9 назв.).

7871. **Чирков, И. Н.** Изучение известняков Армении. [С 1 рис. и 1 карт.]. — Экспедиции Академии Наук СССР 1935 г. М.—Л. 1937. Стр. 427—430.

7872. **Чихачев, П. К.** Геологические предпосылки землетрясений юго-западного Таджикистана. — Таджикско-Памирская экспедиция 1935 г. М.—Л. 1937. Стр. 901—914.

7873. **Чуенко, П. П.** Геологическая карта Средней Азии (юго-западные отроги Гиссарского хребта (ряд VIII, лист 4). [С 18 рис., 1 карт. и 5 л. карт.]. — Геология юго-западных отрогов Гиссар-

ского хребта. (Тадж.-Памирск. экспед. 1934 г. Тр. Вып. 66). Л. 1937. Стр. 3—115.

Резюме на англ. яз.; прил.: 1) «Литература» (стр. 94—99); 2) «Геологическая карта Средней Азии. Лист VIII—4. (Юго-западные отроги Гиссарского хребта)». Сост. П. П. Чуенко. Масштаб 1 : 400 000; 3) «Карта геологических разрезов Средней Азии. Лист VIII—4. (Юго-западные отроги Гиссарского хребта)». Сост. П. П. Чуенко. Масштаб 1 : 400 000; 4) «Тектоническая карта Средней Азии. Лист VIII—4». Сост. П. П. Чуенко. Масштаб 1 : 800 000; 5) «Геоморфологическая карта юго-западных отрогов Гиссарского хребта». Сост. П. П. Чуенко. Масштаб 1 : 800 000.

7874. **Чуенко, П. П.** Южный Дарваз. [С 6 рис. и разрез.]. — Таджикско-Памирская экспедиция 1935 г. М.—Л. 1937. Стр. 863—884.

Геологический очерк.

7875. **Чухров, Ф. В.** Антлерит из Крестовоздвиженского района Джезказгана. — Докл. АН, нов. серия, 1937, т. XV, № 2, стр. 95—96.

Čuchrov, F. Antlérite de la région Krestovozdvizhensk du Djeskasgan. — Comptes rendus, 1937, vol. XV, № 2, pp. 95—96.

Представлено акад. А. Е. Ферсманом 7 марта 1937 г.

7876. **Чухров, Ф. В.** К минералогии и геохимии бария в осадочных породах в связи с изучением керченских баритов. [С 8 рис.]. — Изв. АН ОМЕН, серия геол., 1937, № 3, стр. 531—563.

Резюме на англ. яз.; прил.: «Литература» (стр. 559—561).

7877. **Чухров, Ф. В.** О продуктах выветривания анапаита. — Тр. Ломонос. инст., 1937, вып. 10, минералогическая серия, стр. 131—138.

Резюме на англ. яз.; прил.: «Литература» (3 назв.).

7878. **Чухров, Ф. В.** О составе и генезисе митридатита. — Тр. Ломонос. инст., 1937, вып. 10, минералогическая серия, стр. 139—150.

Резюме на англ. яз.; прил.: «Литература» (14 назв.).

7879. **Шабалкин, М.** Хребет Зулум-Арт. (Краткий геологический очерк). [С 9 рис. и разрез., 1 карт.]. — Таджикско-Памирская экспедиция 1935 г. М.—Л. 1937. Стр. 775—798.

Прил.: «Литература» (5 назв.).

7880. **Шабаров, Н. В.** Угольные ресурсы Средней Азии и Южного Казахстана. — Энергетические ресурсы СССР. Т. I. М. 1937. Стр. 161—163.

7881. **Шаврова, Н. Н.** Определение радиоактивности газов побочных вулканов Ключевской сопки. — Бюлл. Вулканол. ст. на Камчатке, 1937, № 2, стр. 37—40.

Shavrova, N. Determination of the radioactivity of the gases of the satellite volcanoes of Kliuchevskoi. — Bull. of the Kamchatka Volcanol. stat., 1938, № 2, pp. 37—40.

7882. **Шапаренко, К. К.** *Liriodendron* — тюльпанное дерево. (Введение в эволюционную монографию). [С 27 рис., 1 карт. и 2 л. табл.]. — Флора и систем. высш. раст., 1937, вып. 4, стр. 93—170.

Анализ ископаемых форм и описание ископаемых видов. — Резюме на англ. яз.; прил.: «Литература» (стр. 162—166).

7883. **Шафрановский, И. И.** К вопросу о распределении угловых величин на кристаллах. — Докл. АН, нов. серия, 1937, т. XIV, № 6, стр. 377—380.

Šafranovskij (Chafranovsky), I. Sur la distribution des valeurs angulaires dans les cristaux. — Comptes rendus, 1937, vol. XIV, № 6, pp. 377—380.

Представлено акад. А. Е. Ферсманом 14 января 1937 г.; прил.: «Цитированная литература» (6 назв.).

7884. **Шафрановский, И. И.** Материалы к изучению роговых обманок из пегматитовых выделений Хибинских тундр. [С 1 рис.]. — Тр. Ломонос. инст., 1937, вып. 10, минералогическая серия, стр. 49—59.

Резюме на англ. яз.; прил.: «Литература» (6 назв.).

7885. **Шахов, Ф. Н.** Металлогения и рудные месторождения Ойротии. — Ойротия. Труды Сессии СОПС по изучению производительных сил Ойротской Автономной области. М.—Л. 1937. Стр. 87—108.

См. также Тезисы докладов на Сессии по изучению производительных сил [и] по реконструкции хозяйства Ойротской АО 10—15 мая 1935 г. М. 1935. Стр. 22—24.

7886. **Шейнманн, Ю.** О взаимоотношении варисцид и мезозоид в Забайкалье. — Изв. АН ОМЕН, серия геол., 1937, № 1, стр. 39—47.

Резюме на англ. яз.

7887. **Шемякин, Ф. М.** Периодические процессы в геохимии. — Труды Второго Совещания по экспериментальной минералогии и петрографии 7—10 мая 1936 г. М.—Л. 1937. Стр. 37—40.

Доклад; прил.: «Литература» (7 назв.).

7888. **Шемякин, Ф. М. и Михалев, П. Ф.** О возможном механизме образования периодических прослоек льда при замораживании почвы в связи с вопросом о вечной мерзлоте. — Докл. АН, нов. серия, 1937, т. XVII, № 8, стр. 401—403.

Šemiakin, F. and Mikhalev, P. On the probable mechanism of the formation of periodic ice streaks in the course of soil freezing, viewed in connection with permanently frozen subsoil question. — Comptes rendus, 1937, vol. XVII, № 8, pp. 405—407.

Представлено акад. А. Д. Архангельским 27 октября 1937 г.; прил.: «Цитированная литература» (6 назв.).

7889. **Шешукова, В. С.** Диатомовые водоросли из четвертичных отложений центральной Карелии в связи с вопросом о генезисе последних (район западного берега Сегозера и рек Онды и Суны). [С 1 рис.]. — Тр. Ком. по изуч. четвертичн. периода, 1937, т. V, вып. 1, стр. 5—35.

Резюме на франц. яз.; прил.: «Литература» (12 назв.).

7890. **Шифрин, С. З., Гецева, Р. В., Гуляева, А. В., Копелиович, А. В., Эйгелес, М. А.** Такоб, месторождение плавикового шпата. М.—Л. 1937. 400 стр. с 211 рис. и разрез., 1 карт., 6 л. табл., 1 л. разрез., 2 л. карт. (Академия Наук СССР. Таджикско-Памирская экспедиция. Всесоюзный н.-и. институт минерального сырья. Труды ТПЭ. Вып. 75. Серия ведущих месторождений).

Прил.: 1) «Литература» (стр. 397—398); 2) «Геолого-петрографическая схема бассейна р. Такоб (южный склон Гиссарского хребта). Таджикская ССР». Сост. Р. В. Гецева. 1934—1935 г. Масштаб 1 : 52 000; 3) «Геологическая схема Такобского месторождения». Масштаб 1 : 3 700.

7891. **Шишаков, Н. А.** Исследование структур кварцевого стекла, пуццоланов и глин при помощи диффракции электронов. [С 1 рис.]. — Докл. АН, нов. серия, 1937, т. XV, № 3, стр. 129—132.

Šišakov (Shishacow), N. An investigation of structures of silica glass, puzzolans and clays by means of electron diffraction. [With 1 fig.]. — Comptes rendus, 1937, vol. XV, № 3, pp. 127—130.

Представлено акад. В. А. Кистяковским 7 марта 1937 г.; прил.: «Цитированная литература» (6 назв.).

7892. **Шнейдер, Ю.** О геохимии изотопов. [С 1 рис.]. — Прир., 1937, № 1, отд. Новости науки, стр. 87—89.

См. также: Riesenfeld und Chang «Die Verteilung der Schweren Wasserisotope auf der Erde». — Die Naturwiss., 1936, Jahrg. 24, H. 39, SS. 616—618; прил.: «Литература» (4 назв.).

7893. **Шокальский, Ю. М.** О работах по океанографии в мировом океане. [С 2 карт.]. — Изв. АН ОМЕН, серия геогр. и геофиз., 1937, № 1, стр. 5—18.

История и проблемы изучения рельефа дна океанов. — Доклад на пленуме Группы географии и геофизики АН в мае 1936 г.; резюме на франц. яз.

7894. **Шпак, В. А.** Новый способ дифференциации горных пород в скважине при помощи счетчика гамма-импульсов. [С 3 рис.]. — Докл. АН, нов. серия, 1937, т. XVI, № 2, стр. 111—115.

Špak, V. Une nouvelle méthode de différencier les roches du sondage à l'aide du compteur des gamma-impulsions. [Avec 3 fig.]. — Comptes rendus, 1937, vol. XVI, № 2, pp. 109—112.

Представлено акад. П. П. Лазаревым 3 мая 1937 г.



Александр Николаевич Заварицкий

7895. **Штегман, Б. К.** К вопросу о древнем оледенении Байкальского хребта. [С 5 рис.]. — Тр. Байкальск. лимнол. ст., 1937, VII, стр. 11—22.

Резюме на немецк. яз.

7896. **Шубникова, О. М.** Новые данные о минералах и новые минеральные виды. (1935 г. и I—VI 1936 г.). — Тр. Ломонос. инст., 1937, вып. 10, минералогическая серия, стр. 169—226.

Литература в тексте.

7897. **Шульц, С. С.** Складчатые дислокации конгломератов сухих дельт Южной Ферганы. [С 9 рис. и разрез.]. — Таджикско-Памирская экспедиция 1935 г. М.—Л. 1937. Стр. 555—587.

7898. **Шумилин, С. В.** Геологическое строение эмбинской нефтеносной области. — Большая Эмба. Т. I. М.—Л. 1937. Стр. 59—69.

Доклад на Ноябрьской сессии АН 1935 г.; тезисы доклада см. Тезисы к докладам, представленным на Ноябрьскую сессию Академии Наук 1935 г. М.—Л. 1935. Стр. 6—8.

7899. **Шумилин, С. В. и Жданов, М. А.** Итоги разведок и обзор нефтяных ресурсов СССР на начало 1936 г. — Энергетические ресурсы СССР. Т. I. М. 1937. Стр. 195—295.

Прил.: «Литература» (стр. 294—295).

7900. **Щербаков, Д. И.** Оловоносность Средней Азии в свете работ 1935 года. [С 2 рис.]. — Таджикско-Памирская экспедиция 1935 г. М.—Л. 1937. Стр. 109—142.

7901. **Щербаков, Д. И.** Проблема сырьевой базы редких и малых металлов в третьей пятилетке. — Вестн. АН, 1937, № 6, стр. 10—12.

7902. **Щербаков, Д. И.** Рудные богатства Таджикистана. [С 6 рис. и 1 л. карт.]. — Экспедиции Академии Наук СССР 1935 г. М.—Л. 1937. Стр. 229—242.

Прил.: карта «Районы работ Таджикско-Памирской экспедиции» с указанием месторождений редких и малых металлов. Масштаб 1 : 2 250 000.

7903. **Щербина, В. В.** Основные черты геохимии теллура. [С 4 рис.]. — Изв. АН ОМЕН, серия геол., 1937, № 5, стр. 965—991.

Резюме на англ. яз.; прил.: «Библиография по минералогии и геохимии теллура». Сост. В. В. Щербина и Ю. А. Шнейдер (стр. 987—991).

7904. **Эберзин, А. Г.** Понт Мингрелии. — Докл. АН, нов. серия, 1937, т. XV, № 1, стр. 45—47.

Eberzin, A. The pontic rocks of Mingrelia. — Comptes rendus, 1937, vol. XV, № 1, pp. 45—47.

Представлено акад. А. А. Борисяком 17 февраля 1937 г.; прил.: «Цитированная литература» (3 назв.).

7905. **Юрганов, В. В.** Методы ускоренного определения сортности и обоснования классификации огнеупорных глин. — Тезисы докладов к Совещанию по ископаемому сырью силикатной промышленности 4—8 февраля 1937 г. М.—Л. 1937. Стр. 60—62.

7906. **Яворский, В. И.** Геологическое изучение Кузнецкого бассейна за последние годы. — Энергетические ресурсы СССР. Т. I. М. 1937. Стр. 133—138.

См. также № 7679.

7907. [**Якубов, А.** Грязевые вулканы Апшеронского полуострова. Под ред. А. Везир-Заде]. Баку. 1937. 93, [2] стр. с 37 рис. (Академия Наук СССР. Труды Азербайджанского филиала. XXXVII).

Текст на азербайдж. яз.; прил.: литература (стр. 92—93).

7908. **Яншин, А. Л.** Условия залегания и генезис бокситов Южного Урала, Казахстана и Восточной Сибири. [С 3 рис. и разрез.]. — Труды Конференции по генезису руд железа, марганца и алюминия. М.—Л. 1937. Стр. 626—645.

Прил.: «Литература» (19 назв.).

7909. **Ячевская, Е. Н.** К методике выделения хромшпинелидов из вкрапленных руд для целей минералогических и химических исследований. [С 2 рис.]. — Хромиты СССР. I. М.—Л. 1937. Стр. 359—362.

Резюме на англ. яз.

7910. Академия Наук Союза Советских Социалистических Республик за двадцать лет. [С 4 рис. и 1 л. факсим.]. — Вести. АН, 1937, № 10—11, стр. 7—21.

Работа геологических учреждений АН.

7911. **Архангельский, А. Д.** и **Нейбург, М. Ф.** Геологический институт. [С 2 рис.]. — Вести. АН, 1937, № 10—11, стр. 168—180.

7912. **Белянкин, Д. С.** Предисловие. — Труды Второго Совещания по экспериментальной минералогии и петрографии 7—10 мая 1936 г. М.—Л. 1937. Стр. 5—8.

Прил.: «Резолюция 2-го Совещания по экспериментальной минералогии и петрографии в Академии Наук СССР» (стр. 7—8).

7913. **Берг, Л. С.** [Рецензия]. W. F. Reinig. Die Holarktis. Ein Beitrag zur diluvialen und alluvialen Geschichte der zirkumpolaren Faunen- und Florengebiete. Jena. G. Fischer. 1937. VII, 124 S. — Прир., 1937, № 6, стр. 140—141.

7914. **Богачев, В. В.** Г. В. Абих. [С 1 портр.]. — Прир., 1937, № 2, стр. 110—111.

7915. **Борисяк, А. А.** Александр Петрович Карпинский. [С 1 л. портр.]. — Изв. АН ОМЕН, серия геол., 1937, № 4, стр. 591—606.

Текст на русск. и франц. яз.; перепечатано из журнала «Социалистическая реконструкция и наука», 1936, вып. 7, стр. 18—24.

7916. **Борисяк, А. А.** Палеонтологический музей. [С 7 рис.]. — Вести. АН, 1937, № 10—11, стр. 226—237.

7917. **Верещагин, Г. Ю.** Исследование горных водоемов Байкальского хребта в 1930 г. [Байкальской лимнологической станцией]. — Тр. Байкальск. лимнол. ст., 1937, VII, стр. 7—9.

Происхождение водоемов. — Резюме на немецк. яз.

7918. **Виноградов, А. П.** Биогеохимическая лаборатория. — Вести. АН, 1937, № 10—11, стр. 162—167.

7919. **Вольфсон, Ф. И.** и **Лейн, Г. М.** Итоги Совещания по вопросу о составлении учебных пособий по месторождениям полезных ископаемых (созванного Президиумом Геологической группы Академии Наук СССР в Москве 1—3 февраля 1937 г.). — Изв. АН ОМЕН, серия геол., 1937, № 3, стр. 565—587.

Краткое содержание докладов: акад. А. Е. Ферсмана «Связь курса рудных месторождений с геохимией», проф. А. Н. Заварицкого «Связь курса рудных месторождений с петрографией», проф. И. Ф. Григорьева «О связи курса рудных месторождений с геологией», проф. В. М. Крейтер «О связи курса рудных месторождений с методами поисков и разведок», проф. И. Ф. Григорьева «Теоретический и описательный курс рудных месторождений, его сущность и объем», проф. Б. Л. Степанова «Построение теоретического и описательного курса «рудные месторождения», А. Г. Бетехтина «О методике изучения рудных месторождений», проф. А. В. Королева «Курс структуры рудных полей», С. А. Юшко «О методах изучения руд», Е. Е. Захарова о курсе «Металлогенические провинции», проф. М. А. Усова о построении курса «Металлогенические провинции» (стр. 567—584).

7920. **Геккер, Р. Ф.** и **Орлов, Ю. А.** К созданию центрального палеонтологического музея. — Вести. АН, 1937, № 1, стр. 67—71.

7921. Геологические науки. (Работы последних лет). Тематический список книг, выпущенных Издательством Академии Наук СССР. Апрель 1937 г. М.—Л. 1937. 47 стр. (Издательство Академии Наук СССР).

7922. [Геология в СССР. Вступительная статья к номеру «Известий Академии Наук СССР. (Отделение математических и естественных наук, серия геологическая)», посвященному двадцатилетию Великой Октябрьской Революции]. — Изв. АН ОМЕН, серия геол., 1937, № 5, стр. 807—808.

7923. **Гончаров, В. В.** Сообщение о работах Минералогической лаборатории Института огнеупоров. — Труды Второго Совещания по экспериментальной минералогии и петрографии 7—10 мая 1936 г. М.—Л. 1937. Стр. 245—246.

Доклад.

7924. **Губкин, И. М.** Институт горючих ископаемых. [С 2 рис.]. — Вести. АН, 1937, № 10—11, стр. 82—102.

7925. **Губкин, И. М.** О некоторых итогах XVII Международного геологического конгресса. — Вести. АН, 1937, № 7—8, стр. 7—14.

7926. **Губкин, И. М.** Совет по изучению производительных сил СССР. [С 8 рис.]. — Вести. АН, 1937, № 10—11, стр. 121—144.

Региональные исследования (стр. 123—134), открытие и изучение месторождений полезных ископаемых (стр. 134—138), исследования соляных водоемов Крыма (стр. 142—144).

7927. [И. М. Губкин — вице-президент Академии Наук СССР. Биографические данные]. [С 1 портр.]. — Вести. АН, 1937, № 1, стр. 32.

7928. Иван Михайлович Губкин [— академик-депутат Верховного Совета СССР]. [С 1 портр.]. — Вести. АН, 1937, № 12, стр. 53—57.

7929. **Дзенс-Литовский, А. И.** Недра Башкирии. (Итоги Первой Всебашкирской геологической конференции). — Прир., 1937, № 11, отд. Научные съезды и конференции, стр. 112—118.

7930. **Дубов, П. И.** Всесоюзное совещание по ископаемому сырью для силикатной промышленности. — Изв. АН ОТН, 1937, № 3, отд. Хроника, стр. 450—456.

Состоялось 4—8 февраля 1937 г. при Отделении технических наук АН.

7931. **Есипов, В. К.** Новая Антарктическая экспедиция [Бэрда (Byrd)]. — Прир., 1937, № 9, отд. Varia, стр. 128.

Проблемы геологических исследований. — См. также Geol. Rundschau, 1937, Bd. 28, H. 1—2, SS. 87—88.

7932. **Звягинцев, О. Е.** [Рецензия]. Материалы к геохимии Хибинских тундр. Т. II. Сборник статей под ред. акад. А. Е. Ферсмана. М.—Л. Изд. Акад. Наук СССР. 1936. 58 стр. (Академия Наук СССР. Кольская база им. С. М. Кирова. Труды. Вып. 2). — Вести. АН, 1937, № 4—5, стр. 95—96.

См. список источников № 088.

7933. **Здравомыслов, В. К.** Литература по геологии, минералогии, петрографии и полезным ископаемым Хибинских и Ловозерских тундр. — Минералы Хибинских и Ловозерских тундр. М.—Л. 1937. Стр. 541—556.

7934. Инструкция для авторов и редакторов «Палеонтологии СССР». М.—Л. 1937. 11, [1] стр. (Академия Наук СССР. Палеонтологический институт).

7935. Итоги Великого двадцатилетия. — Вести. АН, 1937, № 10—11, стр. 303—342.

Акад. В. А. Обручев и акад. А. Д. Архангельский о советской геологии (стр. 327—331).

7936. К составлению карт месторождений стройматериалов по территории РСФСР. — Тезисы докладов к Совещанию по ископаемому сырью силикатной промышленности 4—8 февраля 1937 г. М.—Л. 1937. Стр. 49—51.

Представлено Горно-техническим трестом Народного Комиссариата местной промышленности РСФСР.

7937. **Каган, М. И.** Энергетические ресурсы СССР. (Работа Энергетического института Академии Наук СССР по изучению энергоресурсов страны). — Вести. АН, 1937, № 1, стр. 62—67.

См. список источников № 0247.

7938. **Капустинский, А. Ф.** Демонстрация успехов советской науки. — Вести. АН, 1937, № 4—5, стр. 27—28.

О докладе акад. А. Е. Ферсмана на II Менделеевском чтении 3 марта 1937 г. в Москве; см. № 7849.

7939. **Кленова, М. В.** Работы [Всесоюзного научно-исследовательского института морского рыбного хозяйства и океанографии] по геологии моря в 1936 г. — Прир., 1937, № 12, отд. Жизнь институтов и лабораторий, стр. 111—113.

7940. **Коган, Б. Л.** Обзор научных экспедиций за рубежом. [С 15 рис.]. — Экспедиции Академии Наук СССР 1935 г. М.—Л. 1937. Приложения. Стр. 451—480.

Геологические исследования иностранных экспедиций.

7941. **Козин, Я. Д.** Памяти президента Академии Наук СССР академика Александра Петровича Карпинского. (1846—1936 гг.). — Изв. Азерб. фил., 1937, II, стр. 5—8.

7942. **Колесников, В.** [Рецензия]. Б. П. Жижченко. Чокракские моллюски. М.—Л. 1936. 323, [32] стр., 26 л. табл. (Академия Наук СССР. Палеозоологический институт. Палеонтология СССР. Т. X, ч. 3). — Вести. АН, 1937, № 6, стр. 58—60.

См. 1936 г. № 6664.

7943. **Комаров, В. Л.** Второе Менделеевское чтение. — Вести. АН, 1937, № 4—5, стр. 25—27.

Характеристика научной деятельности акад. А. Е. Ферсмана. — Речь на II Менделеевском чтении 3 марта 1937 г. в Москве; см. № 7849.

7944. **Комаров, В. Л.** Речь президента Академии Наук СССР [на XVII Международном геологическом конгрессе 21 июля 1937 г.]. — Вести. АН, 1937, № 7—8, стр. 5—6.

Перепечатано из газеты «Правда», 1937, 22 июля 1937 г.

7945. Краткий отчет о работе Дальневосточного филиала Академии Наук СССР за 1936 год. Владивосток. 1937. 53 стр. (Дальневосточный филиал Академии Наук СССР).

Сектор геологии (стр. 11—15), Телесейсмическая станция (стр. 46—47).

7946. Краткий путеводитель по выставке к XVII Международному геологическому конгрессу. М.—Л. 1937. 32 стр., 1 л. табл. (Академия Наук СССР. Палеонтологический институт).

Short guide to the exhibition for the XVII International Geological congress. M. — L. 1937. 29, [1] p., 1 pl. (Academy of Sciences of the USSR. Palaeontological institute).

7947. **Криштофович, А. Н.** Вопрос о климатах геологического прошлого на XVII Международном геологическом конгрессе. — Прир., 1937, № 9, отд. Научные съезды и конференции, стр. 114—116.

7948. **Криштофович, А. Н.** Международный палеонтологический союз. — Прир., 1937, № 9, отд. Научные съезды и конференции, стр. 117.

7949. **Криштофович, А. Н.** Палеоботаника в Соединенных Штатах Америки. — Прир., 1937, № 11, отд. Новости науки, стр. 94—95.

7950. **Крыжановский, В. И.** Усилить развитие минералогических знаний. — Вести. АН, 1937, № 6, стр. 22—23.

7951. **Крыжановский, В. И. и Барсанов, Г. П.** Геологический музей им. А. П. Карпинского. [С 4 рис.]. — Вести. АН, 1937, № 10—11, стр. 181—189.

7952. **Кулик, Л. А.** Вниманию наблюдателей болидов. [Инструкция]. М.—Л. 1937. 32 стр. с 18 рис. (Академия Наук СССР. Комиссия по метеоритам при Отделении математических и естественных наук).

Фотографии метеоритов с краткими описаниями.

7953. [Левинсон-Лессинг, Ф. Ю.]. Письмо Ф. Ю. Левинсон-Лесссинга организационному комитету Совещания по экспериментальной петрографии. — Труды Второго Совещания по экспериментальной минералогии и петрографии 7—10 мая 1936 г. М.—Л. 1937. Стр. 9—12.

7954. Левинсон-Лессинг, Ф. Ю. Предисловие [к Бюллетеню Вулканологической станции на Камчатке]. [С 3 рис.]. — Бюлл. Вулканол. ст. на Камчатке, 1937, № 1, стр. 3—5.

Loewinson-Lessing, F. Preface. [With 3 fig.]. — Bull. of the Kamchatka Volcanol. stat., 1937, № 1, pp. 3—5.

Прил.: «Литература» (4 назв.).

7955. Литература по геологии бора. [С 1 л. табл.]. — Большая Эмба. Т. I. М.—Л. 1937. Стр. 761—804, 860—869, 886—907.

То же. Отдельный оттиск под заглавием: Указатель литературы по бору. Сост. Центральной геологической библиотекой Главного геологического управления НКТП СССР. М.—Л. 1937. 71, [1] стр. (Академия Наук СССР. Ноябрьская сессия 1935 г.).

Составители: Е. М. Глясс, А. В. Немилова, В. М. Никитина, И. Е. Горовиц и Ю. А. Козырева, под ред. М. Н. Годлевского.

7956. Литература по физической географии, геологии и полезным ископаемым Урало-Эмбинской области. — Большая Эмба. Т. I. М.—Л. 1937. Стр. 805—859, 870—899.

Сост. Библиотекой Академии Наук СССР. (Составители: В. А. Бессонов, О. А. Чичагова и К. И. Шафрановский).

7957. Лунин, Б. В. [Рецензия]. Н. И. Березин. Справочник по палеолиту СССР. М.—Л. 1936. 72, [2] стр. (Академия Наук СССР. Труды Института антропологии, археологии и этнографии. Т. XII, вып. 1. Археологическая серия). — Сов. археол., 1937, № 3, стр. 271—273.

См. 1936 г. № 6521.

7958. Любименко, И. И. Ученая корреспонденция Академии Наук XVIII века. Научное описание. Под общ. ред. акад. Д. С. Рождественского. 1766—1782. Под ред. Г. А. Князева и Л. Б. Модзалевского. М.—Л. 1937. 606, [1] стр. с 22 факсим., 23 л. портр. (Академия Наук СССР. Труды Архива. Вып. 2).

Сведения по геологии и минералогии (см. систематический указатель к описанию ученой корреспонденции, стр. 556 и приложение — письма Н. П. Соколова, стр. 457—464, Ф. П. Моисеенкова, стр. 469—473 и др.).

7959. Мартынов, А. В. Памяти д-ра Р. Тилльярда (R. Tillyard). (1881—1937). [С 1 портр.]. — Прир., 1937, № 6, отд. Потери науки, стр. 135—136.

7960. Маруашвили, Л. И. [Рецензия]. Материалы по геологии и петрографии ССР Грузии. III: Триалетский хребет (бассейны рек Алгетки, Кавтуры, Хекордзаулы). М.—Л. 1936. — Прир., 1937, № 6, стр. 138—139.

Прил.: «Литература» (6 назв.); см. 1936 г. № 6505 и список источников № 0103.

7961. Матвеева, Е. П. [Реферат]. С. П. Суслов. Материалы по физико-географическим ландшафтам Западного Саяна и его предгорий. М.—Л. 1936. 85, [2] стр. с рис. и карт. (Труды Института физической географии. Вып. 18). — Сов. ботан., 1937, № 3, стр. 179—180.

См. 1936 г. № 7032.

7962. Милановский, Е. [Рецензия]. Б. Л. Личков. Движение материков и климаты прошлого Земли. М.—Л. 1936. 127 стр. с рис. — Вестн. АН, 1937, № 4—5, стр. 90—92.

См. 1931 г. № 4205.

7963. Мировая продукция золота. — Мир. хоз. и мир. полит., 1937, № 5, отд. Экономическая хроника, стр. 145—146.

7964. Михайлов, А. [Рецензия]. П. М. Горшков. Успехи гравиметрии. М.—Л. Изд. Акад. Наук СССР. 1936. 122 стр. — Вестн. АН, 1937, № 1, стр. 101—105.

См. 1936 г. № 6613.

7965. Модзалевский, Л. Б. Рукописи Ломоносова в Академии Наук СССР. Научное описание. С предисл. Б. Н. Меншуткина. Под ред. Г. А. Князева. Л.—М. 1937. 403, [1] стр. с 12 портр. и 11 факсим., 1 л. портр., 2 л. табл. (Академия Наук СССР. Труды Архива. Вып. 3).

Описание рукописей по минералогии и горному делу (стр. 46—48); неопубликованные тексты: «О пробе руд» (стр. 341—344).

7966. Молотов, В. М. Речь председателя Совета Народных Комиссаров СССР [на приеме делегатов XVII Международного геологического конгресса в Большом кремлевском дворце 28 июля 1937 г.]. [С 1 портр.]. — Вестн. АН, 1937, № 7—8, стр. 1—2.

Перепечатано из газеты «Правда», 1937, 29 июля.

7967. Наливкин, Д. В. О работе XVII Международного геологического конгресса. [С 1 рис.]. — Прир., 1937, № 9, отд. Научные съезды и конференции, стр. 100—105.

7968. Наливкин, Д. В. XVII Международный геологический конгресс. — Прир., 1937, № 4, отд. Научные съезды и конференции, стр. 132; № 5, стр. 113—115.

7969. Наши достижения в экспедициях 1935 года. [С 7 рис. и 1 л. карт.]. — Экспедиции Академии Наук СССР 1935 г. М.—Л. 1937. Стр. 1—12.

Результаты геологических исследований.

7970. Никифоров, П. М. Сейсмологический институт. [С 2 рис.]. — Вестн. АН, 1937, № 10—11, стр. 47—63.

7971. Никулин, П. Е. Ломоносовские проекты собирания минералов. — Прир., 1937, № 11, стр. 99—100.

7972. Обручев, В. А. [Рецензия]. K. Leuchs. Geologie von Asien. Bd. I, Theil 1. Ueberblick über Asien. Nordasien. Berlin. Borntraeger. 1935. 236 S. — Прир., 1937, № 2, стр. 141.

7973. Обручев, В. А. XVII Международный геологический конгресс. — Вестн. АН, 1937, № 7—8, стр. 15—21.

7974. Обручев, В. В. Экспедиции Совета по изучению производительных сил. — Вестн. АН, 1937, № 6, стр. 30—36.

Геологические работы экспедиций в Казахстане, на Камчатке, в Ойротии, на Южном Урале, в Средней Азии и в Забайкалье.

7975. Обручев, С. В. На Новой Земле с членами XVII Международного геологического конгресса. — Прир., 1937, № 9, отд. Научные съезды и конференции, стр. 106—109.

7976. Генри Фэрфильд Осборн. Некролог. — Сов. археол., 1937, № 2, отд. Мелкие сообщения, стр. 201—202.

7977. Палибин, И. В. [Рецензия]. А. Ч. Съюорд. Века и растения. Обзор растительности прошлых геологических периодов. Перев. под ред. проф. А. Н. Криштофовича. Л. ОНТИ. 1936. 551 стр. с рис. — Прир., 1937, № 4, стр. 152—154.

См. также 1932 г. № 4731.

7978. **Паничкина, М. З.** Обзор археологических находок за 1934—1935 гг. в СССР по газетным сообщениям. — Сов. археол., 1937, № 2, отд. Археологическая хроника, стр. 231—241; № 3, стр. 257—270.

Сведения о находках ископаемых остатков млекопитающих и доисторического человека.

7979. **Паничкина, М. З.** Сессия Археологической секции Института антропологии, археологии и этнографии Академии Наук СССР. — Сов. археол., 1937, № 3, отд. Археологическая хроника, стр. 237—240.

Резюме докладов, посвященных исследованиям палеолита и неолита.

7980. **Панов, Д.** [Рецензия]. L. Boyd. The fiord region of East Greenland. Amer. geogr. soc., New York, 1935, Spec. publ., № 18. — Пробл. физ. геогр., 1937, IV, стр. 280—281.

7981. Постановления Президиума [Академии Наук СССР]. — Вестн. АН, 1937, № 1, отд. Хроника, стр. 136—142; № 4—5, стр. 136—149.

1) Постановление по докладу акад. В. А. Обручева о результатах работы Ойротской комплексной экспедиции (№ 1, стр. 137); 2) постановление об организации в 1937 г. Южно-Уральской экспедиции (№ 1, стр. 137—138); 3) постановление о структуре Института палеонтологии и Института эволюционной морфологии им. акад. А. Н. Северцова (№ 1, стр. 140); 4) постановление о преобразовании Комиссии по метеоритам при Ломоносовском институте в специальную комиссию по метеоритам при Совете Отделения математических и естественных наук (№ 1, стр. 141); 5) постановление о премировании акад. В. А. Обручева и акад. А. Е. Ферсмана (№ 1, стр. 142); 6) положение о премии им. тов. С. М. Кирова за лучшие научные работы по Кольскому полуострову (№ 4—5, стр. 136); 7) постановление по докладу акад. А. А. Борисяка и обследовательской комиссии о работе Института палеонтологии (№ 4—5, стр. 138—140); 8) постановление по докладу акад. И. М. Губкина о работе Таджикско-Памирской, Центрально-Казахстанской, Западно-Казахстанской и Алтайской экспедиций Совета по изучению производительных сил в 1936 г. (№ 4—5, стр. 146—149).

7982. Прения и сообщения [Химической группы Ноябрьской сессии Академии Наук СССР 1935 г.] по проблеме бора и калия в Урало-Эмбинской области. [С 3 л. табл.]. — Большая Эмба. Т. I. М.—Л. 1937. Стр. 711—753.

Выступления М. И. Волина, Меерсона, К. К. Лиандова, М. В. Каталымова, В. Г. Хлопина, Ф. П. Баранова, А. П. Виноградова, В. И. Трушлевич, А. И. Заславского, Казакова, П. И. Преображенского, акад. А. Д. Архангельского, А. В. Хабакова, А. Н. Волкова, В. И. Николаева, акад. Н. С. Курнакова; прил.: «Литература» (стр. 725).

7983. Прения на Общем собрании Ноябрьской сессии 1935 г. Академии Наук СССР. [С 5 рис. и 2 л. табл.]. — Большая Эмба. Т. I. М.—Л. 1937. Стр. 129—147.

Проблема изучения соляных куполов Урало-Эмбинской области. — Выступления В. А. Сельского, акад. А. Д. Архангельского, П. М. Никифорова, акад. В. Е. Тищенко, С. В. Шумилина, Я. В. Лаврентьева, И. Г. Пермякова, В. А. Соколова (стр. 136—147).

7984. **Прозоровский, А. В.** [Рецензия]. Каракалпакия. Пески Каракалпакских Кызыл-кумов. М.—Л. 1936. (Академия Наук СССР. Совет по изучению производительных сил (СОПС). Серия каракалпакская. Вып. 3. Труды Каракалпакской комплексной экспедиции 1931—1932 г. Т. II). — Прир., 1937, № 5, стр. 140—141.

См. список источников № 064.

7985. Резолюция геологической группы Ноябрьской сессии 1935 г. Академии Наук СССР по проблеме нефти и соляных куполов Урало-Эмбинской нефтеносной области. — Большая Эмба. Т. I. М.—Л. 1937. Стр. 357—365.

7986. Резолюция общего собрания Ноябрьской сессии 1935 г. Академии Наук СССР по проблеме нефти и минеральных солей Урало-Эмбинской нефтеносной области. — Большая Эмба. Т. I. М.—Л. 1937. Стр. 9—13.

7987. Резолюция Химической группы [Ноябрьской сессии 1935 г. Академии Наук СССР по проблеме бора и калия]. — Большая Эмба. Т. I. М.—Л. 1937. Стр. 754—758.

7988. **Саваренский, Ф.** [Рецензия]. П. И. Андрианов. I. Коэффициенты расширения грунтов при замерзании. II. Температура замерзания грунтов. М.—Л. Изд. Акад. Наук СССР. 1936. 54 стр. (Академия Наук СССР. Совет по изучению производительных сил. Комиссия по изучению вечной мерзлоты. Вып. 1. Труды Дальневосточной комплексной экспедиции). — Вестн. АН, 1937, № 4—5, стр. 92—93.

См. 1936 г. № 6481.

7989. [Сведения о добыче угля и нефти в СССР и капиталистических странах]. — Конъюнктурн. бюлл. журн. Мир. хоз. и мир. полит., 1937, № 1, стр. 6—20; № 2, стр. 14—15; № 3, стр. 10—20; № 4, стр. 16—17; № 5, стр. 4, 8—20; № 6, стр. 12—13; № 7, стр. 8—22; № 8, стр. 12—13; № 9, стр. 10—18; № 10—11, стр. 9, 58—59; № 12, стр. 14—30.

7990. **Седлецкий, И.** [Рецензия]. Курс минералогии. Под ред. проф. А. К. Болдырева, доц. Н. К. Разумовского и доц. В. В. Черных. Изд. 2-е. М.—Л. ОНТИ. 1936. 1051 стр. — Прир., 1937, № 1, стр. 129.

7991. **Седлецкий, И.** [Рецензия]. Ф. В. Чухров. Коллоиды в земной коре. М.—Л. Изд. Акад. Наук СССР. 1936. 139 стр. — Прир., 1937, № 8, стр. 120—121.

См. 1936 г. № 7103.

7992. **Смольянинов, Н. А.** Проблемы минералогии. (Минералогическое совещание) [в Москве 14—18 мая 1937 г.]. — Вестн. АН, 1937, № 6, стр. 44—48.

7993. **Соловых, А. В.** Полевая работа Камчатской комплексной экспедиции. — Вестн. АН, 1937, № 4—5, стр. 79—80.

Геологические исследования, изучение строительных материалов.

7994. Список печатных трудов акад. А. П. Карпинского. (В хронологическом порядке). — Изв. АН ОМЕН, серия геол., 1937, № 4, стр. 795—804.

Заимствовано из библиографического указателя: «Александр Петрович Карпинский. Указатель основных работ». Сост. В. А. Фейдер и К. И. Шафрановский. М.—Л. 1936. (См. 1936 г. № 7266).

7995. [**Стрельбицкий, А. В.**]. [Рецензия]. L. T. Patton. Earth science and military education. The Military Engineer, Washington, 1935. — Пробл. физ. геогр., 1937, IV, стр. 283—284.

7996. **Стрельбицкий, А. В.** [Рецензия]. Геологическая карта Франции в масштабе 1 : 1 000 000. Март. 1935. — Пробл. физ. геогр., 1937, IV, стр. 284—285.

7997. **Третьяков, П. Н.** Экспедиция по изучению «арктического палеолита». — Сов. археол., 1937, № 2, отд. Археологическая хроника, стр. 227—228.

7998. **Трусова, С. А.** Пленум Комиссии по изучению ископаемого человека Советской секции INQUA. — Сов. археол., 1937, № 2, отд. Археологическая хроника, стр. 215—221.

7999. Устричное собрание при Центральном геологическом музее им. Ф. Н. Чернышева в Ленинграде. — Прир., 1937, № 8, отд. Varia, стр. 119.

8000. Хроника. — Вестн. АН, 1937, № 1, стр. 130—136; № 4—5, стр. 122—135; № 9, стр. 88—93.

1) Совещание 19—21 декабря 1937 г., посвященное ископаемым богатствам Кольского полуострова (№ 1, стр. 134—135); 2) Совещание 30 ноября и 2 декабря по Орско-Халиловскому промышленному району (№ 1, стр. 136); 3) Совещание по проблеме ископаемого сырья для силикатной промышленности, созванное Отделением технических наук АН 4—8 февраля 1937 г. (№ 4—5, стр. 124); 4) Совещание по вопросам методологии подсчета и классификации запасов полезных ископаемых, созванное Отделением технических наук АН (№ 4—5, стр. 124); 5) пленум Группы географии и геофизики АН 28 апреля 1937 г. (перечень докладов Г. Д. Рихтера, Б. Ф. Добрынина, Я. С. Эдельштейна и др. — № 4—5, стр. 132); 6) постановление Президиума АН по докладу директора Сейсмологического института П. М. Никифорова (№ 9, стр. 89—90); 7) решение об организации при Президиуме АН Комиссии по стратиграфии четвертичных отложений (№ 9, стр. 92).

8001. [Циркулярное письмо Организационного комитета по созыву XVII сессии Международного геологического конгресса]. — Прир., 1937, № 3, отд. Научные съезды и конференции, стр. 154.

Подписано: акад. И. М. Губкин, акад. А. Е. Ферсман.

8002. **Шейнманн, Ю. М.** XVII Международный геологический конгресс. Секция тектоники Азии. — Прир., 1937, № 9, отд. Научные съезды и конференции, стр. 109—114.

8003. **Шемякин, Ф. М.** Менделеевское чтение акад. А. Е. Ферсмана «Распределение химических элементов и периодическая система Менделеева». — Прир., 1937, № 7, отд. Научные съезды и конференции, стр. 114—115.

См. № 7849.

8004. **Щербаков, Д. И.** Институт геохимии, минералогии и кристаллографии им. М. В. Ломоносова. [С 5 рис.]. — Вестн. АН, 1937, № 10—11, стр. 145—161.

8005. **Щербаков, Д. И.** Александр Петрович Карпинский и советская геология. [С 1 л. портр.]. — Вестн. АН, 1937, № 6, стр. 1—5.

8006. **[Щербаков, Д. И.].** Д. Щ. Новые научные данные о месторождениях олова в СССР. (Совещание по сырьевой базе олова). — Вестн. АН, 1937, № 6, стр. 37—43.

8007. **Щербаков, Д. И.** Совещание по сырьевой базе молибдена. — Вестн. АН, 1937, № 4—5, стр. 66—72.

Совещание организованное Геологической группой АН в феврале 1937 г.

8008. **Эдельштейн, Я. С.** Академик Владимир Афанасьевич Обручев. (К 50-летию его научной деятельности). [С 1 портр.]. — Прир., 1937, № 7, стр. 116—118.

8009. **Эпштейн, С. В.** Пленум Комиссии по карте при Советской секции Международной ассоциации по изучению четвертичного периода (INQUA). — Прир., 1937, № 6, отд. Научные съезды и конференции, стр. 119—123.

Состоялся с 6 по 9 февраля 1937 г. в Ленинграде.

ВСПОМОГАТЕЛЬНЫЕ УКАЗАТЕЛИ

(ко второму выпуску)

СИСТЕМАТИКО-ПРЕДМЕТНЫЙ УКАЗАТЕЛЬ

I. ОБЩАЯ ГЕОЛОГИЯ

3712, 3714, 3863, 3903, 3906, 3993, 4175, 4177, 4204, 4205, 4206, 4279, 4360, 4363, 4390, 4391, 4521, 5477, 5541, 5698, 5751, 5837, 5889, 6266, 6285, 6375, 6486, 6616, 6735, 6850, 6923, 7050, 7080, 7400, 7404, 7443, 7807, 7826, 7858, 7893

II. ИСТОРИЯ ГЕОЛОГИЧЕСКИХ НАУК И ИССЛЕДОВАНИЙ

История наук 4657, 4846, 4902, 4957, 4960, 5463, 5553, 6312, 7289, 7323, 7567, 7678, 7693, 7935, 7971; история исследований 3627, 4029, 4223, 4264, 4304, 4441, 4491, 4566, 4647, 4650, 4705, 4767, 5040, 5334, 5502, 5513, 5569, 5626, 6022, 6092, 6107, 6108, 6449, 6459, 6529, 7317, 7663, 7803

III. РЕГИОНАЛЬНАЯ ГЕОЛОГИЯ

СССР 7304, 7416, 7678
Острова Северного Ледовитого океана 4439, 4510, 4913, 6475
Европейская часть 3807, 3935, 4125, 5353, 6502, 6923, 6939, 7303; — Кольский п-ов 4398, 4399, 4489, 4973, 5853, 6033, 6175, 6201, 6787, 6923, библиография 7933
Урал 6748, 7091, 7093, 7108, 7290, 7291, 7767
Сибирь 3743, 3806, 3899, 4223, 4226, 4281, 4364, 4551, 4562, 4641, 4681, 5040, 5045, 5046, 5053, 5124, 5125, 5229, 5513, 5627, 5931, 6002, 6016, 6017, 6134, 6135, 6328, 6475, 6901, 7020, 7436, 7680, 7791
Дальний Восток 5055, 5318, 5425, 5544, 5900, 5931, 5995, 7791; — библиография 3819, 5722, 6425
Кавказ 3655, 3692, 3768, 4384, 4861, 4888, 5091, 5276, 5304, 5784, 5914, 6023, 6024, 6059, 6099, 6495, 6505, 6700, 6938, 7013, 7078, 7489, 7576, 7595, 7648; — библиография 6460
Средняя Азия 3737, 4053, 4058, 4068, 4565, 4870, 4885, 4946, 5006, 5073, 5131, 5298, 5301, 5330, 5376, 5405, 5407, 5489, 5500, 5522, 5603, 5662, 5663, 5664, 5686, 5830, 5906, 5943, 5960, 5971, 5972, 6057, 6071, 6085, 6087, 6114, 6119, 6140, 6182, 6348, 6486, 6708, 6718, 6832, 6833, 6857, 6874, 6943, 7120, 7642, 7643, 7708, 7742, 7861, 7873, 7874, 7890, библиография 4295; — Памир 4682, 4809, 4940, 5024, 5126, 5132, 5149, 5230, 5340, 5341, 5345, 5384, 5400, 5497, 5499, 5519, 5534, 5549, 5585, 5586, 5666, 5781, 5782, 5805, 5919, 5920, 5985, 5986, 6086, 6157, 6211, 6339, 6541, 6633, 6647, 6733, 6734, 6833, 6853, 6881, 7101, 7315, 7541
Казахстан 4545, 4551, 5525, 5821, 6131, 6237, 6369, 6486, 6654, 6843, 6871, 7405, 7417, библиография 7956
Монгольская Народная Республика 3698, 4591, 5459, 5584, 6950
Танну-Тувинская Народная Республика 5584, 6950
Китай (Джунгария) 4565

IV. ГЕОФИЗИКА

Геотермия 5469, 5470, 5471, 5553, 6005, 6480, 7554, 7826, 7858. См. также отдел XII. Вечная мерзлота

Гравитация и гравиметрия 4363, 4364, 4511, 5553, 5869, 6368, 6613, 7302, 7314

Гравиметрические исследования, определения, разведки: Азово-Черноморского края 6639; — Кавказа 4570, 4764, 6067; — Казахстана 3738, 3739, 4896, 6133, 6486, 6612, 7417; — Сибири 4416, 4417, 4707, 4708, 4896, 5324; — Средней Азии 3731, 4917, 4954, 5050, 6351, 6486; — Урала 6368

Земной магнетизм и магнитометрия 4511, 5553, 5835, 7303

Магнитные аномалии 3661, 7303; — Европейской части СССР 7303; — Западной обл. 7762; — Курская 5266

Магнитные съемки, наблюдения и разведки в различных районах: Арктики 4045, 4863; — Западной обл. 7762; — Кавказа 4595, 4684, 6887, 6888, 6959, 6960; — Средней Азии 3900, 4011, 4446, 4917, 5354, 6351; — Урала 5480; — Якутии 3670, 4048, 4226, 4605, 4667

Радиология и радиометрия 3863, 4177, 4867, 4948, 5473, 5553, 6493, 6538, 7881, 7894

Сейсмология и сейсмометрия 4036, 4082, 4126, 4511, 4752, 5019, 5022, 5031, 5032, 5398, 5411, 5553, 5838, 5869, 5981, 5982, 5996, 5997, 6450, 6639, 6753, 6914, 7034, 7339, 7417, 7439, 7671, 7765, 7821, 7862; — библиография 6391

Бюллетени сейсмических станций *1927 г.*: 4135; — *1928 г.*: 3877, 3880, 4136; — *1929 г.*: 3878, 3881, 4137; — *1930 г.*: 3879, 3882, 4380; — *1931 г.*: 4138, 4379, 4381; — *1932 г.*: 4382, 4854, 4855, 6564; — *1933 г.*: 4856, 5270, 6562; — *1934 г.*: 5271, 5272, 5825, 7363; — *1935 г.*: 5826, 5978, 6561, 7362; — *1936 г.*: 6563, 6565, 7361, 7534; — *1937 г.*: 7364

Сейсмические исследования отдельных землетрясений, сейсмические разведки и сейсмичность различных районов: Арктики 6110, 6205; — Дальнего Востока 5460, 5461; — Кавказа 4036, 4775, 4989, 5278, 6826, 7365; — Казахстана 4555; — Крыма 4037, 6055; — Средней Азии 3731, 5020, 5021, 5105, 5129, 5516, 5517, 6112, 6217, 6961. См. также отдел X. Землетрясения

Электрометрия 4027, 4511, 5552, 5553, 5820, 5881, 5882, 6164, 6165, 6166, 6167, 6365, 6479, 6556, 7287, 7417, 7465, 7715, 7716

V. ГЕОХИМИЯ, МИНЕРАЛОГИЯ, КРИСТАЛЛОГРАФИЯ

Общие вопросы геохимии 3776, 3863, 3864, 4071, 4175, 4277, 4279, 4390, 4648, 4866, 4867, 5515, 5647, 5680, 5709, 5836, 5944, 5945, 6305, 6306, 6309, 6310, 6311, 6312, 6313, 6315, 6316, 6317, 6318, 6523, 6535, 6543, 6574, 6713, 6813, 6873, 7064, 7066, 7067, 7068, 7069, 7070, 7103, 7125, 7432, 7472, 7774, 7846, 7849, 7887, 7892, 8003, справочники 7805; — биогеохимия 3641, 3648, 3891, 3894, 3981, 4080, 4142, 4143, 4144, 4145, 4146, 4147, 4149, 4371, 4388, 4395, 4488, 4582, 4629, 4661, 4867, 4868, 5285, 5375, 5696, 5839, 5840, 5908, 6080, 6223, 6550, 7374, 7377

Общие вопросы минералогии 3674, 4113, 5503, 5680, 6312, 6688, 6752, 6810, 7024, 7061, 7070, 7118, 7125, 7331, 7520, 7656, 7789, 7846, 7896, 7990; — библиография 4123, 7259; — методика исследования минералов и руд 4840, 5282, 5834, 6416, 6531, 6572, 6670, 6707, 6931, 7286, 7306, 7346, 7349, 7369, 7751; — справочники 7454, 7805

Общие вопросы кристаллографии 4674, 4842, 6356, 6637, 6696, 6814, 7114, 7116, 7399; — геометрическая кристаллография 4009, 5140, 5260, 5338, 5669, 6344, 6623, 6799, 6815, 7883; — образование и рост кристаллов 3975, 4904, 5133, 5467, 6020, 6021, 6041, 6333, 6338, 6354, 6355, 6357, 6477, 7117, 7293, 7810; — физическая кристаллография 3818, 5658, 6063, 6065, 6358, 7113, 7808; — химическая кристаллография и кристаллохимия 4042, 5283, 6527, 6533, 6534, 6714, 6811, 6873, 7656

Геохимические, минералогические и кристаллографические исследования отдельных объектов

Авгит из мончикита Хибин 5488

Адсорбционные процессы: в глинистых коллоидах 7777; — в илах 5038, 6883, 6951, 6964

Азовскит 7477

Азот в воде Черного моря 4085

Азот природных газовых струй 6507

Аксинит бассейна р. Варзоб 6886

Актиний, эманационный метод определения 6493

Алмаз бассейна р. Сюрень 6692

Алмаз, температурные модификации 4990

Альбит искусственный 5246

Альмандины Северного Кавказа и Украины 7248

Алюмосиликаты: синтез 7373; — цветность 4389

Амазониты, анализ на редкие металлы 6289

Аметист, шрамовые вицинали 6064

Амфиболы: ромбические района р. Малой Лабы 6993; — хлорсодержащие Дашкесанского м-ния 6778; — щелочные горы Урма-варака 3973

Анапаит Керченского п-ва 7105, 7877

Андалузиты верховьев р. Баксана 7252

Анемузит 4131

Анортоклаз 7321; — кальциевый в породах горы Бештау 6595

Антлерит из Джезказгана 7875

Апатиты: выделение редких земель 7089; — изменение окраски при нагревании 3782

Арагонит: Куйбышевского края 6886; — с. Сюкеева (Татарская АССР) 6886

Астраханит 5802, 6130, 7686

Астрофиллит Кольского п-ва 7023

Ауросмирид 5369, 5370; — в уральской платине 5946

Байкалит 6780

Барий в осадочных породах 7876

Бариты Керченского п-ва 7876

Бастензит в Кыштымском окр. 3681

Бериллий: в амазонитах 6289; — в ископаемых углях 6693, 7675; — в нефелинах 5631

Бериллы: Изумрудных копей 6579, 6580; — Ляйлякского района 6886

Бериллы, содержание редких элементов 6591, 7077, 7358

Биотит сланцев Изумрудных копей 6842

Бисмоклит Южной Африки 5949

Битумы 7768, 7811; — Волго-Уральской обл. 6186; — Печорского бассейна 3947

Благородные металлы 5885; — методы определения в рудах 5367

Бокситы 5001, 7301, 7633, 7908; — Урала 5523, 7245, 7305, 7327, 7840

Бокспутит Южной Африки 5949

Бор: в земной коре 7736; — в золе ископаемых углей 7675; — в природных водах 5625, 7084, 7330; — библиография 7955

Бораты Индерских м-ний 5846, 6879, 7337, 7417

Бораты 7450, 7590, 7592, 7736; — кривые нагревания 7591, 7683; — удельный вес и твердость 7593

Бораты железа 4979

Борные минералы, м-ния 7586

Босфорит Керченского и Таманского п-вов 7692

Браггит 5368

Бром: в водах грязевых вулканов 6001; — в карналлитах и сильвинитах 3937, 6127; — в пермских соляных отложениях 6882; — поглощение илами соляных озер 5038, 6883

Бруситы горы Беден 7249

Бурые железняки: Дальневосточного края 7822; — восточного склона Урала 5424, 6524

Бурые железняки, применение намагничивания при опробовании 3985

Ванадий: в битумах, в нефтях и ископаемых углях 5117, 5841, 5956, 6576, 7675; — в организмах 3892, 3893, 4394, 5287; — в осадочных породах 3857, 6691; — в основных породах 5456, 6364, 7126; — в отложениях Черного моря 3861; — в титаномагнетитах 7126

Ванадий, методы определения 4148, 6476, 6695

Ванадинит 7095

Вёлерит 6757

Вивианит 7294; — Белоруссии 5342

Вода: каолинов и каолинита 4178; — в минералах и горных породах 3642, 4832; — в силикатах 4833

Вода морская 3929, 4666, 7431

Водород в природных газах и эффузивных породах Южного Урала 7090

Воды природные: Афганистана 7045; — Узбекистана 5114
Воды природные 3643, 7074; — грязевых вулканов Туркмении 5999; — термальных источников Байкальского бассейна 7075, 7852
Волконскоит: Пермского района 7509; — Удмуртской обл. 6886
Вольфрамит в Центральном Тянь-шане 6018
Газы благородные 4276
Газы природные 4077, 4656, 5416; — Азербайджана 4636; — Азовского бассейна 5415, 5812; — Мелитопольского района 7441; — Памира 4586; — Тянь-шаня 4586, 4635
Ганнит 6757
Галлий в минералах и рудах: 4898, 5631, 6289, 7348; — в рудах Риддера 4899, 5371
Гафний в циркониевых минералах 7350
Гедройцит 7299
Гелий 5655, 5656, 5876, 6228, 6591, 6600, 6904; — в бериллиевых минералах 7077, 7358; — в газах источников Памира 5109
Германий 5592; — в ископаемых углях 6694
Гетит-гидрогетиты м-ний алапаевского типа 6919
Гидрогематиты м-ний алапаевского типа 6921, 6956
Гидромагнезит района р. Харангона 6886
Гипс 3774, 3875; — дегидратация 4829, 5249
Глауконит 6848
Горный хрусталь горы Сура-из 7609
Графит 5689; — Забайкальских м-ний 6918; — Петровского района Украины 7780; — Черемшанского м-ния 7037
Гуминовая кислота 6985, 6987
Дашкесанит 6778
Джемсонит рудных жил Нагольного кряжа 6699
Диаспор Нижне-Исетской дачи 7556
Диатомиты, метод определения активного кремнезема 5300
Драгоценные и полудрагоценные камни: искусственная окраска 5767; — музейные коллекции 4104; — огранка 7115
Железные руды и минералы 5452, 6081, 6771, 7104, 7604; — Бакальского м-ния 7328; — Горной Шории 4513; — Криворожские 7818; — Липецкие 4237; — Старого Оскола 7818; — Тейского м-ния 6845; — Урала 4537, 4965, 4966, 6769, 6774, 6775, 6956, 7055; — Челябинские 6015, 7318
Железо: геохимические параметры 7845; — миграция органических соединений 7298; — определение в минералах и горных породах 7785
Железоалюминиевые руды 7759
Жеоды в гидрогетитовых рудах 6772
Жилы альпийского типа на Урале 6575, 7375
Золото 4265, 5950; — гипогенное в колчеданистых рудах Урала 7136; — в морской воде 6227; — в организмах 6204, 6728
Изумруды Южной Африки 3775
Изумруды: генезис 6578, 7213; — искусственное получение 6343
Индий в полиметаллических м-ниях Северной Киргизии 6983
Иод: в атмосфере 6553; — в природных растворах 6001
Ионий в дисперсных массах Тюя-Муюна 3977
Иридий, количественное определение 6618
Ископаемые угли 6492, 7021, 7806; — присутствие следов хлорофилла и крови 7768; — распространение бериллия 6693, 7675; — распространение германия 6694; — содержание ванадия и бора 7675
Каинит соляных м-ний 7588
Каламин из Сулейман-сая 7073
Калий: Индерского озера 6066; — Калмыкии и Поволжья 7688; — Соликамских м-ний 6126; — Урало-Эмбинского района 7587
Калий 6816; — атомный вес 4658; — природные рассолы 6816; — радиоактивность 7076
Кальциты Крыма 6743
Кальциты: двойное лучепреломление 6063; — фосфоресценция 6062
Каолин: кривые нагревания 6513, 7320; — синтез 6909
Карачанит 6660
Карналлиты 6127
Касситерит: Гиссарского хребта 7516; — мыса Чаплина на Чукотском п-ве 4816
Касситерит 4817, 7790; — искусственный 5060; — химический состав 7599
Катаплеит 5814, 6757; — Хибинских тундр 4478
Каустобиолиты 7054
Кварц: коррозия и регенерация вкрапленников в порфирах 3986; — механические двойники 5141; — определение осей в гальке 4087, 4852, 6359; — пластичность и хрупкость 5128, 5139; — полиморфные превращения 5147; — пьезопрепараты, изготовление 4240; — скелетные кристаллы в липаритах 4991; — скрученные кристаллы 6813, 7610; — термические условия образования 5210
γ-керченит, магнезиальная разновидность 7692
Кеффекилит (минерал группы кеффекилита) третичных отложений Крыма 3666
Кианит: Кольского п-ва 7578; — м-ния Семиз-Бугу 6705
Кнебелит бассейна р. Варзоба 6886
Кнопит в пироксените Кольского п-ва, 6789, 7582
Коллоидные минералы 7775, 7776; — в солонцах 7299
Коллоиды глинистые, адсорбционные явления 7777
Колумбит Ляйлякского района 6886
Корунд: м-ния Семиз-Бугу 6705; — Хакасской обл. 6039
Кремнезем: аномальные структуры 7110; — модель молекулы в расплаве 6811
Кремнекислота: газовый перенос 4830, 4834, 6282; — накопление в почвах 7835
Кристобалит 5248; — в горных породах Кавказа 6516
Куперит, содержание платины и палладия 5368
Лавровит, химический состав 6210
Лампрофиллит Кольского п-ва 3871
Лёвигит Часовъярского м-ния 6689
Лед: кристаллические формы, кристаллизация 5218, 5649, 6082, 6158, 6698, 6988, 6989, 7230, 7779
Лессингит Кыштымского окр. 3681
Линдгренит 6681
Литий: в горных породах и минералах 7040; — спектроскопическое определение 5629, 5630
Ловенит 6757
Ловчоррит 5856, 6267, 6268, 6337; — Юкспорского м-ния 7664
Лопарит: Ловозерских тундр 5856; — Хибинских тундр 5856, 7869
Лопаритовая руда, определение земельных кислот тантала и ниобия 6560
Магнезиоферрит на рр. Нижней Тунгуске и Илимпее 7734
Магнетито-ильмениты Копанского м-ния 6156
Магнетиты о-ва на оз. Котокель 4918
Магнетиты, магнитная восприимчивость 5635а
Марганец: Западной Сибири 5451; — Чиатурского м-ния 7332
Марганец 5599, 6606, 7000, 7371; — в насекомых 3647, 3895, 7377
Марганцовые минералы и руды: радиоактивность 7429; — физико-химические анализы 6123, 7623, 7758
Марганцовый метасиликат, искусственный 5339
Марказит, парагенезис в Имантавском м-нии 7733
Медные руды Джезказгана 6003, 6237, 6374
Медь: в известняках и водах пещеры Домице 6724; — самородная района Аллаверды 7498
Мезоторий в растениях 4850
Метан, полимеризация в естественных условиях 7794
Микроклин: р. Джуры-сай 5015; — п-ва Шамбача (Белое море) 3901
Минеральные воды: Баргузина 3734; — Исти-су 5976; — Монголии 4609
Минеральные воды: спектральный анализ 6819; — сульфидно-карбонатные равновесия 6902
Митридатит 7878
Монациты: Забайкалья (рентгеновские спектры) 4215; — Северной Карелии (возраст) 6044
Монтмориллонит 7775
Муллит литой, получение 6603
Мурманит Ловозерских тундр 3927
Мусковит, явление истирания на светопреломление 6514
Мышьяк: в известняках Крыма 7229; — м-ний Средней Азии 7102
Мышьяк 6224; — определение в рудах 7585
Накрит окрестн. Симферополя 5532
Натрон 4838, 5083
Натроярозит в керченских рудах 7692
Немалиты горы Беден 7249
Неодимий, спектроскопическое определение в минералах 7347
Нептунит Хибинских и Ловозерских тундр 6759
Нефелины Хибин 4284

Нефелины 4677, 4844; — нахождение редких элементов 5631; — синтез 5843; — статическая и кинетическая формула 6506
Нефритоид Юго-Осетии 4821
Нефтеносные и нефтяные воды 5624; — происхождение иода и брома 5286
Нефть 4891, 5573, 6186, 6320, 7794; — радиоактивность 5483, 5484; — химизм 4025, 4458, 5372
Никелевые сульфиды Урала 6297, 7214
Никель 6830; — биотитовых сланцев Изумрудных копей 6842, 7653; — железных руд Елизаветинского м-ния 7526; — Тюленевского м-ния 6176
Никель-кобальтовый вад третичных отложений Донецкого бассейна 6605
Ниобий в минералах Кольского п-ва 6554
Ниобий, определение в лопарите 6560
Нонтроиты: северо-западного Алтая 6489; — Андреасберга в Гарце 5966; — окрестн. Магнитогорска 7682; — Северного Кавказа 7250
Озон в атмосфере 6553
Оливии Монче-тундры 4786
Олигоклаз п-ва Большой Медведок 4367
Олово: северо-восточной Азии 7791; — Зеравшанского хребта 6115; — Картунского района 5995; — Средней Азии 7122, 7900; — Такфонского м-ния 7629; — Туркестанского хребта 7800; — западной части Тянь-шаня 6018
Олово: в слюдах 7343; — спектральный анализ руд 7039; — сульфидно-касситеритовые формации 7790; — типы месторождений 8006
Оловянно-полиметаллические руды бассейна р. Б. Синанчи 7511
Опалы благородные, оптика 4841
Ортиты породообразующие: Прибайкальского района 3684; — Средней Азии 6193, 6886
Осмистый иридий 4455, 4456, 5946, 5951; — ст. Анатольской 5948; — Кузнецкого Алатау 5396, 6682; — Северного Кавказа 6682, 6683; — Японии 7497
Палыгорскит на Украине 3905
Пегматиты: Алтын-тау 4620, 5942, 6040, 6261; — Баргинского м-ния 6270, 6478; — Волчьей тундры 5299; — Волыни 3904, 6806; — Гдовского района 6856; — Ильменских гор 6739, 7065; — Лампи-варака 4500; — с. Лиственничного 4874; — Ловозерских тундр 7098; — р. Ляйляк 4404, 6482; — Мариупольского района 4976; — Северной Карелии 6044, 6792; — р. Сох 4405; — Средней Азии 7799; — Султан-Уиз-дага 6349; — Туркестанского хребта 6262, 6271, 7800; — Тянь-шаня 4873, 6018; — Украины 4403, 4875; — Улялегского м-ния 6962; — Урала 4803
Пегматиты 4268, 4270, 4817, 7064; — десиликация 6578, 6579, 7380
Перовскит 5803
Пикроамозит 6993
Пирит: в керченских рудах 7104; — конкреции в юрских отложениях Чувашии 4004
Пироморфит 6336; — Березовского рудника 6335
Пирофиллит Чистогоровского м-ния Южного Урала 4196
Пирротин в керченских рудах 7104
Пистомезит Бакала 5012
Плагиоклазы в группе базальт-трахит 7743
Платина: м-ний Дальнего Востока 6847; — м-ний Урала 5121
Платина: в полиметаллических рудах Риддера 5371; — в серпистых рудах 4924, 5952, 5953
Платина, ее спутники и минералы платиновой группы 3632, 3758, 4454, 5366, 5368, 5369, 5708, 5799, 5947
Плюмбостибит рудных жил Нагольного кряжа 6699
Полевые шпаты: горных пород Бештау 6595; — нордмаркита окрестн. г. Осло 7015; — пегматитов Северной Карелии 6259
Полевые шпаты: выветривание 4926; — химизм 3624
Полигалит соляных м-ний 7588
Полиметаллические руды: Алтая 6898; — Карпушинского м-ния 6680; — Киргизии (содержание индия) 6983; — Мелентьевского м-ния 6215; — бассейна р. Б. Синанчи 7511; — Средней Азии 6762
Празеодимий, спектроскопическое определение в минералах 7347
Псевдоморфоза по эвколиту из Хибинских тундр 6004
Радий 4079, 4659, 5559, 7022; — в атмосфере 6553; — в бериллиевых минералах 7358; — в горных породах 5102; — в нефти и нефтяных водах 4078, 4127, 4186, 4250, 4393, 4554, 5484; — в организмах 3644, 3874, 3890, 4375, 5815, 6032; — в природных рассолах 5028; — в фосфоритах 5085
Радиоактивность 3640; — буровых вод 5819; — газов вулканов 7881; — горных пород 4948, 5446, 6538; — источников и озер 4195, 5807; — марганцовых руд 7429; — неодимия и самария 6229; — нефтей и нефтяных вод 3889, 4195, 5483, 5484, 6500; — фосфоритов 4241
Радиоактивные элементы в Прибайкалье 6589
Радиоактивные элементы 5559, 5780; — в морской воде 4392; — в организмах 3873
Рамзаит Хибинских тундр 5874, 7023
Ратовкит Верхнего Поволжья 7752
Редкие земли в Прибайкалье 6589
Редкие земли 6689, 7344, 7870; — в апатитах Хибин 7089; — в кислых изверженных породах 7749; — в массивных породах 3645
Редкие и рассеянные элементы 5567, 6051; — в амазонитах 6289; — в рудах Алтая 5596, 6898
Редкоземельные минералы 7870; — Ловозерских тундр 7423
Ренний: кристаллическая структура и плотность 3680; — определение в молибденитах 6542
Репоссит 5949
Ринкит кальциевый 6337
Ринколит 6536
Роговая обманка 5890; — базальтическая из мончикита Хибин 5488; — хибинских пегматитов 7884
Розенбушит 6757
Ртуть 4374, 6230; — Ойротии 7773; — Ферганы 4245, 5017, 5679, 6935
Рубидий 5629, 5630; — в горных породах и минералах 4216, 5631, 6289, 7040; — в морской воде 4376; — в растениях 4377; — радиоактивность 4010
Санидин в породах Бештау 6595; — Везувия 3901
Свинец в известняках и водах пещеры Домице 6724
Свинцово-рудные процессы: в хребте Ак-Шийряк 4235; — гор Кувак-тау 6196; — Северной Киргизии 7750
Селадонит Коктебеля 6334
Селен 6976
Селитра Памира 5390
Сера самородная 5416
Сероводород в Туркинском источнике 4637
Серпентин, синтез 6283
Серпентин-хризотиловый минерал с р. Большой Лабы 6657
Серпентины района горы Тхач 6661
Сидериты м-ний алапаевского типа 6956, 6969
Сидероплезит Бакала 5012
Силикаты: водные растворы 7857; — гидротермальный синтез 7814; — порядок выделения из магматического расплава 6813; — структура 7426; — термический анализ 6416
Силикаты глинистые 7782
Сильвин: пластичность кристаллов 6332; — содержание гелия 6591
Сильвиниты 6127
Слюды: Баргинского м-ния 6270; — Северной Карелии 4977, 6792; — м-ний р. Слюдянки 3783; — Хибинских тундр 7506
Содовые озера: Доронинское 4576; — Кулундинской степи 4996
Соли 4115, 4160, 4980, 5314, 6597, 6878, 7449, 7540, 7770, 7850; — грязевых отложений Керченско-Таманского района 7231; — пермских отложений 4008, 4034, 4066, 5036, 7687; — солончаков и солонцов 7543
Соляные куполы 7459; — Сталинградского края и Калмыкии 7689; — Урало-Эмбинского района 6558, 7367, 7745, 7815
Соляные озера: Ак-Сукон 6118, 7548; — Балхаш 7112; — Баскунчак 4015; — озера Волго-Каспийского района 4197, 4756, 4978; — дельты р. Волги 6128; — Горькое оз. 5399; — Джаксы-клыч 7537; — Индерское 6042; — озера Западно-Казахстанской обл. 4860, 6308, 7540, 7589; — Карабугазский залив 5381, 5382, 6703, 7778; — Заливы Комсомолец и Кайдак 7624; — озера Крыма 4980, 6795; — Кубанской обл. и Украины 3876; — Кулундинской степи 4558, 5533, 5959, 6074; — оз. Кургальджин 6709; — Куули 4463; — Медвежье 5086; — Мойнакское 6973; — озера Прибалхашья 6755; — Султан-Санджар 6401; — Тениз 6709; — озера Туркмении 5256; — Узбекистана 4837; — оз. Эбейты 6824; — Эльтон 4981, 5135, 7594

Сперрилит: Ольдойского района 6847; — Центрально-Зейского района 6933
Стекло, рентгенографическое исследование структуры 7600
Стибиопалладинит 5367
Стронций: в золе организмов 7345; — в нефелинах 5631; — в третичных отложениях Средней Азии 5098
Сурьма 7817; — Ферганы 4373, 5017, 5679, 6935
Сфен Хибинских тундр 6537, 7023. См. также Титанит
Тантал, определение в лопарите 6560
Теллур 7903; — в колчеданах Урала 6997, 6998
Термальные источники: Аксуйские и Джетыогузские 6199; — Памира 4587; — Терской-Алатау 4949, 5994; — Тянь-шаня 5074
Тефроит из древних шлаков Средней Азии 5016
Титан: в биосфере 7372, 7522; — в коре выветривания 6924; — в основных породах Западной Сибири 5456
Титанит 5261, 6426. См. также Сфен
Титаномагнетиты 6078; — зарубежных м-ний 7046; — Урала 5494, 6079, 6156, 6827, 6828, 6829, 6942, 7632; — Хакасской обл. 6039
Титаносиликаты Хибинских тундр 3700, 7023
Топазы, искусственная окраска 5768
Торий: в бериллиевых минералах 7358; — в воде и организмах 4392, 6551; — в гранитных магмах 6744; — в фосфоритах 5085
Турмалин: Малого Хингана (свинецсодержащий) 7602; — Нижне-Исетской дачи 6760
Турмалин, плеохроизм при нагревании 7368
Турьиты Алапаевских м-ний 6921, 6956
Тяжелая вода в земной коре 5288
Углерод: структура 6985, 6987; — электрические свойства 4604
Уран 7022; — в гранитных магмах 6744; — продукты искусственного распада 6907
Уранинит Северной Карелии (возраст) 6044
Урановые минералы и руды: Канады 5127; — Якимовского рудного района 6884
Уссингит Ловозерских тундр 5875, 6599, 7424
Ферсманит Хибинских тундр 3704, 7023
Фитоморфоза железорудных отложений Керченского п-ва 7692
Фихтелит 5639
Флогопиты района р. Слюдянки 5862
Флюорит 7007; — в осадочных породах 6557, 6676; — в пермских отложениях Урала 7058; — методика определения фтора 7816
Фосфаты Ляйлякского района 6886
Фосфор 7000; — в воде и отложениях Черного моря 3861, 4084
Фошалласит Хибин 7100
Фтор: в минеральных водах 6226; — в речных водах 7378; — определение в плавиковом шпате 7816
Хиортдалит 6757
Хлориты железистые Алапаевских м-ний 6770, 7056
Хризопраз Карагандинской обл. 6642
Хризотил-азбест, термическое изучение 5108
Хромиты 7334, 7335, 7542, 7909; — горы Верблюжьей 6720, 6721, 7010, 7531; — Урала 5833, 6827, 6828, 7009; — Халиловских м-ний 7335
Хромсодержащие железные руды Елизаветинского м-ния 7526
Цезий 5629, 5630; — в горных породах и минералах 4216, 6289, 7040
Целестины: Карабугаза 3803; — Кулойско-Пинежские 6185; — Средневолжского края 6781; — Туркмении 4619; — восточного склона Урала 7058
Церит Кыштымского окр. 3681
Цинк в известняках и водах пещеры Домице 6724
Цирконосиликаты 6757
Цирконсодержащие минералы и руды, определение гафния 7350
Цирконы Центрально-Зейского района 6932
Цирконы 5414; — рентгенографические исследования 6544; — удельный вес 6756
Чевкинит, химический состав 5766
Шеелиты в шлихах Тянь-шаня 6018
Шеелиты скарнов: Кузнецкого Алатау 6690; — Лянгарского м-ния 7673; — Могол-тау 6248; — Урала 5002
Шпинели Хакасской обл. 6039
Эвдиалит 6757; — Хибинских и Ловозерских тундр 5856
Эвдиалито-эвколитовый изоморфный ряд минералов Кольского п-ва 3688
Эльпидит 6757
Энигматит Хибинских тундр 3962
Эриклит Ловозерских тундр 7425
Юкспорит Хибинских тундр 4479

Минералогические и геохимические исследования и описания различных районов

СССР 4262, 4649, 6868, 7061; — Дальнего Востока 5291, 5754, 5961, 6617, 7157; — Кавказа 4861, 5061, 5123, 5231, 5650, 6567, 7062, 7082, 7316, 7595; — Казахстана 4351, 5327, 5504, 6003, 6237, 7676; — Кольского п-ва 3778, 3970, 4258, 4259, 4260, 4263, 4431, 4480, 4494, 4650, 4652, 4843, 4982, 5146, 5333, 5419, 5619, 6598, 7099, 7340, 7341, 7550, 7551, 7847, 7848; — Сибири 3734, 3869, 4261, 4314, 4406, 4512, 4513, 4669, 4741, 4742, 4876, 4936, 4984, 5088, 5321, 5394, 5437, 5453, 5457, 5599, 5657, 5861, 5863, 6184, 6231, 6328, 6957; — Средней Азии 3974, 3978, 4058, 4059, 4255, 4283, 4343, 4618, 4644, 4784, 4787, 4790, 4929, 4941, 5025, 5065, 5066, 5073, 5090, 5097, 5099, 5100, 5142, 5149, 5199, 5255, 5376, 5377, 5562, 5563, 5578, 5597, 5623, 5645, 5678, 5770, 5809, 5958, 6007, 6105, 6194, 6195, 6197, 6314, 6363, 6483, 6644, 6897, 7004, 7035, 7123, 7394, 7395, 7440, 7698, 7823; — Украины 4927, 6502; — Урала 4402, 4469, 4697, 5798, 6019, 6036, 6222, 6252, 6520, 6624, 6779, 6931, 7672, 7767, библиография 5179

VI. МЕТЕОРИТЫ

Возраст метеоритов, определение 4239
Коллекции, выставки, инструкции для наблюдений 4970, 6415, 7952
Описания отдельных метеоритов (общие): «Жигайловка» 6031; — Курганский 5351; — Мамры (Кзыл-Ординского уезда) 3697; — «Орловка» (р. Уй) 4162; — Старо-Борискинский 4187, 4956
Падение метеоритов 5492; — в Башкирии 6570; — в Горьковском крае 4188; — в Тарском окр. 5343; — в Тобольске 5913
Поиски метеоритов, исследования мест падения 4971, 5039, 5773, 5774
Проблематические метеориты (тектиты) 6053
Состав метеоритов 4176, 7508; — содержание благородных металлов 5885

VII. ПЕТРОГРАФИЯ И ЛИТОЛОГИЯ

Общие вопросы петрографии 3621, 3625, 3642, 3674, 4840, 4993, 5434, 5912, 6479, 6480, 6538, 6674, 6752, 7049, 7103, 7369, 7390, 7427, 7465, 7544, 7606, 7715, 7769, 7785; — петрография магматических пород 3708, 3711, 3784, 4831, 4835, 5466, 5575, 5886, 5946, 6047, 6310, 6313, 6789, 6790, 6808, 6813, 7050, 7457, 7485, 7604, 7607; — петрография осадочных пород (литология) 3860, 4357, 4980, 6159, 6488, 6508, 6652, 6729, 6941, 6951, 7458, 7503, 7757, 7820; — техническая и экспериментальная петрография 3622, 3623, 3626, 3867, 3954, 3983, 4369, 4830, 4834, 4890, 5157, 5243, 5295, 5449, 5454, 5601, 5692, 5791, 5794, 5890, 6047, 6282, 6292, 6511, 6512, 6515, 6582, 6697, 6801, 7322, 7324, 7326, 7351, 7389, 7427, 7428, 7433, 7444, 7519, 7577, 7637, 7638, 7726, 7727, 7814, 7819, 7827, 7828, 7829, 7844, 7851, 7891, 7953, библиография 7180

Исследования отдельных объектов

Алунит Загликского м-ния 7579
Альбитит Курдистана 6937
Амфиболиты: горы Верблюжьей 5608; — с. Шуерецкого 5379
Андезито-базальты: Центральной Армении 3707; — вулкана Левинсон-Лессинга 7856
Апатитолиты 6808
Асфальтиты Южного Урала (генезис) 7028
Атачит горы Магнитной 6673
Базальт: калагеранский 4154; — Камчатки 5294; — вулкана Левинсон-Лессинга 7856; — Ферганы 5859; — Хатанги (химизм) 6050
Базальт-трахит, группа: номера плагиоклазов 7743

Базальты оливиновые оз. Иссык-куль 5119
Базаниты, химизм 6054
Балхашит Ала-куля 5673
Битуминозные породы 7028, 7811; — среднедевонские Минусинской котловины 7771
Бокситы 5001, 7301, 7633, 7908; — Северного Таджикистана 6899; — Тихвинского района 7392; — Урала 5523, 7245, 7305, 7327, 7840
Брекчиевидная порода района с. Неноксы 7546
Вариолит Ялгубы 6052
Вулканические пеплы: в третичных породах Апшеронского п-ва 7137; — на горе Машук 7833
Вулканические стекла Аджаристана 5247
Вулканические стекла; термооптический анализ 5792
Габбро: бассейна р. Мрассу 6722; — Триалетского хребта 5238; — габбровые дайки Южного Урала 5582; — габбровый массив Ялпинг-нёр 6999, 7783
Габбро-диабазы Онежского оз. 7834
Габбро-перидотитовая формация Урала 7701
Гедрититы гранатовые с. Шуерецкого 5379
Глинисто-алевритово-песчаные породы 6941
Глины 5245, 5955, 7843, 7891; — аллофаноидные 3916; — аскан-ская западной Грузии 7660; — газоносные Мелитопольского района 7441; — латеритные Крыма 3663; — «лежачего бока» Среднего Урала 6773, 7056; — ленточные 4055; — морские, диагенезис 3860; — морские постплиоценовые Новой Земли 4473; — «сухарь» Подмосковного бассейна 7434; — сыртовые Заволжья 7740
Горелые породы Кузнецкого бассейна 4822, 5237
Гранит, опыты нагревания 5240
Гранит шаровой Кангасниеми 4836
Гранито-габбровые гибридные породы Шигир-Тараташского массива Среднего Урала 6253
Гранитоиды Борщовочного хребта 7744; — окрести. оз. Тургояк 6487
Граниты: Анабарского массива 6957; — Большой Лабы (контакты с змеевиками) 6991; — Борчалинского района (Грузия) 7059; — Верхнего Приамурья 7020; — Восточного Забайкалья 7487; — Калбинского хребта 6710; — Кудары 4935; — Новосибирска 4824; — Онежского оз. (восточного побережья) 6142, 7834; — верховьев р. Тобол 5618; — Туркестанского хребта 6791, 7521; — Тянь-шаня 7698
Граниты: биотитовые Алтая 7008; — ортитовые Карамазара 7068
Гранодиориты: Азербайджана 7014; — Дзирульского массива 7003
Грязи. См. Илы и грязи
Дациты, разграничение с липаритами 3984
Дациты тридимитовые Кельского плато 5640
Диабаз плавленный, кристаллизация 7860; — расплавленный, удельный объем 5845
Диабазы, диабазовые породы: Новой Земли 4490, 4492; — Онежского оз. 6142, 7834
Диатомиты, методика изучения 6619
Диориты Восточной Сибири 6804; — Туркестанского хребта 6791
Доломиты р. Варзуги 4430
Дунито-перидотиты Полярного Урала 3614
Зеленокаменная толща Хибинского массива 6264
Известняки, явления перистой слоистости 6594
Илы и грязи: Амурского залива 6951; — заливов Каспийского моря 7624; — Крымских озер 6795; — Мойнакского оз. 6566, 6973, 6975, 7710; — Московской обл. 5337; — Онежского оз. 3913; — Сакского оз. 3948, 4091, 7233
Илы и грязи 4357, 5227, 6951, 6964, 7711; — соляных водоемов 6883, 6974, 7760
Каолин, кривые нагревания 7320
Карбонатиты 6808
Каустобиолиты 7054; — Алакульской впадины 7111
Кварцевое стекло, исследование структур 7891
Кварцевые порфиры, коррозия и регенерация вкрапленников 3986
Кварцолиты 6808
Кианитовые сланцы Кольского п-ва 7578
Кил 3976; — Курцовского м-ния 7232
Копал в Азербайджане 7336
Кремнистые осадочные породы, происхождение 6485
Кристаллические сланцы Ильменских гор 6243
Кристобалитовые сталактиты мартеновской печи 4985
Кристобалитсодержащие породы Кавказа 6516
Лавы: Алагеза 4200, 5455, 6583; — Армении 3707; — Артикского м-ния 4166; — окрести. Исти-су 6723; — вулканов Камчатки 5936; — окрести. Мэргэня 6672; — Цалкинского плато 6782; — Центральной Юго-Осетии 5357
Лампрофиры горы Магнитной 5935
Латериты Прибатумья 6060
Лёсс, лёссовые породы 3740, 7721, 7812; — Китая 4542; — Украины 5468
Липариты 4991; — разграничение с дацитами 3984
Липариты жильные Колымского края 4857
Магнезит плавленный 5632
Мергель глинистый, растворимость гипса 7044
Метаморфические толщи Памира и Дарваза 5985, 6180
Микролакколиты окрести. Тифлиса 5062, 6669
Монцонит-диориты верховьев р. Алмалы-сай 6745
Монцониты Украины 5785
Мончикит Хибин 5488
Неоинтрузии: Грузии 5793, 5925, 6678; — Северо-Западного Кавказа 6567
Нефелиновые породы 5435
Нефелиновые сиениты 7583; — верховьев Зеравшана 5094
Нефть, происхождение 6685, 7806, 7811
Обсидианы: Колымского края 4857; — горы Ташкескен 6896
Обсидианы, вязкость 7391
Ортит-содержащие породы Прибайкальского района 3684
Основные породы: 6790; — Панских высот Кольского п-ва 4496; — Курдистанского района и Нагорного Карабаха 6258; — Южного Урала (контакты) 6859
Офиолиты Альпо-Апеннин и Закавказья 3915
Пацифиты 4131
Пегматиты. См. отдел V. Геохимия, минералогия, кристаллография
Пеликаниты Украины 4151
Пемза 7391; — м-ний Алагеза 4202; — Анийского м-ния 4167
Перидотитовые массивы: Полярного Урала 7486; — сел. Шорджа (Армения) 7334
Пески девона Ленинградской обл. 5648
Песчаник флюоритовый Подмосковного бассейна 6676
Песчаники марганцовые 6606
Пиритные огарки 7630
Пироксенитовый массив района ст. Африканды 7582
Пневматолитовая порода Приазовской кристаллической полосы 6049
Порфирит диабазовый долины р. Кондомы 6722
Порфиры туфовидные горы Ташкескен 6896
Почвы, минералогический анализ: Ахманганского плато 4012; — Верхнезейского района 7612; — Курдистана 6981; — Ленкоранской ст. 6980
Псевдолейцитовые породы 5356
Пуццоланы, исследование структур 7891
Сапромикситы барзасские 4168
Серпентинитовый массив Верблюжьей горы 7531
Сиенит-диориты рр. Саркенд и Берк-су 6704
Скарны шеелитовые: Кузнецкого Алатау 6690; — Лянгарского м-ния 7673
Слюдиты с. Шуерецкого 5379
Солевые породы Соликамска 6945
Соляные купола 7459; — Эмбы и Заволжья 7367
Сульфидолиты 6808
Сфенсодержащие породы Хибин 7097
Тектиты, химизм 6053
Тешениты района р. Колымы 4498; — Тионетского района Грузии 4139
Титано-магнетито-габбровые породы массива Патын 6048
Трапповые формации Кузнецкого бассейна 7839
Траппы Сибири 4432, 5545, 5638, 6509, 6604
Трахиты, химизм 4987
Туфовые лавы Артикского м-ния 4166
Туфогены Аджаристана 6269
Угли 4280, 4766, 6009, 6662, 6986, 7777а, 7806; — Азовского бассейна 5812; — Донецкого бассейна 7408; — Кивдо-Райчихинское м-ние 6666; — Кизеловского бассейна 6940; — Кузнецкого бассейна 5362; — Челябинские 5932, 6287
Ультраосновные породы Мончетундры 4499, 6035
Уртиты Юкспора 4150
Ферролиты 6808

Цеолитовые породы тифлисских терм 6669
Шлаки: баритовые 5633; — доменные 7481; — доменные Новой Земли и Кольского п-ва 3866; — древних рудных плавок Средней Азии 5016; — фаялитовые, заводские 5110; — ферро-вольфрамовые 7598; — ферро-хромовые 5632, 7598
Щелочные породы 6788; — р. Джуры-сай 4217; — р. Исфайрам 5514; — р. Ишима 6675; — Монголии 7584; — Турьего мыса 4370; — Ходжа-Ачкан 4544
Эпилейцитовые породы 5356

Исследования отдельных толщ и комплексов осадочных пород
Аллювиальные отложения бассейна р. Лабы 7072
Беликовая толща восточного склона Урала 6967
Гипсовая толща Индера 7417
Грунты: Гренландского моря 6614; — Индийского океана 5751; — Карского моря 6730; — Каспийского моря 5223, 6232; — Онежского оз. 3913; — оз. Севан 4820; — лагуны Эхаби 6910
Каширские отложения Верхнего Поволжья 7752
Кора выветривания 5064, 5561, 6177; — северо-западного Алтая 6489
Красноцветная толща бассейна р. Лабы 6651
Меловые отложения: Донецкого бассейна 7524; — юго-восточного Кавказа 4862; — Таджикистана 6569
Палеогеновые отложения: Гиссарского хребта 6913; — юго-восточного Кавказа 4862; — Триалетского хребта 6059
Палеозойские отложения: Триалетского хребта 6059; — Тянь-шаня 6867; — Среднего Урала 6773
Силурийские отложения Западной Сибири 7049
Среднеземноморские отложения Северного Кавказа 7510
Угленосные отложения Донецкого бассейна (фации кровли) 5929
Флишевые отложения 4385; — Триалетского хребта 6061
Эоловые отложения Ясамальской долины (Азербайджан) 6982
Юрские отложения Таджикистана 6569

Петрографические исследования и горные породы различных районов СССР
Дальнего Востока 3982, 5055, 5347, 5524, 5764, 6183, 6288, 6394, 6846, 7157, 7310; — Европейской части 4129, 4132, 4368, 5490, 6249, 6286, 6501, 6822, 7038, 7096, 7307, 7512, 7603; — Кавказа 3657, 3669, 3699, 3705, 3768, 3914, 4435, 4748, 4888, 4889, 4911, 4912, 5242, 5244, 5304, 5316, 5348, 5576, 5651, 5786, 5788, 6162, 6323, 6474, 6495, 6504, 6505, 6650, 6651, 6677, 6700, 6736, 6809, 6938, 6979, 7013, 7026, 7533, 7576, 7788, 7797; — Казахстана 5886, 6654, 6869, 7676; — Кольского п-ва 3778, 3897, 4194, 4398, 4399, 4400, 4489, 4494, 4495, 4497, 4514, 4664, 4871, 4973, 4975, 5146, 5619, 5853, 6033, 6175, 6326, 6787, 7396, 7397, 7468, 7580, 7581, 7801; — Крыма 3814, 3834, 4988; — о-вов Северного Ледовитого океана 3972, 6329, 7081; — Сибири 3620, 3971, 4449, 4687, 4741, 4819, 4951, 4984, 5088, 5228, 5418, 5453, 5456, 5457, 5505, 5546, 5579, 5595, 5775, 5777, 5863, 5964, 5977, 6034, 6046, 6095, 6231, 6256, 6722, 6901, 6957, 7312, 7601, 7657; — Средней Азии 4288, 4849, 5035, 5072, 5535, 5563, 5597, 5771, 5818, 5917, 5924, 6152, 6178, 6180, 6202, 6248, 6272, 6348, 6482, 6791, 6854, 6874, 6875, 6881, 6897, 6943, 6944, 7004, 7029, 7030, 7440, 7668, 7681, 7879, 7890; — Урала 5798, 6671, 6942, 6999, 7010, 7290, 7291, 7486, 7701

VIII. ИСТОРИЧЕСКАЯ ГЕОЛОГИЯ

Общие вопросы исторической геологии 4022, 4329, 4691, 7050, 7270

Стратиграфия

Исследования отдельных систем, отделов и горизонтов
Акчагыльские отложения 4159, 6741; — восточного Крыма 4285; — Таманского п-ва 4159; — Черноморского бассейна 4410
Антраколитовые отложения: Кузнецкого бассейна 4919, 4920, 7493; — Минусинского бассейна 7493
Балтский ярус 5487
Валанжин Центрального Кавказа 5277
Верхневолжский ярус Западно-Сибирской низменности 6532
Верхнекаменноугольные отложения р. Кёжим-Тёровей 4654
Верхнемеловые отложения: Западного Кавказа 6725, 7535; — Восточной Мексики 7535
Верхнемиоценовые отложения Керченского п-ва 7525
Верхнепалеозойские отложения: Дарваза 7467; — Донецкого бассейна 5531; — Зайсанской котловины 6117; — р. Зигана 4632; — Памира 5345, 6646, 7467; — Печорского края 6949; — Урала 4964
Верхнесилурийские отложения: Биен-Аксу 6823; — Новой Земли 4546; — Подолии 6122
Верхнетретичные отложения бассейна р. Куры 6528
Верхнетриасовые отложения: бассейна р. Буреи 7398; — Кузнецкого бассейна 6835; — Северного Кавказа 6954
Верхнеэоценовые отложения Гурии 7651
Грозненские слои 4944
Данково-лебедянская толща бассейна р. Дона 5305
Датский ярус Восточно-Европейской платформы 6503
Девонские отложения: истоков р. Катуни 7691; — Кузнецкого бассейна 5652; — Новой Земли 4459, 4505; — Стерлитамакского района 6113
Докембрий: Сибири 4281, 6135; — Украинского кристаллического массива 7096
Калиново-мироновская серия карбона Донецкого бассейна 4451
Каменноугольные отложения: бассейна р. Селемджи 6581; — Танну-Тувы 6863
Каменноугольные отложения, распределение фораминифер 6946
Кембрий: Кузнецкого Алатау (соотношение с протерозоем) 4670; — Лено-Байкальского водораздела 7528; — Прибайкалья 7700; — северо-восточной окраины Средне-Сибирской платформы 6214; — Урала 7393
Киммерийский ярус: в Аджаристане 5148; — Скадовского района Украины 7628
Кунгурские отложения Сылвинско-Чусовского района 6821
Лютетские отложения Кавказа 5832
Мезозой: Памира 5080, 5667; — Малого Хингана 7157; — Таджикистана 6570; — пограничных районов Туркменистана и Узбекистана 6540; — Урало-Эмбинской обл. 7292; — Южного Урала 6691
Меловые отложения: Донецкого бассейна 7524; — юго-восточного Кавказа 4862; — Крыма 7460; — Сахалина 7569; — Тянь-шаня 6169; — Урало-Эмбинской обл. 7292; — Ферганы 5859, 6586
Миоцен: Гурии 7650; — юго-восточного Закавказья 7131; — южной части СССР 7479
Нефтеносные известняки Стерлитамакского района, стратиграфическое расчленение 6947
Нижнекарбоновые отложения: района р. Ишима 7295; — Кизеловского района Урала 6367; — района гор Урмуктуй и Хантагай (Монголия) 6238
Нижнекембрийские отложения: Анабарского района 6958; — Закавказья 4128
Нижнемеловые отложения: бассейна р. Кубани 7617; — Таджикистана 6569
Нижнепермские отложения: Верхоянского хребта 3941; — Калбинского хребта 7012; — Сылвинско-Чусовского района 6821
Нижнеплиоценовые отложения Керченского п-ва 7525
Нижнесарматские отложения района г. Славянска 7048
Нижнетриасовые отложения Средней Азии 5265
Нижний палеоген Бухары 5302
Онкофоровые пласты: Закавказья 4839; — Приднепровья 6817
Палеогеновые отложения: Гиссарского хребта 6913; — юго-восточного Кавказа 4862; — юго-западного Таджикистана 7402; — окрести. Тбилиси 6719а; — Ферганы 6586, 6588
Палеозой: Джунгарского Алатау 6823; — Восточного Забайкалья 4275; — среднего течения р. Ишима 7296; — Кузнецкого бассейна (насекомоноси. отл.) 5007; — Ленинградской обл. 7038; — Сибири 6135; — Средней Сибири 4281, 4668; — Туаркыра 6862; — Урала 4074, 6877, 7662
Палеоценовые отложения Гиссарского хребта 7719; — Челябинска 5421
Пермотриасовые отложения Русской платформы 4444; — Окско-Цнинского вала 4969

Пермские отложения: бассейна р. Коротаихи 6748; — Колымского края 4520; — Пай-хоя 7091, 7494; — Памира 5346, 5921; — Печорского Урала 7494; — Приуралья 4165, 7475
Пермские отложения: подразделение по остаткам наземных позвоночных 7476; — распределение фораминифер 6946
Плиоценовые отложения: сыртовой части Заволжья 6132; — Каракумов 7720; — Сызранского района 6096
Подакчагыльская толща р. Сулак 7130
Понтические отложения Мингрелии 7904
Протерозой: Кузнецкого Алатау (соотношение с кембрием) 4670; — Средней Сибири 4281
Сарматские отложения 5992; — Армении 7824; — Подолии 3717; — Танаисского залива 5404
Сеноманские отложения Кавказа 5832
Силурийские отложения: Средней Азии (нефтеносные) 6347; — Туаркыра 6862
Спаниодонтовые слои Никопольского марганцового м-ния 3952
Спондиловый горизонт южного Дагестана 5998
Среднедевонские отложения Минусинской котловины (морские) 7771
Среднемиоценовые отложения Закаспийского края 6742
Среднеэоценовые фосфоритовые слои Гиссарского хребта 6913
Средний карбон Донецкого бассейна 7495
Татарские слои низовьев р. Мезени 7500
Титон, отложения Центрального Кавказа 5277
Третичные отложения: побережья оз. Байкала 4776; — Закавказья 6528; — верховьев р. Зеи 6559; — западного побережья Камчатки 5600, 6702, 6768, 7002; — Каракумов 7720; — Нарымского края 6327; — Памира 5401; — Восточного Предкавказья 4411, 7409; — Прибайкалья 6221; — Сахалина 6330, 6765, 7725; — Средней Азии 6585; — юго-западного Таджикистана 5268; — Ферганы 5858
Триасовые отложения: Б. Богдо 6498; — Кузнецкого бассейна 6864, 6865; — Мангышлака 6498, 7717; — Урала 7138
Триасовые отложения: подразделение по остаткам фауны наземных позвоночных 7476
Туфогенная свита флишевой зоны Кавказа, возраст 5303
Угленосные отложения: Верхнезейской равнины 5822; — Кузнецкого бассейна 3733, 4548, 6865, 7679; — Сахалина 6010; — Танну-Тувы 6863; — Туркмении 5236
Хазази, свита 4281
Хинганский комплекс 5901
Чаудинские пласты Таманского п-ва 6366
Эоценовые ленточные отложения Гринривера (Колорадо) 4203
Юрские отложения: Байсунского и Сарыасийского районов 7451; — Дальнего Востока 6840; — верховьев р. Зеи 6559; — Таджикистана 6569; — Танну-Тувы 6863; — пограничных районов Туркмении и Узбекистана 6540; — Урало-Эмбинской обл. 7292; — Чак-Пакского каменноугольного района 7042

Стратиграфия, стратиграфические материалы и исследования различных районов: Алтая 7691; — Архангельской обл. 4164; — Гиндукуша 6168; — района Индера 7417; — Исачковского холма 7614; — Кавказа 4912; — Казахстана 6499, 7898; — Камчатки 7407; — Кузнецкого бассейна 7906; — Ленинградской обл. 4818; — Маточкина шара 4506; — Монголии 3732; — Причусовского района 7482; — Сибири 3694, 3696, 4076, 4281, 5393, 5506, 5927, 6834; — Средней Азии 4219, 4288, 5072, 5345, 5474, 5831, 5985, 6168, 6180, 6602, 7004, 7696; — Техаса 3906; — Урала 4469, 6764, 7093, 7108; — Хибин 6265; — Черноморского побережья 5681; — Эмбинской нефтеносной обл. 7854

Палеогеография и палеоклиматология 3714, 3729, 3730, 4060, 4181, 4183, 4205, 4206, 4483, 4484, 4760, 4945, 5375, 6069, 6526, 6584, 7400, 7565

Палеогеография и геологическая история различных районов и областей: Акчагыльского бассейна 6741; — Арктики 3766, 4485, 4634, 7041, 7913; — Байкала 4865, 5251; — Евразии 6767; — Европейской части СССР 4881, 6503, 7401, 7641; — Европы 6900; — Забайкалья 5505, 7455; — Кавказа 4140, 5276, 6025, 7650; — Каспийского моря 5252, 7539, 7723; — Крыма 3691; — Кузнецкого бассейна 4669; — Охотского моря 3689; — Памира 4682; — Пермского моря 7687; — Полесья 3751; — Понто-Каспийской обл. 6742; — Прикаспийских стран 6155; — Сарматского бассейна 3717, 5404, 5992, 5993; — Северной Америки 6767; — Сибири 4023, 4668, 4669, 6135, 6341; — Сихотэ-алиня 6794; — Средней Азии 6860; — Тянь-шаня 7709; — СССР 6994, 7304, 7479; — Центральной Азии 5346; — Черного моря 3618, 7132; — Японского моря 4961

IX. ПАЛЕОНТОЛОГИЯ

Общие вопросы палеонтологии 4691, 4846, 4881, 4957, 5305, 6548, 7412; — атласы 4711; — библиография 5181

Палеоботаника 3831, 4191, 4312, 4481, 4483, 4484, 4730, 4731, 4945, 4960, 5187, 5375, 7949, 7977

Исследования отдельных объектов
Актиномицеты ископаемые 6373
Бразения межледниковых отложений Восточной Европы 5910
Водоросли 7568, 7655; — девонские 4577; — сарматские Кара-тау 6839; — четвертичные долины р. Луги 3652; — юрские Дальневосточного края 6840
Диатомовые Карелии 7889; — Кольского п-ва 5568, 7737
Древесины ископаемые, стратиграфическое значение 5688
Дуб, пыльца в торфяниках Якутии 4358
Макроспоры ископаемые, стратиграфическое значение 4013
Мхи четвертичные 6443
Пальмы третичные Южного Урала 6012
Папоротник пермский Кузнецкого бассейна 5939
Пыльца в торфяниках 3908; — Дальневосточного края 6849; — Карской тундры 3934; — Якутии 4358
Саговниковые третичные 5057
Саговникообразные (цикадофиты) 5420
Сапромикситы района р. Барзас, альгологический анализ 4168
Сапропель Ленинградской обл., палеоботанический анализ 4359
Сигиллярия нижнего карбона Донецкого бассейна 3942
Торф погребенный окрестн. Чухломы, палеоботанический анализ 3616
Трохилиски 7195, 7196
Угли ископаемые: Донецкого бассейна 3610; — Кузнецкого бассейна 4173, 5362
Угли ископаемые, палеоботанический анализ 4280
Угли культурных слоев, палеоботанический анализ: Афонтовой горы 4408; — Крыма 3653, 3749
Хвойные неогена Урала и Кавказа 4575
Archaeolithothamnium rude var. asiaticum отложений Кара-тау 6839
Archaeopteris верхнедевонский Ловозерских тундр 7566
Barsassia arnata Кузнецкого бассейна 4922
Blasaria sibirica 5358
Brasenia purpurea верхнетретичных отложений Западной Сибири 6273
Caragandites rugosus нижнего карбона 4923
Cardioneura пермских отложений Северного Урала 7491
Chasmatopteris principalis пермских отложений 4171
Chiropteris palmilobata 7490
Collenia uralica Южного Урала 6839
Cycadeoidea юго-восточной Монголии 4549
Demetria amadoca нижнекаменноугольных отложений Донецкого бассейна 3940
Dicranophyllum артинских отложений Приуралья 4450
Eusarcophyllum amadocum Донецкого карбона 4922

Ginkgo, ископаемые формы 7106
Gymnosolon нижнего кембрия Восточной Сибири 5687
Hedera Eichwaldii из тимских песчаников 5076
Homoxylon rajmahalense юрских отложений Индии 4958
Idelopteris elegans 3677
Juglans cinerea, находка в Азии 6766
Kryshtofovichia Africani петинского горизонта Воронежской обл. 5530
Lepeocaulus aphyllus Новой Земли 4922
Liriodendron, ископаемые формы 7882
Metacaenoxylon Carpentieri верхнепермских отложений Кузнецкого бассейна 5940
Noeggerathiopsis candalepensis кольчугинской свиты Кузнецкого бассейна 4169
Otozamites turkestanica юрских отложений хребта Кара-тау 7043
Ottonosia amurica Уссурийского края 6840
Oxycarpia палеоцена Челябинска 5421
Paleodictyon Meneghini, проблематические отпечатки 4470
Petscheropteris splendida, пермских отложений 4170
Pseudocycas dubius юрских отложений хребта Кара-тау 7043
Psygmophyllum expansum 3677; — P. cf. Williamsonii 7566
Rhachiopteris верхнедевонский Ловозерских тундр 7566
Sigillaria Tchirkovaeana нижнекаменноугольных отложений Донецкого бассейна 3940
Stachypteris юрских отложений Туркестана 3767
Syniopteris Demetriana 3679; — S. eurina 7490; — S. Nesterenkoi 3679

Ископаемая флора, ее исследования, обзоры, описания и находки в различных районах 3943, 3963, 4023, 4378, 5056, 7702; — антраколитовая 4919, 4920, 7493; — верхнепалеозойская 4919, 4920, 5077, 6865, 7493, 7564, 7565; — девонская 3945, 4172, 4959, 5305, 7492, 7566; — кайнозойская 5113, 6155, 6767; — каменноугольная 3939, 5352, 5361, 7495; — мезозойская 5120, 5577, 5760; — меловая 3964, 5762, 6767, 7569, 7703; — пермская 3676, 3678, 3941, 4189, 4921, 5359, 5360, 5941, 7491, 7494; — третичная 3630, 3690, 3964, 4313, 4486, 4584, 5699, 5728, 5761, 6008, 6011, 6120, 6765; — триасовая 4190, 5265, 5758, 5759, 6547, 6865; — четвертичная 3930, 4005, 4622, 5030, 5615, 6260, 6549, 7738, 7812; — юрская 4065, 4252, 4550, 5759, 6192, 6863, 7042

Палеозоология 3754, 4445, 4469, 4900, 5263, 5430, 5824, 5930, 6307, 6712, 7092; — библиография 4758, 6427

Исследования отдельных объектов

Аммонеи пермские Восточного Памира 5921
Аммониты: байосские Западной Грузии 6719; — верхнего триаса Северного Кавказа 6954; — юрские Памира 5857
Археоциаты бассейна р. Лабы 5297
Барсук верхнетретичных отложений Западной Сибири 4229
Брахиоподы: верхнепалеозойские 5475; — девонские Монголии 7867; — каменноугольные Подмосковного бассейна 7505; — силурийские Монголии и Тану-Тувы 7865; — третичные Камчатки 6768; — юрские Таджикистана 6102
Верблюды ископаемые 3745, 5047; — Акмолинской обл. 3747
Гиппарионовая фауна Иртыша 4020
Головоногие: верхнего силура Новой Земли 4487; — триаса Колымско-Индигирского края 4366
Гондванская фауна 4878
Граптолиты: Казахстана 5151; — нижнесилурийские р. Колымы 4355
Грызуны ископаемые: Северного Казахстана 6577; — четвертичные Крыма 3884
Динозавры: верхнемеловые Южного Казахстана 7763; — красноцветной толщи Средней Азии 4442; — мезозоя Центральной Азии 3634
Диноцефалы: верхнепермские СССР 4602; — Среднего Поволжья 4673
Дицинодонт Южной Африки 6148
Жуки палеозоя 4001
Индрикотерий побережья Аральского моря 5580, 5730
Киты ископаемые района г. Дербента 5104
Конодонты нижнего силура 6137; — окрести. Кэньон Сити 4075
Кораллы: верхнего силура и нижнего девона Урала 7802; — визейских известняков Кугитанга 7438; — среднего карбона Подмосковного бассейна 7462, 7518
Криноидеи палеозойские 4093
Лабиринтодонты 7474; — пермотриаса горы Б. Богдо 4443; — пермотриаса Русской платформы 4444; — пермские Вятской губ. 4915; — пестроцветной толщи Окско-Цнинского вала 4969
Ластоногое ископаемое Сибири 4231
Лось верхнетретичных отложений Франции 4230
Мамонт 3919; — в Колымском окр. 4272; — межледниковых отложений бассейна р. Шелони 7447
Мамонт, мелкая раса на территории СССР 3664
Мастодонт: нижнего миоцена Казахстана 4845; — Херсонщины 4572
Медведи ископаемые: окрести. г. Краснодара 3920; — Северной Африки 6145. См. также Пещерный медведь
Микрофауна Эмбинской нефтеносной обл. 7854
Млекопитающие: третичные 3746, 3757, 3854, 4021, 4233, 4326, 4772, 7319, 7697; — четвертичные 3639, 3665, 3746, 4021, 4233, 4424, 4425, 4426, 4826, 4827, 4828, 4901, 5052, 5075, 5168, 5241, 5556, 5789, 5790, 5892, 5893, 6149, 6170, 6549, 6915, 6916, 6917, 7001, 7445, 7448, 7786, 7978
Моллюски 6738; — верхнетретичные бассейна р. Куры 6528; — онкофоровых пластов Закавказья 4839; — плиоцена Крыма и Керченского п-ва 4285; — рыбных сланцев р. Витима 6207; — сарматские 5992, 5993; — чокракские 6664
Морские звезды нижнесилурийские 7063
Мшанки верхнепалеозойские: Колымского края 6116; — Северного Урала 7119
Насекомоядные ископаемые Северного Казахстана 6577
Насекомые: кольчугинской свиты Кузнецкого бассейна 6090; — мезозойские 4534, 6088; — пермские 3830, 5008, 5011, 7646; — третичные Ашутаса 3724; — юрские Шураба 5501, 7644
Наутилиды верхнепермские бассейна рр. Пинеги и Кулоя 4962
Неполнозубые ископаемые Северной Америки 4232
Носорог верхнемиоценовых отложений Индостана 6146
Носорог сибирский, находка в Галиции 5048
Нуммулиты известняков оз. Гокча 3695
Олени ископаемые: Америки 4810; — третичных отложений Монголии 7288; — бассейна р. Прони 7379
Остракоды силурийские 6609
Офиуры: миоценовые Восточного Сахалина 5221; — нижнесилурийские 7063
Панцырные рыбы 6890, 6891
Пещерный лев четвертичных отложений Западной Сибири 5087
Пещерный медведь 3883; — Северного Кавказа 4372; — Штирии 4134
Позвоночные 3635, 4879, 4914, 6658; — нижнетретичные Западной Европы 6147; — палеозоя и мезозоя Восточной Гренландии 6138; — пермские 4165, 6659, 7473; — силурийские Урала 6139; — третичные Сибири 4568; — четвертичные Калифорнии 4571; — четвертичные района г. Трубчевска 3829
Птицы ископаемые 5111; — плиоценовые Сибири 6293; — четвертичные Сибири 4639
Радиолярии сеноманских и люстетских отложений Кавказа 5832
Рептилии пермские: р. Вятки 5397; — низовьев Мезени 7500; — Техаса 6150
Рыбы 6568; — неолита бассейна р. Онеги 5795; — палеолита Крыма 3764; — третичные Калифорнии 4581
Сеймуриды, кожные окостенения 5865

Стегоцефалы северо-востока Европейской части СССР 3671, 3936, 7033
Страус ископаемый Забайкалья 4062, 4063
Стрекозоподобные насекомые 4452; — пермских отложений северо-востока Европейской части СССР 4174, 4214
Сумчатый саблезубый хищник из плиоцена Аргентины 5269
Трилобиты силурийские и девонские Монголии и Танну-Тувы 7868
Трогонтерий Черного Яра 4690
Устрицы 6587; — третичные Средней Азии 6585
Фораминиферы верхнепалеозойские 6946; — Печорского края 6949
Фузулиниды 6948; — Стерлитамакского района 6947
Хищники четвертичных отложений Крыма 3885
Черепахи ископаемые: находка в Индии 4228; — верхнего мела Кызыл-кумов 6220
Членистоногие верхнего триаса Кузнецкого бассейна 6835
Щуки ископаемые Западной Сибири 4086
Эпицератерий побережья Аральского моря 5730
Ящеры летающие верхнеюрских отложений Африки 4877
Achtiaria borissiakii 3854
Amphiophiura aenigma Восточного Сахалина 5221
Amphiospis argos р. Курейки 6890
Anglaspis, реконструкция 6891
Archescytinidae пермские 5009
Archimedes Среднепечорского района 7119
Aspidophorus heckeri девона р. Ловати 6890
Benthosaurus Suchkini, лабиринтодонт пермотриаса р. Шаржеги 3672
Bison priscus 3924, 5898; — longicornis 5894
Bohemura primaeva 7063
Bos primigenius 3925, 3926, 4158
Buccinidae сармата 4476
Camelopardalis parva сарматских отложений Кавказа 5051
Cancrinella нижнего карбона Подмосковного бассейна 7772
Caprovinae четвертичных отложений Крыма 5896
Cardidae сарматские 3685; — чокракские 6663
Ceratodontidae нижнего триаса горы Богдо 4655
Cervus megaceros, остатки в районе г. Сапожка 7025
Chalcosaurus rossicus 7474
Choristites карбона Подмосковного бассейна 7505
Coccosteus trautscholdi 4225
Cuon четвертичных отложений Нижнеудинской пещеры 5093
Cupressocrinus 4094
Cystoblastus 4095
Dicerorhinae 5804
Diplopoda Кузнецкого бассейна 6835
Doricranites триаса 6498
Dreissensidae надрудных образований Таманского п-ва 3789
Drepanaspis, реконструкция 6891
Dvinosaurus верхней перми Северной Двины 7033
Elasmotherium caucasicum, остеология 4049
Elephantidae Таманского п-ва 4825
Elephas cf. meridionalis Таджикистана 6510
Epiceratherium Abel, описание коллекци 3865
Equidae, филогения 3785
Erisocrinus araxensis Закавказья 5150
Exogyrinae 6587
Fenestella Среднепечорского района 7119
Gemündina нижнего девона Рейнской провинции 5796
Gigantella нижнекаменноугольных отложений Ишима 7295
Gryphaeinae 6587
Helicoprion 3955
Helisoma trivolvis плейстоцена р. Колымы 4518
Holonemidae русского девона 5044
Homoptera пермских отложений Архангельского края 6091
Hyaena borissiaki Бессарабии 4662
Kaninia фауны Ozarkian Новой Земли 4517
Lasius martynovi миоцена Кавказа 5070
Linoproductus нижнего карбона Подмосковного бассейна 7772
Lophinae 6587
Machairodontinae третичных отложений Западной Сибири 6895
Mastodon atavus тургайских отложений 6539
Meandroloculina bogatschovi, миоценовых отложений Закавказья 5801
Mecoptera пермских отложений Архангельского края 5010
Megaceros euryceros 6144. См. также Cervus megaceros
Meganeuridae 4536
Melanoides tuberculatus известковых туфов Западного Памира 4519
Melosaurus uralensis 7474
Miamoptera пермских отложений Тихих Гор 4003
Monodacna, киммерийские 3887
Mordellidae юрских отложений Туркестана 3787
Neoptera Тихих Гор 4212
Neospirifer карбона Подмосковного бассейна 7505
Ochotona pusilla, ископаемые остатки 5555
Ophiocten sp. Восточного Сахалина 5221; — Oph. miocaenicum Восточного Сахалина 5221
Ordoviciaster kasakhstaniensis 7063
Ostreinae 6587
Ovibos moschatus, распространение остатков в Восточной Европе и Северной Азии 5895
Palaeoniscinotus юрских отложений Усть-Балея 6519
Palaeoptera перми 4535; — Тихих Гор 4002
Parabubalis capricornis Забайкалья 4157
Paranchitherium Karpinskii из средне-миоценовых отложений Кавказа 7342
Pareiasauridae 4880
Pereboria bella бассейна р. Печоры 3944
Permanisoptera 4213
Permocynodon верхнепермских отложений Северной Двины 6281
Petschoracrinus 4092
Ponera (?) umbra миоцена Кавказа 5070
Proamphibia problematica Северного Урала 3953
Productidae нижнекаменноугольные Подмосковного бассейна 7772; — нижнепермские Северного Кавказа 3989
Prosbole tchirkovaeana бассейна Печоры 3944
Prosodacna кембрия 4141
Protoblatoidea перми 7645
Pteraspis, реконструкция 6891
Rhinoceros mercki на Нижней Волге 5897
Rhytina stelleri 3638
Rugosa 3898; — верхнесилурийских отложений Новой Земли 4665; — карбона и перми Северного Урала 6635; — среднедевонские Северного Урала 7016
Semantor macrurus неогеновых отложений окрести. Павлодара 5049
Semantoridae неогена Западной Сибири 4234
Simulium oligocenicum из янтаря 6963
Spaniocrinus transcaucasicus 5150
Spiticeras, присутствие на Памире 6030
Stenaster obtusus 7063
Stephanocemas thomsoni triacuminatus 7288
Striatifera нижнего карбоната Подмосковного бассейна 7772
Stromatoporoidaea силурийские: р. Колымы и Верхоянского хребта 4603; — Монголии и Танну-Тувы 7764; — Подкаменной Тунгуски 4242
Tabulata силура и девона Монголии и Танну-Тувы 7866
Teleopterina карбона Северной Америки 6518
Thysanoptera пермских отложений 6089
Trigonia меловых отложений Мангышлака 4525, 4527
Trochidae сарматские 3958, 3959; — чокрака 4185
Trogontherium cuvieri четвертичных отложений Украины 4811
Turritellidae палеогеновые Ферганы 6588
Ursus spelaeus rossicus четвертичных отложений Краснодара 3872
Wedekindellina, распространение и стратиграфическое значение 6209
Zygosaurus ucius 7474

Ископаемая фауна, ее исследования и находки в различных районах: девонская 4547, 4881, 5305, 5867, 5868; — каменноугольная 4654, 5352; — кембрийская 3918; — пермская 4274, 4520, 5476; — третичная 3689, 4238, 4589, 4839, 5403, 5858, 5998, 6325, 6702, 6719а, 6994, 7002, 7719; — триасовая 3896; — четвертичная 4424, 4426, 4686, 5668, 6171, 6619, 6995, 7721; — юрская 3631, 5611, 6532

X. ДИНАМИЧЕСКАЯ ГЕОЛОГИЯ

Общие вопросы 3718, 4208, 4521, 4564, 4847, 4848, 4864, 5137, 5724, 7302

Тектоника 3993, 4204, 4385, 5041, 5909, 6111, 6486, 6861; — Азии 6950, 7403; — Алтая 6552, 7008; — Арктики 6110, 6475; — Байкала и Прибайкалья 4467, 7370, 7699; — Европейской части СССР 3715, 3720, 4208, 4592, 5478, 5574, 6502, 6851, 6939, 7303, 7792; — Западной Европы 7471; — Забайкалья 7886; — Кавказа 3886, 4861, 5276, 5279, 5828, 7595, 7648; — Казахстана 6486, 7317, 7405, 7665; — Кольского п-ва (Хибин) 4588, 6201; — Ленинградской обл. 4818; — Новой Земли 5058; — Сахалина 5292; — Сибири 4910, 5040, 7657; — Средней Азии 4894, 4954, 5020, 5498, 5646, 5664, 5888, 6301, 6360, 6486, 6833, 7120, 7708, 7872, 7897; — СССР 5019, 7304; — Узбекистана 5021; — Урала 5582, 7575, 7662; — Фенноскандии 4847; — Черного моря 4848

Вулканы и вулканические явления: Абул-Самсар 4710; — Алагез 4200; — Ануи 4561; — Везувий 3907; — Килауеа 3656; — Ключевская сопка 4461, 5936, 6783, 7381, 7382, 7383, 7385, 7386, 7507, 7881; — вулкан Левинсона-Лессинга 7856; — Толбачик 5936, 6785, 7384

Вулканические области и их вулканы: Аляски 5042; — Ахалкалакского плато 4435, 4710; — Дальнего Востока 4955; — Забайкалья 7694; — Камчатки 3709, 5936, 6029, 6784, 6785, 6786, 7954; — Маньчжурии 6672; — Чукотской земли 5042; — Юго-Осетии 5357

Грязевые вулканы: Апшеронского п-ва 6370, 7907; — района Каспийского моря 4540, 5493, 6000; — Керченского п-ва 4246; — Средневолжского края 5059

Землетрясения 3718, 7671; — Апеннин 4218; — Арктики 6110, 6205; — Дальневосточного края 5460, 7381, 7382; — Кавказа 4415, 4892, 4989, 6077, 6826, 6996, 7365, 7654; — Казахстана 4555; — Киргизии 5516, 6112; — Крыма 3727, 6055; — Кузнецкого бассейна 5374; — Монголии 4563, 6747; — Таджикистана 4893, 4894, 4895, 5888, 7872; — Туркмении 5517

Денудация, экзогенные процессы 3790, 3856, 3988, 4256, 4611, 5064, 5313, 5540, 5548, 5561, 5904, 5905, 6177, 6203, 6241, 6607, 6628, 6631, 6632, 6715, 6729, 6850, 6905, 6906, 6908, 7418, 7545, 7621, 7704

Гляциология 4760, 5222, 6082, 6717, 6928

Гляциологические наблюдения и исследования в различных районах: Алтая и Кузнецкого Алатау 5014, 7831; — Арктики 4504, 4533, 5482, 6136, 7980; — Кавказа 6082, 6838; — Средней Азии 4823, 4858, 5067, 5068, 5388, 5389, 5666, 5851, 5968, 5969, 5973, 6084, 6179, 6610, 6611, 6640, 6641, 6726, 6727, 6746, 6750, 6831, 6928, 6929, 6930, 7017, 7018; — Урала 3855

XI. ГЕОМОРФОЛОГИЯ И ЧЕТВЕРТИЧНАЯ ГЕОЛОГИЯ

Общие вопросы геоморфологии 3628, 3991, 4070, 5829, 5889, 6442, 7442, 7545, 7756, 7995

Общие вопросы четвертичной геологии 3921, 3928, 3938, 3991, 4183, 4293, 5892, 6900, 7208, 7558, 7913

Исследования и описания отдельных объектов

Аллювиальные отложения севера Сибири 5928

Аллювиальные равнины Средней Азии 5870

Аллювиальные равнины, связь с древним оледенением 3991

Вюрмское оледенение, южная граница 4006

Дельты древних рек Южной Ферганы 7897

Делювий 6850

Диатомиты Кольского п-ва 5326, 5349, 5560

Доисторический человек, его стоянки, индустрия 4152, 5462, 6395, 6900; — в СССР 3633, 3870, 3902, 4247, 4365, 4424, 4427, 4460, 4706, 5103, 5160, 5164, 5169, 5323, 5887, 6149, 6490, 6521, 6525, 6687, 6916, 6917, 6995, 7313, 7353, 7388, 7435, 7446, 7496, 7502, 7616, 7728, 7729, 7787, 7978, 7997; — в зарубежных странах 3713, 3923, 4236

Долины речные: р. Алдана 4438; — р. Аму-дарьи 5873, 6076, 7625; — р. Амура 6797; — р. Ангары 5392; — р. Волги 6098; — р. Днепра 4209; — Европы 6820; — р. Занги 5984; — р. Зеравшана 6870; — р. Калара 4573; — р. Камы 5413; — р. Колымы 4019; — р. Нижней Тунгуски 5442; — р. Памбака 6715; — р. Рейна 7471; — р. Темира 3909; — р. Урала 7464, 7605; — рр. Чегана и Эмбы 3909

Дюны древние материковые: Волжского левобережья 5954; — Западной Сибири 3998

Ископаемые пустыни четвертичные в Европе 3994

Ископаемые реки западной Подолии 5153

Каменные котлы морские в Крыму 6628

Каменные многоугольники Хибин 6925

Камы 4211

Каспийские осадки Низового Поволжья, стратиграфия 5933

Костеносные отложения дер. Ясинкольской 7563

Красноцветная толща Александровского грабена 5967

Курумы 3917

Ледниковая осцилляция в южной части Карельского перешейка 4925

Ледниковые формы рельефа 4211, 4532, 6084; — равнин 5609

Ленточные глины 4055; — Гыданской тундры 7470; — Тверского окр. 3646

Ленточные отложения, геохронологические исследования: в Карелии 4210; — в Северо-Западной обл. 3723, 4000

Лёсс 3740, 4542, 5422, 5468, 7721, 7812

Межледниковые отложения: Европейской части СССР 4161; — Кольского п-ва 4507; — окрести. г. Петрозаводска 5511

Межледниковые периоды 3930, 4005

Мелкосопочник Казахстана 3687, 4017, 7420

Морской постплиоцен Новой Земли 4473

Наледи северо-восточной Якутии 7841

Озера, озерные котловины (морфология, генезис): Байкал 3888, 4594, 7699; — Балхаш 7112; — Гусино-Убукунская группа 4453; — Валдайской возвышенности 5013; — Искандер-куль 6638; — Иссык-куль 5428, 5429; — Кольского п-ва 5598; — Киргизской степи 3687, 4017; — Мичиган 6927; — Утиное оз. 5043

Оледенения четвертичные и современное: Алайской долины 3961; — Алтая 4552; — Америки 4035; — Азии 4018, 4224; — Байкальского хребта 7755, 7895; — Восточных Саян 4543; — Гренландии 7980; — Европы 4035; — Европейской части СССР 3673, 3756, 4468, 4524, 4585; — Западно-Сибирской равнины 4286, 6327; — бассейна р. Зеи 4761; — бассейна р. Зеравшана 6726, 6746; — Исфайрам-сая 6750; — Кавказа 6838; — Памира 6611, 6641, 6831, 6928, 6929, 7017; — Прибайкалья 4578, 5344; — Средней Азии 7640; — Таймыра 4067, 4251, 4254; — Урала 4642, 5280; — Фенноскандии 4847; — бассейна р. Ягноб 6610, 6727; — Якутии 4421

Оползни: района трассы Ачинск—Енисейск 6203; — Тарханкутского п-ва Крыма 6631

Пески, геоморфология: 4883, 4884, 5864; — северо-западного Казахстана 4407, 6371; — Кара-кумов 3969, 3992; — Кызыл-кумов 6876; — западного Прибалхашья 6121; — Средней Азии 4153

Погребенные почвы: Ленинградского окр. 4633; — делювиальных шлейфов Поволжья 6342

Позднеледниковая история окрести. Ленинграда 5495, 7641

Послеледниковая история: Северной Европы и Азии 6995; — Ладожского и Онежского озер 5496; — Ленинградской обл. 5004, 5495, 7641

Послеледниковые климаты: Восточной Европы 3950; — Северной Сибири 4179

Послеледниковые отложения Европейской части СССР 4161

Пустыни 7414; — Средней Азии 4413, 5313, 5412, 5870; — Туркмении 3667, 3868, 7415

Пятнистые тундры: Анадырского края 4054; — Хибин 6925

Соляные куполы Куляба 6632

Сыртовые отложения Нижнего Заволжья 5872, 6132

Такыры 7051, 7052
Террасы 3759; — абразионные бассейнов Имандры и Колы 6653
Террасы морские 4155; — Крыма 3619
Террасы предгорные Крыма 4526
Террасы речные 5674; — р. Ангары 7795; — р. Ижмы 6075; — рр. Качи и Алмы (Крым) 3772; — р. Кубани 5079; — рр. Тикичей 4994
Торфяники, торфяные болота (генезис и стратиграфия): Дальневосточного края 6849; — Карской тундры 3934; — Ленинградской обл. 3858, 4749; — Украины 6798; — Якутии 4358, 7754
Торфяники, торфяные болота: микрорельеф 6530
Торфяные бугры на Кольском п-ве 5587, 5621

Исследования четвертичных отложений, четвертичная история и геоморфология отдельных районов и областей
СССР 6517, 6619, 7442, 7446, 7832; — Дальнего Востока 4180, 4779, 5336, 5443, 5507, 6818, 7463, 7613, 7739; — Европейской части СССР 3660, 3728, 3807, 3853, 3932, 3933, 3990, 4050, 4051, 4125, 4156, 4199, 4208, 4465, 4539, 4592, 4612, 4751, 4909, 4928, 4934, 4943, 4983, 4992, 4995, 5216, 5422, 5450, 5478, 5491, 5495, 5588, 5593, 5610, 5668, 5769, 6013, 6073, 6096, 6132, 6160, 6342, 7006, 7038, 7421, 7488, 7549, 7641, 7756, 7792, 7796, 7889; — Кавказа 3654, 3728, 3968, 4207, 4234а, 4464, 4593, 4698, 4932, 5232, 5275, 5987, 6026, 6027, 6028, 6188, 6189, 6737, 6836, 6837, 6851, 6852, 6936, 7466, 7647, 7648; — Казахстана 3911, 3912, 3931, 4133, 4257, 4422, 4553, 4565, 6206, 6596, 7413, 7419; — Кольского п-ва 3755, 4163, 4193, 4420, 4509, 4897, 5082, 5112, 6952, 6953, 7502, 7597, 7620, 7737; — Крыма 4613, 4614; — о-вов Северного Ледовитого океана 3765, 4439, 4440, 4503, 7705, 7738; — Сибири 3662, 3741, 3742, 3750, 3760, 3781, 3815, 3826, 3922, 4019, 4046, 4061, 4418, 4419, 4434, 4567, 4583, 4596, 4622, 4660, 4667, 4722, 4886, 5106, 5312, 5329, 5392, 5444, 5533, 5546, 5620, 5800, 5871, 5877, 5918, 5959, 5979, 6172, 6255, 6274, 6279, 6280, 6294, 6296, 6496, 6645, 6667, 6668, 6889, 7011, 7031, 7032, 7133, 7134, 7352, 7370, 7422, 7674, библиография (Якутии) 4793; — Средней Азии 3629, 3773, 3839, 3910, 3912, 3949, 3996, 4069, 4073, 4089, 4192, 4220, 4257, 4528, 4529, 4531, 4858, 4882, 4997, 4998, 5000, 5071, 5267, 5306, 5307, 5309, 5310, 5389, 5447, 5641, 5642, 5643, 5646, 5721, 5823, 5973, 5980, 6000, 6083, 6109, 6299, 6300, 6301, 6302, 6360, 6596, 6601, 6602, 6610, 6611, 6626, 6627, 6647, 6731, 6732, 6751, 6800, 6825, 6831, 6885, 7120, 7127, 7128, 7129, 7413, 7419, 7626, 7627, 7668, 7670, 7718, 7720, 7879; — Урала 6761, 7705, 7798
Монгольской Народной Республики 3979
Китая 4565
Японии 4007
Баренцова моря 4183, 4937, 7705; — Карского моря 6730, 7705; — Черного моря 3716, 4056

XII. ГИДРОГЕОЛОГИЯ, ИНЖЕНЕРНАЯ ГЕОЛОГИЯ И ВЕЧНАЯ МЕРЗЛОТА

Гидрогеология и инженерная геология 4083, 5380, 5510, 5547, 5551, 5665, 5882, 5902, 6166, 6167, 6250, 6711, 6803, 6805, 6955, 6971, 7086, 7087, 7088, 7109, 7515, 7766, 7862, 7863
Артезианские воды 6629; — бассейна северной Украины 3719
Источники и буровые воды: газоносные 5109; — минеральные 3734, 3780, 3886, 4608, 4610, 4637, 4643, 4653, 5118, 5395, 5813, 5962, 6239, 6321, 6322, 6665, 7060, 7135, 7329, 7461; — радиоактивные 4078, 4127, 4186, 4195, 4250, 4393, 4554, 5983; — термальные 3734, 4033, 4273, 4561, 4587, 4949, 4955, 5074, 5109, 5472, 5990, 5994, 6199, 6290, 6324, 6669, 7075, 7722, 7852

Гидро- и инженерно-геологические описания и исследования различных районов: Дальневосточного края 5320, 5817, 5990; — Европейской части СССР 3995, 5253, 5281, 5464, 5736, 5808, 6630, 6955, 7297, 7747, 7836; — Кавказа 3682, 3693, 3705, 3710, 3769, 3843, 3848, 3951, 3966, 3967, 4253, 4362, 4436, 4522, 4523, 4640, 4747, 4748, 4794, 4815, 4911, 4968, 5091, 5092, 5155, 5383, 5386, 5387, 5635, 5854, 5855, 5866, 5934, 6189, 6212, 6737; — Казахстана 4423, 4590, 4630, 4685, 5018, 5486, 5891, 6590, 6793, 7665; — Монголии 4383; — Сибири 4638, 5258, 6278, 6291; — Средней Азии 3957, 3997, 4530, 4999, 5081, 5129, 5301, 5308, 5311, 5402, 5431, 5432, 5448, 5644, 5646, 5873, 5904, 6112, 6174, 6245, 6299, 6300, 7696; — Урала 5983, 7836

Вечная мерзлота 3921, 3960, 4027, 4057, 4083, 4249, 4437, 4477, 4624, 5107, 5322, 5411, 5552, 6275, 6481, 6622, 6712, 7086, 7087, 7088, 7109, 7287, 7339, 7716, 7863, 7888

Исследование явлений вечной мерзлоты в различных районах СССР 3608, 4026, 4047, 4347, 4414, 4433, 4579, 4623, 4624, 4625, 4626, 4627, 4638, 4663, 4806, 4905, 4930, 5152, 5254, 5335, 5344, 5441, 5445, 5508, 5557, 5587, 5621, 5622, 5661, 5817, 6045, 6172, 6216, 6276, 6277, 6278, 6294, 6295, 6571, 6732, 7456, 7499, 7661, 7674, 7713, 7714, 7754, 7813, 7841

XIII. ПОЛЕЗНЫЕ ИСКОПАЕМЫЕ

Работы общего характера 4269, 4564, 4646, 5315, 5515, 6305, 6306, 6523, 6868, 7331, 7559, 7571, 7789; — геофизические разведки 5398, 5480, 5820, 5881, 5982, 5996, 5997, 6164, 6165, 6450, 6639, 6753, 6960, 7034, 7314, 7417, 7793; — история исследований и горного дела 4184, 4705, 4902, 4903, 5502, 5719, 5848, 6092, 6522, 6706, 6841, 6965, 7254, 7639, 7761; — каталоги школьных коллекций 4733, 4734

Описания отдельных объектов и их месторождений
Алуниты Кировабадского района Азербайджана 5682
Алюминий, руды, м-ния 5684, 6926
Андалузит 7853; — Казахской степи 6893
Апатиты 3701; — хибинские 3649, 4258, 4267
Арсенопирит, Кухисафитское м-ние 7083
Асбест, Тамдынское м-ние 6151
Асфальты: Нутовское м-ние 7354; — Охинское м-ние 6546
Базальт 3658; — села Бобрица 4887; — Калагеранский 4154
Балхашит 4401, 4671, 4753, 5138, 5673
Барит, Куликалонское м-ние 6251
Бериллы: м-ние Изумрудных копей 6579, 6580; — м-ние Туркестанского хребта 5198
Бирюза, Нишапурские копи 4621
Битумы, битуминозные породы 7811; — р. Анабара 6104; — бассейна р. Печоры 3947; — хребта Терекли-тау 5330
Бокситы 7301, 7633, 7853, 7908; — Средней Азии 7706, 7707, 7709; — Тихвинского района 7392; — Урала 6972, 7245, 7305, 7327, 7840; — Шахристанского района 6899
Бор, бораты 7586; — Индерские м-ния 5846, 5847, 6879, 7417; — Урало-Эмбинского района 7684
Борная кислота Чокракского оз. 4014
Бром 3937, 4401, 6127, 6225, 6882; — Дагестана 5364, 5962; — Туркмении 5365
Ванадий 3686
Вивианит в Белоруссии 5342
Висмут 3650; — Адрасманское м-ние 5378
Вольфрам 3762, 5002; — Кок-Кульское м-ние 6656; — Петинское м-ние 7861; — м-ния Прииртышья 5634, 6655; — Такфонское м-ние 7629; — м-ние Центрального Казахстана 7677
Вольфрамо-молибденовое Лангарское м-ние 7673
Газы природные 3753, 4077, 4656, 7748, 7864; — Азовского бассейна 5812, 6758; — Дагестана 5654, 5883; — Туркмении 5572
Гипс 3636, 3875; — хребта Бабатага 5489; — м-ний Дагестана 5915; — Красноводска 3725; — бассейна Нарына 5970; — Татарской АССР 3965; — восточного склона Урала 7058
Глауберова соль 3770, 4041, 4462; — Карабугаза 3980, 4028, 4029, 5440
Глауконит 3999
Глины 4972, 5955, 7530, 7536, 7636, 7843
Глины огнеупорные 7635, 7842, 7905
Горный хрусталь Урала 4812, 5217, 5765

Горючие газы, м-ния 7478; — южной Украины 5813
Горючие сланцы 5672, 7538, 7735; — Ленинградской обл. 4482; — Поволжья 5671; — Таджикистана 5005
Графит 5689; — Малого Хингана 7649; — Петровского района Украины 7780; — Хингано-Буреинского района 5290; — Черемшанское м-ние 7037
Грязи лечебные 3637; — Аппшерона 6143; — Баталпашинского оз. 4938; — Днепропетровской обл. 6094; — Медвежьего оз. 5086; — Сакского оз. 3948; — Северного Кавказа 5975
Детектирующие минералы 3735
Диатомиты: Кольского п-ва 4580, 5171, 5326, 5349, 5543, 5560, 5581; — Приморской обл. 7631
Доломиты 7536, 7634; — р. Варзуги 4430
Дюмортьерит Казахской степи 6893
Железо, железные руды 5452, 6769, 6774, 6775, 6919, 7484, 7572, 7604, 7607; — алапаевские 6014, 6777; — Бакальские м-ния 4537, 5012, 7212, 7328; — Бурят-Монголии 6244; — Волчьей тундры 4872; — Горной Шории 4513; — Дальневосточного края 5355; — Джезказган-Улутавского и Атасуйского районов 6219; — Елизаветинское м-ние 7526; — Западно-Сибирского края 7838; — Казахстана 4601; — Каменское м-ние 6968; —Кашинское м-ние 6970; — каширские 4064; — Керченского п-ва 7523, 7618; — кондомские 5394; — Кривого Рога 7818; — Курской аномалии 5266, 7818; — липецкие 3862, 4237; — Магнитогорское м-ние 6673; — Малого Хингана 5289, 5628, 7669; — Николаевское м-ние 7822; — Олонецкого края 4227; — Ольхонского края 5417; — Полетаевское м-ние 6920; — Синарское м-ние 7057; — Ташелгинское м-ние 5457; — Тейское м-ние 6095, 6845; — Тиллокан 7517; — Троицко-Байновское м-ние 6970; — Урала 4966, 5424, 6956; — Халиловское м-ние 6776, 7570; — центральной части СССР 4243; — Чезынское м-ние 5458; — Челябинской обл. 6015, 7318; — Чуянкан 7517
Железоалюминиевые руды 7759
Змеевики Азово-Черноморского края 7036
Золото 7963; — Алтая 6978, 7437; — м-ние Белая Гора (Охотское побережье) 5899; — Дарваза 4853, 4870, 5069, 5529; — Джезказган-Улутавского района 6236; — Европейской части СССР 4468; — Заалайского хребта 4907; — Золотой горы (бассейн Гилюя) 6298; — Каракульского района 6633; — Киргизии 6491; — Кузнецкого Алатау 5396; — долины р. Миасса 6036; — бассейна р. Мук-су 4809; — Нуратинского хребта 6886; — Ольдойского района 7658; — о-ва Ольхона 5417; — Ороно-Ничатского района 5053; — Памира 4849, 5529; — хребта Петра I 4870, 5142; — Приртышья 5683; — Пшартского района 6633; — бассейна Сарыджаса 5685; — Таджикистана 5029, 5565; — Хингано-Буреинского района 5293; — Челябинской обл. 6242; — долины р. Ягноб 7300; — Якутии 4016
Золото медистое, Карабашское м-ние 6070
Известняки 7536, 7636; — Армении 7871
Изумруды 7213
Индий в полиметаллических м-ниях Киргизии 6983, 7272
Иодо-бромные воды Дагестана 5962; — Туркмении 5365, 5570
Ископаемые угли 6662, 6977, 7021, 7079, 7376, 7746, 7806; — Англии 7527; — Буреинского района 5539, 7652; — Бурят-Монголии 6153; — Верхнезейского района 5822; — Гиссарского хребта 6057; — Дальневосточного края 4475, 5602, 6666; — Джезказгана 6233; — Джумгольского района 6303; — Донецкого бассейна 7408, 7809; — Заонежья 4278; — верховьев р. Зеи 6559; — Южного Казахстана 7880; — Камчатки 7407; — Карагандинского бассейна 6555, 6592, 6634, 6636, 6934; — бассейна р. Коротаихи 6748, 7093; — Киргизии 5558, 5645, 6621, 6911; — Кугитанга 5879, 6058, 7608; — Кузнецкого бассейна 4428, 7906; — Кштут-Зауранское м-ние 5880; — Ленинградской обл. 4482; — Магианское м-ние 7469; — Пай-хоя 7091; — Пасруд-Ягнобское м-ние 5926; — Печорского бассейна 7732; — Приртышья Верхнего 5526; — Прикаспия 7666; — Северного Кавказа 5916, 7666; — Средней Азии 5880, 5963, 6161, 6346, 7880; — Тавасангское м-ние 7469; — Таврическое м-ние 6545; — Таджикистана 5063; — Туркмении 5235, 5512; — Челябинские 5481, 5922, 5932, 6191, 6287, 6319; — Узбекистана 7451; — Урала 6940, 7094, 7482; — бассейна р. Чуни 4349; — Шурабское м-ние 5880; — района р. Янгарей 6855
Ископаемые угли, таблицы добычи 7247, 7989
Исландский шпат: м-ние Буз-Тере 6494; — района Байдарских ворот (Крым) 6743
Калий 3722; — оз. Индер 5847, 6066; — Калмыкии и Поволжья 7688; — Соликамских м-ний 4727; — Сталинградского края 7689; — Туркмении 5550; — Узбекистана 4950; — Урало-Эмбинского района 4859, 5821, 7360, 7587
Каменные строительные материалы. См. Минеральные строительные материалы
Каолин (колыбташ), Карачекинское м-ние (Джунгарский Алатау) 4032
Касситерит 7790; — Туркестанского и Алайского хребтов 5385; — Тянь-шаня 6018
Кварц, Белорецкое м-ние (Алтай) 5406
Кварциты 7619
Керамические материалы 7356, 7504; — Нахичеванского края 7026
Кианит 7853; — Казахской степи 6893
Киноварь: Дагестанское м-ние 6037; — Нерчинское м-ние 4044; — Тетюхинское м-ние 7357; — Урала 3617
Кислотоупорные материалы 3791, 7483, 7731
Кобальт, Дашкесанское м-ние 5231, 7082
Колчеданы: м-ние Блява 6671; — Красногвардейское м-ние 5219; — Левихинское м-ние 5220
Колчеданы, электроразведка 5881
Копал ископаемый 6903; — в Азербайджане 7336
Корунд Казахской степи 6893
Кремнезем пылевидный 7480
Лазурит Бадахшана 3703
Латериты Закавказья 7622
Ловчоррит, Юкспорское м-ние 7664
Лянис-лазурь Памира 4683
Магнезиты 7536; — Бакала 4538; — Малого Хингана 7659
Магний: змеевиков Азово-Черноморского края 7036; — Западного Казахстана 7360
Магнитный железняк: Гороблагодатское м-ние 6624; — Дзамского м-ния (магнитное поле) 6960; — Дашкесанское м-ние 5231; — Ортотокойское м-ние 6353; — района р. Чуни 4349
Марганец 7333, 7371; — Бостокское м-ние 5775; — м-ния Западной Сибири 5451, 7366; — Ойротии и Горной Шории 5226, 5778, 5779, 7308, 7309, 7312; — м-ния Урала 7667; — Чиатурское м-ние 7332
Медь: Алмалыкское м-ние 4952; — Джезказгана 5816, 6003, 6097, 6218, 6345, 6374, 6441, 7285; — Кавак-тау 5645; — Казахстана 4599; — Карлюкского района 5911; — Карпушинское м-ние 6680; — Кокчетавского района 6181; — м-ние Коунрад 7676; — Куюргазо-Белореченского района 4631; — района Наукат—Супетау 4906; — Олонецкого края 4227; — Средней Азии 6841; — Хакасской обл. 5437
Мергель 7536, 7636
Минеральные воды, источники: 7461; — курорт Аршан (Бурят-Монголия) 6239; — Баргузинского района 3734; — Дагестана 5763; — Исти-су 5395, 5976; — Нахичеванского края 6321; — Татевский (Зангезур) 6322; — Южной Украины 5813
Минеральные строительные материалы 6392, 7936; — района р. Ангары 4466; — Беловского и Ленинского районов (Кузнецкий бассейн) 5776; — Борчалинского района (Грузии) 6465; — Бурят-Монголии 6372; — Дагестана 5884; — Дальневосточного края 5542, 6892; — Джезказгана 6234; — Каракалпакии 5527; — Кузнецкого бассейна 4448, 4712, 5777; — Кузнецкого района 6331; — Месягутовского кантона Башкирии 4386; — Нахичеванского края 7026; — района Онежского оз. 7834; — Туркмении 5528; — Чувашии 3799; — района Хабаровска 7695; — Щегловского района 5787; — Юго-Осетии 6677
Мирабилит Аральского района 5591; — Приртышья 6880
Молибден 3752, 8007; — бассейна

р. Катуни 7859; — Кок-Кульское м-ние 6656; — бассейна р. Кудары 4813; — Новотроицка на Унде 4043; — Такфонское м-ние 7629; — Хибинских тундр 3702, 6043
Монацит, Аличурское м-ние 4942
Мрамор: Алтая 6754; — м-ние в Лопанском ущелье 6495
Мусковит, Кулюкское м-ние Кольского п-ва 4541
Мышьяк: м-ния Зеравшанского хребта 5521, 7823; — м-ние на р. Куль 6704; — м-ния Средней Азии 7102; — Тагобысорское м-ние 7514; — Учимчакское м-ние 6872
Наполнители и отяжелители 3779
Нефелин 3651, 4150, 4396, 4397, 4680, 4844
Нефть Волго-Каспийского бассейна 5332, 6186, 7053; — Восточного Казахстана 7111; — Дагестана 5319, 5811; — Киргизии 6621, 7107; — Кос-Чагыла 6686, 7501; — Нафталанское м-ние 5784, 6006, 6100; — Прибайкалья 6221; — Сахалина 5842; — Северного Кавказа 3721; — Средней Азии 6240, 6347, 6593; — Таджикистана 5134; — Туркмении 5569, 5571; — Узбекистана 4933; — Украины 7005; — Урало-Эмбинского района 4282, 4675, 4676, 5332, 7430, 7452, 7596, 7712, 7898; — Чусовская 4025
Нефть 4891, 5520, 6685, 6844, 7338, 7453, 7513, 7553, 7615, 7690, 7806, 7811, 7899; — разведка методом газовой съемки 7793; — сейсмические методы разведки 6753, 7034; — таблицы добычи 7247, 7989; — учет запасов 3706
Никель: Волчьей тундры 4872; — Тюменевское м-ние 6176; — Урала 6297, 7214
Обсидианы горы Ташкескен 6896
Огнеупорные материалы 3792, 7724; — Джезказгана 6234; — Казахской степи 6893; — района Красноусольских заводов 4387
Озокерит: Туркмении 5572; — Челекена 3744, 3811
Олово 6966, 7039, 7278, 8006; — северо-восточной Азии 7791; — Алтын-тау 5199; — Борщовочного хребта 7744; — Гиссарского хребта 7029, 7516; — Забайкалья 7487; — верховьев р. Зеравшана 6453, 7557; — Зеравшанского хребта 6115; — Калбинского хребта 6710; — рр. Калбы и Нарыма 6655, 6922, 6965; — Картунского района 5995; — Киргизии 6484; — Кухисафитское м-ние 7083; — верховьев р. Ляйляк 6482; — Петинское м-ние (Зеравшанский хребет) 7861; — Прииртышья 5634; — Средней Азии 7122, 7900; — Такфонское м-ние 7629; — долины р. Ягноб 7300
Осмистый иридий: ст. Анатольской 5948; — Кузнецкого Алатау 5396, 6682; — Северного Кавказа 6682; — Тасмании 4516
Пемза: Алагеза 4202; — ст. Ани 4167
Пески: кварцевые 7530, 7634; — стекольные Красноусольских заводов 4387
Пиролюзит 3659
Пироморфит 6336
Пирротин Зеравшанского хребта 7823, 7861
Плавиковый шпат. См. Флюорит
Платина: на Дальнем Востоке 6846, 6847; — Ольдойского района 7658; — Урала 4469
Платина, ее спутники и минералы платиновой группы 3758, 5799
Полевые шпаты 7325
Полиметаллические руды 5225; — Алтая 5328, 7085; — Вайгача 5755; — Джезказгана 6235; — Казахстана 4600; — Канайское м-ние 6483; — Киргизии 6763; — Мелентьевское м-ние (Урала) 6215; — Обисорбухское м-ние 7030; — Риддера 5371, 5439, 6701; — Средней Азии 6762, 7560, 7562; — Такелийское м-ние (Кураминский хребет) 5850; — Таласского Алатау 7561; — м-ние Тилляканн 7517; — Тырны-Ауз 7251; — Узбекистана 5025; — Хайдарканского района 7741; — бассейна р. Чу 7394; — м-ние Чуянкан 7517
Порфиры туфовидные горы Ташкескен 6896
Радий и его руды 3612; — Грозненского района 4078; — северо-западной Канады 5127; — Туркмении 5436, 5564; — Челекена 5783
Редкие и малые металлы 4457, 7901
Редкие элементы: Алтайских руд 6898; — Бурят-Монголии 6056; — Киргизии 5233, 5255; — Кыштымского окр. 3681; — Такфонское м-ние 7629; — Узбекистана 5025, 5145; — Хибинских и Ловозерских тундр 5856; — Хингано-Буреинского района 5293
Ртуть 4374; — Никитовское м-ние Донецкого бассейна 6679; — Ойротии 7574, 7773; — Ферганы 4245, 4606, 4607, 4678, 6643, 6935; — Хайдарканского района 7741, 7742; — Чаувайское м-ние 7730. См. также Сурьмяно-ртутные м-ния
Сапромикситы барзасские 4168, 6866
Сапропелиты, сапропель 3675, 4052, 4356, 4357, 4401, 4569, 4616, 5188, 5659, 5660, 7538; — Ала-куля 4671, 4800; — Белоруссии 4615, 4781, 5095; — Бурят-Монголии 5903; — Валдайской возвышенности 5013; — Западной обл. 5612; — Ивановской промышленной обл. 4672, 5084, 5590; — Калининской обл. 3841; — Кольского п-ва 3609; — Ленинградской обл. 3748, 5589, 5738; — окрести. Осташкова 5588; — оз. Селигер 4341, 4617, 5613, 5614; — Томмотского оз. 3611; — оз. Шувакиш 6648
Светящиеся составы 3761
Свинец 6926; — Кавак-тау 5645, 6196; — Киргизии 5410, 7750; — Нарынского района 4130; — р. Такоб 5509
Свинцово-цинковое м-ние Тетюхе 6617
Селитра: Кызыл-кумов 6103; — Памира 4111; — Средней Азии 5988, 5989
Сера 3788; — Дагестана 6038; — Самарского района 5423; — Средней Азии 5636; — Средней Волги 7210; — Трусовского ущелья Кавказа 5061; — Туркмении 5325; — Узбекистана 5115; — Чангырташского м-ния 6984
Серебро, ст. Чайкенд (Закавказье) 6886
Слюда Бурят-Монголии 6101
Сода: Доронинского оз. 4576; — озер Западной Сибири 4040; — Казахстана 5391
Соли 4222, 6213, 6716, 7139, 7685; — Аральского района 4471, 5591; — Баскунчака 4015; — Баталпашинских озер 4474, 4938; — Бурят-Монголии 5878; — Волго-Каспийского района 4197, 4978, 5536, 5537, 5538, 6124, 6125, 6129; — оз. Горького 5399; — Дагестана 5965; — Денгиз-куль 5906; — оз. Джаксы-Клыч 7537; — Казахстана 4221, 4557, 7687; — Камышкургаиское м-ние 7548, 7696; — Карабугаза 4039, 4041, 4644; — Каспийского моря 4472; — Киргизии 6740; — Крыма 4560, 4967, 6795; — Кулундинской степи 4317, 4556, 5033, 5312; — Кулябского района 5262; — Куулинского оз. 4463, 5257; — Прибалхашского района 6755; — Прииртышья 3812, 3813, 4182, 5034, 6880; — Сакского оз. 3736; — Таджикистана 5330, 5797, 5806; — Туркмении 5256; — Узбекистана 4837, 4950; — Узун-Су 4038; — Хакасской обл. и Минусинского района 4628; — Урало-Эмбинского района 5274, 6796, 7360, 7589; — оз. Эбейты 6824; — Эльтона 4597, 4939, 5135, 5259
Соляные купола: Сталинградского района и Калмыкии 7689; — юго-западного Таджикистана 5907; — Урало-Эмбинского района 6558, 7359, 7452, 7712, 7745, 7815, 7898
Сульфаты 5383; — Аральского района 4953; — Дагестана 5654; — Карабугаза 4031; — оз. Кучук 5350
Сурьма: Зеравшанского хребта 7823; — Кадам-Джайское м-ние 4373; — Маргузорское м-ние 5810, 5960, 7355; — района Новотроицка на Унде 4043
Сурьмяно-ртутные м-ния: Ферганы 5679, 6643, 6935; — Хайдарканское 4244, 4606, 7741, 7742; — Чаувайское 4244, 4607, 5017, 7730
Сырье для оптических и точных приборов 3786
Тальк, Тетри-миндорское м-ние 6495
Титаномагнетиты: зарубежные м-ния 7046; — Кольского п-ва 7582; — Копанское м-ние 6156; — Хусинское м-ние 6200; — Урала 5003, 5494, 5583, 6827, 6828, 6829, 6942, 7632, 7753
Торф 7538, 7612; — Ленинградской обл. 4482
Траппы: ангарские 4432; — восточно-сибирские 4515; — тулунские 5317, 6604
Тремалит - асбест Аурахматского м-ния 6886
Трепел и опока Приморской обл. 7631
Туфовые лавы: Алагеза 4201; — Артикское м-ние 4166
Уран 3613
Урано-ванадиевые руды: Агалыкское м-ние 7440; — м-ние Самаркандского хребта 5957

Урано-радиевые руды, Табошарское м-ние 5234
Флюорит 6557, 6676, 7058; — Куликалонское м-ние 5605, 6251, 7007; — Средней Азии 6246; — Такобское м-ние 5509, 7890; — Урала 7058
Флюсы Джезказгана 6234
Фосфориты 3859; — в Гиссарском хребте 6912; — Каратагское м-ние 6802; — Кызыл-кумов 5363; — Мангышлака 7717; — Терекли-тау 5330
Хромиты: Верблюжьей Горы 6252, 6254, 6720, 6721, 7010, 7532; — Урала 6827, 6828, 7009; — Халиловские м-ния 7335; — Шорджинского массива 7334
Хромиты, разведка и поиски гравиметрическим методом 6368
Цветные металлы 5224; — Дагестана 5827; — Дальневосточного края 5259; — Киргизии 5255
Цементные материалы 3683, 7636
Цинк 6926; — Карпушинское м-ние 6680
Циркон, Аличурское м-ние 4942
Шеелит: скарнов Кузнецкого Алатау 6690; — м-ние Могол-тау 6248; — Тагобысорское м-ние 7514
Янтарь в СССР 7855

Исследования полезных ископаемых и их месторождений в различных районах СССР 4305, 4649, 6868; — Арктики 4913, 7837; — Дальневосточного края 6257, 6990, 7156, 7649; — Европейской части СССР 3726, 3771, 4645, 5212, 5296, 6141, 7027; — Кавказа 4861, 5123, 5244, 5653, 5654, 5670, 5914, 5937, 5938, 6163, 6323, 6495, 6992, 7062, 7595, 7781, 7784; — Казахстана 4024, 4409, 4412, 5438, 5485, 6608, 7019; — Кольского п-ва 3778, 3837, 4198, 4271, 4493, 4502, 4647, 4651, 4974, 4982, 5852, 6398, 7387, 7468, 7830; — Сибири 3946, 4819, 4936, 4951, 5124, 5125, 6184, 6190, 6288, 7311, 7804, 7859, 7885; — Средней Азии 3763, 3777, 4029, 4072, 4255, 4283, 4295, 4618, 4851, 4869, 4916, 4931, 4986, 5023, 5025, 5026, 5027, 5066, 5090, 5094, 5096, 5101, 5122, 5130, 5142, 5143, 5144, 5202, 5239, 5264, 5298, 5331, 5340, 5341, 5373, 5376, 5377, 5384, 5385, 5499, 5502, 5518, 5554, 5562, 5563, 5597, 5604, 5606, 5607, 5616, 5617, 5637, 5662, 5663, 5677, 5678, 5686, 5809, 5848, 5849, 5917, 5942, 5943, 5958, 5970, 6007, 6086, 6106, 6114, 6182, 6247, 6263, 6284, 6304, 6314, 6349, 6352, 6362, 6363, 6401, 6458, 6497, 6644, 6734, 6854, 6897, 6943, 7004, 7035, 7123, 7124, 7300, 7395, 7800, 7902; — Урала 4266, 4429, 4469, 4726, 6036, 6173, 6208, 7573, 7783

ГЕОГРАФИЧЕСКИЙ УКАЗАТЕЛЬ[1]

Абаран, р., низовья: гидрогеологические исследования 5386
Абхазия: геолого-петрографические исследования 5242, 5938; — геоморфологические наблюдения 5232; — конгломераты (возраст) 5681; — палеолит 7496
Агалыкское урано-ванадиевое м-ние: петрографические и минералогические исследования 7440
Агмаганский массив (Армения): вечная мерзлота 5508; — геологические исследования 7825
Аджаристан: вулканические стекла 5792; — геологическая история гор 6025; — геологический очерк 6023; — геоморфологические исследования 6028; — жильные породы 6162; — карта геолого-петрографическая 6023; — киммерийские отложения 5148; — неоинтрузии 5793; — полезные ископаемые 5937, 6163; — туфогены 6269; — эффузивы 5788
Аджарский хребет: геологический очерк и карты 7576
Адрасманское висмутовое м-ние (Таджикистан) 5378
Азербайджан: газы природные 4636; — геологические исследования 6529; — геолого-разведочные работы 6522; — грано-диориты 7014; — интрузивные циклы 7797; — ископаемые смолы 6903, 7336; — каталог землетрясений 6077; — неоинтрузия 7014; — петрографический очерк 5576
Азия: тектоника 7403, 8002
Азия, Северная: геологический очерк 7972; — древнее оледенение 4018, 4224; — ископаемая флора 3964; — ископаемый овцебык 5895
Азия, Северо-восточная: оловоносность 7791; — четвертичные отложения 4180
Азия, Центральная: верхний палеозой, палеогеография 5346; — динозавры 3634; — древнее оледенение 4224
Азово-Черноморский край: геофизические работы 6639
Азовский бассейн: ископаемые угли 5812; — природные газы 5415, 5812. См. также Приазовье
Азовское море: рубидий 4376
Азовское море, побережье: палеозоологические исследования 7445
Акбатыровский медный рудник (Кировская обл.): ископаемые позвоночные 7473
Ак-Бель, горы (Таджикистан): геологические исследования и карта 5830
Аккалинское м-ние селитры (окр. г. Куня-Ургенч) 6103
Ак-Куль, курорт (Казахстан): лечебные грязи, тепловые константы 5470
Акмолинская обл.: ископаемый верблюд 3747
Ак-су, р. (бассейн р. Кашка-дарьи): геологические материалы 6708
Ак-су, р. (бассейн р. Сыр-дарьи), верховья: геологические очерки 6085, 6832; — геолого-петрографические исследования 6704; — карта геологическая 6704

[1] В географическом указателе приведены названия административных районов, населенных пунктов и т. п., упоминаемые в заглавиях или в тексте библиографируемых работ, без изменений и обобщений. Сводный географический указатель, обобщающий материал по республикам Союза, более дробным районам РСФСР, континентам и т. п., помещен в числе вспомогательных указателей к первому и второму выпуску библиографии.

Ак-су, р. (Джунгарский Алатау), бассейн: палеозойские отложения 6823
Аксуйские термальные источники (Киргизия) 6199
Ак-Сукон, оз. (район г. Ходжента): соли 6118
Ак-Таш, м-ние ртути (Ойротия) 7773
Актюз, полиметаллическое м-ние: индий 6983; — карта геологическая 7562; — свинец 7750
Ак-Чоп, горы (Таджикистан): геологические исследования и карта 5830
Ак-Шийряк, хребет: геологический очерк и карта 5972; — гляциологические исследования 5388, 5973; — свинцовое оруденение 4235, 7750
Алагез: геологические исследования 3705, 4207; — геоморфологические исследования и карты 4207; — гидрогеологические исследования и наблюдения 4436, 4522, 4747; — лавы 4200, 4201, 5455, 6583; — магнитные наблюдения 3805, 4595, 4684; — пемза, м-ния 4202
Алазея, р., бассейн: петрографические материалы 3971
Алайская долина: геологическая карта 6833; — современное и древнее оледенение 3961; — тектоника 6833
Алайский хребет: геологические исследования 5385, 6087; — геохимические исследования 4283; — карта петрографическая 6854; — рудные процессы 6105, 6854; — сурьмяно-ртутные м-ния 5679, 6935
Ала-куль, оз. (залив оз. Балхаша): сапропель (балхашит) 4671, 4753, 4800, 5138, 5673
Алакульская впадина: каустобиолиты 7111
Алапаевские м-ния: железные руды 6777, 6919, 6921, 6956, 6969; — сульфаты вторичные 7055; — хлориты железистые 6770, 7056
Алапаевско-Синарский район: жеоды в гидрогетитовых рудах 6772
Алдан, р., долина: геоморфологические исследования 4438
Александровский грабен: красноцветная толща 5967
Аличур, р., бассейн: геологические исследования 4940, 5345; — монацит и циркон, м-ния 4942
Аличурский хребет, северный склон: геологический очерк 5534
Аллавердский район: самородная медь 7498
Аллавердско-Садахлинский район: геологическая карта 7062
Алма, р., долина (Крым): террасы 3772
Алмалыкское м-ние: история горного дела 6841; — минералогические исследования 4952, 5770
Алмалы-сай, р., верховья (Киргизия): монцонит-диориты 6745
Алтай: геологические наблюдения и очерки 4551, 5525, 6256, 6871, 7436, 7680; — геологические проблемы 6397, 7169; — геолого-разведочные работы 6608; — геоморфологические исследования 6296; — геофизические исследования 4896; — древнее оледенение 4552; — золото 6978, 7437; — ископаемые угли и сланцы 5526; — карта геологическая 4551; — карта оледенения 7831; — карта тектоническая 6552; — ледники 7831; — металлогения 5327; — мраморы 6754; — монтронит 6489; — полиметаллические м-ния 5328, 7085; — редкие и рассеянные элементы в рудах 5596, 6898; — тектоника 6552, 7008
Алтайско-Кузнецкий район: геохимические исследования 4512; — петрографические исследования 4449
Алтын-тау, горы (Кызыл-кумы): галлий в минералах 7348; — геолого-петрографические исследования 4449 карты геологические 6040, 6348; — олово в слюдах 7343; — пегматиты 4620, 5199, 5942, 6040, 6261
Алтынтопкан, хребет: карта геологическая 7562
Альпо-Апеннины: офиолиты 3915
Аляска: вулканы 5042
Амгунь, р., бассейн: ископаемая фауна 5611; — карта геологическая 5425
Америка Северная: древнее оледенение и доисторический человек 4035; — ископаемые млекопитающие 4232, 4233, 4810; — ископаемые рыбы 6518
Амнунактинский массив (Дальний Восток): платина 6846
Аму-дарья, р., долина: геоморфологические исследования 6076, 7625
Аму-дарья, р., низовья: четвертичные отложения и грунтовые воды 5873
Амур, р., бассейн верхнего течения: геологические исследования 7157; — граниты 7020
Амур, р., низовья: геологические исследования 4574, 5544, 6093, 7282; — геолого-петрографический очерк 5055; — карта геологическая 5055; — карты геоморфологические 5055, 6797; — морфология долины 6797; — полезные ископаемые 6257
Амурский залив: илы 6951
Амурско-Якутская магистраль: наледи 4026
Анабар, р., бассейн: битуминозные породы 6104
Анабарский массив: граниты докембрийские 6957; — металлоносность 6957
Анабарский район: нижнекембрийские отложения 6958
Анадырский край: вечная мерзлота 5817; — пятнистые тундры 4054; — четвертичная история, материалы 7739
Анатольская ст., район (Свердловская обл.): осмистый иридий 5948
Анаун, вулкан 4561
Ангара, р., бассейн: вечная мерзлота 4625, 7713; — геологические исследования 3743, 4466, 4467, 4723, 5392; — геоморфологические материалы 5392; — карты геологические 3743, 5392; — траппы 4432
Ангара, р., верхнее течение: тектоника 4467; — террасы 7795
Англия: добыча угля 7527
Андомская гора: палеозоологические исследования 7273
Андреасберг (Гарц): монтронит 5966
Анийское м-ние пемзы 4167
Антарктида: проблемы геологических исследований 7931
Антроп, р., бассейн (Бийский окр.): петрографические исследования 5228
Апеннины: землетрясения 4218
Апшеронский п-ов: вулканические пеплы в третичных породах 7137; — геологическое строение 6099; — геоморфологические описания 5987, 6188; — грязевые вулканы 7907; — минеральные источники и грязи 6143
Аракс, р., долина: геологическая карта 7026
Арало-Каспийский край: третичная и меловая флора 3964
Аральское море, район: геологические наблюдения 5603; — грязи, исследование теплопроводности 5469; — индрикотерий, раскопки 5580, 5730; — соли, м-ния 4471, 5591; — сульфатники 4953
Аргентина: ископаемые млекопитающие 5269
Аризона: ископаемая флора 4189
Арктика: зоны денудации 6906; — магнитные определения 4863; — палеогеографические материалы 3766, 4485, 4634; — полезные ископаемые 7837; — сейсмичность 6110, 6205
Армения: андезито-базальтовая формация 3707; — вечная мерзлота 7661; — известняки 7871; — ископаемая флора 5758; — карты геолого-петрографические 5316, 7062; — карты полезных ископаемых 7062; — обсидианы 7391; — пемза 7391; — петрографическое описание 5316; — полезные ископаемые 7062; — сейсмические исследования 4415; — стоянки доисторического человека 7313
Артикское м-ние туфсвых лав 4166
Архангельск, г., окрестн.: ископаемая флора 6011
Архангельский край: ископаемые насекомые 4214, 5010, 5011
Арча-Майдан (Зеравшанский хребет): рудоносность 6284, 7823
Аршан, курорт (Бурят-Монголия): минеральные воды 6239
Ары-дон, р., верховья (Центральный Кавказ): валанжин и титон 5277
Астаринский район (Азербайджан): геолого-петрографический очерк 6938
Атасуйский район (Казахстан): железные и марганцовые руды 6219
Атбасарский район: ископаемая флора 4378
Аурахматское м-ние (Казахстан): тремалит-асбест 6886
Афганистан: геологические наблюдения 3703; — геохимия поверхностных вод 7045
Афонтова гора (окрестн. г. Красноярска): палеолитическая стоянка 4365, 4408, 4424, 4427
Африка Северная: ископаемые млекопитающие 6145
Африка Южная: дицинодонт 6148; — изумруды 3775; — ископаемая флора 4190
Африканда, ст., район (Кольский п-ов): геолого-петрографические исследования 7582
Ахалкалакское вулканическое плато: петрографические исследования 4435, 4710
Ахальцихское угольное м-ние: гравиметрические исследования 7314
Ахманганское плато: геолого-петрографический очерк 3699; — минералогическое исследование почв 4012
Ачинск—Енисейск, трасса: оползневые явления 6203
Ашутас (Зайсанское плоскогорье): ископаемая флора 5056; — ископаемые насекомые 3724
Ашхабадский район: гидрогеологические исследования 6174
Аят, р., долина: геолого-геохимические исследования 6222, 7767; — карта геологическая 7767

Баба-таг, хребет (Таджикистан): геологические исследования 5489
Бадахшан (Афганистан): геолого-минералогические наблюдения 3978
Бадахшан (Таджикистан): геологические исследования 3703
Базар-Дара, хребет (Памир): геологические исследования и карты 4931; 5384, 5920, 6647; — геоморфологические исследования и карта 6647; — карта полезных ископаемых 5384
Байдарские ворота (Крым): кальцит и исландский шпат 6743
Байкал, оз.: геологическая история 3888, 4865, 5251, 6834, 7699; — геохимические материалы 7074; — морфометрия 4594; — стратиграфические исследования 6834
Байкал, оз., район: вечная мерзлота 5344, 6295; — геологические исследования, проблемы 5284; — геохимические исследования 4696, 7075; — ископаемая фауна 4238, 4589; — третичные отложения 4776
Байкало-Амурская магистраль: вечная мерзлота 6277; — геологические исследования 6340
Байкальский хребет: геоморфологические материалы 7917; — древнее оледенение 7755, 7895
Баймакский район (Урал): золото в колчеданистых рудах 7136
Байсунский район (Узбекистан): юрские угленосные отложения и карта их распространения 7451
Бакал: железные руды, м-ния 4537, 5012, 6921, 6956, 7212, 7328; — магнезит 4538; — минералогические исследования 7328
Бакинский район: нефть 5484
Баксан, р., верховья (Северный Кавказ): андалузиты 7252
Балхаш, оз.: морфометрия 7112; — солевой баланс 7112
Балхаш, оз., район: пески 6121; — соляные озера 6755
Барабинская степь: рельеф и четвертичные отложения 7422
Баргинское м-ние пегматитов (Восточная Сибирь): слюды 6270
Баргузин, р., бассейн: минеральные источники 3734
Баренцово море: рельеф дна 4937; — четвертичная геология, материалы 4183
Барзанги, р., верховья: карта оледенения 6610
Барзас, р., бассейн: ископаемые угли 4168, 6492
Бартанг, р., долина (Памир): геологические исследования 4288, 4916, 7315; — карта геологическая 5149; — шлиховые работы 5149
Басаргечар, г., район: геологические исследования 3842
Баскунчак, оз.: физико-химические исследования 4015
Баскунчак, оз., район: гравиметрические наблюдения 3739
Баталпашинские озера: минеральные грязи 4938;—соли 4474, 4756, 4938
Батуми, г., район: латериты 6060
Батыр-Хайрхан, хребет (Монголия): геологические исследования 3732
Баффинов залив: землетрясение 6205
Бачатский район (Новосибирская обл.): петрографическая карта 5776
Башкирия: геолого-разведочные работы 6141; — полезные ископаемые 7929; — радиоактивность природных рассолов 5028
Беден, гора (Северный Кавказ): немалиты и бруситы 7249
Безымянное оз. (Ленинградская обл.): сапропель, палеоботанический анализ 4359
Белая гора (Охотское побережье): золото, м-ние 5899
Белая, р., долина (Урал): ископаемые позвоночные 6139
Беловский район (Кузнецкий бассейн): строительные материалы 5776
Белое море, побережье: доисторический человек, стоянки 7787; — петрографические исследования 4368; — четвертичные отложения 4983
Белокан-чай, р., бассейн (Азербайджан): карта геологическая 6241; — селевые потоки 6241
Беломечетская станица (Северный Кавказ): паранхитериум 7342
Белорецкое м-ние (Алтай): кварц 5406
Белоруссия: вивианит 5342; — ледниковые отложения 5593; — палеолит 7729; — сапропель, м-ния 4615, 4781, 5095
Белушья губа, район (Новая Земля): геологические наблюдения 4459
Беннета, о-в: ископаемая фауна 3918
Березовский рудник (Урал): пироморфит 6335
Бескес, р. (бассейн Большой Лабы): граниты 6991
Бессарабия: ископаемая фауна 3757, 4662
Бесь-Чохо, урочище (волжско-уральские пески): геоморфологические наблюдения 6206
Бештау, гора: полевые шпаты 6595
Биен, р., бассейн (Джунгарский Алатау): палеозойские отложения 6823

Бийский массив: геологические наблюдения 6256
Бийский окр., восточная часть: петрографическая карта 5228
Биш-Таш, район (Таласский Алатау): геолого-минералогический очерк 4058
Бия, р., бассейн: карта петрографическая 7312; — петрографо-геохимические исследования 4687, 4819, 5228
Блява, м-ние (Урал): колчеданы 6671
Бобрица, с. (Украина): базальты, сырье для литья 4887
Бобровка, р. (Урал), левобережье: киноварь, м-ние 3617
Боганидское оз., район (Енисейская лесотундра): геологические и геоморфологические наблюдения 6279
Богдо, гора: ископаемые рыбы 4655; — триасовые отложения 6498
Богословский окр.: марганцовые руды, радиоактивность 7429
Бозмансайский оловоносный район (Кураминский хребет): карта геологическая 6897
Болгария: ископаемая фауна 5403; — ископаемая флора 3690, 6008
Бологое, ст., окрестн.: геоморфологические исследования 3853
Большевистское вольфрамовое м-ние (Калбинский хребет): геологическая карта 6655
Больше-Ербинская дер., окрестн. (Кузнецкий Алатау): геологическая карта 4281
Большеземельская тундра: вечная мерзлота 5557; — геоморфологический очерк 5769
Большой Медведок, п-ов: олигоклаз 4367
Большой Провал, серное оз. (Пятигорск): химизм воды 4362
Боровичи, г., район: минералогия «сухаря» 7434
Борчалинский район (Грузия): граниты палеозойские 7059; — каменные строительные материалы 6465
Борщовочный хребет: монациты 4215; — оловоносные гранитоиды 7744
Бостокское марганцовое м-ние 5775
Братский район (Восточная Сибирь): траппы 4515, 6604
Буамское ущелье: минералогические исследования 4255
Буз-Тере, массив: геологический очерк 5782; — исландский шпат, м-ния 6494; — карта геологическая 6494
Букан-тау, массив (Кызыл-кумы): радий в горных породах 5102
Букачачи (Забайкалье): вечная мерзлота 7674
Буреинский хребет: геологические наблюдения 5425; — геоморфологические исследования 5443; — изверженные породы 5764
Бурея, р., бассейн: верхне-триасовые отложения 7398; — геоморфологические исследования 4779, 5443, 5507; — гидрогеологические исследования 5320; — ископаемая фауна 5611; — ископаемые угли 5539, 7652
Бурея Левая, р., долина: карта геологическая 5425
Бурят-Монголия: вечная мерзлота 6276; — геологическое строение 5627, 6134; — геоморфологические проблемы 5877; — горячие источники 6290, 6324; — гуджирные озера 6324; — железорудные м-ния 6244; — ископаемые угли 6153; — минеральные источники 6665; — подземные воды 6291; — полезные ископаемые 6190; — редкие металлы, м-ния 6056; — сапропелиты 5903; — слюдяные м-ния 6101; — соляные озера 5878; — строительные материалы 6372
Буурду, полиметаллическое м-ние (Киргизский хребет) 7750; — индий 6983
Бухара: нижний палеоген 5302

Вайгач, о-в: геоморфологический очерк 7705; — полиметаллические руды 5755
Валдайская возвышенность: геоморфологические исследования 3932, 5610; — сапропелиты 5013
Ванати, с., окрестн. (Юго-Осетия): м-ние туфовой лавы 6677
Ванч, р., бассейн: геологические и геохимические исследования и карты 5090, 5597; — карта полезных ископаемых 5090
Варзоб, р., бассейн: аксинит 6886; — геолого-минералогические исследования и карты 7004; — кнебеллит 6886
Варзуга, р.: доломиты 4430
Варзуга, р., бассейн: геоморфологические исследования 6953
Вахио-и-Болё: геологические исследования и поиски золота 4870
Вахия: геоморфологический очерк и карта 6831
Вахш, р., бассейн: инженерно-геологические исследования 5402; — карта геологическая 5402; — нерудные полезные ископаемые 5027
Вашка, р., долина: ископаемая фауна 4686

Везувий: извержение 3907; — санидин 3901
Верблюжья гора: амфиболиты, метасоматоз 5608; — геохимические исследования 7010; — карта геолого-литологическая 7010; — петрографические исследования 6720; — хромиты 6252, 6254, 6720, 7010, 7532; — хромшпинелиды 6721, 7531
Верхнее озеро (Северная Америка): геотермические измерения в рудниках 6005
Верхнезейская равнина: ископаемые угли 5822; — петрографические материалы 7612
Верхоленская гора (окрести. Иркутска): ископаемые млекопитающие 3639
Верхоянский хребет: геологический очерк 5046; — ископаемая флора 3941
Ветлуга, р., долина: стегоцефалы 3671
Вилюй, р., нижнее течение: геологические наблюдения 4434
Вилюйский окр.: геологические исследования 3668; — геоморфологические исследования 3750, 3922; — карта геологическая 3750
Вилюйский район: геология и полезные ископаемые 5124; — геоморфологический очерк 4418
Витим, р., бассейн: ископаемые моллюски 6207
Витимско-Чуйский водораздел: описание обнажений 6017
Вихорева, р., бассейн (Восточная Сибирь): вечная мерзлота 6294
Вишневые горы: карта распространения щелочных пород 7583
Владивосток: сейсмометрические наблюдения 5461
Волга, р., верховья: четвертичная история долины 6098
Волга, р., дельта: соляные озера 4559, 4756, 5037, 5537, 5538, 6124, 6128, 6129
Волга, р., долина: геологические условия сооружений 5281; — древние материковые дюны 5954; — проблема наносов 5253, 5464; — четвертичные отложения 4751. См. также Поволжье
Волго-Дон, канал, трасса: геологические исследования 7747
Волчанская мульда (Донецкий бассейн): геоморфологические исследования и карта 4465
Волчья тундра: вечная мерзлота 5445; — геолого-петрографические исследования 4399, 4871, 5853; — карта геологическая 4871; — оруденение 4694, 4872; — пегматиты 5299; — четвертичные отложения 4509
Волынь: пегматиты 3904, 6806; — топазы, м-ния 4927
Воркута, р., бассейн: ископаемая флора 7491; — ископаемые угли 7732
Воронежская обл.: ископаемая флора 3630, 5530; — четвертичные отложения 6013
Ворскла, р., верховья: растительные остатки в лёссах 7812
Восточно-Сибирское море: магнитные наблюдения 4045; — морфология берегов 4046
Врангеля о-в: ископаемая фауна 3896
Вышневолоцкий район: ленточные глины 3646; — сапропель 3841
Вятка, р., бассейн: лабиринтодонты 4915; — стегоцефалы 3671

Галиция: ископаемый носорог 5048
Галичский район: сапропель 4672
Галичское оз., район: ископаемые млекопитающие 5893
Ганджинский район: геохимические исследования 5650
Гаргинский термальный источник (Бурят-Монголия): геохимические исследования 7852
Гаурдак (Туркмения): полезные ископаемые 5637
Гдовский район: пегматиты 6856
Гербикан, р., долина: геологические наблюдения 5318
Герд-из, гора (Полярный Урал): петрографические материалы 7486
Геткан, р., бассейн: геологический очерк 5931; — петрографические исследования 6046
Гиндукуш: стратиграфические материалы 6168
Гиссарская долина: геоморфологические и геологические исследования 6601
Гиссарский хребет: геологические исследования и материалы 5376, 6708, 7029, 7643, 7873; — геохимические исследования 4929, 5066, 5376, 5562; — ископаемые угли, м-ния 6057; — карта геоморфологическая 7873; — карты геологические 5066, 5376, 6057, 7873; — оловоносность 7900; — палеогеновые отложения 6913; — петрографические материалы 6178, 6272, 7029; — полезные ископаемые 4929, 5376, 5562, 5604; — фосфориты 6912
Глозельская стоянка доисторического человека 3713
Гобийский Алтай: геологические исследования 5459
Годерзский перевал (Грузия): ископаемая флора 7702
Гокча, оз. См. Севан, оз.
Голодная степь (Бедпак-дала): геологический очерк 4685
Гонжинский минеральный источник (Читинская обл.) 3780
Гонцовская палеолитическая стоянка (Харьковская обл.): четвертичные отложения и фауна 6916
Горная Шория: геохимические исследования, проблемы 4314, 4742; — гравиметрическая съемка 4417; — железорудные м-ния 4513, 5457; — марганец, м-ния 5779, 7309, 7312; — петрографо-геохимические исследования 4936, 7312
Гороблагодатское м-ние: генезис руд 6624
Горьковский край: радиоактивность природных рассолов 5028
Горькое оз. (Сталинградская обл.): соли 5399
Гренландия: геоморфологический очерк 7980; — ископаемые позвоночные 6138, 7273; — ледниковый покров 4533, 6136
Гренландское море: химический состав осадков 6614
Грозненский район: радий в нефтяных водах 4078, 4127
Грузия: геологические исследования 5089; — геолого-петрографические исследования 5244, 6414, 7146; — геофизические исследования 7693; — глина коллоидная 7660; — ископаемая фауна 6719; — ископаемая флора 5761; — марганцовые руды, радиоактивность 7429; — неоинтрузии 5793, 5925; — полезные ископаемые 5244, 6706
Гунт, р., бассейн (Памир): геологические исследования 4940
Гурбан-Сайхан, горная группа: геологические исследования 4591, 5459; — карта геологическая 5459
Гурия: миоценовые отложения 7650; — неоинтрузии 5793, 5925; — рудные полезные ископаемые 6163; — эоценовые отложения 7651
Гусино-Убукунская группа озер: происхождение 4453
Гыданская тундра: вечная мерзлота 3826; — геологические исследования и карта 5927; — геоморфологические наблюдения 3826; — ленточные глины 7470

Дагана-Кишк, район (Таджикистан): геологические исследования 5662
Дагестан: библиография 6460; — бромо-иодные воды 5364, 5962; — геологические исследования 5670, 5914; — гидрогеологические исследования 5866; — гипс, м-ния 5915; — ископаемые угли и горючие сланцы 5916; — карта артезианских колодцев 5866; — карта рудного пояса 5827; — карта строительных материалов 5884; — карты геологические 5811, 5962; — киноварь, м-ния 6037; — минеральные источники 5763; — нефть, м-ния 5319, 5811; — полезные ископаемые 5653, 5654, 5914; — природные газы 5883; — сейсмическое районирование 5278; — серные м-ния 6038; — соли 5965; — стратиграфические исследования 5998; — строительные материалы 5884; — цветные металлы, м-ния 5827
Дальневосточный край: библиография 3819, 5722, 6428; — вечная мерзлота 5622; — геологические исследования, обзоры, проблемы 5170, 7156, 7157; — геохимические зоны 5961; — горячие источники и вулканы 4955; — железные руды, м-ния 5355, 7822; — ископаемые водоросли 6840; — ископаемые угли 4475, 5602; — карта м-ний платины 5799; — карта сейсмическая 5460; — нефелиновые сиениты 7583; — радиоактивность горных пород и почв 5446, 7429; — телесейсмические наблюдения 7261; — торфяники, стратиграфия 6849; — четвертичные отложения 7822; — юрские отложения 6840
Даралагез (Армения): ископаемая флора 7703
Дарваз: верхнепалеозойские отложения 7467; — вулканизм 6881; — геологические исследования 4870, 7874; — золотоносность, золотоносные конгломераты 4853, 5069, 5529; — карта геологическая 5529; — метаморфические толщи 6180; — сафет-даронский известняк, возраст 5474
Дарвазский хребет, южный склон: золото-поисковые работы 5069
Дархатский район (Монголия): геологические и гидрогеологические исследования 4591
Даут, р., верховья: геохимические исследования 7781
Дашкесанское м-ние кобальта и магнитного железняка (Закавказье) 5231, 7082; — петрографические исследования 6778
Делижан, г., окрестн.: геологические исследования и карта 3669

Демьянское, с., окрестн. (Омская обл.): ископаемая флора 6766
Денгиз-куль, оз.: геологические исследования 5906
Дербент, г., окрестн.: ископаемые киты 5104
Десна, р., бассейн: стоянка доисторического человека 7728
Джавахетия: геоморфологические исследования 4932; — карта геологическая 4932
Джавский район (Юго-Осетия): геологические исследования 3886, 4384; — гидрогеологические исследования, минеральные источники 4608, 4610
Джагды, хребет: геоморфологические исследования 5336
Джаксы-Клыч, оз. (Казахстан): карта геологическая 7537; — соли 7537
Джарджавская сопка (окрестн. Керчи): извержение 4246
Джезказган: геология и металлогения 5816, 6097, 6237; — ископаемые угли 6233; — медные руды, м-ния 6218, 6237, 6345, 6374, 6441, 7285; — минераграфические исследования 6003; — огнеупорные, флюсовые и строительные материалы 6234; — подземные воды 5891; — полиметаллические м-ния 6235
Джезказган-Улутавский район: геологический очерк и карта 6369; — железные руды, м-ния 6219; — золото рудное, м-ния 6236; — марганцовые руды, м-ния 6219
Джетыогузские термальные источники (Киргизия) 6199
Джетысу: полезные ископаемые (каталог) 4024
Джиланчик, р., бассейн (Тургайская обл.): мастодонт 3635, 6539
Джунгария: геоморфологические материалы 4565
Джунгарский Алатау: колыбташ, м-ние 4032; — палеозойские отложения 6823
Джуры-сай, р. (бассейн р. Сох): микроклины 5015; — щелочные породы 4217
Дзамское железорудное м-ние (Грузия): магнитная съемка и карты 6960
Дзирульский массив (Грузия): геолого-петрографический очерк 7788; — неоинтрузии 6678, 7003
Днепр, р., бассейн: древнее оледенение 4524; — онкофоровые слои 6817; — строение речных долин 4209; — торфяники 6798; — четвертичные отложения 4995
Днепр, р., долина: геологические и геоморфологические исследования 4592
Днепропетровская обл.: соляное грязевое озеро 6094
Долиновка, с. (Куйбышевская обл.): арагонит 6886
Домице, пещера (Словенский Карст): геохимические исследования 6724
Дон, р., бассейн: девон, палеобиологические исследования 4881, 5305; — торфяники 6798
Донецкий бассейн: верхнепалеозойские отложения 4451, 5531; — ископаемая флора 3610, 3940, 3942, 3945, 4172, 4922, 5361, 7495; — ископаемые угли 3610, 7408, 7809; — литологические материалы 7819; — меловые отложения 7524; — нижнесарматские отложения 7048; — никель-кобальтовый вад 6605; — полезные ископаемые 7027; — фации кровли каменноугольных пластов 5352, 5929
Доронинское содовое озеро 4576
Драконова пещера (Штирия): палеозоологические исследования 4134
Дуссэ-алинь, хребет: геологические исследования 4732

Евпаторийская группа соляных озер: геологическая карта 6795
Евразия: ископаемая флора, распространение 3943; — карта распространения вечной мерзлоты 7813
Европа: геологическая история рек 6820; — древние ледниковые ландшафты 6084; — ископаемые позвоночные 6147; — ископаемые пустыни 3994; — ископаемый овцебык 5895; — климат послеледниковой эпохи 3950; — четвертичная история 6900
Европейская часть СССР: бразения в межледниковых отложениях 5910; — геологические наблюдения 5626, 6459; — геологическое строение и аномалии силы тяжести 4363; — геоморфологические материалы 4208; — глауконит 3999; — железные руды, генезис 4243; — земной магнетизм 7303; — золото, следы в ледниковых отложениях 4468; — карта распространения торфяных м-ний 7611; — карта четвертичных отложений, отзыв 5216; — климат послеледниковой эпохи 3950; — реликтовая флора, возраст 7401
Егвартское водохранилище (Армения): геологические исследования и карта 5635; — инженерно-геологические и гидрогеологические исследования 4640, 4794, 4815, 5155
Египет: натронные озера 4814, 5083

Елизаветинское железорудное м-ние (Урал): генезис руд 7526
Елин Бор, стоянка доисторического человека (Поволжье) 7388
Елохин мыс, район (Прибайкалье): геолого-петрографический очерк и карта 6901
Енисей, р., низовья: вечная мерзлота 4663, 6278
Енисейский кряж: бокситы 7301
Ергени: карта четвертичных отложений 4585
Ереван, г.: землетрясение 7365, 7654
Ефимятская, дер. (Пермский район): волконскоит 7509

Заалайский хребет: геологические наблюдения и исследования 5006, 5183, 5586, 5805, 6541; — золото, м-ния 4907; — карта геологическая 6541
Забайкалье: вулканизм 5505, 7694; — геологические исследования 5054, 7974; — граниты 7487; — ископаемые позвоночные 4062, 4063, 4157; — красноцветные пустынные отложения 7455; — метаморфическая свита 5506; — палеозойские отложения, возраст 4275; — подземные воды 4638; — стоянки доисторического человека 5103; — тектоника 7886; — термальные источники 4273; — турмалины 7602
Заволжье: бораты 7586; — геоморфологический очерк и карта 7421; — плиоценовые отложения 6132; — сыртовые отложения 5872, 7740; — четвертичные отложения 6132; — эрозионные циклы 5450
Загликское м-ние (Грузия): алунит 7579
Зайсанская котловина: верхнепалеозойские отложения 6117; — четвертичные отложения 4553
Закавказье: геологические исследования 4743; — геохимические исследования 5123; — гравиметрические наблюдения 4570, 4764, 6067; — ископаемые беспозвоночные 5150, 5801; — ископаемые млекопитающие 3665; — карта тектоническая 7062; — кристобалит 6516; — латериты 7622; — марганцовые руды 7758; — нижний кембрий 4128; — онкофоровые пласты 4839; — офиолиты 3915; — третичные отложения 6528, 7131
Занга, р., бассейн: геологические исследования 3809, 3851, 5092; — геолого-петрографические исследования 4889, 5304; — гидрогеологические исследования 4253, 5386; — ископаемая флора 5113; — карты геолого-петрографические 5304; — мергели 7044; — сарматские отложения 7824
Занга, р., верховья: карта геологическая 3966
Занга, р., долина: 5984
Зангезур: карта рудоносного поля 7062; — минеральный источник 6322; — сейсмические и сейсмогеологические исследования 4415, 4775, 4892
Западная обл.: магнитные аномалии 7762; — сапропелевые озера 5612
Западно-Сибирская низменность: геологическое изучение, проблемы 4364; — геоморфологический очерк 7133; — карта четвертичных отложений 5329; — мезозойские отложения 6532; — саблезубые тигры 6895; — четвертичное оледенение 4286
Западно-Сибирский край: железорудные м-ния 7838; — нижнесилурийская толща 7049
Заунгузское плато: геологические исследования 4053; — геоморфологические наблюдения 5309
Зейско-Буреинская равнина: геоморфологические материалы 7463
Зеравшан, р., бассейн: бор в воде озер 7330
Зеравшан, р., верховья: геолого-геохимические исследования 5377, 5522, 6453, 7557; — геолого-петрографический очерк 7681; — гляциологические исследования 6726; — нефелиновые сиениты 5094; — оловоносность 7900; — оруденение 7557
Зеравшан, р., долина: геоморфологические исследования 6870
Зеравшанский ледник: гляциологические исследования 6746
Зеравшанский хребет: геологические исследования и очерки 5376, 7643, 7861; — карта геологическая 5376; — металлогения и рудоносность 5376, 7035, 7823, 7861; — мышьяковые руды, м-ния 5521; — оловянные руды, м-ния 6115
Зея, р., бассейн: геологические исследования 6183, 6328; — геохимические и минералогические исследования 5657, 5754, 6184, 6328; — сперрилит 6933; — стратиграфия угленосной толщи 6559; — циркон 6932; — четвертичное оледенение 4761
Зиган, р., долина: верхний палеозой 4632
Золотая гора (бассейн р. Гилюя): геология и рудные м-ния 6288; — золото, м-ния 6298

Зулум-Арт, хребет (Памир): геологический очерк 7879

Игнашинский минеральный источник (Читинская обл.) 4653
Игодовские озера (Ивановская обл.): сапропелевые м-ния 5084, 5590
Ижма, р., бассейн: геоморфологические исследования 5491, 6075
Изумрудные копи (Урал): берилл 6580; — биотитовые сланцы, спектрохимические исследования 6842; — геохимические исследования 6579, 6580; — никель в биотитовых сланцах 7653
Изякско-Стерлибашевский район (Башкирия): ископаемые позвоночные 4165
Или, р., долина: сода, м-ние 5391
Илимпея, р.: магнезиоферрит 7734
Ильменские горы: графит 7037; — карта петрографическая 6243; — кристаллические сланцы 6243; — пегматиты 6739, 7065; — радиоактивные источники 5807, 5983
Ильменский заповедник: геологический очерк и карта 5798; — минералогические исследования 6779, 6931; — список минералов 6520
Ильская палеолитическая стоянка (Северный Кавказ): ископаемые млекопитающие 4901
Имандра, оз., район: геологические исследования 7801; — геоморфологические исследования, четвертичные отложения 4163; — древние абразионные террасы 6653; — нефелиновые пески, м-ния 4287
Имандра Бабинская, оз. (западное побережье): геоморфологические и геологические исследования 5112
Имантавское медное м-ние (Казахстан): марказит 7733
Индерское оз., район: бораты 5846, 5847, 6042, 6066, 6879, 7337, 7417, 7590, 7591, 7592, 7593, 7683; — геолого-петрографическое исследование 7417; — карты геологические 5847, 7417; — минеральные соли 6796
Индигирка, р., бассейн: вечная мерзлота 5254, 5661; — геологические и магнитные наблюдения 4667; — петрографические материалы 3971
Индийский океан: донные отложения и рельеф дна 5751
Индия: ископаемая черепаха 4228; — ископаемый носорог 6146
Ипяк, с. (Курдистан): минералы почв 6981
Иргиз Большой, р., бассейн: ископаемые млекопитающие 5241
Ириклинское ущелье (Урал): водород в эффузивных породах 7090
Иркут, р., долина: вечная мерзлота 4433
Иртыш, р., бассейн: вольфрамовые м-ния 5634; — гравиметрические исследования 6612; — золото, м-ния 5683; — ископаемые млекопитающие 4827, 5789; — карта гравиметрическая 6612; — мирабиллит 6880; — оловянные м-ния 5634; — полезные ископаемые 5438; — соляные озера 3812, 4182, 5034, 6880; — четвертичные отложения 4622, 4722, 5106
Исачковский холм: возраст пород 7614
Искандер-куль: геоморфологические исследования 6638
Иссык-куль, оз.: колебания береговой линии 5428
Иссык-куль, оз., район: геоморфологические материалы 4192; — ископаемая флора 4252; — оливиновые базальты 5119; — оловоносность 7900
Исти-Су, курорт (Азербайджан): геолого-петрографический очерк 5976; — минеральные источники 5395, 5976, 7135; — четвертичные лавы 6723
Исфайрам, р., верховья: оледенение 6750; — щелочные породы 5514
Исфара, р., верховья (Туркестанский хребет): геологические исследования и очерки 6119, 6874; — карта геологическая 6874
Ихэ-Тухум-нор, оз., окрестн. (Монголия): ископаемая флора 3963
Ихэ-Тухум-нор, оз., бассейн: геоморфологические исследования 3979
Иша, р., бассейн: петрографические исследования 5228
Ишим, р., среднее течение: ископаемые брахиоподы 7295; — палеозой 7296; — щелочные породы 6675
Ишимбаево (Урал): сейсмическая разведка 6753

Кабардинский хребет: исполинские конгломераты 4593
Кабах-тапа, гора (Азербайджан): стратиграфия миоцена 7131
Кавак-тау, горы (Центральный Тянь-шань): геохимические исследования и полезные ископаемые 5645; — рудные м-ния 6304; — свинцовые м-ния 6196
Кавказ: бор в нефтяных водах 7084; — геологическая структура 7648; — ископаемая фауна 4525, 5051, 5070, 5832; — ископаемая флора 4575; — история геологического изучения 6449, 7254; — карты тектонические 5828; — кристобалит 6516; — меловые отложения 4862, 7535; — металлогения 4861; — неогеновые отложения 4140; — оледенения 6838; — орогения верхнеюрская 5276; — палеогеновые отложения 4862; — рельеф 7648; — сейсмотектоника 4848, 5279, 5828; — туфогенная свита флишевой зоны 5303; — четвертичные отложения 3728
Кавказ Малый: металлогенические эпохи 7595; — морфология рудных тел 7784
Кавказ Северный: альмандины 7248; — борсодержащие породы 7586; — верхнемеловые отложения 6725; — верхнетриасовые отложения 6954; — геологические исследования и сборы 3800, 4698; — геоморфологические исследования 5275, 7466; — землетрясения 6996; — известняки, пористая слоистость 6594; — ископаемые беспозвоночные 3989, 6663, 6954; — ископаемые млекопитающие 4372, 4772, 5168, 5804, 7342, 7448; — лечебные грязи 5975; — неоинтрузии 6567; — нефть, условия образования 3721; — осмистый иридий 6682; — соляные озера 4756; — средиземноморские отложения 7510; — стратиграфические исследования 4944; — третичные отложения 4411, 7409; — хромовые понтроиты 7250; — четвертичные отложения 7466
Кавказский хребет: зональность рельефа 6836
Кадам-Джайское сурьмяное м-ние (Фергана) 4373, 6643
Казахстан: бокситы 6573, 7301, 7908; — вольфрамит, м-ния 7677; — геологические исследования и очерки 4545, 5886, 7974; — геологические проблемы 7223; — геоморфологические исследования, проблемы 3687, 3911, 4017, 4133, 4407, 4413, 4422, 6596, 7419, 7420; — геофизические исследования 4896; — геохимические пояса 4351; — гидрогеологические исследования и описания 4423, 4590, 4630; — гравиметрические исследования 6486; — граптолит 5151; — ископаемые млекопитающие 4845, 6577, 7273, 7697; — ископаемые рептилии 7763; — ископаемые угли, м-ния 7666, 7880; — каинит 7588; — калий 5821, 7360; — каменные строительные материалы 5675; — карта геоморфологическая 3911; — карта неметаллических полезных ископаемых 4412; — магний, соли 7360; — медные руды 4599; — нефелиновые сиениты 7583; — огнеупоры 6893; — пермские соленосные отложения 7687; — полезные ископаемые 4409, 4412, 7019; — полигалит 7588; — полиметаллы 4600; — радиоактивность источников и грязей, измерение 5473; — сейсмика 4555; — сода, м-ние 5391; — соляные м-ния 4221, 4557, 6308; — черные металлы, запасы 4601
Казбек, район: землетрясение 4989
Кайдак, залив: геохимические и литологические материалы 7624
Кайдак, залив, побережье: геологические исследования 6187
Каинды, р., долина (Киргизия): геологический очерк 6718
Калар, р., долина (бассейн р. Витима): четвертичная история 4573
Калаус, р., верховья (Северный Кавказ): геоморфологические исследования 4464
Калбинский хребет: вольфрам, м-ния 6655; — геологический очерк и карта 6654; — граниты 6710; — карта литологическая 6710; — карта полезных ископаемых 6655; — металлогения 5327; — олово, древние выработки 6965; — олово, м-ния 6655, 6710, 6922; — палеозой верхний 7012
Калевальский район (Карелия): геологические исследования 7307
Калининская обл.: сапропель 3841
Калифорния: ископаемая ихтиофауна 4581
Калмыкия: калийные м-ния 7688; — соляные куполы 7689; — соляные озера и м-ния 5536, 6125
Калмыцко-Сальские степи: проблема нефтеносности 7053
Кама, р., бассейн: геоморфологические исследования 5413; — гидрогеологические проблемы 5281; — ископаемые насекомые 3944, 4174; — стегоцефалы 3936
Каменское м-ние: железные руды 6919, 6921, 6968
Камчатка, п-ов: аэрофотосъемка геологическая 7226; — базальты 5294; — вулканы и вулканологические исследования 3709, 5936, 6029, 6784, 6785, 6786, 7234, 7856, 7954; — геологические исследования 7121, 7153, 7974, 7993; — ископаемая фауна 6702, 6768, 7002; — карта распространения термальных источников 7722; — петрографический очерк 3982; — термальные источники 7722; — третичные отложения 5600, 6702, 7002; —

угленосные отложения 7407; — четвертичные отложения 6818
Камчатка, р., долина: геологические исследования 6361; — геоморфологические материалы 7613
Камчатский край: полезные ископаемые 6990
Камышбурунское м-ние (Керченский п-ов): марганцовые руды, радиоактивность 7429
Камышкурганские соляные м-ния (Таджикистан) 7548; — геологические и гидрогеологические материалы 7696
Канада: радиоактивные руды 5127
Кангасниеми, погост (Финляндия): шаровой гранит 4836
Кандалакша, г., район: карта петрографическая 7603; — петрографические исследования 4495, 7603
Канимансур, древний рудник (Кураминский хребет): геологическая карта 7562
Кансайское м-ние (Карамазар): геохимические исследования 6483; — карта геологическая 7562; — минералогические исследования 5770, 6483
Канское м-ние пегматитов (Восточная Сибирь) 6478; — геологические карты 6478
Кан-таг, гора (Таджикистан): горящие копи 5926
Карабашское м-ние: медистое золото 6070
Кара-Богаз-гол: гидрохимические исследования 6703, 7778; — соли, м-ния 3956, 3980, 4028, 4029, 4030, 4031, 4039, 4041, 4644, 5381, 5382, 5440; — целестин, м-ния 3803, 4619
Каравшин, р., бассейн (Туркестанский хребет): граниты оловорудной зоны 7521; — оловоносность 7900
Караганда: геологический очерк 6843; — ископаемая флора 4923; — ископаемые угли 6592, 6636, 6934; — карта геологическая 6843; — карта подземных вод 6793; — осадочные породы 6869; — подземные воды 6793; — полезные ископаемые 4409; — угленосная толща 6555
Карагонское м-ние (Калбинский хребет): карта геологическая 6710
Карадаг (Крым): геолого-петрографические исследования 3814, 3834, 4988; — петрографическая карта 4988
Каракалинский район (Туркмения): полезные ископаемые 5607
Каракалпакия: геологические очерки 3949, 5405; — каменные строительные материалы 5527; — карта полезных ископаемых 5616
Кара-Кече (Джумгольский район): ископаемые угли 6303
Кара-куль, оз., район (Памир): геологическое строение 5549; — геоморфологический очерк 6751; — золото 6633; — карта геологическая 6633; — карта литологическая 5340
Кара-кумы (Туркмения): геологические исследования и проблемы 4068, 4090; — геоморфологические исследования и материалы 3773, 3868, 3969, 3992, 3996, 4069, 4088, 4089, 4256, 4528, 4529, 4531, 4882, 5310, 6300, 7415, 7626, 7627, 7670, 7718; — геофизические исследования 6351; — гидрогеологические исследования и очерки 3957, 3997, 4530, 5308, 5431, 5644, 6300; — карты геоморфологические 4529, 4531; — магнитные наблюдения 3900, 4011; — третичная континентальная толща, возраст 7720
Карамазар: геологические исследования, рудоносность 4851, 5026, 5298, 5677, 5770, 5809, 5849, 5917, 6007, 6114, 6314; — история горной промышленности 6092; — карты геологические 5026, 5849, 5917, 6114; — минералогические исследования 5770; — ортитовые граниты 6068; — петрографические исследования 5924; — порфировые толщи, возраст 5770; — уран и торий в гранитных магмах 6744
Кара-су, р. (Гиссарский хребет): оловянный камень, м-ния 7516
Кара-сукут, п-ов: геоморфологические материалы 7413
Каратагский район: карты геологическая и сейсмо-тектоническая 5888
Каратагское фосфоритовое м-ние 6802; — карта геологическая 6802
Кара-тау, хребет (Мангышлак): ископаемые водоросли 6839; — триасовые отложения 7717; — фосфориты 7717
Кара-тау, хребет (Южный Казахстан): воклюзы 6590; — ископаемая флора 4065, 7043; — тектоника 7405
Каратегин Восточный: геологические и геоморфологические материалы 7668
Кара-Тюбе, горы: минералогические исследования 4941, 5373, 5958
Карачекинское м-ние (Джунгарский Алатау): колыбташ 4032
Каргалинский район (Урал): ископаемые насекомые 7646; — ископаемые позвоночные 4165; — конгломераты пермской костеносной толщи 7475
Карелия: геологическая история 6923; — геолого-петрографические исследования 4489, 7153; — геоморфологические исследования и материалы 3804, 7488; — геохимические исследования 4982; — диатомовые водоросли, четвертичные 7889; — древнейшие образования, возраст 6285; — минералогические исследования 3823; — пегматиты 6044, 6259, 6792; — петрографическое описание и карта 6286; — редкоземельные элементы в минералах 7344; — слюды вторичные 4977; — четвертичные отложения, геохронология 4210
Карельский перешеек, южная часть: ледниковая осцилляция 4925
Карлюкский район (Туркмения): медное оруденение 5911
Карпушинское медно-цинковое м-ние (Урал) 6680
Карская тундра: торфяники, пыльцевой анализ 3934
Карское море: осадки 6730
Картунский оловоносный район (Хабаровский окр.): геологический очерк и карта 5995
Карын-джарык, впадина (район Кара-Богаз-гола): геоморфологические материалы 7413
Касан, р., верховья (Чаткальский хребет): древние выработки 5848
Каслинский район (Урал): железные руды 7604
Каспийская равнина: геоморфологические материалы 6885; — четвертичная история 4943
Каспийское море: геологическая история 7539, 7723; — донные отложения 5223, 6232; — колебания уровня 5252, 5574; — соли 4472
Катава, р. (Урал): диаспор-шамозит-гематитовые руды 7318
Катунь, р., бассейн: геолого-петрографические исследования 7601; — карта петрографическая 7601; — петрографо-геохимические исследования 4819, 7859
Катунь, р., истоки: стратиграфические исследования 7691
Кача, р., долина (Крым): террасы 3772
Кашинское железорудное м-ние (Урал) 6970
Каширские железные заводы: история добычи руд 4064
Кёжим-Тёровей, р., бассейн: верхний карбон 4654
Кейвы (Кольский п-ов): кианитовые сланцы 7578
Кельское плато: геоморфологические очерки 6837, 7647; — тридимитовый дацит 5640
Кемь, г., район: стоянки доисторического человека 7435
Кенимехский район: бор в озерах и источниках 7330
Керулен, р., среднее течение (Северная Монголия): геологический очерк и карта 3698
Керченский п-ов: анапаит 7105, 7877; — бариты 7876; — железорудные м-ния 7523, 7618; — ископаемая фауна 4285; — γ-керченит 7692; — мембранипоровые рифы 7525; — митридатит 7878; — натроярозит 7692; — пирротин и пирит 7104; — соли грязевых отложений 7231; — тектоника 3720; — фитоморфозы из железорудных отложений 7692
Кетмень-Тюбинский район (Киргизия): геологические исследования 6182
Кивдо-Райчихинское м-ние (Дальний Восток): ископаемые угли 6666
Киев, г.: растительные остатки в лёссах 7812
Кизеловский бассейн (Урал): ископаемые угли 6940
Кизеловский район: нижне-карбоновые отложения 6367
Кик-Коба, палеолитическая стоянка (Крым): угли культурного слоя 3749
Килауеа, вулкан: извержение 3656
Кильдин, о-в: геологические исследования 4740
Кингисеппский район: диатомиты 6649
Киргизия: библиография 4295; — геологические исследования и описания 5239, 5407, 5746, 6352, 7152, 7153; — геолого-разведочные работы 5518, 5554; — геохимические исследования 4823, 5578; — гляциологические исследования 4823; — горючие ископаемые 5558; — золото 6491; — индий 6983, 7272; — карта нефтяных м-ний 7107; — карта полезных ископаемых 7124; — нефть, м-ния 6621, 7107; — олово 6484; — полезные ископаемые 5518; — полиметаллические м-ния 5410, 6763; — редкие металлы 5233, 5255; — рудные м-ния 7124; — свинцовые м-ния 7750; — сейсмичность 5516; — сера, разведки 5636; — соляные м-ния 6740; — цветные металлы 5255
Киргизский хребет: геологическое строение 6169; — индий 6983; — ископаемые угли 6911; — карта полиметаллических м-ний 7560; — мезозойские отложения 6911

Киренга, р., верховья: геоморфологический очерк и карта 6645
Кириллов, г., окрестн.: геолого-геоморфологические исследования 4934
Кировабадский район: геоморфологические и гидрогеологические материалы 6737, 6936; — сейсмический очерк 6826
Китай: карта мест находок ископаемых млекопитающих 7319; — палеолит 3923; — синантроп 4236
Кишерть, ст., район (Пермская обл.): стратиграфические исследования и геологическая карта 4964
Ключевская сопка: вулканологические наблюдения 6783, 7383, 7385, 7386, 7507, 7881; — извержение паразитного кратера 4461
Ключевская сопка (район): макросейсмические наблюдения 7381, 7382
Кодакская палеолитическая стоянка (Украина): ископаемая фауна 6917
Кой-Кап, р., бассейн (Киргизия): геологический очерк 6718
Кок-Кульское вольфрамо-молибденовое м-ние (Казахстан) 6656
Кок-Мойнак (Джумгольский район): ископаемые угли, м-ния 6303
Кокомерен, р., бассейн: геоморфологические исследования 6109, 6301; — история геологического исследования 6107; — сейсмотектоника 6301
Коктебель: селадонит 6334
Кокуй-Бель-су, р., долина (Памир): геологическое строение 5666; — карта геологическая 5666; — карта полезных ископаемых 5149
Кокчетавский район: медные м-ния 6181
Кок-Шаал, хребет: геологический очерк и карта 5972
Кола, р., бассейн: древние абразионные террасы 6653
Колгуев, о-в: четвертичные отложения, микропалеоботанический анализ 7738
Колорадо, штат: ленточные отложения 4203
Колтуши (Павлово), с. (окрестн. Ленинграда): четвертичные отложения и карты 4928
Колыванский хребет: геолого-поисковые работы 4947
Колыма, р., бассейн: геоморфологические исследования 3741, 3742, 3815, 4019; — ископаемая фауна 4355, 4518, 4603 ;— кислые породы 6034; — основные интрузии 4498
Колымский край: вечная мерзлота 7499; — ископаемые беспозвоночные 5476, 6116; — липариты жильные 4857; — мамонт 4272; — обсидианы жильные 4857; — пермские отложения 4520
Колымско-Индигирский край: геологические исследования и описания 4226, 5045; — геоморфологический очерк 4567; — ископаемая фауна 4366; — магнитные наблюдения 4226, 4605
Колымско-Ленский водораздел: геологические наблюдения 3899
Кольский п-ов: вечная мерзлота 4623, 4930, 5621, 6045; — гафний в циркониевых минералах 7350; — геологические исследования 6923, 7153; — геолого-минералогические исследования 4736, 4974, 5433, 7246; — геолого-петрографические исследования и очерки 4400, 4495, 4497, 6175, 7468, 7583; — геологоразведочные работы 4493; — геоморфологические исследования и материалы 4420, 6952; — диатомиты 4580, 5171, 5326, 5349, 5543, 5560, 5568, 5581; — диатомовые четвертичные 5568, 7737; — история геологических исследований 4491, 4647; — карта петрографическая 4497; — карты геологические 6175; — кианитовые сланцы 7578; — кнопит 6789; — озера, морфология и грунты 5598; — палеолит арктический 7502, 7997; — полезные ископаемые 4647, 6381, 6398, 7161, 7830; — сапропель 3609; — четвертичные отложения 4507, 7737; — шлаки 3866
Командорские о-ва: палеогеографические материалы 7041
Комсомолец, залив (Мертвый Култук): геологические исследования 6187; — геохимические и литологические исследования 7624
Конда, р., бассейн: карты геоморфологическая и четвертичных отложений 7352; — рельеф и четвертичные отложения 7352; — стоянки доисторического человека 7353
Кондома, р., бассейн: карта петрографическая 7312
Кондомские железорудные м-ния (Кузнецкий Алатау): геохимические исследования 5394, 5599; — интрузивные породы 5977
Кон-и-гут, пещера (Киргизия): геологический план 7562
Копал-Арасанский источник (Казахстан): радиоактивность воды 5473
Копанское м-ние: магнетито-ильмениты 6156
Коротаиха, р., бассейн: геологические исследования 6748
Кос-Чагыл, м-ние: нефть, химические исследования 6686, 7501
Котельнич, г., окрестн.: ископаемые рептилии 5397
Котокель, оз. (Восточное Прибайкалье): магнетит 4918
Коунрад, меднорудное м-ние: карты геологические и полезных ископаемых 7676; — петрографо-минералогический очерк 7676
Крака, горы (Южный Урал): хромиты 7009
Красноводск, г., район: гипс, м-ние 3725, 3774
Красноводское плато: геоморфологические исследования 3839
Красногвардейское м-ние (Урал): колчеданы 5219
Краснодар, г., окрестн.: ископаемые медведи 3872, 3920
Красноусольский завод, окрестн. (Башкирия): огнеупорные глины и стекольные пески, м-ния 4387
Крестовая губа (Новая Земля): глины постплиоценовые 4473; — диабазы 4490; — долинные ледники 4504
Крестовоздвиженский район (Джезказган): антлерит 7875
Криворожский район: железистые кварциты и руды 7818
Кривошеино, с., окрестн. (Новосибирская обл.): растительные остатки в лёссовидных суглинках 7812
Крым: бюллетени сейсмических станций 3877, 3878, 3879, 4379, 4854, 5270, 5825, 6561, 7361; — геолого-петрографические исследования 3834; — геоморфологические исследования 4526, 4613, 4614; — глины латеритные 3663; — землетрясения 3727, 4037, 6055; — ископаемые беспозвоночные 4185, 6663; — ископаемые млекопитающие 3884, 3885, 5896; — ископаемые рыбы палеолита 3764; — карта петрографическая 4614; — кил, химический состав 3976; — минерал группы кеффекилита 3666; — мышьяк в мраморовидных известняках 7229; — палеогеографические данные 3691; — соляные озера и м-ния 4560, 4757, 4967, 4980, 5426, 6795; — стоянки доисторического человека 3633, 3902, 5160, 6525, 7165; — террасы морские 3619
Кубанская обл.: соляные озера 3876
Кубань, р., бассейн: нижнемеловые отложения 7617; — петрографические исследования 7533
Кубань, р., долина: террасы 5079
Куберганда, р., бассейн: ископаемая фауна 5921; — карта геологическая 5920
Куваки, м-ние (Киргизский хребет): карта рудных жил 7562
Кугитанг, горы: геологические исследования 6058; — ископаемые кораллы 7438; — ископаемые угли 5879, 6058, 7608
Кудара, р., бассейн (Памир): геологические исследования 4916; — граниты 4935; — молибденит, м-ние 4813; — шлиховые работы 5149
Кузино, ст. (Свердловская обл.): стратиграфические исследования, геологическая карта 4964
Кузнецкая котловина: геоморфологический очерк 7011
Кузнецкий Алатау: вечные снега 5014; — геологические исследования 4681; — геолого-геохимические исследования 4513, 4669, 4984; — железорудные м-ния 5453, 7604; — золотоносные шлихи 5396; — карта геологическая 4669; — осмистый иридий 5396, 6682; — петрографические исследования 6722; — петрографо-геохимические исследования 4741; — стратиграфические исследования 4670; — шеелит 6690
Кузнецкий бассейн: антраколитовая толща 4920; — геологические исследования 4641, 7906; — геоморфологические исследования 6255, 6667; — геофизические исследования 4416, 4417, 4707, 4708, 4896; — горелые породы 4822, 5237; — горные породы 5777; — горючие ископаемые 4428; — девонские отложения 5652; — ископаемая флора 4169, 4919, 4922, 5077, 5360, 5939, 5940, 5941, 7490, 7492, 7493, 7564; — ископаемые угли 4173, 5362; — ископаемые членистоногие 6090, 6835; — микротектонические движения 5374; — минеральные строительные материалы 4448, 4712; — насекомоносные отложения 5007; — подземные пожары 5541; — траповые формации 7839; — триасовые отложения 6864; — угленосные отложения 3733, 4548, 6865, 7564, 7679
Кузнецкий район: каменные строительные материалы 6331; — карты м-ний каменных строительных материалов 5777, 6331
Кукисвумчорр (Хибинские тундры): геохимические исследования 4843; — карта минералов и горных пород

4843; — минералогические исследования и наблюдения 4843, 5419; — петрографические исследования и карта 4494
Кули-Калон, оз., район: барит, м-ние 6251; — геолого-петрографические исследования 7007; — карты геологические 7007; — флюорит, м-ние 5605, 6251, 7007
Кулиокское м-ние (Кольский п-ов): слюда 4541
Кулой, р., бассейн: геологические исследования 4164; — ископаемая фауна 4962
Кулойско-Пинежское м-ние целестина 6185
Кулундинская степь: геоморфологические исследования 4886, 5312, 5533, 5871, 5959, 7422; — гидрогеологические исследования 5258, 7422; — содовые и сульфатные озера 4996; — соли, соляные озера, м-ния 4317, 4556, 4558, 4754, 5033, 5312, 5314, 5533, 5959, 6074; — четвертичные отложения 7422
Кулябский район: геоморфологические наблюдения 6632; — карта геологическая 5806; — соленосные отложения 5262; — соляные куполы 6632
Кунгурская ледяная пещера (Урал) 3856
Куня-ургенчское м-ние селитры (Туркменистан) 6103
Кура, р., бассейн: ископаемые моллюски 6528
Кура, р., долина: геологические исследования 7078; — ископаемая фауна 6325
Курайский хребет (Алтай): полезные ископаемые 7311
Кураминские горы: возраст порфировых толщ 5831; — карты геологические 5026, 6897, 7128
Кургальджин, оз., район (Казахстан): соляные озера 6709
Курдистан: альбитит 6937; — основные породы 6258
Курейка, р., бассейн: панцырная рыба 6890
Курская обл.: магнитная аномалия 5266
Курумды, массив (Памир): геологические исследования 5497
Курцовское м-ние кила (Крым) 7232
Кусинское м-ние (Южный Урал): титано-магнетиты 6200
Куули, оз.: соль, м-ния 4463, 5257
Кухисафитское м-ние (Таджикистан): оловянные руды 7083
Кухистан: геоморфологические и геологические исследования 7129
Кучук, оз. (Кулундинская степь): сульфаты 5350
Куюргазо-Белореченский район: медные руды, м-ние 4631
Кштут-Зауранское м-ние: ископаемые угли 5880
Кызыл-Джарский район (Киргизия): рудные м-ния 6644
Кызыл-Кия, буроугольное м-ние (Фергана): ископаемые насекомые 7644
Кызыл-кумы: геологические и геохимические исследования 4343, 4618, 4783, 4787, 4788, 4789, 5096, 5099, 5616; — геоморфологические исследования и описания 4997, 4998, 5000, 5447, 6800, 6876; — гидрогеологические исследования 4999, 5311; — ископаемая черепаха 6220; — карты геоморфологические 6800, 6876; — неолит 4247; — полезные ископаемые 5616; — фосфориты 5363
Кызыл-Кунгейский хребет (Киргизия): геологические исследования 5408
Кызыл-Рабатский район (Памир): геологические исследования 5072
Кызыл-тау, горы (район Индерского оз.): карта геологическая 7417
Кырк-Булак, р., бассейн (Туркестанский хребет): берилл 6271, 6885; — колумбит 6886; — пегматиты 6271
Кырх-Булагские источники (долина р. Занги): гидрогеологические исследования 5387
Кыштымская дача: карта распространения нефелиновых пород 7583
Кыштымский окр.: железные руды 7604; — редкие элементы, м-ния 3681
Кэньон-сити, окрестн.: конодонты 4075

Лаба, р., бассейн: археоциаты 5297; — геолого-петрографические исследования 5348, 6567; — змеевики 7036; — полезные ископаемые 6567, 6992
Лаба Большая, р., бассейн: аллювиальные отложения 7072; — карта геологическая 7072; — карты петрографические 6651, 6736; — осмистый иридий 6683; — петрографические исследования 6650, 6651, 6736; — радиологические исследования 6538; — серпентин-хризотиловый минерал 6657
Лаба Малая, р., бассейн: геолого-петрографический очерк и карта 6700; — петрографические исследования 6650; — пикроамозит 6993
Ладожское оз.: колебание уровня в послеледниковое время 5496
Ладожское оз., побережье: карта конечных морен 4925
Лама, оз. (группа Норильских озер): геоморфологические исследования 6280
Лампи - варака (Северная Карелия): минералы пегматитовой жилы 4500
Ланчхутский район (Грузия): магнитная съемка 6887
Лаптева пролив, побережье: петрографические материалы 3971
Лаптевых море: грунты 4666; — магнитные наблюдения 4045; — морфология берегов 4046
Левинсона-Лессинга вулкан (Камчатка): 7856
Левихинские колчеданные м-ния (Урал) 5220; — карта геологическая 5220
Лена, р., бассейн: циклы эрозии 3760
Лена, р., верховья: вечная мерзлота 4625; — геологические исследования 4963, 5974, 7529; — геоморфологический очерк и карта 6645
Лена, р., низовья: геоморфологические исследования 3781; — магнитные наблюдения 3670
Ленинабад. См. Ходжент
Ленинград, окрестн.: ископаемая флора 6260; — погребенные почвы 4633; — позднеледниковая история 5495; — послеледниковая история 5004, 5495; — стратиграфия сфагновых болот 3858
Ленинградская обл.: геологические материалы 7038; — геоморфологические исследования 4156; — горючие ископаемые 4482; — девонская красноцветная толща 5648; — докембрий 4818; — ландшафты четвертичного периода 7641; — литологические материалы 7038; — палеозой дислоцированный 4818; — палеоэкология палеозоя 5867, 7273; — полезные ископаемые 4645; — сапропель, м-ния 5589, 5738; — тектоника 6939; — торфяники, стратиграфия 4749; — четвертичные отложения 4210, 4909
Ленногорск. См. Риддер
Ленинский район (Кузнецкий бассейн): каменные строительные материалы 5776; — карта м-ний каменных строительных материалов 5777
Ленинск-Кузнецкий, г., район: геоморфологические материалы 6668
Ленинско-Полысаевский район: геологическая карта 5077
Ленкоранская зональная станция: минералы почв 6980
Ленкоранская Мугань: геоморфология и грунтовые воды 6189
Лено-Байкальский водораздел: геоморфологический очерк 6496; — кембрийские отложения 7528
Ленско-Витимский район (северная часть): геологические наблюдения 6016; — петрографические исследования 5964
Ленско-Колымский водораздел: геологические наблюдения 3899
Ленско-Чуйский водораздел: геологический очерк и карта 5393
Ленско-Янский край: геоморфологический очерк 4660
Лиахва Большая, р., верховья: карта минеральных источников 5118
Липецкое железорудное м-ние 3862, 4237
Листвяничное, с. (Прибайкалье): пегматиты 4874
Лихвин, г.: растительные остатки в лёссовидных суглинках 7812
Ловать, р., бассейн: панцырная рыба 6890, 7273
Ловозеро, побережье: геоморфологические материалы 7620
Ловозерские тундры: библиография 7933; — геологические сведения 3755; — горные породы 5146; — ископаемая флора, девонская 7566; — история исследований, проблемы 3778; — карта минералогическая 6598; — лампрофиллит 3871; — минералогические исследования и описания 3688, 6598, 7099, 7340, 7341, 7387, 7423, 7550, 7551; — минералы редких земель и металлов 5856; — мурманит 3927; — нептунит 6759; — ниобий 6554; — петрографические очерки 7396, 7397; — полезные ископаемые 5852, 7387; — уссингит 5875, 6599, 7424; — эвдиалитовые пегматиты 7098; — эрикит 7425
Лок-Батан, грязевой вулкан (окрестн. Баку): возобновление деятельности 6370
Лопанис - цхали, р., бассейн: геологический очерк 6495
Лопанский район (Юго-Осетия): карта геологическая 6495; — карта м-ния нефритоида 4821
Лопанское ущелье (Юго-Осетия): карта м-ния мрамора 6495
Лопарская долина (Хибинские тундры): сфеносодержащие породы 7097
Лосевые тундры (Кольский п-ов): геолого-петрографические исследования 4664

Луга, р., долина: альгологический анализ осадочной породы 3652
Луза, р., верховья: стегоцефалы 3671
Ляджуар-Дара, р., долина (Памир): лянис-лазурь, м-ние 4683
Ляйляк, р., верховья: геологический очерк 6085, 6832; — карта геологическая 6482; — пегматиты 4404, 6482
Лянгарское м-ние (Узбекистан): шеелитовые скарны 7673
Ляпинский край: геологические исследования 3615; — карты геоморфологическая и четвертичных отложений 7352; — рельеф и четвертичные отложения 7352
Ляховский Большой, о-в: вечная мерзлота 4579; — геолого-геоморфологический очерк 4439; — карта литологическая 7081; — петрографические исследования 6329, 7081

Магианское каменноугольное м-ние (Таджикистан) 7469
Магнитная гора: железные руды 6673; — лампрофиры 5935
Магнитогорск, г., окрести.: контронит 7682
Мажалояни, с., окрести. (Грузия): карта геологическая 4139
Майдан-Тал, перевал (Таласский Алатау): геолого-поисковые работы 5409
Майкопский район: геолого-петрографические исследования 6567; — марганцовые руды, радиоактивность 7429; — полезные ископаемые 6567, 6992
Малка, р., среднее течение: уран и торий в гранитных магмах 6744
Мальтинская палеолитическая стоянка (Прибайкалье) 5169
Мангышлак, п-ов: геологические исследования 5991; — ископаемая фауна 4525, 4527; — ландшафты 3931; — соляные озера, физико-химические исследования 7685; — средний миоцен 6742; — триасовые отложения 6498
Маргузор, р., бассейн: геология и полезные ископаемые 7514
Маргузорские сурьмяные м-ния 5810, 5960, 7355
Мариупольский район: железные руды 7604; — пегматиты щелочные 4976
Маркопиджи, р. (бассейн Малой Лабы): геолого-петрографический очерк и карта 6700
Мартюхина гора, окрести. (Кузнецкий Алатау): карта геологическая 4281
Маточкин шар: геоморфологические и гляциологические исследования 3765
Мауна Кеа, вулкан: геологические исследования 7283
Машук, гора: следы вулканической деятельности 7833
Медвежье оз. (Западная Сибирь): анализ грязи и рапы 5086
Мезенская губа, побережье: вечная мерзлота 5335; — геоморфологические материалы 7549
Мезень, р., бассейн: вечная мерзлота 5335, 7456; — геологические исследования 4164; — ископаемые рептилии 7500; — татарские слои 7500
Мезинская палеолитическая стоянка: палеонтологические исследования 6170
Мексика: верхнемеловые отложения 7535
Мелентьевское полиметаллическое м-ние (Урал) 6215
Мелитопольский район: органические вещества в газоносных глинах 7441
Мертвый Култук, залив. См. Комсомолец, залив
Месягутовский кантон (Башкирия): геологические исследования 4386
Миасс, р., долина: геохимические исследования 6036
Мингрелия: понтические отложения 7904
Минусинская котловина: битуминозные среднедевонские породы 7771; — геологический очерк и карта 4681; — минеральные соли 4628
Минусинский каменноугольный бассейн: ископаемая флора 7493
Минусинский край: геоморфологический очерк и карта 7134
Мичиган, оз.: рельеф дна 6927
Могол-тау, горы: горные породы и шлихи 6152; — карты геологические 5026, 6114, 7128; — шеелитовые м-ния 6248
Мойнакское оз.: илы и грязи 6566, 6973, 6975, 7710; — соли 6973
Молого - Шекснинский водораздел: гидрогеологические исследования 7297
Монголия: геологические исследования 5078, 5584; — землетрясения 4563, 6747; — ископаемая флора 4549; — ископаемые беспозвоночные 7764, 7865, 7866, 7867, 7868; — ископаемые насекомые 4534; — ископаемые позвоночные 4326, 7288, 7319; — карта мест находок ископаемых млекопитающих 7319; — минеральные источники 4609; — тектоника 6950; — щелочные породы 7584
Монче - тундра: вечная мерзлота 5445; — геологические и геохимические исследования и проблемы 4287, 4650, 4651, 4652, 4737; — оливин 4786; — ультра-основные интрузии 4499, 6035; — четвертичные отложения 4509
Московская обл.: озера, состав илов 5337; — флюоритовый песчаник 6676
Мосрифский район (Зеравшанский хребет): оруденение 7823
Мощевая балка (бассейн Большой Лабы): граниты 6991
Мрассу, р., верховья: геохимические и петрографические исследования 4984
Музкол, р., долина: геологическое строение и карта 5666
Музкольский хребет: геологические исследования 5126, 5132, 5666; — карта геологическая 7101
Мук-су, р., бассейн: геологические исследования, золотоносность 4809
Мургаб, р., бассейн (Памир): геологические исследования 5345, 5585, 6211; — карта геологическая 6211
Муялды, курорт (Казахстан): лечебные грязи, тепловые константы 5470
Мын-Сай (Центральный Казахстан): ископаемая флора 4584
Мынчинкурское оловорудное м-ние (Калба): карта геологическая 6710
Мэргэнь (Маньчжурия): лавы вулканов 6672

Нагольный кряж: геологические и минералогические исследования 6249; — джемсонит 6699; — плюмбостибит 6699
Нагорный Карабах: основные породы 6258
Назямские горы (Урал): петрографические исследования 6859
Народная гора, район (Урал): геологические исследования 4812
Нарымский край: граница оледенения 6327; — третичные отложения 6327; — четвертичные отложения 5620
Нарымский хребет (Казахстан): олово, древние выработки 6965; — оловорудные м-ния 6922
Нарын, р., бассейн: геоморфологические исследования и наблюдения 5642, 6109, 6301; — геохимические исследования 6194; — ископаемая флора 6192; — история геологических исследований 6107; — сейсмотектоника 6301
Нарын Большой, р., бассейн: геолого-геоморфологические исследования 5389; — полезные ископаемые 5970
Нарын Большой, р., верховья: геологический очерк и карта 5971; — геоморфологические материалы 5823; — гляциологические исследования и карты 5851, 5968, 5969, 6403, 6404
Нарынский район: минералогические исследования и карта полезных ископаемых 4059; — свинцовые руды, м-ния 4130
Наукат, м-ние медистых песчаников 4906
Нафталанское нефтяное м-ние 5784, 6100
Нахичеванский край: геохимические исследования 5651; — карта минеральных источников 6321; — карты петрографические 6323, 7026; — минеральные источники 6321; — петрографические исследования 5651, 6323; — полезные ископаемые 6323; — сейсмические исследования 4415; — строительные и керамические материалы 7026
Негежемская неолитическая стоянка (долина р. Свири) 4460
Нёр-Ойка, гора, район (Северный Урал): геологические исследования 4812, 7290
Нерчинское м-ние кинозари 4044
Нефтедаг (Небит-Даг): радиоактивность источников и буровых вод 4195
Нива, р., долина (Кольский п-ов): геолого-геоморфологические исследования 5082; — горные породы 4975
Нижневолжский край: пскопаемые млекопитающие 5790
Нижне-Исетская дача: диаспор 7556; — турмалин 6760
Нижнеудинская пещера: ископаемые млекопитающие 5075, 5093, 7001
Нижние Ахты, с. (Азербайджан): стратиграфия миоцена 7131
Нижняя Тунгуска, р., бассейн: магнезиоферрит 7734
Нижняя Тунгуска, р., низовья: вечная мерзлота 4598, 5441; — геоморфологические исследования 4598, 5442, 5444
Никитовское м-ние ртутных руд (Донецкий бассейн): геологическая структура 6679
Никопольские марганцовые м-ния: радиоактивность марганцовых руд 7429; — стратиграфические исследования 3952

Нишапурские бирюзовые копи 4621
Новая Земля: геологические исследования 4508, 4510; — геоморфологические исследования 3765, 7705; — гляциологические исследования 3765, 4504; — диабазовые породы 4492; — ископаемая фауна 4487, 4517; — ископаемая флора 4922; — тектоника 5058; — шлаки, доменные 3866
Новгород-Северск, г., окрестн. ископаемая фауна 5556, 5668
Ново-Баязет, г., окрестн.: геологические исследования 4912; — карта литологическая 4912
Новогрозненский район: радий в буровых водах 4186
Новонежино, с., район (Приморская обл.): геологические исследования 7157
Новосибирск, г., окрестн.: граниты 4824
Новосибирские о-ва: геологические исследования 4913;—геоморфологический очерк 4440; — история геологических исследований 4441; — палеогеографические материалы 7041; — петрографические исследования 3972
Новотроицк на Уиде, окрестн.: сурьма и молибден, м-ния 4043
Норденшельда архипелаг: геологическое строение 6475
Нотгемейншафт, ледник (Памир): гляциологические наблюдения 6641
Нотозеро, район (Кольский п-ов): геоморфологические исследования 4897
Нуратинские горы: геологические исследования и очерки 6247, 6497; — золото 6886; — карта литологическая 7673; — карта шлихов 6497
Нурекский район: геологическая карта 5806
Нутовское м-ние (Сахалин): асфальты 7354
Нюдозеро, район (Кольский п-ов): вечная мерзлота в торфяных буграх 5587
Нюкжа, р., бассейн: геологический очерк и карты 5931; — петрографический очерк 6046; — эпидотовый диорит 6804
Нязе-Петровский район (Урал): четвертичное оледенение 4642
Нямда, р., район (бассейн Коротаихи): геологические исследования 7093; — карта аллювиальных отложений 7093

Обисорбухское м-ние (Таджикистан): карта геологическая 7030; — петрографический очерк 7030
Общий Сырт: геоморфологический очерк и карта 7421; — глины сыртовые 7740; — отложения датского яруса 6503
Обь, р., долина: геоморфологические материалы 6255; — четвертичные отложения 5329, 6255, 6274
Огоджа, р. (бассейн Селемджи): геологические исследования 6581
Одесские лиманы: грязи 7760; — рудбидий 4376
Озургетский район (Грузия): магнитная съемка 6887
Ойротия: габбровый комплекс 5456; — геологическая изученность, проблемы 6430, 7803; — геологические исследования и очерки 7221, 7680, 7974; — геоморфологические материалы 7031; — геохимические исследования 4314; — марганцовые руды, м-ния 5226, 5778, 5779, 7308, 7309, 7312; — металлогения, полезные ископаемые 7885; — нерудные ископаемые 7804; — петрографические исследования 7312; — ртутная зона 7773; — ртутные м-ния 7574
Окско-Цнинский вал: лабиринтодонты 4969
Окур-тау, хребет (Таджикистан): геологическая карта 6483
Олекминско-Алданский район: геоморфологический очерк 4583
Олекмо-Витимское нагорье, южная окраина: геолого-петрографический очерк 5546
Олекмо-Тындинский район: геологический очерк и карта 5931; — карта геоморфологическая 5931; — петрографический очерк 6046
Олекмо-Чарский район: карта геоморфологическая 5546
Оленек, р., устье: магнитные наблюдения 3670
Олонецкий край: добыча руд в XVII в. 4227
Ольдой, р., бассейн (Забайкалье): золото 7658; — платина 6846, 6847, 7658
Ольхон, о-в: золото, коренное м-ние 5417
Ольхонский край: бурый железняк и марганцовые руды 5417; — кристаллически-зернистые породы 5418
Омолон, р., долина: ископаемая флора 4550
Омский район: соляные озера 5116
Онда, р., район: четвертичные диатомовые 7889
Онега, г., окрестн.: кристаллические горные породы 4132
Онега, р., бассейн: геоморфологические материалы 7796; — рыбы из неолитических стоянок 5795

Онежский залив, побережье: петрографические сборы 3833; — четвертичные отложения 3793
Онежский п-ов: вулканизм 7546; — геоморфологические материалы 7796; — четвертичные отложения и карта 4199
Онежское оз.: исследование грунта 3913; — колебание уровня в послеледниковое время 5496
Онежское оз., побережье: граниты и диабазы 6142; — ископаемые угли 4278; — каменные строительные материалы 7834; — стоянки доисторического человека 6687
Ордубадский район (Нахичеванская АССР): геолого-петрографические исследования 6979
Ороно-Ничатский район (Средне-Витимская горная страна): геологические исследования и карты 5053
Орский район: полезные ископаемые 7573
Орто-Токойское м-ние магнитного железняка (Тянь-шань) 6353
Осло (Христиания), г., окрестн.: щелочной полевой шпат 7015
Осташков, г., окрестн.: сапропели 5588
Охинское м-ние (Дальний Восток): асфальты 6546
Охинское м-ние ртути (Фергана) 4678
Охотское море: палеоклиматология 3689

Павлодар, г., окрестн.: ископаемые млекопитающие 4020, 5049, 6894
Павлодарский район: соляные озера 3813
Пай-Ер, массив (Полярный Урал): петрографические материалы 7486
Пай-хой: геологические исследования 7091, 7108; — ископаемая флора 7494; — ископаемые угли, м-ния 7091; — карта геологическая 7091
Памбакская долина: денудационные процессы 6715
Памбакский хребет, восточные цепи: геологический очерк 3768
Памир: библиография 7224, 7225; — вечная мерзлота, карта 6732; — геологические исследования и очерки 4768, 4801, 4849, 5024, 5144, 5183, 5340, 5400, 5499, 5519, 5749, 5919, 5986, 6086, 6168, 6733, 6833, 6881, 7541; — геолого-минералогические исследования 3802, 3832, 3978, 4111; — геоморфологические исследования и очерки 5721, 6083, 6731, 6831; — гравиметрические исследования 4917, 5050; — древнее оледенение 7640; — золотоносность 5529; — ископаемая фауна 4519, 5857, 5921, 6030; — ископаемая флора 5577; — карта геоморфологическая 6831; — карты геологические 4682, 5529, 6646, 6734, 6833; — ледники, гляциологические исследования 5067, 5068, 5566, 6179, 6928, 6930, 7018; — ледниковые ландшафты, современные 6084; — ляпис-лазурь, м-ние 4683; — магнитные наблюдения и съемки 4917, 5354; — мезозой 5080, 5667; — метаморфические толщи 5985, 6180, 6734; — палеогеографический очерк 4682; — палеозой, верхний 5346, 6646, 7467; — петрологические исследования 5035, 5535, 6881; — природные газы 4586, 5109; — селитра, происхождение 5390; — тектоника 6833; — термальные источники 4587; — третичные континентальные толщи 5401
Памиро-Алай: геотектоника 5498, 6833
Панские высоты (Кольский п-ов): основные породы 4496
Пасруд, р., бассейн (Зеравшанский хребет): геология и рудоносность 7861
Пасруд-Ягнобское м-ние (бассейн р. Фан-дарьи): ископаемые угли 5926
Патомско-Витимская горная страна: геологическая карта 4562
Патын, массив (Кузнецкий Алатау): титано-магнетито-габбровый комплекс 6048
Персия северо-восточная: геологические наблюдения 4248
Петра I хребет: геологические исследования 4870, 5131, 6853; — геолого-минералогические исследования 5142; — геоморфологические исследования 4858
Петрово, с., район (Украина): графит, м-ния 7780
Петрозаводск, г.: межледниковые отложения 5511
Печора, р., бассейн: битумы, химизм 3947; — вечная мерзлота 4625, 4806, 5152, 6216; — геологические исследования, проблемы 6439, 7153; — геоморфологические исследования 4992; — ископаемая фауна 3944, 6949, 7119; — ископаемая флора 5359; — минеральные ресурсы 5212; — проблематическое ископаемое 3953; — четвертичные отложения 4992
Пинега, р., бассейн: геологические исследования 3835, 3935, 4164; —

ископаемая фауна 4962; — карта геологическая 3935
Пинежско-Двинский водораздел: геологические исследования 3935
Пицунды мыс (Черноморское побережье): возраст конгломератов 5681
Плоский Толбачик. См. Толбачик Плоский
Поволжье: геоморфологические исследования 4051, 5954; — гидрогеологические проблемы 5736; — горючие сланцы 5671, 7811; — ископаемые позвоночные 4426, 4673, 5892, 5897, 7273; — калийные м-ния 7688; — нефть и битумы 6186; — соляные озера 4197, 4756, 6125; — четвертичные отложения 4539, 5933, 6073, 6342
Подкаменная Тунгуска, р., бассейн: ископаемая фауна 4242; — ископаемые водоросли 5687; — метеорит, поиски 4971, 5039
Подкумок, р.: доисторический человек 7616
Подмосковный бассейн: ископаемая фауна 7462, 7505, 7518, 7772; — ратовкит 7752
Подолия: верхний силур 6122; — ископаемые реки 5153; — петрографические исследования и карта 4129; — рифовый известняк 3717
Покровское, с. (Ярославская обл.): гидрогеологические исследования 6955
Полесье: геологическая история 3751; — геоморфологические исследования 3660, 3990
Полетаевский район: железные руды и м-ния 6919, 6920, 6921
Поливадина балка, район (Акчагыл): карта геологическая 4159
Поморская губа (Маточкин шар): геологические исследования 4506
Поморский берег (Белое море): петрографические исследования 4368; — четвертичные отложения 4983
Поной, р., бассейн: геоморфологические исследования 6953
Потанины горы (Урал): карта распространения щелочных пород 7583
Приазовье: ископаемые млекопитающие 6549, 6915; — полезные ископаемые 7151; — послекембрийские магматические породы 6822; — природные газы 6758
Прибайкалье: геологические исследования и очерки 4562, 5756, 5974, 6154, 6350; — геоморфологические исследования 5918, 6496; — геохимические исследования 4447, 4696, 5861; — древнее оледенение 4578; — история кайнозоя 6834; — карты геологические 4562, 5918; — кембрийские отложения 7528, 7700; — минералогические исследования 4406; — нефтеносные третичные отложения 6221; — ортиты 3684; — редкоземельные и радиоактивные элементы 6589; — современные эпейрогенические движения 7370; — стратиграфические исследования 6834
Прикаспийская низменность (Туркмения): грязевые вулканы 7555; — проблема нефтеносности 7053; — радиоактивные элементы, м-ния 5436; — тектоника 7555
Приморская обл.: диатомиты 7631; — каменные строительные материалы 6892; — опоки 7631; — трепелы 7631; — цветные металлы, м-ния 5259
Пшарт Западный, р., долина: геологическое строение и карта 5666
Пшартский район: золото 6633

Рай-из, массив (Полярный Урал): петрографический очерк 7486
Раигкульский район (Памир): геологические исследования 5230, 5781; — карта геологическая 5781
Ранчо ла Бреа (Калифорния): ископаемые позвоночные 4571
Рганский рудник (Грузия): термический анализ марганцовой руды 7623
Рейн, р., бассейн: современные тектонические движения 7471
Рейнская провинция: ископаемая скатообразная рыба 5796
Риддер (Лениногорск): галлий в сульфидных рудах 4899; — запасы и добыча металлов 6701; — полиметаллические м-ния 5439; — рассеянные элементы в полиметаллических рудах 5371
Рогачева п-ов (Новая Земля): геологические наблюдения 4459
Розенбергский кристаллический район: петрографические исследования 6504
Рона, р., долина: ископаемый лось 4230
Русанова долина (Новая Земля): верхний силур 4546; — геоморфологический очерк 4503; — диабазы 4490; — долинные ледники 4504; — ископаемые кораллы 4665
Русская платформа: геоморфологические исследования 4612; — границы оледенения 3673, 3756, 4585; — докембрийский фундамент, тектоника 7303; — отложения датского яруса 6503; — пермотриасовые отложения и фауна 4444; — четвертичные отложения 3728; — эпейрогенетические движения 5478; — этология и экология палеозойской фауны 4881, 5305, 5867, 5868, 7273, 7412
Русские о-ва: геологическое строение 6475
Русский Кузов, п-ов (Белое море): геологические наблюдения 3933

Сакское оз.: лечебные грязи 3948, 4091, 7233; — физико-химические исследования 3736
Салаирский кряж: геоморфологические исследования и материалы 6255, 6667, 7011; — четвертичные отложения 6255
Сальные тундры (Кольский п-ов): геолого-петрографические исследования 4664
Самарканд, г., окрестн.: урано-ванадиевое м-ние 5957
Самарская лука: карта геологическая 6160; — четвертичные отложения 6160
Самарский район: сера, м-ния 5423
Самшвильдо (окрестн. Тбилиси): порфиры 3987
Санглак, хребет (Таджикистан): геологические исследования 5662
Сангпар, район (Таджикистан): геологические исследования 5662
Сапожок, г., район (Рязанская обл.): остатки большерогого оленя 7025
Сарановское м-ние хромитов (Урал): геологическая карта 7334
Саранский район (Караганда): ископаемые угли 6634
Саратовский край: каинит и полигалит 7588
Сардарабадская равнина: гидрогеологические и петрографические исследования 4523, 4748
Сарезское оз., район: геологические исследования 6339, 7101; — карта геологическая 7101
Сарыасийский район (Узбекистан): карта распространения юрских угленосных отложений 7451; — угленосность юрских отложений 7451
Сарыджас, р., бассейн: золотоносность 5685
Сары-су, р., бассейн, среднее течение (Джезказган): геологический очерк 6131
Сауксайский золотоносный район 5341
Саур, хребет: четвертичные отложения, древнее оледенение 4553
Сахалин: библиография 6425; — ископаемая фауна 5221; — ископаемая флора 6765, 7569; — меловые отложения 7569; — нефтеносные отложения 7725; — нефть, м-ния 5842; — осадочные породы, петрографическое исследование 5524; — тектоника угленосного района 5292; — третичные отложения 6330; — угленосные отложения 6010
Саян, Восточный: геологические исследования 4681, 5513, 5579; — древнее оледенение 4543; — карта геологическая 5513; — карта древнего оледенения 4543
Саян, Западный: геологический очерк 5229; — геоморфологические материалы 7032
Сванетия: геологические исследования 6380, 7142, 7153, 7489
Свиной, о-в (Каспийское море): грязевые извержения 4540, 5493
Севан, оз. (Гокча): донные отложения 4820; — карта литологическая 4820; — происхождение котловины 3710
Севан, оз. (Гокча), бассейн: геологические исследования и описания 3692, 5091; — геолого-петрографические исследования 3657, 3914, 4888; — геоморфологические исследования 3968; — гидрогеологические исследования и наблюдения 3682, 3693, 3769, 3951, 3966, 4968, 5091; — ископаемая фауна 3695; — карты геологические и геолого-петрографические 3655, 3693, 3914, 3966, 4888, 4968; — карты гидрогеологические 3682, 3951, 3966
Северная Двина, р., бассейн: валунные отложения в каменноугольном известняке 4181; — геологические исследования 3807, 4125, 7153; — геоморфологические материалы 7796; — двинозавр 7033; — цинодонт 6281
Северная Земля, архипелаг: геологическое строение 6475
Северный край: вечная мерзлота, карта южной границы 4414; — ископаемые млекопитающие 7786
Северо-Западная обл.: ленточные отложения 3723, 4000
Сегозеро, западный берег: четвертичные диатомовые 7889
Селемджа, р., верховья: геологические исследования 7157
Селенгинская Даурия: геологический очерк, рецензия 3806
Селигер, оз.: сапропели 4341, 4617, 5613, 5614

Семеновский район (Ивановская обл.): сапропели 4672
Семиз-Бугу, м-ние: кианит 6705; — корунд 6705
Семиречье. См. Джетысу
Сибирь: докембрий 6135; — ископаемая флора 4023; — ископаемые млекопитающие 3746, 4021, 4231; — ископаемые птицы 4639, 6293; — история геологических исследований 4223, 4566, 4767; — карта м-ний платины 5799; — карта оледенения в максимальную эпоху 7813; — карты палеогеографические 6135; — палеозой 6135; — рельеф, возраст 6889; — тектоника 5040
Сибирь Восточная: бокситы 7908; — гафний в циркониевых минералах 7350; — геологические исследования 5185; — гравиметрические наблюдения 5324; — нефелиновые сиениты 7583; — тектоническая схема 4910; — траппы 4076, 4515
Сибирь Западная: бокситы 7301; — ванадий, геохимия 5456; — вечная мерзлота, южная граница 7714; — генезис котловин 5979; — геологические исследования, проблемы 5744; — геофизические исследования 4896; — гравиметрические наблюдения 5324; — дюны древние материковые 3998; — ископаемая флора 6273; — ископаемые млекопитающие 4229, 4234, 4826, 5087; — ископаемые позвоночные 4568; — ископаемые рыбы 4086; — марганец, геохимия 5451; — марганец, м-ния 7366; — марганцовые руды, радиоактивность 7429; — нефелиновые сиениты 7583; — речные отложения 5928; — содовые озера 4040; — титан, геохимия 5456
Сибирь Северная: климат в послеледниковую эпоху 4179; — речные отложения 5928
Сибирь Средняя: геологическая история 4668, 6341; — геологические исследования 4281; — кембрий 6214
Симферополь, г., окрестн.: накрит 5532
Синанча Большая, р., бассейн (Дальний Восток): оловянно-полиметаллические руды 7511
Синарское м-ние: железные руды 6919, 6921, 7057
Сихотэ-алинь: геологические исследования 6093; — палеогеографические материалы 6794
Сица Малая, р., долина (Сучанский район): ископаемая флора 3676
Скадовский район (Украина): киммерийские отложения 7628
Славянск, г., район: нижнесарматские отложения 7048
Слюдянка, р., бассейн: байкалит 6780; — галлий в минералах 7348; — слюда 3783; — флогопиты 5862
Советский рудник (низовья Енисея): геохимическая диаграмма 5321
Соликамск, г., район: солевые породы 6945
Соликамское м-ние: калий 4727, 6126; — карналлит 3937; — соли 4008, 4034, 4066, 5036
Сольнов, г., район: мамонт 7447
Сон, станция, окрестн. (Красноярский край): геологическая карта 4281
Сорбог, р., бассейн (Таджикистан): геолого-петрографический очерк 7681
Сосва Северная, р., бассейн: ископаемая флора 7492; — карты геоморфологическая и четвертичных отложений 7352; — рельеф и четвертичные отложения 7352; — стоянки доисторического человека 7353
Сох, р., верховья (Туркестанский хребет): геологические исследования 6119, 6874; — карта геологическая 6874; — пегматиты 4405
Сояна, р., бассейн (приток р. Кулоя): ископаемые насекомые 5008, 6091, 7645
Средне-Витимская горная страна: геологические исследования 6002
Средневолжский край: грязевые сопки 5059; — полезные ископаемые 5296; — сера, м-ния 7210; — целестин 6781
Средняя Азия: библиография 7224, 7225; — бокситы 7706, 7707; — бор 7330; — бюллетени сейсмических станций 4135, 4136, 4137, 4380, 4381, 4855, 5271, 6563, 7362; — геологические исследования 7974; — геохимические исследования 4784, 7123, 7246; — гравиметрические исследования 3731, 6486; — динозавры 4442; — древнее оледенение 7640; — ископаемая флора 3767, 5265, 6547; — ископаемые беспозвоночные 3787, 6585; — ископаемые угли 5963, 6161, 6346, 7880; — история горного дела 6841; — история рельефа 6596, 7419; — карта м-ний платины 5799; — карта полиметаллических м-ний 7560, 7562; — карта сейсмотектоническая 5020; — металлогения 6363; — морфология речных долин 6825; — мышьяковые м-ния 7102; — нефть силурийская 6240, 6347; — олово, м-ния 7122; — оловоносность 7900; — ортиты 6193; — палеогеография 6860; — пегматиты 7799; — полезные ископаемые 5122; — полиметаллические м-ния 6762, 7560, 7562; — пустыни 4153, 4413, 5313, 5412, 5870; — редкие земли 7749; — сейсмичность 3731, 5020, 5105, 5129, 6217, 6961; — селитряные солончаки 5988, 5989; — сера, разведка 5636; — стронций в третично-меловых отложениях 5098; — тефроит из древних шлаков 5016; — флюорит, м-ния 6246
СССР: бокситы 7301, 7633; — бор 7450; — бюллетени сейсмических станций 3880, 3881, 3882, 4138, 4382, 4856, 5272, 5826, 6565, 7364; — ванадий в нефти и битумах 5841; — вечная мерзлота 4057, 4624, 4626, 5107, 7813; — галлий в рудах 4898; — геологическая история 7304; — геологические исследования и проблемы 7162, 7663, 7678; — геоморфологическая карта, составление 7756; — геоморфологические проблемы 7442; — геохимия 4262; — глины 5955, 7843; — горючие газы 7478, 7748; — горючие сланцы 5672, 7735; — гравиметрические исследования и материалы 6613, 7302; — железные руды 7572; — ископаемая фауна 6619, 6994, 6995; — ископаемые беспозвоночные 6609, 6664; — ископаемые млекопитающие 3664, 3925, 3926, 4158, 4425, 5895, 5898; — ископаемые позвоночные 4602, 4914, 5044, 6659, 7474, 7476; — ископаемые угли, м-ния 7079, 7376, 7746; — карта геологическая 7416; — карта геохимическая 4262; — карта мест находок ископаемых млекопитающих 7813; — карта нефтеносных районов 7453; — карта районов углеводородных газов 7478; — карта распространения горючих сланцев 7735; — карта распространения ископаемых углей 7746; — карта распространения марганцовых м-ний 7333; — карта сейсмотектоническая 5019; — карты гравиметрические 7302; — карты палеогеографические 7304; — карты распространения вечной мерзлоты 5107, 7813; — кварциты 7619; — кислотоупоры естественные 7483; — лечебные грязи 7461; — марганцовые руды 7333; — медно-рудные районы 6218; — межледниковые отложения 4161; — минералогические провинции 7061; — минеральные воды 7461; — молибден 8007; — нефелин, м-ния 4844; — нефелиновые сиениты 7583; — нефть 7453, 7513, 7690, 7899; — олово, м-ния 8006; — палеоботанические исследования 4960, 7567; — палеолит 6521, 7446; — палеонтологические исследования 7289; — пермские континентальные отложения, стратиграфия 7476; — полезные ископаемые 4649, 6868, 7639; — послеледниковые отложения 4161; — радий в нефтяных м-ниях 4393; — радиоактивность горных пород 4948; — редкие и малые металлы 7901; — сапропель 4616; — сейсмическое районирование 5019, 7439; — сейсмологические исследования 5032; — соль, добыча 6716, 7139; — соляные проблемы 4222; — тектоника 7304; — титаниты 6426; — торф, запасы 7611; — триасовые континентальные отложения 7476; — фосфориты, поиски 3859; — фтор в речных водах 7378; — четвертичная история 6619
Сталинградский край: соляные куполы 7689
Сталинский район (Грузия): геологические исследования 5089
Старобельск, г. (Донецкий бассейн): радиевые воды 5819
Старый Оскол, г.: железистые кварциты и руды 7818
Стерлитамакский район: нефтеносные известняки 6947; — нефть 5372; — стратиграфия девонских отложений 6113; — фузулиниды 6947
Судачье оз. (Ленинградская обл.): сапропелевые отложения 3748
Суйфунский район: геологические исследования 7282
Сулак, р. (Дагестан): геологические условия сооружений 5934; — третичные отложения 7130
Сулейман-сай (Казахстан): кристаллы каламина 7073
Султан-Санджар, оз.: бор 7330; — геологические и физико-химические исследования 6401
Султан-Уиз-даг, горы: галлий в минералах 7348; — геологические исследования 5943, 6202, 6943; — карта геологическая

6943; — карты м-ний фосфоритов 5363; — пегматиты 6349; — петрографические исследования 6943; — полезные ископаемые 6943
Сулук, р., бассейн: геоморфологические исследования 5443, 5507
Суна, р., район (Карелия): четвертичные диатомовые 7889
Супе-тау, горы (Таджикистан): геологические исследования и карта 5830; — медистые песчаники, м-ние 4906
Сура-из, гора, район (Урал): геологический очерк 7291; — кварц 7609
Сураханское нефтяное м-ние: геохимические исследования вод 6080
Сусамыр, р., бассейн: геоморфологические материалы 6109; — история исследований 6107
Сусамыр-Джумгольский район (Тяньшань): рудные процессы 6195
Сутпай-тау, горы (район Индерского оз.): геологическая карта 7417
Сучанский район: геологические исследования 7282
Сызранский район: плиоценовые и четвертичные отложения 6096
Сылва, р., бассейн: ископаемая флора 4450; — пермские отложения 6821
Сюкеево, с. (Татарская АССР): арагонит 6886
Сюренские пещеры (Крым): угли палеолитических стоянок 3653
Сюрень, р., бассейн (Урал): алмазы 6692

Табошарское м-ние урано-радиевых руд (Карамазар) 5234; — петрографические материалы 6875
Тавасангское каменноугольное м-ние (Таджикистан) 7469
Тавричанское м-ние (Дальний Восток): ископаемые угли 6545
Таджикистан: библиография 7224, 7225; — гафний в циркониевых минералах 7350; — геологические исследования 5065, 5202, 5330, 5500, 5663, 5678, 6471, 6602, 7128, 7642; — геоморфологические исследования и материалы 5267, 6602, 7127, 7128; — геохимические исследования 5563; — горючие сланцы 5005; — золото 5029, 5565; — ископаемая фауна 6102, 7719; — ископаемые угли, м-ния и карта 5063; — история горной промышленности 5502; — карта м-ний каменной соли 5806; — карта нефтяных м-ний 5134; — карта полезных ископаемых 5143; — карта сейсмотектоническая 4893; — карта тектоническая 5664; — карта эпицентров землетрясений 5888; — карты геологические 5563, 6178, 6602; — карты геоморфологические 5267, 6602; — карты палеогеографические 6569; — мезозойские отложения 6569; — нефелиновые сиениты 7583; — нефть, перспективы поисков 5134; — пегматитовые жилы 6362; — петрографические исследования 5563; — полезные ископаемые 5023, 5143, 5207, 5330, 5663, 5676, 5749, 6458, 7902; — сейсмологические исследования, сейсмичность 4893, 4894, 4895, 5888, 7872; — соляные м-ния 5797, 5806, 5907; — тектоника 5664, 5888, 7872; — третичные отложения 5268, 7402
Тайкыр, р., низовья: геоморфологические наблюдения 6627
Таймыр, п-ов: геологическое строение 6475; — кристаллические породы и карта 3620; — четвертичное оледенение 4067, 4251, 4254; — четвертичные отложения и рельеф 4061
Таймыр Малый, о-в: геологическое строение 6475
Такелийское полиметаллическое м-ние (Кураминский хребет): 5850; — карты геологическая и полезных ископаемых 6944; — минералогические исследования 5770; — петрографические материалы 6944
Такоб, р., бассейн (Гиссарский хребет): галенит и флюорит, м-ния 5509; — карта геолого-петрографическая 7890
Такобское м-ние флюорита 7890
Такфонское м-ние (Зеравшанский хребет): олово 6115, 7629, 7900; — редкие металлы 7629
Таласский Алатау: геолого-геохимические исследования 6106; — полиметаллические м-ния 7561
Таласский район: геологический очерк 6857
Таманский п-ов: азовскит 7477; — анапаит 7105; — босфорит 7692; — ископаемые млекопитающие 4825, 4828; — ископаемые моллюски 3789; — карта геологическая 4159; — соли грязевых отложений 7231; — стратиграфические исследования 3789, 4159, 6366
Тамдынский массив: геологический очерк 6263
Тамдынское асбестовое м-ние 6151
Танаисский залив: сарматские фации 5404
Таналык-Баймакский район (Башкирия): геологические материалы 7047
Танну-Тува: геологические исследования 3810, 5584; — ископаемая фауна 7764, 7865, 7866, 7868; — тектоника 6950; — угленосные отложения 6863
Тантойское м-ние (Забайкалье): тонкочешуйчатый графит 6918
Танымас, р., бассейн (Памир): геологический очерк 6157
Тарса-чай, р., бассейн: гидрогеологические исследования 3848, 4911; — петрографические исследования и карта 4911
Тарханкутский п-ов (Крым): каменные котлы 6628; — меловые отложения 7460; — оползни 6631
Тасеева, р. (бассейн р. Ангары): траппы 5638
Тасмания: осмистый иридий 4516
Татарская АССР: гипс, м-ния 3965
Татарский пролив, побережье: геологические исследования 6093
Татевский минеральный источник (Армения) 6322
Ташелгинское железорудное м-ние 5457
Ташкескен, гора (Таджикистан): карта геологическая 6896; — петрографические исследования 6896
Тбилиси, г., окрестн.: бюллетени сейсмической станции 5978, 6564, 7363, 7534; — микролакколиты 5062; — палеоген 6719а; — термы 6669
Теберда, р., верховья: геохимические исследования 7781
Тейское железорудное м-ние 6095; — генезис руд 6845
Телецкое оз., район: геолого-петрографические исследования 5088, 5595
Темир, р., долина: геоморфологические исследования 3909
Тендагуру (Африка): ископаемые ящеры 4877
Тениз, оз., район (Казахстан): соляные озера 6709
Терек, р., бассейн: валанжин и титон, отложения 5277; — геоморфологические наблюдения 3654; — гидрогеологический очерк 6212; — карта геологическая 6212
Тернейский район: термальные источники 5990
Терский Алатау: термальные источники 4949, 5994; — уран и торий в гранитных магмах 6744
Терский берег (Белое море): четвертичные отложения 7597
Тетри-миндорское м-ние талька: карта 6495
Тетюхе (Дальний Восток): киноварь, м-ние 7357; — свинцово-цинковое м-ние, генезис руд 6617
Техас: буровая скважина 3906; — метеоритный кратер 5773
Тигрецкий хребет: геолого-поисковые исследования 4947
Тикичи, реки (Украина): геоморфологические исследования 4994
Тиллокан, м-ние (Узбекистан): железные и полиметаллические руды 7517
Тим, г., окрестн.: ископаемая флора 5076
Тимоновская палеолитическая стоянка 4706, 5164, 5323, 5887
Тионетский район (Грузия): тешениты 4139
Тихвинский район: бокситы 7301, 7392, 7633
Тихие Горы, дер. (Татарская АССР): ископаемые насекомые 3830, 4002, 4003, 4212
Тобол, р., бассейн: граниты 5618
Тобольск, г., окрестн.: растительные остатки в лёссовидных суглинках 7812
Толбачик Плоский, вулкан (Камчатка): исследование кратера 7384
Томмотское оз. (Якутия): сапропель 3611
Томск, г., окрестн.: ископаемая флора 6120
Томь, р., верховья: геохимические исследования 4984
Тотьма, г., окрестн.: ископаемая флора 5615
Триалетия: геологическая история гор 6025; — геоморфологические исследования 6026; — гидрогеологические исследования 5854; — палеоген 6059
Триалетский хребет: габбровые интрузии 5238; — геологические исследования 5427, 6024, 6059; — геолого-петрографические исследования и очерки 5786, 6505, 6809, 7576; — геоморфологические материалы 6027; — гидрогеологические исследования 5855; — карты геологические и петрографические 6024, 6505, 6809,

7576; — карта геоморфологическая 7576; — карта полезных ископаемых 7576; — флишевые отложения 6061
Троицко-Байновское железорудное м-ние (Урал) 6970
Трубчевск, г., окрестн.: палеонтологические раскопки 3829
Трусовское ущелье (Кавказ): серные м-ния 5061
Туапсе, г., окрестн.: возраст морской террасы 7132
Туаркыр, район (Туркмения): геологические исследования 6071, 6072; — палеозойские отложения 6862
Тулома, р., долина: геоморфологические исследования 4897
Туломозерский район (Карелия): геологические исследования 5353
Тулуно-Удинский район (Восточная Сибирь): траппы 4515, 6604
Тульйок, р., верховья: карта распределения пород и минералов 5419
Тульские железные заводы: история добычи руд 4064
Тулья, р., верховья: минералогические исследования 4480
Тунгусский бассейн: ископаемая флора 7564; — траппы 5545; — угленосная толща 7564
Тункинская котловина: вечная мерзлота 6172
Тункинские Альпы (Прибайкалье): геолого-геоморфологические исследования 6198
Тупаланг, р. (бассейн Сурхандарьи): геологические материалы 6708
Туралинские озера: гидрогеологические данные 5383; — глауберова соль 4462
Тургайский район: геологические исследования 6499
Тургояк, оз. (Южный Урал): гидрогеологические исследования 5983; — гранитоиды 6487; — радиоактивность воды 5807
Турий мыс (Кольский п-ов): щелочные породы 4370
Турка, р., бассейн (Восточное Прибайкалье): геолого-геохимические исследования 4876
Туркестанский хребет: бериллы 5198; — бокситы 7301; — галлий в минералах 7348; — геологический очерк 6874; — геолого-геохимические исследования 5100, 5385; — граниты 7521; — карты геологические 5385, 6874, 7800; — олово 7521, 7599, 7800; — пегматиты 7800; — полезные ископаемые 5617; — проблемы петрографических исследований 6791; — фосфаты 6886
Туркинский минеральный источник: химизм воды 4637
Туркмения: бром 5365, 5570; — воды грязевых вулканов 5999; — геологические исследования и очерки 3627, 3737, 5334, 5829, 5860; — геолого-минералогические наблюдения 4072; — геоморфологические исследования 3627, 3629, 5307, 7153; — иод 5365, 5570; — ископаемые угли, м-ния 5512; — калийные м-ния 5550; — карта геологическая 3737; — мезозойские отложения 6540; — миоцен средний 6742; — нефть, м-ния 5569, 5571; — озокеритовые и газовые м-ния 5572; — подземные воды 5432, 6245; — полезные ископаемые 3763, 5264, 5331, 5606; — пустыни песчаные 3667; — радиоактивность вод нефтяных м-ний 5564; — сейсмичность 5517; — сера 5325; — соли 5256; — строительные материалы 5528; — угленосные отложения 5235, 5236
Турланское м-ние (Кара-тау): гидрогеологические исследования 5018
Тухумская впадина (Монголия): ископаемая фауна 4081
Тхач, гора, район (Северный Кавказ): серпентины 6661
Тым, р., долина: четвертичные отложения 6274
Тырны-Ауз, полиметаллическое м-ние (Северный Кавказ): геохимические исследования 7251
Тюленевское никелевое м-ние (Урал) 6176
Тюнг, р., долина (Вилюйский окр.): геологические исследования 3694, 3696; — карта геологическая 3696; — четвертичные отложения 5800
Тюя-Муюнское радиевое м-ние: химико-радиологические исследования 3974, 3977
Тянь-Шань: бокситы, проблема поисков 7709; — вольфрамовая рудоносность 6018; — газы природные 4586, 4635; — геологические исследования и очерки 5073, 5685, 5686, 6352, 6833, 7708; — гипсометрические наблюдения 6109; — история геологических исследований 6107; — карта геологическая 4219, 5073; — оловянная рудоносность 6018; — оруденение и рудные процессы 5686, 6197; — пегматиты контактные 4873; — петрографические исследования 6867, 7698; — стратиграфия 4219; — тектонические процессы, послетретичные 4257, 6360, 7120; — термальные источники и карта 4033, 5074; — шлиховые работы 6897

Угахан, р., долина: геологические наблюдения 5318
Угин, р. (приток Алдана): ископаемые водоросли 5687
Уд, р., долина (Дальневосточный край): геологические наблюдения 5318; — геоморфологические наблюдения 5336
Уда, р. (Восточная Сибирь): траппы 5638
Удмуртия: волконскоит 6886
Удско-Селемджинский район: карта геологическая 5318
Узбекистан: геологическое строение 4946; — геоморфологический очерк 5071; — геохимические исследования и описания 4790, 5097, 5101, 5114; — калийные соли, м-ния 4950; — карта геологическая 4885; — мезозойские отложения 6540; — нефелиновые сиениты 7583; — нефтяные ресурсы 4933; — подземные воды 5448; — полезные ископаемые 5025, 5130; — редкие и малые металлы 5145; — сейсмотектоника 5021; — серные м-ния 5115; — соляные озера и м-ния 4837
Узбой: геолого-геоморфологические исследования 5980, 6302
Узун-Су, соляное м-ние 4038
Украина: альмандины 7248; — артезианский бассейн 3719; — геологические и геохимические исследования 6502; — горючие газы 5813; — карта геоморфологическая 7792; — карта границ оледенений 4050; — карта петрографическая 5490; — лессовые отложения 5468; — минеральные воды 5813; — монцониты 5785; — нефелиновые сиениты 7583; — нефть, проблема поисков 7005; — палыгорскит 3905; — пегматиты 4403, 4875; — пеликаниты 4151; — петрографические исследования и описания 4745, 5490; — речные долины 4209; — соляные озера 3876; — трогонтерий 4811; — четвертичные отложения 4050, 5422; — эпейрогения 7792; — эрозия 7006
Украинский кристаллический массив: гидрогеологический очерк и карта 3995; — карта петрографическая 5785; — петрографические и геохимические исследования 6501; — пневматолитовые породы 6049; — стратиграфия докембрия 7096; — эпейрогения 6851
Улялегское м-ние пегматитов (Карелия) 6962
Умба, р., бассейн (Кольский п-ов): геологические исследования 3897
Унгуз: геоморфологические исследования и материалы 5306, 5309, 5641, 5643
Урал: беликовая толща 6967; — библиография 5179; — битуминозные породы 6186, 7028; — бокситы 5523, 6972, 7245, 7301, 7305, 7327, 7633, 7840, 7908; — ванадий в титано-магнетитах 7126; — ванадий в угленосных отложениях 6691; — вечная мерзлота 6571; — габбро-перидотитовая формация 7701; — гафний в циркониевых минералах 7350; — геологические исследования и описания 3798, 4469, 6429, 6749, 6764, 7153, 7237, 7284, 7974; — геоморфологические исследования и материалы 6761, 7705, 7798; — геофизические работы 4511, 5480; — геохимические исследования 4402, 4697, 5690, 7246; — гидрогеологические исследования 7836; — гипс 7058; — горный хрусталь 5217, 5765; — доманиковый горизонт 7811; — дунито-перидотитовые массивы 3614; — железные руды и м-ния 4965, 4966, 5424, 6014, 6524, 6919, 6956, 6969; — железорудные м-ния алапаевского типа 6769, 6770, 6771, 6772, 6773, 6774, 6775, 6919, 6920, 6921, 6967, 6968, 6969, 6970, 7057; — ископаемая фауна 6635, 6877, 7016, 7092, 7119, 7802; — ископаемая флора 3939, 4486, 4575, 4921, 5759, 6012, 6839, 7494; — ископаемые угли 7094; — карта геологическая 3614; — карта геоморфологическая 7705; — карта м-ний бокситов 7305; — карта м-ний марганца 7667; — карта м-ний платины 5799; — колчеданы, м-ния 6671; — кремнезем, пылевидный 7480; — марганец, м-ния 7667; — марганцовые руды, радиоактивность 7429; — минералогические исследования 6575, 7375, 7672; — минералы габброидных интрузий 6019; — нефелиновые породы 4803, 7583; — нефть 4025, 4458, 6186, 7242; — никелевые суль-

фиды 6297; — оледенение древнее 5280; — оледенение современное 3855; — палеозойские отложения 4074, 6773, 6877, 7393, 7662; — пермские соленосные отложения 7687; — пещеры 7621; — платиновые руды, м-ния 4719, 5121; — плейстоцен, палеогеография 7558; — полезные ископаемые 4266, 4429, 4724, 6208; — тектоника 5582, 7575; — теллур в колчеданах 6997, 6998; — титано-магнетиты 5003, 5494, 5583, 6079, 6828, 6829, 6942, 7632, 7753; — триас 7138; — флюорит 7058; — хромиты, м-ния 6828; — хромшпинели 5833; — целестин 7058
Урал, р., бассейн: отложения датского яруса 6503
Урал, р., долина: геоморфологические исследования 7605; — геоморфологический очерк и карта 7464
Урало-Эмбинский район: библиография 7956; — бораты 7586, 7684, 7982, 7987; — геологические описания и материалы 5821, 7317, 7665, 7898; — гравиметрические исследования и наблюдения 3738, 6133; — ископаемая микрофауна 7854; — калиеносность, соли калия 4859, 7587, 7982, 7987; — мезозойские отложения 7292; — нефть 4282, 4675, 4676, 5332, 7430, 7452, 7596, 7712, 7985, 7986; — полезные ископаемые 7359; — соли минеральные 6796, 7452, 7589, 7986; — соляные куполы 6558, 7359, 7367, 7745, 7815, 7983, 7985; — соляные озера, физико-химические исследования 4860, 5274, 7540, 7589, 7685
Уральская обл.: платиновая экспедиция 3836; — радиоактивность природных рассолов 5028
Урдинский район (Западный Казахстан): пески, геоморфологическое исследование 6371
Урма-варака, гора (Кольский п-ов): минерал астрофиллитовой группы 3700; — щелочные амфиболы 3973
Урми, р., долина (Дальневосточный край): геологические наблюдения 5318
Урмуктуй, гора (Монголия): нижнекарбоновые отложения 6238
Уртитовый отрог (Хибины): геологические сведения 4287
Урунхайское оловорудное м-ние (Калбинский хребет): карта геологическая 6710
Уруп, р., верховья (Северный Кавказ): геолого-петрографические исследования 5348, 6651
Уруп Большой, р., бассейн: аллювиальные отложения 7072
Уруштен, р. (бассейн Малой Лабы): геолого-петрографический очерк и карта 6700
Уса, р., бассейн (приток Печоры): вечная мерзлота 4905, 5557
Уссурийский край: петрографические исследования 5347
Усть-Балей, с., окрестн. (Восточная Сибирь): ископаемые рыбы 6519
Усть-Урт: геологические наблюдения и исследования 3912, 5301, 5603, 5991; — геоморфологические исследования 3910, 3931, 7413; — гидрогеологические исследования 5301; — средний миоцен 6742
Утиное оз. (Восточная Сибирь): происхождение 5043
Учимчакское мышьяковое м-ние 6872
Уч-Кызыл, м-ние: нефть 6593
Учочак, м-ние (Карамазар): петрографические материалы и карта 6944

Файзабадский район: карта геологическая 5888; — карта сейсмотектоническая 5888
Федорова тундра (Кольский п-ов): геолого-петрографический очерк и карта 6326
Федченко ледник: движение льда 6640; — карты 7017; — осцилляции 7017; — поверхностные образования 6929
Федченко ледник, район: геологический очерк 6157; — геоморфологические исследования 6611; — гляциологические исследования 5067, 5068, 5566, 6928, 6930; — карта геологическая 6611
Фенноскандия: геологическая история 6923; — эпейрогения 4847
Фергана: бокситы 7706, 7707; — геологические исследования 6140; — гравиметрические исследования 4954; — ископаемые моллюски 6588; — магнитные наблюдения 4446; — меловой базальт 5859; — меловые отложения 6586; — нефть, м-ния 7107; — радий в буровых водах 4554; — ртуть 4245; — сурьмяно-ртутные м-ния 5679, 6935; — сухие дельты 7897; — тектоника 4954, 7897; — третичные отложения 5858, 6586
Франция: геологическая карта, отзыв 7996; — фтор в минеральных водах 6226
Фрунзе, г., окрестн.: карта геологическая 4257

Хабаровск, г., район: каменные строительные материалы 7695
Хаболово, оз. (Ленинградская обл.): сапропель 3748
Хайдарканский район: геологические исследования 7741
Хайдарканское ртутно-сурьмяное м-ние (Фергана): 4606, 6643, 7742; — карта геологическая 4606, 7742; — опробование и анализы руд 4244
Хакассия: геохимические исследования 4501, 4739; — корунд, м-ния 6039; — меднорудные м-ния 5437; — соли минеральные 4628; — шпинель и титаномагнетит, м-ния 6039
Халиловский район: полезные ископаемые 7573; — сульфиды никеля 7214
Халиловское железорудное м-ние: геологические исследования 6776, 7570; — минералогические исследования 7335
Хамар-дабан, хребет: геохимические и петрографические исследования и петрографическая карта 5863; — силевые явления 5540
Хантаги, полиметаллическое м-ние (Кара-тау): анализы руд 5504
Хантенгри: геоморфологические и гляциологические исследования 5389
Хаптагай, гора (Монголия): нижнекарбоновые отложения 6238
Харангор, р., долина (Таджикистан): гидромагнезит 6886
Хараулахские горы: ископаемая фауна 4274
Харбин, г., окрестн.: стоянка доисторического человека 6149
Харитона Лаптева берег: геологическое строение 6475
Харьков, г., окрестн.: железистый источник 7060; — ископаемая флора 5120
Хатанга, р., бассейн: базальты 6050; — траппы 6509
Хаудаг, нефтяное м-ние: 6593
Хачин-чай, р., бассейн (Азербайджан): геологический очерк 7013
Хвалынск, г., окрестн.: ископаемые млекопитающие 5052
Херсонщина: мастодонты 4572
Хибинские тундры: апатиты, м-ния 3649, 4258, 4267; — библиография 7933; — галлий в минералах 7348; — геологические исследования 3755, 3778, 4193, 4271, 4287, 5619, 6265; — геолого-петрографическое строение 6033, 6787; — геоморфологическое описание 4193; — геохимические исследования 4259, 4260, 4263, 4652, 4982; — геохронологические исследования 7547; — зеленокаменная толща 6264; — история геологических исследований 3778, 4264; — карта геологическая 6787; — карта м-ний ловчоррита 7664; — карта м-ний молибденита 6043; — карты петрографические 7580, 7581; — каталплент 4478; — лампрофиллит 3871; — ловчоррит 6337, 7664; — лопарит 7869; — минералогические исследования и описания 3970, 4263, 7099, 7340, 7341, 7387, 7550, 7551, 7847, 7848; — минералы редких земель и металлов 5856; — минералы эвдиалито-эвколитового ряда 3688; — молибденит, м-ния 3702, 6043; — мончикит 5488; — нептунит 6759; — нефелин 4150, 4284; — ниобий 6554; — петрографические исследования и очерки 4194, 4514, 7580, 7581; — полезные ископаемые 3837, 4198, 4502, 4982, 7387; — псевдоморфоза по эвколиту 6004; — пятнистые тундры 6925; — рамзаит 5874; — редкие земли в апатитах 7089; — редкоземельные элементы в минералах 7344; — ринкит 6337; — ринколит 6536; — роговые обманки 7884; — слюды 7506; — сфен 6537; — тектоника 4588, 6201; — титано-силикаты 7023; — ферсманит 3704; — фошалласит 7100; — энигматит 3962; — юкспорит, м-ния 4479
Хиль (США): линдгренит 6681
Хинган Малый: геологические исследования 5289, 5628, 5900, 7157, 7282; — гидрогеологические исследования 5320; — железные руды 5289, 7669; — каменные строительные материалы 5542; — магнезиты 7659; — минеральные источники 7329; — петрографические исследования 6394, 7310; — полезные ископаемые 7649; — свинецсодержащий турмалин 7602; — стратиграфический разрез 5901
Хингано-Буреинский район (Дальневосточный край): геохимические исследования 5291; — гра-

фит 5290; — золото и редкие элементы 5293
Хингоу, р., верховья: петрографические и геологические наблюдения, геологическая карта 5771
Ходжа-Ачкан, р., верховья (Фергана): щелочные породы 4544
Ходжейли, г., окрестн.: карты геологические 5363, 5943
Ходжент (Ленинабад), г., район: ископаемый слон 6510
Хоргосские горячие источники (Казахстан) 5472
Хорезм: селитра, м-ния 6103
Хорогский район (Памир): геологический очерк 7541
Хы-яга, р., район (бассейн р. Коротаихи): геологические исследования 6748

Цалкинское плато (Закавказье): основные лавы 6782
Цедани, с., район (Грузия): магнитная съемка 6888
Цедиси, с., окрестн. (Грузия): магнитная съемка и карта 6959
Центральная Черноземная область: ископаемая флора 4013, 5762
Центрально-Зейский район: сперрилит 6933; — циркон 6932

Чаган-Узун, ртутное м-ние (Ойротия) 7773
Чайкенд, с. (Азербайджан): серебро 6886
Чак-Пакский каменноугольный район (Казахстан): юрские отложения 7042
Чальчье оловорудное м-ние (Калбинский хребет): геологическая карта 6710
Чангырташское м-ние самородной серы (Киргизия) 6984
Чаплина мыс (Чукотский п-ов): касситерит 4816
Часов-Яр (Донецкий бассейн): лёвигит 6689; — огнеупорная глина 4972
Чаткальский хребет: оруденение 7395
Чаувайское сурьмяно-ртутное м-ние: 4607, 5017, 6643, 7730; — карта геологическая 4607, 5017; — опробование и анализы руд 4244
Чеболдагское м-ние марганца: карта геологическая 7312
Чеган, р., долина: геоморфологические исследования 3909
Чезыно-Патынский район (Горная Шория): петрографо-геохимические исследования 5458, 6231
Челекен, о-в: геологические исследования 3803, 3827; — геохимические исследования 3777, 5623; — озокерит, м-ния 3744, 3777, 3811; — радий 4195, 4250, 5783
Челябинск, г., окрестн.: ископаемая флора 5421
Челябинская обл.: железные руды, м-ния 6015; — золото, м-ния 6242
Челябинский бассейн: геологическая характеристика и угленосность 6191; — ископаемые насекомые 6088; — ископаемые угли 5481, 5922, 5923, 5932, 6173, 6287, 6319
Черемшанка, р. (Урал): графит 7037
Черная губа (Новая Земля): геологические исследования 4505; — ископаемая фауна 4547
Черное море: азот и его соединения 4085; — ванадий в осадках 3861; — геологическая история 3618, 3716, 4056; — геологические и геофизические исследования и материалы 4848, 5734; — донные отложения 7811; — рубидий 4376; — фосфор 3861, 4084
Черноморский бассейн: акчагыльские отложения 4410
Черный Яр (Поволжье): троганterий 4690
Чехословакия: радиоактивность нефтяных вод 6500
Чешская губа, район: геоморфологические материалы 7549; — щелочные породы 7583
Чиатуры: марганцовые руды 6123, 7246, 7332, 7429
Чикишлярский район (Туркмения): грязевые вулканы 6000; — углеводородные газы 5416
Чимкентский завод, район: гидрогеологические исследования 5018
Чистогоровское м-ние (Южный Урал): пирофиллит 4196
Чойский аймак (Ойротия): геолого-петрографический очерк 7657
Чокракское соляное оз.: борная кислота 4014
Чона, р. (бассейн Вилюя): карта геологическая 3750
Чу, р., бассейн среднего течения: металлогения 7394
Чу, р., верховья: геохимические исследования 5645; — история геологических исследований 6108; — карта инженерно-геологическая 6299; — морфотектоника 5646, 6299; — сейсмичность 6112
Чувашская АССР: геологические исследования 3799; — пирит в юрских отложениях 4004; — полезные ископаемые 3726, 3771
Чудское оз.: понижение уровня 6630
Чуйская, котловина: гидрогеологический очерк 5081
Чукотский п-ов: вулканы 5042; — касситерит 4816; — четвертичная история, материалы 7739
Чумыш, р., бассейн: рельеф и четвертичные отложения 6255, 7011
Чуна, р. (Восточная Сибирь): траппы 5638
Чуна-тундра (Кольский п-ов): геолого-петрографическое описание и карта 4973
Чуня, р., район: геологические исследования 4349
Чусовая, р., бассейн: ископаемые угли 7482; — пермские отложения 6821
Чухлома, г., окрестн.: погребенный торф 3616
Чухломский район (Ярославская обл.): сапропель 4672
Чуя, р., низовья (приток р. Лены): геологическое строение и карта 5393
Чуянкан, м-ние (Узбекистан): железные и полиметаллические руды 7517

Шайтан-Коба, палеолитическая стоянка (Крым) 3870
Шаман-Беклегенское м-ние: карачаит 6660
Шамбач, п-ов (Белое море): микроклин 3901
Шамхор-чай, р., бассейн: геологическая карта 6474; — петрографические исследования 6474
Шан-Коба, палеолитическая стоянка (Крым) 6525
Шанси, провинция (Китай): лёссовые отложения 4542
Шарженга, р.: ископаемые пресмыкающиеся 3671, 3672
Шах-даг, хребет: гидрогеологические исследования 3843, 3967; — карта геологическая 3967
Шахристанский район (Таджикистан): бокситы 6899
Швейцария: субальпийские молассы 4140
Шевинское м-ние графита (Забайкалье) 6918
Шевли, р., долина (Дальний Восток): геологические наблюдения 5318, 5336
Шелонь, р.: мамонт 7447
Шигир-Тараташский массив (Средний Урал): петрографический очерк 6253
Шинк, р., бассейн: сурьма, м-ния 7355
Шинк-Магианский район: геологические исследования и карты 5960; — петрографические исследования 5818
Ширабадская долина: геологический очерк 4220
Шираки Малые, нефтяное м-ние (Грузия): сейсмические разведки 7034
Шишимские горы: петрографические исследования 6859
Шолохово, с. (Днепропетровская обл.): ископаемые позвоночные 6171
Шорджа, с., район (Армения): карта геологическая 7334; — хромиты 7334
Шор-су, м-ния 4869, 4986
Шпицберген: ископаемая фауна 3631
Шувакиш, оз. (окрестн. г. Свердловска): м-ние сапропеля 6648
Шуерецкий район (Карелия): петрографические исследования и карта 7512
Шуерецкое, с. (Карелия): петрографические исследования 5379
Шурабское буроугольное м-ние (Фергана): ископаемая флора 6547; — ископаемые насекомые 5501, 7644; — химическая характеристика углей 5880

Щегловский район (Кузнецкий бассейн): каменные строительные материалы 5787; — карты м-ний строительных материалов 5777, 5787
Щучинский район (Карагандинская обл.): хризопраз 6642

Эбейты, оз.: соли 5116, 6824
Эвеслогчорр (Хибинские тундры): геолого-петрографическое описание и карта 4398
Эльдар (Закавказье): ископаемые млекопитающие 3854
Эльтон, оз.: соли 4597, 4756, 4939, 4981, 5135, 5250, 7594
Эмба, р., долина: геоморфологическое описание 3909
Эхаби, лагуна (Сахалин): донные отложения 6910

Юган Большой, р., долина: мезозойские отложения 6532
Юго-Осетия: библиография 7316; — геологические и геоморфологические материалы 4234а, 6852; — каменные строительные материалы 6677; — карта геологическая 7316; — карта минеральных источников и геохимических зон 5118; — карты

геолого - петрографические 6677, 6852; — минералогические исследования 3822, 7316; — минеральные источники 4643, 5118; — нефритоид 4821; — петрографические исследования 5357, 6677
Югорский п-ов: геоморфологический очерк 7705
Южно-Гобийский район: гидрогеологические исследования 4383
Южно-Мангышлакское плато: геоморфологические материалы 7413
Южный Буг, р., бассейн: строение речных долин 4209; — торфяники 6798
Юкспор, гора (Хибинские тундры): карты м-ний 5333, 7664; — ловчоррит, м-ние 7664; — минералогические исследования 4431, 5333
Юрезань, р., долина: пещеры 3988
Юр-яга, р., район (бассейн р. Коротаихи): геологические исследования 6748

Ягноб, р., бассейн: гляциологические материалы 6727; — гляциологический и геоморфологический очерк 6610
Ягноб, г., долина: геологические исследования 7300
Язгулем, р., бассейн: геологические исследования 4916, 5597; — геохимические исследования 5090, 5597; — карта геологическая 5597; — карта полезных ископаемых 5090; — полезные ископаемые, м-ния 4916, 5090
Язгулемский хребет: карта геологическая 4916
Яйла Крымская: стоянки доисторического человека 6490
Якутия: библиография геоморфологии 4793; — вечная мерзлота 7754, 7841; — геологические исследования 4047, 4951, 5124, 5125, 5772; — геоморфологические исследования 4419, 4596; — золотоносные районы 4016; — карты полезных ископаемых 3946, 4016; — магнитные определения 4048; — минералогический очерк 3869; — наледи 7841; — полезные ископаемые 3946, 4951, 5124, 5125; — сапропель 3608; — торфяники 4358, 7754; — четвертичное оледенение 4421
Якутск, г.: температура почвы 4627
Ялгуба (Карелия): вариолит 6052
Ялпинг-нёр, массив (Северный Урал): геолого-петрографические очерки 6999, 7701, 7783; — карта геологическая 7783
Яна, р., бассейн: геологические исследования 5046; — петрографические исследования 3971
Янгарей, р. (бассейн р. Коротаихи): м-ние каменного угля 6855
Яны-Курган, курорт: грязи лечебные, тепловые константы 5470
Япония: геологические материалы 4007; — осмистый иридий 7497
Японское море: следы погрузившейся суши 4961
Ясамальская долина (Апшеронский п-ов): эоловые образования 6982
Ясникольское, с. (Московская обл.): исполинский олень 7273, 7379; — костеносные отложения 7563
Яхимовский рудный район (Чехия): урановые минералы 6884

УКАЗАТЕЛЬ ИМЕН [1]

А. Б. См. Борисяк, А. А.
А. М. 7141
А. С. 5690
Абаза, М. Н. 4240
Абас-Заде, А. К. 5484
Абих, Г. В., акад. 7914
Абрамов 5547
Аверин, А. А. 4809
Аверьянов, Б. Н. 4355
Агафонова, Т. Н. 7286
Адамчук, В. 7142
Азаров, Л. В. 6736
Азизбеков, Ш. А. 6474
Айдиньян, Н. Х. 7785
Акимов, А. Т. 7287
Алабышев, В. В. 3608, 3609, 3610, 3611, 3853, 4356, 4357, 4358, 4359, 5154
Алейников, Н. В. 3999
Александров, В. А. 5763
Александров, В. В. 6245
Александров, С. П. 3612, 3613
Алексеев, А. К. 3854, 4810, 4811, 7288, 7289
Алексеева, Л. М. 5539
Аленцев, М. 6062
Алешков, А. Н. 3614, 3615, 3855, 4812, 5217, 5764, 5765, 7290, 7291
Ализаде, Г. 6375
Алимарин, И. П. 5766
Аллер, Г. Д. 6475, 7292, 7854
Алфимов, А. Г. 6476
Альбанов, Д. В. 5527
Альперин, Р. 4360
Альтберг, В. Я. 3856, 4361, 5218, 6477, 6698, 7293
Альтгаузен, М. Н. 6478
Амалицкий, В. П. 4125
Амалицкий, В. П. 3807, 4125
Амирасланов, А. 5219, 5220
Амирасланов, П. Н. 7236
Амирханов, Х. И. 6479, 6480
Ангенгейстер, Г. 4126
Андерсон, Г. 6442
Андреев, В. Н. 5767, 5768, 5769
Андреев, Е. Г. 4813
Андреева, Е. 4362
Андреосси, А. 4814
Андрианов, К. С. 6707, 7294
Андрианов, П. И. 6481
Андрианов, П. И. 7988
Андронов, С. М. 7295, 7296
Анс. См. Д'Анс
Аносов, Ф. Я. 3857
Ансберг, Е. А. 7297
Антипов-Каратаев, И. Н. 7298, 7299
Ануфриев, Г. И. 3616, 3858
Ануфриев, Г. И. 4749
Анчугов, М. И. 6164
Арапов, Ю. А. 5770, 5771, 6482, 6483, 6886, 7300
Аргамакова, В. 5221
Аргентов, К. И. 4059
Аргентовский, Ю. П. 3617
Арнольд-Алябьев, В. И. 5222
Арсеньев, А. А. 5772
Артамонов, В. С. 4815, 5155
Артемьев, Б. Н. 4816, 4817, 5603, 5616, 6484
Архангельский, А. Д., акад. К познан. ист. развит. Черн. моря. 3618, — 3808, — О поисках залежей фосфоритов в СССР. 3859, — Неск. слов о диагенезе морских глинист. отлож. 3860, — Зам. об органич. веществе, фосфоре и ванадии в отлож. Черн. моря. 3861, — Зам. о происхожд. железн. руд Липецк. района. 3862, — Зам. о соотнош. между геол. строен. и аномалиями силы тяжести в В. Европе. 4363, — Значен. гравиметр. в геол. и пробл. изуч. геол.

[1] В указателе имен вслед за фамилиями авторов, поместивших в академических изданиях значительное число исследований, указаны не только номера, отсылающие к основному тексту библиографии, но и заглавия работ, приведенные в сокращенной форме. Фамилии лиц, которым посвящены биографические материалы и иные данные, характеризующие их деятельность (отзывы и рефераты о их трудах и т. п.) набраны курсивом. Номера, начинающиеся с нуля, являются ссылками на список источников.

строен. Зап.-Сиб. низменности. 4364, — Результ. работ по изуч. дони. отлож. Ю. Каспия. 5223, — 5332, — 5382, — 5574, — Задачи Геол. инст. 6376, — 6448, — К вопр. о происхожд. осадочн. кремнист. пород СССР. 6485, — Геол. результ. гравиметр. иссл. в Ср. Азии и ю.-з. Казахстане. 6486, — 6573, — А. П. Карпинский и «Большой Донбасс». 7144, — 7236, — Типы бокситов СССР и их генезис. 7301, — Геол. значен. аномалий силы тяжести в СССР. 7302, — Тектоника докембрийского фундамента Вост.-Европейск. платформы по дани. общ. магнитн. съемки СССР. 7303, — Кратк. очерк геол. структуры и геол. ист. СССР. 7304, — Геол. инст. 7911, — 7935, — 7982, — 7983; — ред. 0225

Архангельский, А. Д., акад. 3720, 3727, 4122, 5734

Архангельский, Н. И. 7305

Архангельский, Н. И. 7245

Аршинов, В. В. 6487, 6868, 7306

Асаткин, Б. П. 4818

Асеев, Н. П. 5224, 5225

Астапович, И. С. 5773, 5774

Асташенко, К. И. 7307

Ауэрбах, Н. К. 4365

Афанасьев, Г. Д. Алтайско-Кузнецк. петрогр. - геох. экспед. 4687, — Бийско - Ойротск. отряд. 4819, — Дони. отлож. оз. Севан. 4820, — Геол. иссл. в окрести. Н.-Баязета. 4912, — Алтайско-Кузнецк. петрогр. - геох. экспед. 5226, — К вопр. о мин. сост. илист. образован. 5227, — Петрогр. иссл. в басс. рр. Бии, Антропа и Иши. 5228, — Бостокск. марганцов. м-ние. 5775, — Строительн. матер. Ленинск. и Беловск. р-нов. 5776, — Механич. и технич. свойства горн. пород Кузбасса и их петрогр. характерист. 5777, — Марганцов. руды Ойротск. А. О. 5778, — Марганец в Ойротии и Горн. Шории. 5779, — К методике изуч. совр. осадков. 6488, — О контроните коры выветрив. сев.-зап. Алтая. 6489, — Зона марганцов. м-ний Ойротии. 7308, — Марганцов. руды Ойротии и Горн. Шории. 7309, — На Мал. Хингане. 7310, — Нов. дани. о пол. иск. в Курайск. хр. 7311, — Петрогр. иссл. в связи с марганцов. оруденен. в Ойротии и Горн. Шории. 7312

Б. К. 4688

Б. Л. См. Личков, Б. Л.

Бабков, И. И. 3619

Бадер, О. 6490

Бадер, Ф. Ф. 4463, 5253, 5382, 5464, 5547

Баженов, И. К. 5229

Базжин, М. С. 6491

Байбуртян, Е. А. 7313

Байков, Д. Ф. 6654

Баклунд, О. О. 3620

Бакушинская, Л. Н. 6492

Балавадзе, Б. К. 7314

Баранов, В. И. 4127, 5780, 6493

Баранов, И. Г. 5230, 5781, 5782, 6494, 7315

Баранов, И. Я. 6736

Баранов, Ф. П. 7982

Барбот де Марни, Н. 5914

Барсанов, Г. П. 4128, 4821, 5231, 6440, 6495, 6886, 7316, 7951

Бархатова, М. П. 6496, 6645

Баскин, Б. Л. 6247, 6248, 6497, 7004

Баталина, М. А. 3618

Бауэр, А. Г. 5232

Башилов, И. Я. 5233, 5234, 5783

Башинджагиан, Т. Х. 5232

Башинджагов, С. Е. 5784

Баярунас, М. В. 4366, 5235, 5236, 6498, 6499, 7304

Бегунек, Ф. (Běhounek, F.) 6500

Безбородов, М. 3626

Безбородько, Н. И. 3621, 4129, 5785, 6501, 6502

Бездека, И. И. 4130

Безруков, П. Л. 6503, 6691, 7317

Бек, П. (Beck, P.) 7208

Бекке, Ф. (Becke, F.) 4746

Беликов, Б. П. 4367, 4822, 5237, 5238, 5777, 5786, 5787, 5788, 6504, 6505, 6677

Белов, Н. В. 3863, 3864, 6506

Белоголовая, Л. А. 5614

Белоусов, А. К. 7318

Белоусов, В. В. 6507

Белоусов, В. Я. 4823, 5239

Белоусова, В. Т. 6508, 6509

Бельштерли, М. К. 4824, 4985, 5240, перев. 7454

Беляев, Г. 6949

Беляева, Е. И. 3865, 4825, 4826, 4827, 4828, 5241, 5789, 5790, 6510, 7319

Белянкин, Д. С. Двуокись титана в динасе. 3622, — К вопр. о хим. перерожд. динаса. 3623, — Contribut. à la chim. des feldspats. 3624, — On the term «Rock» and on the petrogr. classif. and nomenclature. 3625, — Kontaktmetamorphe Bildung. i. d. Techn. 3626, — Домени. шлаки на Кольск. п-ве и на Нов. Земле. 3866, — О хим. и мин. сост. сталактитов двух стеклоплавильн. заводов. 3867, — К вопр. об анемузите. 4131, — Кристаллич. горн. породы окрести. г. Онеги. 4132, — К петрогр. Поморск. берега Белого моря. 4368, — К петрогр. технич. камня. 4369, — Щелочн. комплекс Турьего мыса. 4370, — Вант-Гофф и дегидратация гипса; полугидрат и растворимый ангидрит. 4829, — Еще о кремнекислоте и о газовом ее переносе. 4830, — Нек. параллели из обл. микроструктур металлич. сплавов и магматич. горн. пород. 4831, — О воде в нек. мин. 4832, — О воде и нек. силикатах. 4833, — О переносе кремнекислоты посредством надкритич. водян. пара. 4834, — О сферолитах в технич. стекле. 4835, — О шаров. граните из Кангасниеми. 4836, — Иссл. боратов железа. 4979, — Петрогр. заводск. технич. продуктов. 5157, — Геол.-петрогр. иссл. в высокогорн. Абхазии. 5242, — К петрогр. глиноземн. клинкера. 5243, — Магматич. горн. породы и нек. пол. иск. зап. Грузии. 5244, — Минералы глин. 5245, — Об альбите с малым углом оптич. осей. 5246, — Термооптич. анализ вулканич. стекла из Аджаристана. 5247, — К вопр. о кристобалите. 5248, — К вопр. о дегидратации гипса. 5249, — Петрогр. и произв. стекла. 5692, — О физ.-хим. эксперименте в петрогр. 5791, — Вулканич. стекла Аджаристана. 5792, — Неоинтрузии Аджаристана и Гурии. 5793, — Влиян. минерализаторов на образов. зинтер-корунда. 5794, — Петрогр. карта Ильменск. гор. 6243, — Акад. Ф. Ю. Левинсон-Лессинг. 6377, — Нек. параллели из обл. петрогр. технич. камня и петрогр. естеств. горн. пород. 6511, — Об одном случае переноса SiO_2 в газов. форме. 6512, — О превращен. каолина при нагреван. 6513, — К вопр. о влиян. на светопреломление мусковита истирания этого минерала. 6514, — Нек. явлен. кристаллизац. в нефелин. стеклах. 6515, — О кристобалите в горн. породах Кавказа и Закавказья. 6516, — ред. 6868, — 2-е Совещ. по эксперимент. мин. и петрогр. 7145. — Петрографы Акад. Наук СССР в Грузии. 7146, — предисл. 7180, — К вопр. о кривых нагреван. каолина. 7320, — К определен. понятия и к практике анортоклазов. 7321, — Нек. явлен. из обл. петрогр. технич. продуктов. 7322, — Петрогр. насл. акад. А. П. Карпинского. 7323, — О нек. результ. академич. работы по технич. петрогр. 7324, — О сырьев. полевошпатов. базе для нашей керамич. промышл. 7325, — Хим.-мин. характерист. одного магнезитов. кирпича с Мариупольск. зав. 7326, — Матер. по мин. уральск. бокситов. 7327, — К мин. и хим. железн. руд и вмещающ. их горн. пород Бакальск. м-ния. 7328, — ред. 7483, — предисл. 7912

Белянкин, Д. С. 7583

Бендерская, А. С. 4377

Бендецкий, М. А. См. Клочко-Бендецкий, М. А.

Бентхен, П. П. 7329

Берг, Л. С. Ист. иссл. Туркмении. 3627, — Классификац. форм рельефа. 3628, — Рельеф Туркмении. 3629, — Семена американск. растен. из плиоцена Воронежск. губ. 3630, — Песчан. пустыня Каракумы. 3868, — Геоморф. характерист. Среди. Казахстана. 4133, — 5223, — О предполагаем. морск. элементах в фауне и флоре Байкала. 5251, — Уровень Каспийск. моря. 5252, — 5574, — Рыбы из неолита басс. р. Онеги. 5795, — Скатообразная рыба из нижн. девона. 5796, — Ландшафтн. зоны Союза. 6517, — *Teleopterina* n. g. — представитель высокоорганиз. *Actinopterygii* из карбона С. Америки. 6518, — Üb. d. Gattung *Palaeoniscinotus* Rohon (*Paleoniscoidei*) a. d. Jura v. Sibirien. 6519, — рец. 7913

Бергман, А. Г. 4837, 5023, 5143, 5797, 5906, 5907, 7330, 7594

Бергман, А. Г. 6401

Бергман, Г. Г. 4371, 5841

Бергман, Т. 7147

Березин, Б. А. 5798, 6520

Березин, Н. И. 6521

Березин, Н. И. 7957

Березкин, Н. И. 3869, 3978

Берлинраут, Л. Я. 6868

Бернадский, Н. М. 5253

Бертолле, К. 4838

Берцелиус-Налчагаров, С. 6522

Бессонов, В. А. 5485, 5486, 7956

Бетехтин, А. Г. 5799, 6523, 6524, 7331, 7332, 7333, 7334, 7335, 7919; ред. 0240

Бетехтин, А. Г. 7176

Бибиков, С. Н. 6525

Биркенгоф, А. Л. 5254

Бируля, А. А. См. Бялыницкий-Бируля, А. А.

Бирштейн, Я. А. 6526

Брюков, В. М. 5023, 5143, 5255

Благовещенский, Г. А. 7641
Благовещенский, М. Н. 6380
Благовидов, Н. Л. 5800
Блох, М. А. 7147
Блохин, А. А. 5332
Блохин, М. А. 6527, 6544, 7349, 7350
Блюмберг, Я. Б. 5256, 5257, 5382, 6703
Богачев, В. В. 4839, 6528, 6529, 7336, 7914
Богданова, Н. 5258
Богданович, А. 5801
Богдановская-Гиенэф, И. Д. 6530
Богословский, М. Г. 6531
Бодылевский, В. И. 3631, 6532
Бойд, Л. (*Boyd, L.*) 7980
Бокий, Г. Б. 4840, 4841, 5802, 6041, 6130, 6533, 7337, 7588
Бокова, Л. 7338
Болдырев, А. К. 4842, 4908, 6534, 6535
Болдырева, А. М. 3632, 7417
Болотников, Д. П. 5259
Бондаренко, Б. В. 4489
Бонне, Р. (*Bonnet, R.*) 7026
Бончковский, В. Ф. 7339
Бончковский, Ю. В. 7339
Бонч-Осмоловский, Г. А. 3633, 3870, 4293, 4690, 5160, 5695
Бонштедт, Э. М. 3871, 4294, 4843, 4844, 5260, 5261, 5803, 6536, 6537, 6692, 7340, 7341, — перев. 7454, 7805; ред.: 0119, 0260
Борисковский, П. И. 7388
Борисов, И. И. 6538
Борисова, А. А. 6290
Борисяк, А. А., акад. Нов. находка динозавров в мезозое Центр. Азии. 3634, — Нов. матер. по ископаем. позвоночн. в СССР. 3635, — О. Иекель. 3797, — 3808, — *Ursus spelaeus rossicus* nov. n. 3872, — Ш. Депере. 4098, — Работы П. П. Сушкина в обл. палеозоол. позвоночн. 4099, — Драконова пещера близ Миксница. 4134, — Нов. раса пещерн. медведя из четвертичн. отлож. Сев. Кавказа. 4372, — Ч. Дарвин и геол. летопись. 4691, — А. П. Карпинский. 4692, — О нов. мастодонте из нижнемиоценов. отлож. Казахстана. 4845, — Палеонт. за 15 лет. 4846, — Нов. матер. к филогении *Dicerorhinae*. 5804, — *Mastodon atavus* n. sp., d. primitivste Vertreter d. Gruppe *M. angustidens*. 6539, — [Г. Ф. Осборн]. 7140, — А. П. Карпинский в палеонтол. 7148, — Крупнейш. миров. учен. [А. П. Карпинский]. 7149, — Г. Ф. Осборн. 7150, — 7266, — О *Paranchitherium karpinskii* gen. et spec. n. — нов. представит. *Equidae* из среднемиоценов. отлож. Кавказа. 7342, — А. П. Карпинский. 7915, — Палеонтол. музей. 7916
Борисяк, А. А., акад. 4105, 4329, 4330, 7981
Борисяк, Н. Д. 5156
Борковский, П. М. 7395
Борн, А. 4847, 4848
Борн, Г. И. 6591
Борнеман, Б. А. 5262, 5805, 5806, 6540, 6541
Борнеман-Старынкевич, И. Д. См. Старынкевич-Борнеман, И. Д.
Боровик, С. А. 6542, 7343, 7344, 7345, 7346, 7347, 7348
Боровик-Романова, Т. Ф. 7345, 7346
Боровская, Т. Б. 4373, 4374, 4849
Боровский, И. Б. 6543, 6544, 7349, 7350
Бородин, П. Р. 5807
Ботвинкин, О. К. 7351
Боч, С. Г. 7352, 7353
Бочков 5464
Бранке, Ю. В. 6545, 6546, 7354
Браунер, А. 5263
Брегман, Г. Р. 5808
Брейтерман, А. Д. 5264
Брешенков, Б. К. 5809, 5810, 7355
Брешенков, Б. К. 7562
Брик, М. И. 5265, 6547
Брицке, Э. В., акад. 5382
Брод, И. О. 5811
Бронштейн, А. П. 6940, 7094
Бронштейн, К. Г. 5266
Брудин, И. Д. 5812, 5813, 6548, 6549, 7151
Бруевич, С. В. 6550
Бруновский, Б. К. 3873, 3874, 4375, 4456, 4850, 5814, 5815, 5951, 6032, 6551, 6956, 6987
Брызгалов, Н. А. 4851
Бубличенко, Н. Л. 6552
Будников, П. П. 3636, 3875
Букейханов, С. А. 5816
Булавин, И. А. 7356
Булгаков, А. И. 5817
Булыго, В. 7357
Бульванкер, В. З. 4240, 4852, 6359
Бунге, А. А. 3971
Бунтин, Г. Н. 5818
Бурачек, А. Р. 4853, 5267, 5268, 5806, 6602
Бурксер, В. В. 6553
Бурксер, Е. С. 3637, 3876, 4376, 4377, 5819, 6553, 7358
Буров, П. П. 5439
Бурова, Т. А. 6554, 7347
Буровая, Э. Е. 7686
Бурцев, Д. Н. 6555, 6843
Буткевич, В. С. 7430
Бухер, В. (*Walter H. Bucher*) 5724
Бухникашвили, А. В. 5820, 6556
Бушинский, Г. И. 6557
Буялов, Н. И. 5821, 6558, 7359, 7360, 7687
Быков, Г. Е. 4378, 5822, 6559
Быкова, В. С. 6560
Быкова, Н. Б. 5823
Быстров, А. П. 5269, 5824
Быстров, С. 4851, 5026
Бэрд (*Byrd*) 7931
Бюс, Е. 7365
Бялынницкий-Бируля, А. А. 3638, 3639, 3883, 3884, 3885

Вагин, Л. С. 6566
Вадивасова, М. В. 6666
Вакар, В. А. 4857
Вакселберг, Н. М. 3780, 4653
Вальтер, Ю. В. 4858
Валяшко, М. Г. 3736, 4859, 4860, 5167, 5273, 5274, 6558
Вант-Гоф, Я. 4829
Варданянц, Л. А. 4861, 4989, 5275, 5276, 5277, 5278, 5279, 5827, 5828, 6567
Варенцов, М. И. 4159
Варсанофьева, В. А. 5280
Варсанофьева, В. А. 6429
Василевский 5829
Васильев, А. А. 7366
Васильев, В. Н. 6381, 7152, 7153
Васильев, В. С. 7367
Васильевский, М. М. Предисл. 6900, 7154
Васильевский, П. М. 3737, 4383
Васильковский, Н. П. 5830, 5831
Васнецов, В. В. 6568
Вассоевич, Н. Б. 3886, 3887, 4139, 4140, 4141, 4384, 4385, 4862, 5832
Васютин, В. 4409, 4423, 4590
Вахрамеев, В. А. 6569
Вахромеев, С. А. 5833, 7010
Вахрушев, Г. В. 4386, 4387, 6570, 6571
Вашингтон, Г. 6420
Вебер, В. В. 7513
Веденеев, Б. Е., акад. 5281, 5547
Веденеева, Н. Е. 5282, 5834, 6572, 7368, 7369
Везир-Заде, А. 5283, ред. 7907
Вейнберг, Б. П. 4863, 5835
Вейнберг, К. Б. 5835
Великовская, Е. М. 6573
Вендланд, К. Н. 5535
Вешинг-Мейнесц, Ф. 4864
Верещагин, Г. Ю. 3888, 4865, 5284, 7370, 7917
Вериго, А. Б. 3640
Вернадский, В. И., акад. О геох. постоянн. культурн. растен. 3641, — О капилляри. воде горн. пород и мин. 3642, — О классификац. и хим. сост. природн. вод. 3643, — О концентрац. радия живыми организм. 3644, — Об элемент. редк. земель в массивн. горн. породах. 3645, — 3808, — К вопр. о радиоактивн. нефтян. буров. вод. 3889, — О концентрац. радия растительн. организм. 3890, — Considérat. générales sur l'étude de la composit. chim. de la matière vivante. 3891, — Зап. об уч. тр. проф. В. А. Обручева. 4100, — Изуч. явлен. жизни и новая физика. 4142, — О биогеох. изуч. явлен. жизни. 4143, — О влиян. живых организм. на изотопическ. смеси хим. элементов. 4144, — О поле устойчивости жидк. углекислоты в биосфере. 4145, — Об услов. появлен. жизни на земле. 4146, — О хим. элементарн. сост. рясок (*Lemna*), как видовом признаке. 4147, — Биогеох. и ее значен. для изуч. биосферы. 4388, — О цветности алюмосиликатов. 4389, — Пробл. времени в современн. науке. 4390, — Радиоактивн. и нов. задачи геол. 4391, — Торий или мезоторий в морск. воде. 4392, — Об иссл. на радий нефтян. м-ний Союза. 4393, — Водн. равновесие земн. коры и хим. элементы. 4866, — Геох., биогеох. и раднол. на нов. этапе. 4867, — Пробл. биогеох. 5285, — Биосфера и стратосфера. 5836, — О нек. очередн. пробл. радиогеол. 5837, — О колебан. атомн. веса хим. элемент. на земле. 6574, — Крупнейш. натуралист [А. П. Карпинский]. 7155, — Геох. марганца в связи с учен. о пол. иск. 7371, — Зам. о титане в биосфере. 7372, — О задачах синтеза в обл. алюмосиликатов. 7373, — О пределах биосферы. 7374
Вернадский, В. И. акад. 7178, 7374; 02
Вертушков, Г. Н. 6575, 7375
Веселов, А. З. 6382
Веселовский, А. А. 3937, 4115
Весский, А. 3646
Вестергард, А. 3918
Вешняков, Н. В. 5838, 6450
Видрбович, М. В. 7376
Викулин, К. М. 5603, 5616
Виноградов, А. П. Марганец в насекомых. 3647, — Хим. сост. планктона Екатерининск. пруда. 3648, — Ванадий в морск. организм. 3892, — Ванадий в организм. 3893, — Etudes sur la composit. chim. du plancton. 3894, — Марганец в насекомых. 3895, — О хим. элементарн. сост. рясок (*Lemna*), как видовом признаке. 4147, —

Колориметрич. определен. ванадия с фосфорно-вольфрамов. кислотой. 4148, — Хим. элементарн. сост. морск. организм. 4149, — Ванадий в организм. 4394, — Геох. жив. вещества. 4395, — Биогеох. лабор. 4693, — Хим. элементарн. сост. организм. и периодич. система. 4868, — Происхожден. иода (и брома) в нефтеноси. водах. 5286, — Распростр. ванадия в организм. 5287, — Тяжел. вода и нахожд. ее в земн. коре. 5288, — Спектрограф. анализ — база наших иссл. 5696, — Хим. элементарн. сост. организм. и периодич. сист. Д. И. Менделеева. 5839, — Хим. элементарн. сост. организм. моря. 5840, — Ванадий в нефтях и битумах СССР. 5841, — Нов. работы Биогеох. лабор. 6383, — О происхожд. ванадия в нефтях и тверд. битумах. 6576, — Марганец в насекомых (*Formicidae*). 7377, — Содерж. фтора в воде рек Союза. 7378, — Биогеох. лабор. 7918, — 7982
Виноградов, Б. С. 6577
Виноградов, В. А. 6621
Виноградов, К. Я. 7379
Виноградов, П. Д. 6733
Виноградова, А. М. 6512
Витгефт, Б. В. 5289, 5290, 5291, 5292, 5293, 5842, 6384, 7156, 7157
Виттенбург, П. В. 3896
Владимиров, П. Н. 6868
Владимирова, М. Е. 5414, перев. 7454
Власов, К. А. 6578, 6579, 6580, 7158, 7380
Власов, К. А. 7158
Влодавец, В. И. 3649, 3701, 3897, 4370, 5294, 7381, 7382, 7383, 7384, 7385, 7386
Влодавец, В. И. 4494
Влодавец, Н. И. 3650, 3651, 4150, 4396, 5843, 7387
Вогман, Д. А. 7844
Воеводский, М. В. 7388
Вознесенский, Е. А. 4295
Вознесенская, А. В. 5020, 5223
Войновский-Кригер, К. Г. 3898
Воларович, Г. П. 6581
Воларович, М. П. 5295, 5844, 5845, 6582, 6583, 7389, 7390, 7391
Волин, М. И. Ред. 6868, 7982
Волков, А. 5834
Волков, А. Н. 4115, 5846, 5847, 7392, 7417, 7982
Волков, П. А. 4397, 4869, 5296
Воллосович, К. А. 3899
Воллосович, К. А. 3971
Вологдин, А. Г. 4870, 5297, 7393
Вологдина, И. С. 7088
Волошинова, Н. А. 7513
Вольфкович, С. И. Ред. 6868
Вольфсон, Ф. И. 4851, 5026, 5298, 5848, 5849, 5850, 6643, 6763, 7124, 7394, 7395, 7919
Воробьев, А. Г. 5253, 5464
Воробьев, С. Н. 3900
Воробьев, С. П. 5851
Воробьева, О. А. 3711, 3901, 4287, 4398, 4399, 4400, 4694, 4695, 4871, 4872, 5299, 5697, 5852, 5853, 6598, 7340, 7341, 7396, 7397
Воронец, Н. С. 7398
Воронихин, Н. Н. 3652, 4401
Воронков, Н. С. 3999
Воскресенская, Н. К. Рец. 5698, 7399
Вревская, Н. П. 5300
Врублевский, М. И. 5854, 5855
Вульф, Е. В. 3902, рец. 5699, 6584, 7400, 7401
Вульф, Е. В. 4730
Вульф, Т. Е. 5856
Выржиковский, Р. Р. 3903, 3999
Высоцкий, Н. К. 5799
Высоцкий, Н. К. 5172
Вялов, О. С. 5301, 5302, 5303, 5857, 5858, 5859, 6240, 6585, 6586, 6587, 6588, 7132, 7402, 7403, 7513
Вялова, Р. И. 5303

Г. Л. 7162
Гавеман, А. В. 5860, 7404
Гаврусевич, Б. А. К мин. и геох. пегматитов Волыни. 3904, — Нов. находка палыгорскита на Украине. 3905, — Пробл. генезиса пеликанитов Украины. 4151, — Геох. иссл. на Ю. Урале. 4402, — К мин. топазов. пегматитов Украины. 4403, — Матер. к мин. гранити. пегматитов верховьев р. Ляйляк. 4404, — О пегматитах гранити. магмы верховьев р. Сох. 4405, — К мин. Прибайкалья. 4406, — В р-не Байкала. 4696, — Уральск. геох. экспед. 4697, — К геох. контакти. пегматитов Центр. Тяньшаня. 4873, — Матер. к мин. и геох. пегматитов с. Лиственичного. 4874, — О геох.-генетич. типах пегматитов правобережья Украины. 4875, — К геох. р. Турки в Вост. Прибайкалье. 4876, — 5023, — 5143, — К вопр. о геох. Прибайкалья. 5861, — О сост. флогопитов Слюдянки. 5862, — Матер. по петрогр. и геох. ю.-в. Прибайкалья. 5863, — О распростр. редкоземельн. и радиоактивн. элемент. в Прибайкалье. 6589
Гадд, М. Г. 5807
Гаель, А. Г. 4407, 5864
Гайкович, С. Г. 6545
Галицкий, В. В. 6590, 7405
Гальперн, Г. Д. 6686, 7501
Гамбарян, П. П. 5304
Гаммерман, А. Ф. 3653, 3749, 4408
Гамс, Г. (Gams, H.) 6443
Ган, О. (Hahn, O.) 6591
Гандлирш, А. (Handlirsch, A.) 7141
Гантман, Д. 7407
Гапеев, А. А. 4409, 4423, 4590, 6592, 7163, 7408
Гартман-Вейнберг, А. 4877, 4878, 4879, 4880, 5865
Гатуев, С. А. 3654, 4410, 4411, 4698, 5866, 6212, 6593, 6594, 7409
Гатуев, С. А. 3800
Гаусман, Л. М. Перев. 4838
Гащенко, В. Г. 6654
Гебель, А. Ф. 5156
Гевельсон, Т. А. 7422
Гедройц, К. К., акад. 3808
Гедройц, К. К., акад. 0145
Гедройц, Н. А. 7513
Гейслер, А. Н. 4412, 4557
Геккер, Р. Ф. 3899, 4152, 4699, 4881, 5305, 5867, 5868, 7412, 7920
Геккер, Р. Ф. 3827
Гелах, Т. Ф. 7164, 7165
Геллер, С. Ю. 4882, 4883, 4884, 5306, 5307, 5308, 5309, 5310, 5869, 7413, 7414, 7415
Гельмерсен, Г. П., акад. 4223
Гембицкий, С. 4700
Генералов, Л. С. 4240
Георги, И. И., акад. 4223, 6022
Герасимов, А. П. 3656, 3906, 3907, 6595, 7166
Герасимов, Д. А. 3908
Герасимов, И. П. К ист. развит. долин речн. сист. Эмбы, Темира и Чегана. 3909, — Маршрутн. барометрич. нивелировка от г. Темира до г. Кунграда. 3910, — Почвенн. зоны в обл. Закаспийск. степей и пустынь. 3911, — Почв. очерк вост. Усть-Урта. 3912, — Почв. и ботан.-геогр. иссл. в Кара-Калпакской А. О. 3949, — К вопр. об эволюц. пустынн. песков Туркестана. 4153, — Геоморф. и почв.-ботан. разделен. пустынь и полупустынь Казахстана и Ср. Азии. 4413, — Почв.-геоморф. отряд [Кулундинск. солян. экспед.]. 4886, — Гидрогеол. очерк Кызыл-кумов. 5311, — О рельефе и солян. оз. Кулундинск. степи. 5312, — Современн. геол. процессы в пустынях Зап. Туркестана. 5313, — Процесс континентальн. соленакоплен. в Кулундинск. степи. 5314, — Древн. реки и современн. пустыни Ср. Азии. 5870, — Матер. к геоморф. Кулундинск. степи. 5871, — О генезисе и возрасте сыртовых отлож. Нижн. Заволжья. 5872, — Почв.-мелиоративн. очерк дельты р. Аму-дарьи. 5873, — Основн. черты развит. соврем. поверхн. Турана. 6596, — О геогр. типах солев. баланса и формах солеобмена в коре выветрив. 6597, — Денудац. и развит. почв. 7418, — Основн. черты развит. соврем. поверхн. Турана. 7419, — Развит. рельефа казахск. мелкосопочника. 7420, — Геоморф. очерк Сыртов. обл. Н. Заволжья. 7421, — Почв.-мелиоративн. очерк Кулундинск. степи и Южн. Барабы. 7422, — Геоморф. очерк нижн. участка долины р. Урала. 7464
Герасимовский, В. И. 5874, 5875, 6598, 6599, 7167, 7340, 7341, 7423, 7424, 7425
Герасимовский, В. И. 7167, 7191
Герлинг, Э. К. 5656, 5876, 6600
Герлингер, Э. 7426
Герман, И. Ф., акад. 4705, 5156, 5712
Гернет, Е. С. 4760
Гессен, Ю. И. 4304
Гецева, Р. В. 7890
Гецен, Б. В. 6186
Гецов, С. А. 6621
Гидлей, И.-В. (Gidley, I.-W.) 6436
Гильденштедт, И., акад. 7274
Гильзен, К. К. 3913
Гилярова, М. А. 6601, 6602, 7129
Гинзберг, А. С. Геол-петрогр. описс.-в. побережья оз. Гокча. 3657, — Плавленн. базальт. 3658, — Геол.-петрогр. описан. южн. побережья оз. Севан. 3914, — Офиолиты Альпо-Апеннин и Закавказья. 3915, — Об изменен. в аллофаноидн. глинах при нагреван. 3916, — О применен. калагеранск. базальта для литья. 4154, — Траппы Тулуно-Удинск. и Братск. р-нов в Вост. Сибири. 4515, — Базальты с. Бобрица (Украина) с точки зрения их пригодн. для литья. 4887, — Геол.-петрогр. описан. вост. части Севанск. басс. 4888, — Геол.-петрогр. описан. правобережья р. Занги. 4889, — К вопр. о взаимоотнош. между силикат. и сульфид. 4890, — К вопр. об оценке сырья для каменнолитейн. промышл. 5315, — Петрогр. Армении. 5316, — Тулунск. траппы, как сырье для каменнолитейн. промышл. 5317, — О задачах лабор. эксперимент. петрогр. Петрогр. инст. АН. 6390, — Опыты по получен. литого муллита.

6603, — Тулунск. трапп как материал для каменн. литья. 6604, — Ложнорановеси. явлен. и вопр. петрол. и техники. 7427, — Кристаллизац. литых изделий без отжига. 7428
Гинзбург, А. И. 6662
Гинзбург, И. И. 3659, 3913, 6605, 6606, ред. 6868, 7429; ред.: 0128, 0147
Гинзбург-Карагичева, Т. Л. 4891, 7430
Гинце, В. В. 6391
Гиттерман, К. Э. 7431
Гладцин, И. Н. 3660, рец. 3806, 3917, 4115, 5877, 5878, 6607
Глазунов, В. С. 7315
Глебов, С. М. 5328, 6608
Глебовская, Е. 6609
Глеснер, М. А. 7304, 7854
Глинка, К. Д. 4113
Глядинская, Е. П. 7450
Глясс, Е. М. 7955
Гмелин, И.-Г., акад. 4223
Гмелин, С.-Г., акад. 7274
Гнюбкин, В. И. 5879, 5880
Годлевский, М. Н. 7417, ред. 7955
Годован, С. А. 5318
Голланд, В.-И. (*Holland, W.-I.*) 6436
Головцын, В. Н. 5881, 5882, 6165
Голубятников, В. Д. 5319, 5883, 5884
Голынский, М. С. 6868
Гольдшмидт, В.-М. 5885, 7432
Гольдшмидт, В.-М. 5260
Гольм, Г. (Holm, G.) 3918
Гончарик, Н. Ф. 6736
Гончаров, В. В. 5843, 7433, 7434, 7923
Гопвуд, А. (*Hopwood, A.*) 6395
Горбацкий, Г. В. 4155
Горбов, А. И. Ред. 7656
Горбунцов, К. Н. 5320
Горбушин, Б. П. 6392
Гордиенко, В. Е. 6610, 6611
Горецкий, Г. И. 7435
Горностаев, Н. Н. 5321, 5886, 7436, 7437
Горовиц, И. Е. 7955
Городков, Б. Н. 3919, 4414, 5322
Городцов, В. А. 4706, 5164, 5323, 5887
Горский, И. И. 7438
Горшков, Г. П. 4415, 4892, 4893, 4894, 4895, 5020, 5888, 7439
Горшков, П. М. 4416, 4417, 4707, 4708, 4896, 5165, 5166, 5324, 5332, 5574, 6612, 6613
Горшков, П. М. 7964
Горшкова, Т. И. 6614
Готман, Я. Д. 7440
Гофман, Э. К. 4223
Граве, Д. А. 3661
Грегори, И.-В. (*Gregory, I.-W.*) 5189
Грек, Н. П. 7513
Гречный, Я. В. 7441
Григор, Г. Г. 3920
Григорович, М. Б. 5325
Григорьев, А. А., акад. Предварит. отчет о работах Вилюйск. геоморф. отряда. 3662, — Вечн. мерзлота и древн. оледенен. 3921, — Морфол. с.-в. части Вилюйск. окр. 3922, — Матер. к геогр. вост. окраины Ленингр. окр. 4156, — Геоморф. очерк Вилюйск. р-на. 4418, — Геоморф. очерк Центр. р-на ЯАССР. 4419, — Матер. к физ. геогр. с.-в. части Кольск. п-ва. 4420, — Об оледенен. территории Якутии в четвертичн. период. 4421, — Основн. пробл. геоморф. Казахстана. 4422, — Геоморф. изыскан. 4897, — Пути и нек. предварит. результ. изуч. кольск. диатомитов. 5326, — Геоморф. инст. Акад. Наук. 5705, — ред. 5800, — В поисках. закономерност. морфол. структуры земн. шара. 5889, — Инст. физ. геогр. Акад. Наук. 6393, — О нек. взаимоотношен. основн. элемент. физ.-геогр. среды и их эволюц. 6615, — О хим. геогр. 6616, — Геогр. в свете народно-хозяйств. плана третьей пятилетки. 7442, — О нек. основн. физ.-геогр. закономерностях. 7443; — ред. 0253
Григорьев, А. Т. 5167
Григорьев, Д. П. 5890, 7444
Григорьев, И. Ф. 5327, 5328, 6608, 6617, рец. 7168, 7236, 7919
Гринберг, А. А. 4898, 4899, 5371, 6618
Гринев, В. Я. 3663, 4423, 5891
Гришин 5253, 5464, 5665
Громов, В. И. 3664, 3923, 4424, 5168, 5169, 5329, 5892, 6619, 7445, 7446, 7447
Громов, К. М. 6611
Громова, В. И. Об остатк. млекопитающ. каменн. века из Закавказья. 3665, — О типе *Bison priscus* Bojanus. 3924, — Предварит. сообщ. о первобытн. быке или туре в СССР. 3925, — Тур и древнейш. ист. домашн. быка в СССР. 3926, — О нов. ископаем. антилопе из Забайкалья. 4157, — Первобытн. бык или тур в СССР. 4158, — Нов. из ист. четвертичн. фауны млекопитающ. СССР. 4425, — Нов. матер. по четвертичн. фауне Поволжья. 4426, — Роль палеозоол. в деле изучен. происхожд. домашн. животн. 4900, — D. Säugetierfauna d. mittelpaläolit. Station bei Ilskaja. 4901, — Находка плейстоценов. фауны млекопитающ. в бывш. Костромск. губ. 5893, — О нов. находк. *Bison priscus longicornis* mihi. 5894, — О распростр. остатк. овцебыка *Ovibos moschatus* Zimm. в Вост. Европе и Сев. Азии. 5895, — Об остатк. диких баранов и козлов и четвертичн. отлож. Крыма. 5896, — Об остатк. носорога Мерка с Нижн. Волги. 5897, — Первобытн. зубр в СССР. 5898, — Нов. находки позднечетвертичн. фауны млекопитающ. на Сев. Кавказе. 7448
Гроссет, Г. 7401
Грум-Гржимайло, С. 5282, 5834, 6572
Грушвицкий, В. Е. 7449, 7450
Грязнов, М. П. 4427
Грязнов, Н. С. 7094
Губин, И. Е. 5330, 5806, 6540, 7451
Губкин, И. М., акад. 3808, — Пробл. Акчагыла в свете нов. данных. 4159, — Как изучались и как будут изучаться произв. силы Союза. 4305, — Горюч. ископаем. Кузбасса. 4428, — Мин.-сырьев. база Урала. 4429, — Достиж. геол.-разв. работ за 15 лет. 4902, — Достиж. геол.-разв. работ в СССР за 15 лет. 4903, — 5136, — 5223, — Ископаем. энергоресурсы Туркмении. 5331, — Нефть Волго-Каспийск. басс. 5332, — 5382, — 5423, — 5537, — Ленинск. комсомол и дело изуч. произв. сил страны. 6620, — Мин. энергетич. ресурсы Киргизской АССР. 6621, — Больш. Алтайск. экспед. 7169, — Отец советск. геол. 7170, — 7193, — Вторая нефт. база Союза и Урало-Эмбинск. нефтеносн. обл. 7452, — Нефть СССР. 7453, — Инст. горюч. ископаем. 7924, — О нек. итогах XVII Международн. геол. конгресса. 7925, — Сов. по изуч. произв. сил СССР. 7926, 8001; — ред.: 0245, 0246
Губкин, И. М., акад. 7234, 7272, 7927, 7928, 7981
Гудрис, Н. М. 6542
Гуляева, А. В. 7890
Гумарова, М. Х. 7742
Гуменская, О. М. 6622
Гуткова, Н. Н. 3666, 3927, 4287, 4430, 4431, 5333, 5706, 7340, 7341
Гуткова, Н. Н. 4495

Д. Щ. См. Щербаков, Д. И.
Давыдов, Ю. К. 3956
Даль-Чумаченко, В. И. 7094
Дамперов, Д. Рец. 5170
Дана, Э. С. 7454
Данилов, С. И. 7455
Данилова, В. В. 7378
Данилович, В. Н. 5899, 5900, 5901, 6257
Даниловский, И. В. 3928, 6619
Данильченко, П. Т. 4085
Данильченко, П. Т. 5735, 7229
Данкин, Д. 4412, 4557
Данков, П. Д. 4904
Данов, А. В. 3737, 5334, 5603, 5616
Д'Анс (D'Ans, J.) 4160
Дануа, Э., ле. См. Ле-Дануа, Э.
Дарвин, Ч. 4691
Датский, Н. Г. 4905, 5335, 5557, 5902, 7456
Дворцова, К. И. 5336
Деборин, А. М., акад. 4390, 7171
Дебре, А. 3758
Девис, В.-М. 6472
Деев, Ю. П. 5903
Дейнека, О. И. 7548
Дексбах, Н. К. 5337
Делиль, Ж.-Б. См. Ромэ-Делиль, Ж.-Б.
Делоне, Б. Н. 5338, 6623
Демидов, И. 4906
Деонисяк, И. А. 5385, 6704
Деперэ, Ш. 4098
Дервиз, В. М. 6624
Дерягин, Б. В. 7457, 7458
Джавришвили, К. 5707
Джумабаев, А. Д. 6709
Джумук, А. С. 6940
Дзенс-Литовский, А. И. 5797, 5904, 5905, 5906, 5907, 6625, 6626, 6627, 6628, 6629, 6630, 6631, 6632, 6795, 7154, 7459, 7460, 7461, 7929
Дзенс-Литовский, А. И. 6401
Диденко, А. Д. 6736
Дилакторский, Н. Л. 4432, 4515, 5055, 5339
Дингельштедт, Н. Н. 4907, 5340, 5341, 6633
Дирш, В. М. 5908
Дмитриев, Г. Н. 6634
Дмитриев, Г. П. 7828
Днепровский, Н. И. 5909
Доброжанская, М. А. 3929
Добролюбова, Т. А. 6635, 7462
Добрынин, Б. Ф. 8000
Додин, А. Л. 7062
Додонов, Я. Я. 6636
Доктуровский, В. С. 3930, 4161, 5910
Доктуровский, В. С. 4749, 6411
Долгая, З. К. 7812
Долгополов, Н. Н. Ред. 6868
Доленко, Г. И. 3931
Доливо-Добровольский, В. В. 4908, 6637
Долло, Л. (*Dollo, L.*) 4323, 4769
Домарев, В. С. 5911, 6540
Домбровский, В. 6394
Домбровский, Ф. Н. 5342

Домрачев, П. Ф. 6638
Донабедов, А. Т. 6639
Дорофеев, И. Г. 6640, 6641
Дорофеев, И. Г. 6928
Дорф, Е. (Dorf, E.) 4313
Доскач, А. Г. 7421, 7463, 7464
Досманова, О. П. 4909
Достовалов, Б. Н. 5912, 7465
Драверт, П. Л. 4162, 5343, 5913, 6642
Древерман, Ф. (Drevermann, F.) 5189
Дробышев, Д. В. 5914, 5915, 5916
Дроздов, М. Д. 6643
Дружинин, И. Г. 6824
Дубов, П. И. 7930
Дубров, А. Г. 5917, 7395
Дуброва-Рекстынь, И. В. 6109, 6644, 7172, 7395
Дуброва-Рекстынь, И. В. 7172
Дуброво, С. К. 5034
Дубянский, В. А. 3667, 4709
Думитрашко, Н. В. 4910, 5918, 6645, 7466
Дурденевская, М. В. 4433, 5344
Дуткевич, Г. А. 5345, 5346, 5919, 5920, 5921, 6646, 6647, 7467
Дымский, Г. А. 3668, 4434
Дьяков, Б. Ф. 7513
Дьякова, М. К. 5481, 5922, 5923, 6648
Дьяконов, А. И. 7385, 7386
Дьяконова, Н. Н. 7385
Дьяконова-Савельева, Е. Н. 3669, 4435, 4449, 4710, 4911, 4912, 4988, 5347, 5348, 5777, 6649, 6650, 6651
Дюгаев, И. В. 5924
Дюгаев, И. В. 6483
Дюпарк, Л. 6420

Евангелидис, П. Г. 4436
Евгенов, Н. И. 3670
Евдокимов-Рокотовский, М. И. 4437
Евсеев, А. Д. 6652
Егоров, В. А. 5455
Егоров, С. Ф. 3932, 3933, 4163, 4438, 5171, 5349, 6653
Егорова, А. А. 3934
Егорова, М. Ф. 5660
Едемский, М. Б. 3807, 3935, 4125, 4164, 4711
Едемский, М. Б. 5752
Елисеев, А. С. 5350, 7139
Елисеев, Н. А. 6654, 7468
Еловская, Л. В. 5257, 6755, 7537
Еникеев, Д. Р. 7624
Еремеев, В. П. 5792, 5793, 5925
Ермаков, Н. П. 5926, 7355, 7469
Ермилов, И. Я. 5927, 5928, 7470
Ермолаев, М. М. 4439, 4440, 4441, 4913
Ерофеев, Б. Н. 6655
Ершов, С. П. 6656
Есипов, В. К. 7471, 7472, 7931
Ефименко, И. М. 6491, 6643, 6763, 6872, 7124
Ефимов, В. 5351
Ефимов, И. Н. 5352, 5929
Ефремов, В. Н. 5934
Ефремов, И. А. 3671, 3672, 3936, 4165, 4442, 4443, 4444, 4445, 4914, 4915, 5055, 5544, 5772, 5930, 5931, 6658, 6659, 7473, 7474, 7475, 7476
Ефремов, Н. Е. 6657, 6660, 6661, 7477
Ефремов, Н. Н. 3937, 4115

Жданов, М. А. 7478, 7899
Желубовский, Ю. С. 5353
Жемчужников, Ю. А. 5932, 6662
Жемчужников, Ю. А. 4766
Жемчужный, С. Ф. 4315
Жерденко, А. К. 4916
Жижченко, Б. П. 6663, 6664, 7304, 7479
Жижченко, Б. П. 7942
Жилин, А. И. 7480, 7481
Жинкин, В. Н. 6665
Жирмунский, А. М. 3673, 3938, рефер. 6395
Житомиров, Г. Я. 7482
Жихарев, С. А. 6666
Жонголович, И. Д. 4446, 4917, 5354
Жузе, А. П. 5568
Жуков, И. Г. 5355
Жуков, М. М. 5933
Журавлев, В. Ф. 7483

Завалишин, А. А. 6667, 6668
Завалишин, С. Ф. 5934
Заварицкий, А. Н., акад. Об оолитов. структуре. 7674, — О псевдолейцитов. и эпилейцитов. горн. породах. 5356, — Лампрофиры и родственн. им породы на г. Магнити. 5935, — Сев. группа вулканов Камчатки. 5936, — К вопр. о генезисе Тифлисск. терм. 6669, — К определен. двупреломлен. минералов. 6670, — Колчедани. м-ние Блява в Ю. Урале. 6671, — Лавы вулканов в окрестн. Мэргэня. 6672, — Об атачите и нек. нов. данн. по геол. м-ния г. Магнитной. 6673, — Об изуч. химизма горн. пород. 6674, — Щелочн. горн. породы Ишима. 6675, — Петрогр. работы А. П. Карпинского. 7174, — О нек. вопр. генезиса железорудн. м-ний в связи с их классификац. 7484, — О фузивных магматич. м-ниях. 7485, — Перидотитов. массивы Полярн. Урала и окружающ. их породы. 7486, — Матер. к петрогр. гранитов Вост. Забайкалья. 7487, — 7919
Зайцев, Б. Д. 7488
Зайцев, Н. С. 6676, 6802, 6913

Заклинская, Е. Д. 4406, 4447, 4876, 4918
Залевский, Б. В. 4166, 4167, 4448, 4449, 4712, 5357, 5527, 5777, 5937, 5938, 6163, 6677, 7483, 7489, 7834
Залесский, М. Д. Значен. изуч. сапропелей для пониман. генезиса некотор. углей. 3675, — Пермск. растен. с р. М. Сицы. 3676, — Observat. sur de nouveaux spécimens du *Psygmophyllum expansum* Brongniart. 3677, — Sur des débris de nouvelles plantes permiennes. 3678, — Sur le *Syniopteris Nesterenkoi* n. g. et sp. et le *Syniopteris Demetriana* n. g. et sp. 3679, — Нов. нижне-каменноуг. растен. с вост. склона Урала. 3939, — О двух нов. ископаем. растен. из нижнекаменноуг. отлож. Донецк. басс. 3940, — О присутств. в Верхоянск. хр. нижнепермск. осадк. 3941, — Об одной сигиллярии из нижн. карбона Донецк. басс. 3942, — Распростр. ископаем. флоры, родствени. Гондванской, в пределах сев. части Евразии. 3943, — Sur deux représent. nouv. des paléohémiptères du permien de la Kama et du Perebore d. le bass. de la Pétchora. 3944, — Observat. sur deux végétaux nouveaux du dévonien supérieur du bass. du Donetz. 3945, — О генезисе барзасск. сапромикситов. 4163, — О *Noeggerathiopsis candalepensis* n. sp. 4169, — Structure anatomique du stipe du *Petcheropteris splendida* n. g. et sp. 4170, — Structure anatomique du stipe du *Chasmatopteris principalis* n. g. et sp. 4171, — Végétaux nouveaux du Dévonien supérieur du bass. du Donetz. 4172, — О составе материнск. вещества углей Кузнецк. басс. 4173, — О двух новых *Dicranophyllum* из артинск. отлож. Приуралья. 4450, — О выделен. калиново - мироновской серии в разрезе каменноуг. осадк. Донецк. басс. 4451, — О нов. ископаем. растен. антраколитовой сист. Кузнецк. басс. 4919, — О подразделен. и возрасте антроколитов. сист. Кузнецк. басс. 4920, — Observat. sur les végétaux nouveaux du terrain permien inférieur de l'Oural. 4921, — Observat. sur trois végétaux nouveaux paléozoïques. 4922, — Sur un nouveau végétal du carbonifère inférieur *Caragandites rugosus* n. g. et n. sp. 4923, — О нов. девонск. растении *Blasaria sibirica* n. g. et n. sp. 5358, — Observat. sur les végétaux permiens du bass. de la Petchora. I. 5359, — Observat. sur les végétaux nouveaux du terrain permien du bass. de Kousnetzk. II. 5360, — Sur quelques végétaux fossiles nouveaux du terrain houiller du Donetz. 5361, — Observat. sur la structure microscopique de quelques charbons du bass. de Kousnetzk. 5362, — Structure anatomique du stipe d'une nouvelle osmondée du terrain permien du bass. de Kousnetzk. 5939, — Sur un bois nouveau *Metacaenoxylon Carpentieri* Zal. duterrain permien supérieur du bass. de Kousnetzk. 5940, — Observat. sur quelques végétaux fossiles du terrain permien du bass. de Kousnetzk. 5941, — Sur deux végétaux fossiles intéressants du permien supérieur du bass. de Kousnetzk. 7490, — Sur la découverte d'un représentant du genre *Cardioneura* Zal. à côté de *Petscheria elongata* Zal. et de *Pecopteris anthriscifolia* (Goeppert) dans le permien de la rivière Vorkouta en Oural Petchorien (du Nord). 7491, — Sur les végétaux dévoniens du versant oriental de l'Oural et du bass. de Kousnetzk. 7492, — Распределен. ископаем. флоры по геол. разрезам антраколита в Кузнецк. и Минусинск. басс. и разделен. его на основан. этой флоры. 7493, — Flore permienne de l'Oural petchorien et de la chaîne Païkhoï. 7494, — Observat. sur la flore fossile du terrain houiller moyen (westphalien) du bass. de Donetz et une divis. de ce terrain d'après cette flore. 7495
Залесский, Ю. М. 4174, 4452
Залманзон, Э. С. 3860
Замятнин, С. Н. 7496
Заплеталов, Н. М. 5942
Запорожцева, А. С. 5363, 5943, 6118
Заридзе, Г. М. 6678, 7003
Зарудский, Л. М. 4115, 5364, 5365, 5965
Заславский, А. И. 7982
Заславский, И. И. 4175, 4176, 5944, 5945
Захаров 7236
Захаров, Е. Е. 6679, 6680, 7919
Захваткин, А. А. 4453
Зверев, В. Н. 3946
Звягинцев, Е. 4177
Звягинцев, О. Е. Кристаллич. структура и плотность рения. 3680, — Возраст Земли. 4177, — Иссл. нек. образцов уральск. и сиб. осмист. иридия. 4335, — Об Уральск. платинов. экспед. 4335, — О формах нахожден. платины и ее спутников в природе. 4454, — Об осмист. иридии. 4455, 4456, — Редк. металлы. 4457, — Селен, кадмий, галлий, вис-

мут. 4718, — Хим. экспед. на Урал и Алтай. 4719, — 4774, — О нахожд. платины в сернист. рудах. 4924, — Геох. платины. 5366, — Нов. методы определен. благородн. металлов в рудах. 5367, — Нов. минералы, содержащ. платину и палладий. 5368, — Нов. минерал, содержащ. металлы платинов. группы. 5369, 5370, — Платина, галлий и др. рассеянн. элементы в риддерск. полиметаллич. рудах. 5371, — К геох. платины. 5708, — рец. 5709, — перев. 5885, — Иссл. в обл. естественн. сплавов основн. магм. 5946, — К геох. платины. 5947, — Корен. м-ние осмист. иридия. 5948, — Нов. минералы. 5949, — Растворимость золота в слабых растворах. 5950, — Об осмист. иридии. 5951, — О нахожд. платины в сернист. рудах. 5952, — О содерж. платины в минералах сернист. руд. 5953, — Изуч. Алтая. 6397, — 3-е полярн. совещ. по изуч. и освоен. полезн. ископ. Кольск. п-ва. 6398, — Нов. минерал — линдгренит. 6681, — Об осмист. иридии. 6682, — Осмист. иридий с р. Б. Лабы. 6683, — О действ. сульфидн. минералов на растворы солей платины и золота. 6684, — рец. 7176, — рец. 7177, — 7236, — Осмист. иридий в Японии. 7497, — Иссл. самородн. меди из р-на Аллаверды. 7498, — рец. 7932

Здравомыслов, В. К. 5179, 5261, 6460, 7178, 7316, 7805, 7933

Зейц, Р. Ф. 7499

Зеккель, Я. Д. 7500

Зелинский, Н. Д., акад. 3947, 4458, 5372, 5382, 6685, 6686, 7179, 7501

Земляков, Б. Ф. 4459, 4460, 4510, 4925, 5954, 6687, 7502

Земятченский, П. А. Иссл. разн. фракций главконитов. глинист. песка из окрестн. Копорья. 3999, — Вода каолинов и каолинита. 4178, — Выветриван. полев. шпатов. 4926, — Глины СССР. 5955, — К вопр. о поглощающ. комплексе. 6688, — К вопр. о рассеян. редк. земель. 6689, — ред. 7843

Зенкович, В. 7503

Зенькович, Ф. А. 7843

Зив, Е. Ф. 6690

Зильберминц, В. А. 3681, 5373, 5956, 5957, 5958, 6691, 6692, 6693, 6694, 6695

Зимин, И. А. 7334

Зленко, Н. Д. 6777

Золина, В. В. 6696

Зотов, П. П. 5374

Зубков, А. И. 4179, 4180

Зубчанинов, В. П. 7504

Иванов, А. А. 7417

Иванов, А. П. 7505

Иванов, Б. 7007

Иванов, Б. В. 6697, 7180, 7324, 7325, 7326, 7327, 7506

Иванов, И. 6698

Иванов, И. З. 5963, 7385, 7386, 7507

Иванов, К. А. 7417

Иванов, Л. А. 7857

Иванов, Л. Л. 4927, 6699, 7508

Иванов, П. Т. 3948

Иванов, С. Л. 5375

Иванова, А. Н. 7417

Иванова, В. Н. Ред. 6925

Иванова, В. П. 5247, 6513, 7509

Иванова, Е. А. 7505

Иванова, Е. Н. 3949, 4928, 5314, 5873, 5959, 6597, 6925, 7422

Иванова, Е. Н. Перев. 7454

Иванова, З. 7510

Иванова, Т. Н. 4929, 5376, 5377, 5960

Ивановский, С. Р. 5023, 5143, 5378

Ивантишин, М. Н. 5961, 7511

Иващенко, Я. Г. 5962

Игнатович, Н. И. 5963

Игнатьев, В. 4181, 4930

Игнатьев, Н. А. 5379, 5964, 6700, 7512

Иекель, О. 3797

Иессен, А. А. Рец. 7181

Избаш, С. В. 5380, 5547

Иконников, М. Ф. 7514

Иконников, Н. Г. 6701

Илличевский, С. 3950

Иловайский, Д. И. 7258

Ильин, Б. В. 7515

Ильина, А. П. 6702

Ильинский, В. П. 4115, 4182, 4462, 4463, 5381, 5382, 5383, 5965, 6703,

Ионин, Н. В. 4931, 5384, 5385, 6704, 7516, 7517

Иоффе, А. Ф., акад. 7183

Иоффе, А. Ф., акад. 3818

Иоффе, Э. М. 5656

Искюль, Е. В. 5966, 7340, 7341, 7444

Исламов, И. И. 6705

Иткиновский, С. 4409

Кабакович, Н. В. 7518

Кавришвили, В. И. 4932

Каган, Б. И. 7387

Каган, М. И. 7746, 7937

Каган, П. И. 7185

Казаков 7982

Казаков, А. В. 6707, 7519, 7520

Казаков, М. П. 3682, 3951, 5386, 5387, 5967

Казахашвили, Т. Г. 7788

Казнакова, Н. Г. 5248

Калесник, С. В. 5388, 5389, 5968, 5969, 5970, 5971, 5972, 5973, 6403, 6404, 6708; ред.: 040, 0141, 0234

Калиненко, В. О. 5390

Калинин, С. К. 5391, 6709

Калицкий, К. П. 4933

Калмыкова, М. А. 5920, 6647, 7467

Кальберг, Э. А. 4156

Калюжный, В. А. 6710, 7521

Каманин, Л. Г. 3952, 4464, 4465, 4466, 4467, 4723, 4934, 5392

Каменский, В. А. 5712

Каменский, Г. Н. 6711

Камецкий, С. П. 6868

Каминская, Ш. Е. 7522

Каминский 5223

Кан, И. А. 5934

Канделаки, Б. 7660

Кантор, В. М. 3753

Кантор, М. И. 7523

Каплан, В. О. 3753

Каптерев, П. Н. 6712

Капустин, Н. П. 6553, 7358

Капустинский, А. Ф. 6713, 6714, 7938

Караваев, Н. М. 6319

Карандашев, Н. М. 4154

Карапетян, О. 6715

Караулов, Н. 5023, 5143

Каргин, В. А. 3976

Каржавина, Н. А. 3977

Карлов, Н. Н. 7524, 7525

Карманов, В. П. 7526

Карпенко, Б. И. 6716

Карпинский, А. П., акад. 3808, — О проблематич. ископаем. из палеозойск. слоев Сев. Урала. 3953, — О псевдоморфич. образован. серого чугуна по обломку дерева. 3954, — Об изучен. проблематич. объектов и явлений: иссл. остатков *Helicopion*. 3955, — О нахожд. следов золота в центр. районах Европ. части СССР. 4468, — О нек. проблематич. геол. процессах и об ископаем. Урала. 4469, — О проблематич. отпечатках, извести. под назван. *Paleodictyon Meneghini*. 4470, — Урал и Уральск. сессия. 4724, — Н. К. Высоцкий. 5172, — 5332, — 5382

Карпинский, А. П., акад. 4692, 4725, 6939, 7143, 7144, 7148, 7149, 7155, 7159, 7166, 7170, 7171, 7173, 7174, 7179, 7183, 7186, 7187, 7189, 7190, 7192, 7194, 7195, 7196, 7200, 7202, 7203, 7204, 7205, 7206, 7211, 7216, 7218, 7219, 7220, 7227, 7228, 7234, 7235, 7243, 7244, 7256, 7260, 7262, 7263, 7266, 7268, 7275, 7279, 7323, 7572, 7575, 7915, 7941, 7994, 8005

Карра, В. 7527

Карташова, Н. М. 6717

Карякин, Л. И. 6718

Кассин, Н. Г. 6573, 7236

Каталымов, М. В. 7982

Каткова, Н. С. 4935

Катушенок, И. И. 5974, 6017, 6645, 7528, 7529

Катушенок, И. О. 5393

Кахадзе, И. 6719

Качалов, Н. Н. 7530

Качарава, И. 6719 а

Кашин, С. А. 6720, 6721, 7010, 7335, 7531, 7532

Кашинский, П. А. 5975

Кашкай, Мир-Али 4936, 5394, 5395, 5396, 5976, 5977, 6722, 6723, 7533

Кашкаров, Д. Н. 5412

Кашпар, Я. 6724

Каштанов, С. 5397

Келлер, Б. А., акад. Предисл. 6584, 7187

Келлер, Б. М. 6725, 7535

Кельберг, В. П. 5469, 5470, 5471

Кениг, Е. Л. 5281

Кесслер, Е. П. 5697

Кесь, А. С. 5979, 5980

Кетчер, Я. Я. 4797

Киер, И. 7258

Кинд, В. А. 3683, 5672, 7536

Киреев, И. А. 6726, 6727

Кириллов, Ф. А. 5981

Кирнос, Д. П. 5398, 5982

Кирсанов, А. А. 6728

Кирсанов, И. А. 7236

Клебанов, Г. С. 4115, 4462, 4463, 4471, 4472, 4726, 5383, 5965, 6703, 7537

Кленова, М. В. 4473, 4937, 6405, 6729, 6730, 7188, 7939

Клер, М. О. 5983

Климов, Б. К. 7538

Климовских, А. П. 3956

Клопотовский, Б. А. 5984

Клочко-Бендецкий, М. А. 4474, 4597, 4727, 4938, 4939, 5250, 5399, 5538, 7539, 7540

Клунников, С. И. 4940, 4941, 4942, 5400, 5401, 5985, 5986, 6731, 6732, 6733, 6734, 7541

Книпович, Н. М. 4183, 6735

Книпович, Ю. Н. 7542

Кнорринг-Неуструева, О. Э. 3949

Князев, Г. А. 4184, ред. 5156, 7189, ред. 7958, ред. 7965

Князев, П. И. 5926, 6115

Кобилев, А. Г. 6736

Кобозев, А. С. 5402, 5806

Ковальская-Ильина, П. В. 5987, 6737

Ковда, В. А. 4943, 5988, 5989, 7543

Ковельман, И. А. 7544

Ковришкин 7562

Коган, Б. Л. 7940

Кожов, М. М. 6738

Козакова, А. А. 6739

Козин, Я. Д. 7941
Козлов, А. И. 4475
Козловский, Б. Ю. 3738
Козловский, Д. А. 3957
Козменко, А. С. 7545
Козырев, А. А. 4115
Козырева, Ю. А. 7955
Койфман, Л. М. 6740
Койфман, М. И. 6868
Коленко, Б. З. 3684
Колесник, В. Н. 5713
Колесников, Б. 5990
Колесников, В. П. 3685, 3958, 3959, 4185, 4476, 4944, 5403, 5404, 5991, 5992, 5993, 6741, 6742, 7304, рец. 7942
Колобов, Н. В. 7511
Колов, С. Н. 5405
Колосков, П. И. 3960, 4477
Кольцов, Н. Ф. 7546
Колюбакин, В. В. 7303
Колюбинские, В. В. и В. С. 6743
Комар, Н. В. 4376
Комаров, В. Л., акад. 4945, 7943, 7944
Комарова, Н. А. 7191
Комишан, И. С. 4851, 4946, 4947, 5026, 5406, 5407, 5408, 5409, 5410
Комлев, Л. В. 4186, 4948, 5102, 5175, 5994, 6744, 7547
Кондогури, В. В. 7358
Кондыбаев, Т. Т. 6745
Кондырев, Н. В. 5735
Коновалов, Е. П. 6746
Кононова, М. М. 7488
Коноплев, С. П. 6101, 6747
Константинович, А. Э. 7304
Константов, С. В. 3686
Концевич, В. И. 4273
Концевич, Н. Г. 4949
Конюхов, З. А. 5293, 5995
Копелиович, А. В. 7030, 7890
Коперина, В. В. 6748
Копосов, Н. А. 7422
Коптев-Дворников, В. С. 6749
Копченова, Е. В. 3861
Корвацкий, В. А. 4950
Корженевский, Н. Л. 3961, 6750, 6751
Коржинский, Д. С. 3687, 4951, 6752
Коридалин, Е. А. 5398, 5411, 5996, 5997, 6450, 6753
Корнилов, И. И. 7191
Коробков, И. А. 5998, 7651
Коровин, Е. П. 5412
Коровкин, А. А. 5706
Королев, А. В. 4952, 7919
Королев, А. В. 7562
Королицкий, М. С. 7192
Короповский, В. В. 6553
Корсунский, А. И. 5777, 6163, 6410, 6754
Корф, Д. М. 4953, 6755, 7537, 7548
Корчагин, А. А. 4287, 5413, 5615, 7549
Корчемкин, Л. И. 6583, 7390
Космач, О. М. 4091
Космай, С. К. 4014, 4091, 4457
Коссмат, Ф. 4954
Кострикин, В. М. 6694
Кострикин, М. Л. 7236
Костромина, А. А. 4576
Костылева, Е. Е. Изоморфн. эвдиалито-эвколит. ряд из Хибинск. и Ловозерск. тундр. 3688, — Энигматит Хибинск. тундр. 3962, — 3999, — 4287, — Катаплеит Хибинск. тундр. 4478, — Юкспорит из Хибинск. тундр. 4479, — Циркон. 5414, — О причине колебан. удельн. веса у цирконов. 6756, — Цирконосиликаты. 6757, — Описан. минералов [Хибинск. и Ловозерск. тундр]. 7340, 7341, — перев. 7454, — Мин. очерк Хибинск. и Ловозерск. тундр. 7550, — 7551
Косыгин, А. И. 5415, 5416, 5999, 6000, 6001, 6758, 7552, 7553, 7554, 7555
Косыгин, И. М. 5603, 5616
Котельников, Л. Г. 5417, 5418, 6002
Котельников, Л. Г. 6467
Котовский, С. 4423, 4590
Котомин-Бударин, Ф. А. 4979
Кошкина, Т. А. 6003
Кравец, Т. П. Рец. 3818
Кравцов, В. А. 4955
Кравченко, Г. Т. 4480, 5419, 6004, 6759, 6760, 7556
Кравченко, Л. Л. 6253, 7514, 7557
Крамарев, Б. Н. 6166, 6167
Красиков, Г. С. 7577
Красковский, С. А. 6005
Краснов, И. И. 3723, 4000
Красуский, К. А. 6006
Крашенинников, И. М. 4413, 6761, 7558
Крейзель, Р. 4481
Крейзель, Р. 5187
Крейтер, В. М. 6007, 6762, 6763, 7559, 7560, 7561, 7562, 7919
Крестовников, В. Н. 6764
Кречмер, С. И. 5780
Кржижановский, Г. М., акад. 4482, 5672, 7193, 7194; ред. 0247
Кригер, Н. 7563
Кринов, Е. Л. 4187, 4188, 4956
Критский, В. В. 7805
Криштофович, А. Н. Климаты прошл. на Охотск. море. 3689, — О плиоценов. флоре Болгарии. 3690, — Bibliogr. of Russ. lit. on the geol. of the Far East and of the Pacific. 3819, — Зам. о растит. отпечатк. из окрести. оз. Ихэ-Тухум-нора в Монголии. 3963, — Нов. дани. к вопр. о третичн. и мелов. флоре Арало-Каспийск. края. 3964, — Пермск. ксерофити. флора Аризоны. 4189, — Триасов. флора Ю. Африки. 4190, — Устойчивость растит. вещества в ископаем. сост. 4191, — Палеоботан. в Соед. Штатах. 4312, — рец. 4313, — ред. 4481, — Ископаем. леса, как указатели положен. стран света в геол. прошл. 4483, — К вопр. о поясах углеобразов. в каменноуг. периоде. 4484, — Климаты прошл. Сев. поляри. обл. 4485, — Третичн. растен. с зап. склона Урала. 4486, — рец. 4730, — рец. 4731, — К ист. палеонт. 4957, — К ист. происхожд. покрытосемянн. растен. 4958, — Нов. дани. о древнейш. девонск. флоре. 4959, — Палеоботан. в СССР за 15 лет. 4960, — Следы погрузивш. суши в Японск. море. 4961, — К филогении саговникообразн. 5420, — Остатки *Oxycarpia* в палеоценов. песчанике Челябинска. 5421, — К ископаем. флоре средн. плиоцена Болгарии. 6008, — Номенклатура составн. частей угля. 6009, — Основн. задачи геол. угленосн. отлож. Сахалина. 6010, — Открытие третичн. флоры близ Архангельска. 6011, — Пальмы в третичн. отлож. Ю. Урала. 6012, — В. С. Докуровский. 6411, — Проф. И. П. Хоменко. 6412, — И. П. Хоменко. 6413, — Матер. к третичн. нижнедуйск. флоре Сахалина. 6765, — Нов. находка американск. серого ореха в Азии. 6766, — Развит. ботан.-геогр. провинц. сев. полушария с конца мелов. периода. 6767, — А. П. Карпинский и ботан. 7195, — А. П. Карпинский, как палеоботан. 7196, — В. К. Тин. 7197, — Дэвид Уайт. 7198, — Ботан.-геогр. зональность и этапы развит. флоры верхн. палеозоя. 7564, — Ботан.-геогр. и климатич. зональность в конце палеозойск. эры. 7565, — Верхнедевонск. растен. из с.-в. части Ловозерск. тундр. 7566, — Двадцать лет сов. палеоботан. 7567, — Ископаем. жгутиков. водоросли. 7568, — Мелов. флора Сахалина. 7569, — Вопр. о климатах геол. прошл. на XVII Международн. геол. конгрессе. 7947, — Международн. палеонтол. союз. 7948, — Палеоботан. в Соед. Штатах. 7949
Криштофович, А. Н. 3831, 5170, 5758, 5759, 5760
Криштофович, В. М. Перев. 4481
Криштофович, Л. В. 6768
Крокос, В. И. 5422, 6013
Кропоткин, П. А. 4223
Кротов, Б. П. О м-ниях гипса Татарск. АССР. 3965, — Сера Самарск. р-на в связи с геол. иссл. Волжск. края. 5423, — Уральск. железоруди. экспед. 5424, — Алапаевск. железн. руды. 6014, — М-ния железн. руд алапаевск. типа в Челябинск. обл. 6015, — Генезис м-ний алапаевск. типа. 6769, — Железист. хлориты типа стриговита. 6770, — Классификац. и номенклатура минералов группы окиси и гидратов окиси железа. 6771, — Об образован. жеод среди гидрогетитов. руд Алапаевско-Синарск. р-на. 6772, — Осадочн. породы палеозойск. фундамента и продукты изменен. карбонати. пород. 6773, — Понятие об алапаевск. типе железоруди. м-ний. 6774, — Сводка данных об услов. залеган., сост., форме и строен. руди. тела. 6775, — Халиловск. железоруди. отряд. 6776, — Алапаевск. железорудн. м-ние. 6777, — Изучен. халиловск. руд. 7570, — Классификац., номенклатура и признаки экзогенов. м-ний. 7571, — Работы А. П. Карпинского в обл. изучен. железн. руд СССР. 7572, — Экспед. в Орско-Халиловск. р-н. 7573
Круглов, М. В. 4487, 4732, 4962, 4963, 4964, 5425, 6016, 6017
Круглов, М. В. 5717, 7217
Крутов, Г. А. 6778
Крыгина, Н. Е. 6018
Крыжановский, В. И. 4104, 4733, 4734, 4965, 4966, 6019, 6779, 6868, 7071, 7199, 7200, 7201, 7950, 7951
Крыжановский, В. И. 3822
Крылов, А. Н., акад. 7202
Крылова, С. К. 6780, 6781
Кублицкий, А. М. 6020, 6021
Кудрявцев, Н. А. 7513
Кудрявцев, Ф. А. 6022
Кузнецов, В. А. 7574
Кузнецов, В. Г. 4967, 4980, 5426, 6041, 6795
Кузнецов, Д. И. 5037, 5538, 6128, 6129, 6130, 6796, 7589
Кузнецов, Е. А. 7575
Кузнецов, Е. А. 7583
Кузнецов, Н. Я. 3691
Кузнецов, С. С. Геол. с.-з. побережья оз. Гокча. 3692, — Гидрогеол. с.-з. побережья оз. Гокча. 3693, — К геол. р. Тюнг. 3694, — Нуммулиты темн. известн. с.-в. побережья оз. Гокча. 3695, — Р. Тюнг и ее левобережье. 3696, —

О гидрогеол. басс. оз. Севан. 3966, — О гидрогеол. условн. южн. склонов Шахдагск. хр. 3967, — О нек. геоморф. чертах побережий оз. Севан. 3968, — Матер. по гидрогеол. басс. оз. Севан. 4968, — О габбровой интрузии на с.-в. склонах Триалетск. хр. 5238, — Геол.-петрогр. карта ССР Армении. 5316, — Триалетск. геол.-петрогр. экспед. 5427, — Геол. очерк Аджаристана. 6023, — Геол. очерк. с.-в. склонов Триалетск. хр. 6024, — Ист. гор Аджаристана и Триалетии. 6025, — О развит. рельефа Триалетии. 6026, — Матер. для геоморф. Триалетск. хр. 6027, — Матер. для геоморф. Аджаристана. 6028, — Геол.-петрогр. работы Экспед. Акад. Наук СССР в Грузии. 6414, — Геол.-петрогр. строен. южн. склонов Триалетск. хр. 6505, — Расшифрованн. страницы геол. Сванетии. 7489, — Аджаро-триалетск. складчат. сист. 7576

Кузнецов-Угамский, Н. Н. 4192, 5428, 5429, 5430

Кузьмин, С. А. 6782

Кузьмин, Ф. М. 4444, 4445, 4969

Кулаков, В. С. 6029, 6783, 6784, 6785, 6786

Кулжинская-Воронец, Н. С. 6030

Кулик, Л. А. 3697, 4735, 4970, 4971, 6031, 6415, 7952

Куманин, К. Г. 4972, 6416, 7577

Кумари, Н. А. 7578

Кунашева, К. Г. 3874, 4488, 4850, 5815, 6032, 6551

Купин, В. Н. 3969, 4883, 4884, 5431, 5432

Куперман, Г. М. 7579

Куплетский, Б. М. Геол. очерк вост. части Сев. Монголии. 3698, — Геол.-петрогр. очерк вост. части Ахманганск. вулканич. плато. 3699, — Ein Mineral d. Astrophyllitgruppe v. Berge Urma-Waraka. 3700, — К мин. Хибинск. тундр. 3970, — Матер. к петрогр. приполярн. Сибири. 3971, — Матер. по петрогр. Ново-Сибирск. о-вов. 3972, — О двух щелочн. амфиболах с г. Урма-варака. 3973, — Геогр. и орогр. Хибинск. тундр. 4193, — Петрогр. очерк Хибинск. массива. 4194, — 4287, — Геол. наблюд. в Сев. Карелии. 4489, — Диабазов. породы долины Русанова и губы Крестовой. 4490, — Ист. очерк. [геол. иссл. Кольск. п-ва]. 4491, — К изуч. диабазов. пород Нов. Земли. 4492, — Кольск. экспед. 4493, — Кукисвумчорр и прилегающ. к нему массивы. 4494, — Матер. к петрогр. водоразд. между оз. Имандра и Белым морем. 4495, — Основн. породы Панских высот. 4496, — Петрогр. Кольск. п-ва. 4497, — Тешениты и др. основн. интрузии р. Колымы. 4498, — Ультра-основн. интрузии Монче-тундры. 4499, — Кольск. комплексн. экспед. 4736, — Пробл. Монче-тундры. 4737, — рец. 4738, — Геол.-петрогр. характерист. Чуна-тундры. 4973, — Кольск. экспед. 4974, — Результ. определен. петрогр. сборов Кольск. экспед. 4975, — Щелочн. пегматиты Мариупольск. р-на. 4976, — 2-я Заполярн. конференц. 5176, — Экспед. Петрогр. инст. 5177, — Кольск. комплексн. экспед. 5433, — Пути к колич.-мин. классификац. горн. пород. 5434, — Колич.-мин. сост. нефелинов. пород. 5435, — Петрогр. инст. Акад. Наук во второй пятилетке. 5718, — Геол.-петрогр. строен. Хибинск. тундр. 6033, — Кислые породы р. Колымы. 6034, — Ультра-основн. породы Монча-тундры. 6035, — Геол.-петрогр. очерк. Хибинск. тундр. 6787, — К вопр. о генезисе щелочн. пород. 6788, — Кнопит в породах основн. магмы. 6789, — Колич.-мин. сост. основн. пород. 6790, — Очередн. пробл. петрогр. Туркестанск. хр. 6791, — Петрогр. очерк Хибинск. тундр. 7580, 7581, — По южн. части Кольск. п-ва. 7582, — Формация нефелинов. сиенитов СССР. 7583, — О нек. щелочн. породах Зап. Монголии. 7584; ред.: 0193, 0238

Куприянова, Л. М. 6514

Кураев, Н. И. 6036

Курашвили, С. 7585, 7817

Курбанов, А. Ш. 6037, 6038

Курбатов, И. Д. 3974, 3975, 3976, 3977; ред. 0128

Курбатов, Л. М. 4127, 4195, 5436

Курбатов, С. М. 4196, 4500, 4501, 4739, 5437, 6039, 6792

Курбатов, С. С. 4977, 6040, 6792

Курдюков, В. А. 6793

Курек, Н. Н. 5438, 5439

Куренцов, А. И. 6794

Курман, И. М. 7586

Курнаков, Н. С., акад. О работах Платинов. инст. по изуч. металлов платинов. группы. 3838, — Солян. оз. Волго-Каспийск. р-на. 4197, — предисл. 4222, — Современн. полож. вопроса о физ.-хим. изуч. солеиоси. р-нов Волго-Каспия. 4978, — Иссл. боратов железа. 4979, — Испарен. морск. воды и хим. аппаратура прир. 4980, — Оз. Елтон. 4981, — Астраханск. экспед. 5167, — 5332, — 5382, — Физ.-хим. услов. выделен. глауберов. соли в Карабугазе. 5440, — Метастабильн. гидраты серномагниев. соли в сист.: хлорист. магний — серномагниев. соль — вода. 6041, — Индерск. оз. как представитель нов. типа хлоркалиев. солян. оз. 6042, — Солян. оз. Крыма. 6795, — Мин. соли Урало-Эмбинск. р-на и оз. Индер. 6796, — Выдающ. представит. миров. науки [А. П. Карпинский]. 7203, — Нов. центр калийн. солей и задачи советск. химии. 7587, — Каинит и полигалит в соляных м-ниях Советск. Союза. 7588, — Мин. соли и солян. оз. Урало-Эмбинск. обл. 7589, — Нек. результ. работ по естеств. боратам. 7590, — Кривые нагреван. боратов. 7591, — Тепло гидратац. и экзотермич. боратов. перегруппировки для иньоита. 7592, — Удельн. вес и твердость природн. боратов и продукт. их нагрева. 7593, — Циклохронограммы солян. оз. 7594, — 7982; — ред.: 020, 061

Курчатов, И. В. 6858

Кушев, С. Л. 5441, 5442, 5443, 5444, 5507, 6797

Кязимов, Д. 7595

Лабунцов, А. Н. Апатит. 3701, — М-ния молибденита в Хибинск. тундрах. 3702, — Поездка в Афганистан. 3703, — Ферсманит — нов. мин. из Хибинск. тундр. 3704, — Геол.-мин. иссл. на Зап. Памире. 3978, — Пол. иск. Хибинск. тундр и примен. их в промышл. 4198, — 4287, — Пол. иск. Хибинск. тундр и их промышл. значен. 4502, — Кольск. комплексн. экспед. 4740, — Поисков. работы геох. отряда Кольск. экспед. 4982, — М-ния молибденита в Хибинск. тундрах. 6043, — О возрасте уранинита и монацита из пегматит. жил С. Карелии. 6044, — 6868, — Описан. минералов [Хибинск. и Ловозерск. тундр]. 7340, 7341

Лабунцов, А. Н. 3323

Лавренко, Е. М. 6798

Лаврентьев, Я. В. 7596, 7983

Лаврова, М. А. 4132, 4199, 4503, 4504, 4505, 4506, 4507, 4508, 4509, 4510, 4983, 5445, 6045, 7597

Лаврова, М. А. 4368

Лагунов, Л. Л. 5446

Ладо (Ladoo) 3779

Лазарев, П. П., акад. 4511, 6799

Лакеров, А. 4409

Ламакин, Н. В. 5447, 6800

Ланге, О. К. 5448

Лапин, В. В. 5449, 6515, 6801, 7327, 7328, 7598

Ларин, Н. И. 6802

Ларионов, Я. 7599

Латышева, Г. Д. 6858

Латышева, М. Н. 6803

Лаупман, П. П. 5281

Лаурсен, А. А. 4156, 6075

Лебедев, А. А. 7600

Лебедев, А. П. 5456, 6046, 6804, 7601, 7602, 7603

Лебедев, А. Ф. 6805

Лебедев, Н. И. 4700

Лебедев, Н. Н. 3979, 4943, 5450

Лебедев, П. 4423, 4590

Лебедев, П. И. Массив Алагез. 3705, — Вулкан Алагез и его лавы. 4200, — Зона строительн. туфовых лав Алагеза. 4201, — М-ния пемзы Алагеза. 4202, — Алтайско-Кузнецк. герх. экспед. 4314, — Геох. экспед. 4512, — Железорудн. м-ния Горн. Шории. 4513, — Алтайско-Кузнецк. петрогр.-геох. экспед. 4741, — Алтайско-Кузнецк. р-н. Геох. пробл. Горн. Шории. 4742, — Научно-иссл. задачи в Закавказье. 4743, — Петрогр. инст. 4744, — Украинск. петрогр. экспед. 4745, — В верховьях Мрассу и Томи. 4984, — Образов. кристобалитовых сталактитов в мартеновск. печи. 4985, — К геох. марганца в Зап. Сибири. 5451, — Комплексы щелочн. пород и железорудн. м-ний. 5452, — Петрогр.-геох. иссл. р-нов железорудн. м-ний Кузнецк. Алатау. 5453, — Пробл. эксперимента в мин. и петрогр. 5454, — Литомарге Алагеза. 5455, — К геох. титана и ванадия в Зап. Сибири. 5456, — К мин. контактно-метасоматич. процессов Ташелгинск. железорудн. м-ния. 5457, — Алтайско-Кузнецк. петрогр.-геох. экспед. 5458, — Петрогр. Украины. 5490, — Марганцов. руды Ойротск. А. О. 5778, — Задачи эксперимент. иссл. в обл. вулканологии. 6047, — Титано-магнетито-габбров. комплекс массива Патын. 6048, — Пневматолитов. порода Приазовск. кристаллич. полосы. 6049, — Ф. Ю. Левинсон-Лессинг. 6417, — К петрогр. и мин. основн. пегматитов Волыни.

6806, — Памяти А. П. Карпинского. 7204, — 7209, — 7236, — Парагенезис петрогр. и железорудн. комплексов. 7604; — ред. 0107
Лебедев, Э. Э. 3706
Лебедева, З. А. 4591, 5459
Лебедева, Т. 5178, 5460, 5461
Лебединский 4986
Лебединский, В. В. 4335, 4774, 4924, 5371
Лебединцев, А. А. 3980
Лебедянцев, А. Н. 3981
Лев, Д. Н. 5462, 5463, 5719
Лев, Д. Н. 7181
Левенец, М. В. 7605
Леви, И. И. 5464
Левинсон-Лессинг, Ф. Ю., акад. Андезито - базальтов. формация центр. части Армении. 3707, — К вопр. о генезисе изверженн. пород. 3708, — Кратк. записка о задачах вуканологич. экспед. на Камчатку. 3709, — Предварит. соображен. об использован. оз. Гокча для орошен. 3710, — Contribut. to the knowledge of orbicular structures in igneous rocks. 3711, — 3808, — Contribut. to the petrogr. of Kamchatka. 3982, — Nouvelles recherches expériment. sur l'almantation permanente des roches soumises au chauffage. 3982, — On the delimitation of liparites and dacites. 3984, — К вопр. о применен. намагничиван. к опробован. бурых железняков. 3985, — предисл. 4012, — Зап. об уч. тр. проф. В. А. Обручева. 4100, — Зап. об уч. тр. проф. А. А. Борисяка. 4105, — Работы С. Ф. Жемчужного. 4315, — Тулунск. отряд Ангарск. траппов. экспед. 4316, — ред. 4497, — Очередн. пробл. Хибинск. массива. 4514, — Траппы Тулуно-Удинск. и Братск. р-нов. 4515, — Ф. И. Бекке. 4746, — Статистич. характерист. химизма трахитов. 4987, — Вулканич. группа Карадага. 4988, — ред. 5316, — О двух соотношен. между атоми. весами хим. элемент. 5465, — Пробл. генезиса магматич. пород. 5466, — ред. 5490, — 5574, — ред. 5576, — ред. 5955, — Зам. о химизме базальтов с р. Хатанги. 6050, — О двух соотношен. между атоми. числами и атоми. весами хим. элемент. 6051, — О своеобразн. типе дифференциации в вариолите Ялгубы. 6052, — О химизме тектитов. 6053, — Статистич. характерист. химизма базанитов. 6054, — ред. 6286, — 6418, — предисл. 6419, — Четыре корифея петрогр.: Вашингтон, Дюпарк, Седергольм, Фогт. 6420, — Замечательн. случай применен. самолетов-бомбовозов. 6807, — О несиликатн. магмах. 6808, — Памяти друга [А. П. Карпинского]. 7205, — Памяти А. П. Карпинского. 7206, — ред. 7583, — Задачи петрогр. в СССР. 7606, — Магматич. м-ния железн. руд. 7607, — ред. 7843, — 7953, — предисл. 7954; ред.: 010, 015, 0200
Левинсон-Лессинг, Ф. Ю., акад. 5748, 6377, 6379, 6417, 6421, 6422; 03, 04
Левицкая, А. Я. 4989, 6055
Левицкий, О. 6056
Левицкий, С. И. 6057, 6058, 6540, 7608
Левченко, С. В. 6059, 6060, 6061, 6809
Левшин, В. 6062
Легран, А. Э. 7579
Ле-Дануа, Э. 6735
Лейн, Г. М. 7919
Лейхс, К. (*Leuchs, K.*). 7972
Леммлейн, Г. Г. Корроз. и регенерац. кварцев. вкрапленников в кварц-порфирах. 3986, — О закономерн. срастан. порфиров. вкрапленников кварца из Самшвильдо. 3987, — 4240, — Нов. в изуч. алмаза. 4990, — Скелети. кристаллы кварца в липаритах. 4991, — Эксперимент. получ. вициналей на растущ. кристалле. 5467, — О двойн. лучепреломлен. в шаре, из кальцита. 6063, — Шрамовые вицинали на кристалах аметиста. 6064, — Поляризационн. прибор для контроля кварцев. клиньев. 6065, — 6359, — Лишайники и мхи на кристаллах кварца с хлоритом. 6810, — О модели полимеризированн. молекулы кремнезема в расплаве. 6811, — О скручен. кварцах. 6812, — Порядок выделен. силикатов из магматич. расплава и энергии их кристаллич. решоток. 6813, — Фигуры «проворачивания» второго порядка. 6814, — О наиболее вероятн. числе сторон в произвольн. сечениях ромбич. додекаэдра. 6815, — перев. 7426, — перев. 7454, — Кристаллогр. иссл. кварца с г. Сура-из. 7609, — Наблюден. над скрученн. кварцами. 7610
Леннон, П. О. 4516
Леонтьева, А. А. 5844, 5845, 6582, 7391
Лепехин, И. И., акад. 4304, 5626, 6459, 7274
Лепешков, И. Н. 5274, 6042, 6066, 6816, 7360, 7588, 7589, 7687
Лепикаш, И. А. 5468, 6817
Лепин, Л. Я. 7611
Лермонтова, Е. В. 4517
Леушин, П. И. 6067
Лиандов, К. К. 7982
Ливеровский, Ю. А. 4992, 5769, 6818, 7488, 7612, 7613
Лилеев, И. С. 3999
Линд, А. Э. 3988
Линдгольм, В. А. 4518, 4519
Линден, Н. А. 6205
Линдтроп, М. Т. 6819
Линник, В. П. 4993
Линьков, А. Г. 7417
Липшиц, С. Ю. 7613
Лисицын, К. И. 5750
Лисовский, А. Л. 6068
Литвак 4851, 5026
Литвин, М. А. 7584
Литвинов, В. Ф. 5469, 5470, 5471, 5472, 5473
Литвинова, Н. Н. 5472
Лифшиц, Д. Л. 5281
Лихарев, Б. К. 3989, 4520, 5474, 5475, 5476
Личков, Б. Л. Должны ли мы вернуться к теории катаклизмов в геол. 3712, — Еще о Глозельск. стоянке. 3713, — Климаты прошл. Земли и перемещен. материков. 3714, — Нов. данн. о линиях Карпинского. 3715, — Нов. данн. по четвертичн. ист. Черн. моря. 3716, — Нов. кряж рифов. известняка в Подолии. 3717, — О зональности землетрясен. 3718, — О потоках вод Сев.-Украинск. артезианск. басс. 3719, — Тектоника Керченск. п-ва. 3720, — Услов. образов. нефти на Сев. Кавказе. 3721, — Матер. к характерист. прикладн. научн. работы Акад. Наук СССР. 3820, — 3821, — Геоморф. наблюд. на южн. окраине Полесья. 3990, — Древн. оледенен. и великие аллювиальн. равнины. 3991, — Загадка Каракумов. 3992, — О механизме горизонтальн. движен. земн. коры. 3993, — О так называем. ископаем. пустынях четвертичн. времени в Европе. 3994, — Подземн. воды р-на Украинск. кристаллич. массива. 3995, — Движен. материков и горообразован. 4204, — Движен. материков и климаты прошл. Земли. 4205, — К вопр. о передвижен. материков. 4206, — К характерист. геоморф. и стратигр. Алагеза. 4207, — Нек. черты геоморф. Европ. части СССР. 4208, — О строен. речн. долин Украины. 4209, — Основн. пробл. геоморф. Казакстана. 4422, — Геосинклинали и велик. наземн. аллювиальн. равнины. 4521, — Гидрогеол. иссл. Алагез. 4522, — Гидрогеол. иссл. Сардарабадск. равнина. 4523, — Древн. оледенен. и Каневск. дислокация. 4524, — Зам. о тригониях нижнемелов. отлож. Кавказа и Мангышлака. 4525, — По поводу предгорных «климатич.» террас в Крыму. 4526, — В Закавказье. Алагез. Гидрогеол. иссл. 4747, — Сардарабадск. гидрогеол. и петрогр. экспед. 4748, — О террасах рр. Горн. и Гнил. Тикичей в Украинск. кристаллич. массиве. 4994, — Геосинклиналь и океан. 5477, — Об эпирогенетич. движен. на Русск. равнине. 5478, — Реки и генезис каустобиолитов. 5479, — К вопр. о морск. течен. прошл. Земли. 6069, — О геол. прошл. европейск. рек. 6820
Личков, Б. Л. 3660, 7962
Лобанов, И. 7614
Лобова, Е. В. 7422
Логачев, А. 5480
Ложечкин, М. П. 6070
Лозовой, А. В. 5481, 5922, 5923
Ломов, Г. 7615
Ломоносов, М. В., акад. 5482
Ломоносов, М. В., акад. 7965, 7971
Лопатин, Г. В. 3996
Лопухин, Е. Б. 5483, 5484
Лоханский, И. И. 6940
Лубны-Герцык, К. И. 5485, 5486
Лукницкий, П. Н. 4683
Лунгерсгаузен, Л. 4995, 5487
Лунин, Б. В. 7616, рец. 7957
Лунин, П. И. 6821
Лупанова, Н. П. 5488
Луппов, Н. П. 4527, 5489, 5806, 6071, 6072, 6862, 7617
Лучицкий, В. И. Ред. 3995, 5490, 6822, 7618, 7619
Лучко, Ю. В. 7242
Любименко, И. И. 7958
Любимова, А. А. 7620
Люстих, Е. Н. 7302
Ляйстер, А. Ф. 7062
Лялицкая, С. 7621
Ляхов 7356

Маак, Р. К. 4223
Магакьян, И. Г. 7823
Маджагаладзе, К. 7622, 7623
Мазарович, А. Н. 6073, рец. 7207
Макаренко, Ф. 6823
Макаров, С. З. 4317, 4996, 6074, 6824, 7624
Макеев, П. С. 3997, 4528, 4529, 4530, 4531, 4997, 4998, 4999, 5000, 5491, 6075, 6076, 6825, 7625, 7626, 7627
Маков, К. И. 7628

Максон, И. (*Maxson, I.*) 6442
Максимов, А. 3998, 5001, 5492
Максимов, А. А. 7374
Максимов, П. Н. 7629
Малахов, А. Е. 5002, 7630
Малеев, Е. Ф. 7631
Малиновский, Н. В. 5493, 6077, 6826
Малиниц, А. А. 6080
Малышев, И. И. 5003, 5494, 6078, 6079, 6827, 6828, 6829, 7632
Малышева, В. С. 3999
Малышек, В. Т. 6080
Малюга, Д. П. 6081, 6830
Малявкин, С. Ф. 7633, 7634, 7635, 7636
Мамуровский, А. А. Ред. 6868
Маноев, Д. П. 3722
Мануйлова, Н. С. 7637, 7638
Манцевич, В. 5350
Марк, Г. 6082
Марк, Г. 5698
Марков, В. 7639
Марков, К. К. О геохронол. изуч. ленточн. отлож. Сев.-Зап. обл. 3723,— A geochronol. study of varve sediments in the North-Western region of the USSR. 4000, — Геохронол. иссл. в Карельск. АССР и Ленингр. обл. 4210, — Нек. вопр. генезиса ледников. ландшафтов. 4211, — Нов. классификац. ледников. форм рельефа. 4532, — Физ.-геогр. услов. у края Гренландск. ледника. 4533, — рец. 4749, — Послеледников. ист. окрести. Ленингр. 5004, — Поздне- и послеледников. ист. окрестн. Ленингр. на фоне поздне- и послеледников. ист. Балтики. 5495, — О колебан. уровня Ладожск. и Онежск. оз. в послеледников. время. 5496, — Главнейш. задачи геоморф. изуч. Памира. 5721, — Геоморф. очерк Памира. 6083, — Сравнен. древнеледников. ландшафтов Сев. Европы и современн. ледников. ландшафтов Сев. Памира. 6084, — Геоморф. очерк Сев. Памира и Вахии. 6831, — реф. 7208, — О пробл. древн. оледенен. гор Ср. Азии. 7640, — Ландшафты с.-з. Европейск. части СССР в их эволюц. в поздне- и послеледников. время. 7641.
Марков, К. К. 7280
Марков, С. И. 5623
Марковский, А. П. 4893, 5005, 5006, 5023, 5143, 5497, 5498, 5499, 5500, 6085, 6086, 6087, 6832, 6833, 7642, 7643
Марочкин, Н. И. 7417
Мартинсон, Г. Г. 6834
Мартынов, А. В. Об ископаем. насеком. третичн. отлож. Ашутаса. 3724, — О находк. палеозойск. жуков и их значен. 4001, — New Permian insects from Tikhie Gory. 4002, — Permian fossil insects from Tikhie Gory. 4003, — О нов. ископаем. Тихих Гор. 4212, — О подотряде *Permanisoptera* nom. nov. (*Odonata*). 4213, — On some new remarkable *Odonata* from the Permian of Archangelsk district. 4214, — О нов. местонахожд. верхне-мезозойск. насеком. в Монголии. 4534, — New Permian palaeoptera with the discussion of some problems of their evolution. 4535, — On the wing-venation in the fam. *Meganeuridae* (*Meganisoptera*). 4536, — К вопр. о возрасте палеозойск. насекомоносн. отлож. Кузнецк. басс. 5007, — О местонахожд. пермск. насеком. вообще и о значен. местонахожд. на р. Сояне. 5008, — On the Permian family *Archescytinidae* (*Homoptera*) and its relationships. 5009, — Permian fossil insects from the Arkhangelsk district. 5010, — Пермск. ископаем. насеком. Архангельск. края. 5011, — Палеоэнтомол. иссл. в Шурабе. 5501, — Зам. об ископаем. насеком. из мезозойск. отлож. Челябинск. буроугольн. басс. 6088, — О нахожд. трипсов (*Thysanoptera*) в пермск. отлож. 6089, — О неск. насекомых из кольчугинск. свиты Кузнецк. басс. 6090, — Permian fossil insects from Arkhangelsk district. 6091, — О нек. нов. матер. членистоног. животн. из Кузнецк. басс. 6835, — Лиасовые насеком. Шураба и Кизил-Кии. 7644, — О крыльях термитов в связи с вопр. филогении этой и соседн. групп насеком. 7645, — Пермск. ископаем. насеком. Каргалы и их отношен. 7646, — Памяти д-ра Р. Тилльярда. 7959
Маруашвили, Л. И. 6836, 6837, 6838, 7647, 7648, рец. 7960
Марченко, А. И. 7488
Масарский, С. И. 5398, 5997, 6753
Масленников, И. П. 5473
Маслов, В. 6839, 6840
Маслов, В. П. 7649
Маслов, К. С. 7650, 7651
Маслова, Н. М. 6365
Массон, М. Е. 5502, 6092, 6841
Матвеев, А. К. 7652
Матвеев, З. Н. 5722
Матвеев, К. К. 4215, 6842, 7653
Матвеева, Е. П. Реф. 7961
Матушевский, С. К. 7654
Махаев, В. Н. 7655

Машкара 4412, 4557
Машковцев, С. Ф. 5859
Меглицкий, Н. Г. 4223
Медоев, Г. Ц. 6843
Меланхолин, Н. 5503
Меерсон 7982
Мелентьев, Б. Н. 5504, 5567
Мелещенко 5547
Меликов, В. С. 6844
Мелиоранский, В. А. 5505, 5506, 6093
Мельников, Г. 6094
Менделеев, Д. И. 7656
Менделеев, Д. И. 5520, 7067
Меннер, В. В. 7304, 7460
Меншуткин, Б. Н. Ред. 5482, предисл. 7965
Меняйлов, А. А. 5779, 6095, 6845, 6846, 6847, 7209, 7657, 7658
Меняйлов, А. А. 7209
Меренков, Б. Я. 6868
Мерклин, Р. Л. 6425
Мерков, Л. Д. 7828
Месропян, А. И. 5784
Метелкин, К. Т. 7659
Мешковский, В. М. 6380
Мещанинов, И. И., акад. Ред. 7496
Миддендорф, А. Ф., акад. 4223
Микадзе, И. 7660
Микалюк, М. П. 5507
Микей, И. Я. (А. Я.) 6848
Милановский, Е. В. 5909, 6096, рец. 7962
Мильчевская-Рутковская, В. Л. 4216, 4377
Минкина, Ц. И. 6849
Мириманян, Х. П. 5508, 7661
Мирлин, Г. А. 7662
Миронов, С. И. Ред. 7513
Миропольский, Л. М. 3726, 4004, 4537, 4538, 5012, 6886, реф. 7210
Миропольский, Л. М. 7212
Миротворцев, Н. П. 6097
Мирчинк, Г. Ф. 3727, 3728, 4005, 4006, 4321, 4539, 4751, 6098, 6619, 6850, 6851, 7663
Мирчинк, Г. Ф. 7270
Мирчинк, М. Ф. 6099
Митенков 5672
Миткевич, В. Ф., акад. 3985
Миткевич-Волчасский, Е. К. 5931
Михайлов, А. А. 7302, рец. 7964
Михайлов, Г. М. 5509
Михайлов, К. Я. 7004
Михайлов, М. П. 6665
Михайловская, О. Н. 4007, 6852
Михалев, Д. Н. 7664
Михалев, П. Ф. 7888
Михалевский, А. И. 4540, 5223, 5808
Михелис, Ю. Л. 6618
Михура, Л. М. 6100
Мишарев, Д. Т. 4541, 6101
Мищенко, Н. Ф. 5510
Модзалевский, Л. Б. 4184, ред. 7958, 7965
Можаровский, Б. А. 5223, 7665
Можейко, Е. 5511
Моисеев, А. С. 6102
Моисеенков, Ф. П., акад. 7958
Мойер, Р. (Moyer, R.) 4542
Мокин 6103
Мокринский, В. В. 5512, 7666
Молдаванцев, Е. П. 7667
Молева, В. А. 5118, 5457, 6049
Молотов, В. М. 7218, 7260, 7966
Молчанов, И. А. 4543, 5513
Молчанов, И. В. 5013
Монич, В. К. 5014
Моор, Г. Г. 6104, 6214, 6957, 6958
Морачевский, Ю. В. 4008
Мордвилко, А. К. 3729, 3730
Морозенко, Н. К. 6655
Морозова, А. И. 5625
Москвин, А. В. 4217, 4544, 4858, 5015, 5016, 5017, 5514, 6105, 6853, 6854, 7668
Москвитинов 5253, 5464
Моцок, Д. К. 4009
Музылев, С. А. 7669
Муравьев, Е. Л. 6855
Мурзаев, П. М. 4619, 5515, 6856
Мурзаев, Э. М. 6106, 6107, 6108, 6109, 7670
Муромцев, Б. А. Перев. 3758
Мусаев, И. А. 7501
Мухин, В. Г. 4409, 4545, 5018, 5223, 6491, 6643, 6763, 6857, 7124
Мушкетов, Д. И. 3731, 4218, 4752, 5019, 5020, 5021, 5022, 5516, 5517, 6110, 6111, 6112, 7671
Мысовский, Л. В. 4010, 6858
Мэтью, В. (*Matthew, W.*) 4324, 4769
Мюгге, О. 5210
Мягков, П. 4412, 4557
Мясников, В. С. 6248, 6497, 6859, 6886, 7004, реф. 7212, реф. 7213, реф. 7214, 7672, 7673
Мятелкин, П. В. 5028, 6589

Н. Б. См. Белов, Н. В.
Н. С. См. Соколов, Н. Н.
Набоко, С. И. 6846, 6847, 7658
Набокова, Т. И. 5179
Надарейшвили, Ш. А. 7579
Назаревский, Н. В. 7674
Назаренко, В. А. 7675
Наковник, Н. И. 7676, 7677
Налетов 5672
Наливкин, Д. В. Матер. к стратигр. Центр. Тянь-шаня. 4219, — Верхн. силур долины Русанова. 4546, — Фауна верхн. девона губы Черной. 4547, — Геол. строен. Таджикистана, как услов. для развит. горн. промышл. 5023, — Основн. результ. работ [Таджикс. экспед.]. 5024, —

5143, — Геол. и промышл. пробл. Киргизии. 5518, — Основн. пробл. геол. Памира. 5519, — Геол. карта Дарваза и с.-з. части Памира. 5529, — Стратигр. на службе народн. хоз. 6113, — Палеогеогр. Ср. Азии. 6860, — Складчатости и несогласия. 6861, — Палеозой Туаркырск. антиклинали. 6862, — А. П. Карпинский и Урал. 7216, — ред. 7416, — Успехи региональн. геол. 7678, — О работе XVII Международн. геол. конгресса 7967, 7968
Наметкин, С. С. 5520
Наследов, Б. Н. 5025, 5026, 5521, 5522, 6114, 6115, 7128
Натансон, С. Г. 4011
Нацвлишвили, Е. 7622, 7623
Негреев, В. Ф. 5682
Недзвецкий, А. П. 6733
Недригайлов, С. Н. 3933
Нейбург, М. Ф. 3732, 3733, 4548, 4549, 4550, 6863, 6864, 6865, 6866, 7217, 7679, 7911
Нейман, О. Ф. 6777
Нейман-Пермякова, О. Ф. 5830
Некрасова, О. И. 6867
Немилова, А. В. 7955
Немировская, Р. Л. 7577
Немова, З. Н. 4012, 5523, 5524, 6869
Ненастьева, А. В. 6870
Нестеров, Л. Я. 7417
Нёт, Л. (Nöth, L.) 5183
Неуструев, С. С. 3949, 4220
Неуструев, С. С. 4345, 4353
Неуструев, Ю. С. 3979
Неуструева, М. В. 3895
Нехорошев, В. П. 4551, 4552, 4553, 5525, 5526, 6116, 6117, 6871, 7236, 7680
Нецветаев, Д. А. 6118
Нечаев, Л. А. 6872
Низковский, П. Л. 4753, 5027, 5527, 5528
Никитин, Б. А. 4078, 4554, 5028, 6873
Никитин, Д. В. 5029, 5529
Никитин, И. К. 6119, 6874, 6875, 7681
Никитин, И. К. 5385
Никитин, П. А. 4013, 5030, 5530, 6120
Никитин, П. М. 7285
Никитин, С. А. 6121, 6876
Никитина, В. М. 7955
Никифоров, Н. М. 7047, 7836
Никифоров, П. М. 3731, 4108, 4555, 5031, 5032, 7970, 7983; ред. 0256
Никифоров, П. М. 8000
Никифорова, А. И. 5531, 6877
Никифорова, О. 6122
Никогосян, Х. С. 3916, 5532, 6123, 7682
Николаев, А. 7742
Николаев, А. В. Источники Баргузина и их минеральн. образов. 3734, — Мин. для радио. 3735, — Прииртышск. солян. оз. 4115, — Прииртышск. солян. р-н. 4182, — Солян. перспективы Казахстана. 4221, 4412, — Кулундинск. степь. 4556, — Пути химизац. Казахстана. 4557, — Результ. работ Кулундинск. экспед. 4558, — Солян. экспед. Кулундинск. оз. 4754, 5033, — Прииртышск. солян. экспед. 5034, — Общ. итоги Кулундинск. экспед. 5533, — К вопр. о речн. сульфати. накоплен. 6878, — К физ.-хим. изуч. индерск. боратов. 6879, — Прииртышск. солян. оз. 6880, — Нек. результ. работ по естеств. боратам. 7590, — Кривые нагреван. боратов. 7591, — Тепло гидратац. и экзотермич. боратов. перегруппировки для иньонита. 7592, — Удельн. вес и твердость природн. боратов и продуктов их нагрева. 7593, — Кривые нагреван. боратов. 7683, — Советский бор вместо импортного. 7684
Николаев, В. А. 5035, 5534, 5535, 6643, 6763, 6881, 7124
Николаев, В. И. Сакск. оз. 3736, — О бори. кислоте Чокракск. солян. оз. 4014, — Солян. пробл. в СССР и физ.-хим. анализ. 4222, — Волжско-Черноморск. экспед. Дельта Волги. 4559, — Крымск. экспед. 4560, — Астраханск. филиал Центр. краев. солян. инст. в Саратове. 4755, — Солян. экспед. Волжско-Каспийск. район. 4756, — Солян. экспед. Крым. 4757, — Испарен. морск. воды и хим. аппаратура прир. 4980, — Равновесия солей Соликамск. отлож. 5036, — Волжско-Каспийск. солян. экспед. 5037, — Поглощен. брома грязевым комплексом солян. оз. 5038, — Солян. богатства Калмыцк. А. О. 5536, — Физ.-хим. характерист. оз. дельты Волги. 5537, — На нижневолжск. солян. оз. 5538, — Корнев. солян. оз. дельты Волги. 6124, — На солян. оз. нижн. Волги. 6125, — Неск. соображ. и дани. по вопр. о происхожд. соликамск. бессульфати. калиев. м-ний. 6126, — О равновес. бром- и калийсодержащ. води. сист. в связи с вопр. промышл. использов. соликамск. сильвинитов на бром. 6127, — Солян. оз. дельты р. Волги. 6128, — Физ.-хим. солян. экспед. Акад. Наук на оз. дельты Волги. 6129, — К познан. услов. образован. и природы астраханита. 6130, — Хлорист. натрий пермск. солян. отлож., как источн. брома. 6882, — Поглощен. броми. аниона глинист. илами. 6883, — Об адсорбционн. свойствах коллоидн. окиси железа. 6964, — Нек. результ. работ по естеств. боратам. 7590, — Хим. поисков. признаки и метод физ.-хим. разведки солян. м-ний. 7685, — Неустойчив. равновес. в поле кристаллизац. астраханита. 7686, — К вопр. генезиса пермск. солян. отлож. 7687, — Калийн. м-ния правого берега р. Волги и Калмыкии. 7688, — Физ.-хим. характерист. р-нов солян. куполов Сталинградск. края и Калмыкии. 7689, — 7982
Николаев, И. Г. 6131
Николаев, Н. И. 6132
Николаевский, А. П. 4015
Николаевский, Н. 7690
Никонов, А. 7691
Никулин, П. Е. 7971
Никшич, И. И. 3737, 4115
Новачек, Р. 6884
Новиков, Г. Н. 6885
Новограбленов, П. Т. 4561
Новосильцев, И. С. Ред. 6868
Нодиа, М. З. 6887, 6888, 6959, 6960, 7693
Ноздрачев 5723
Ноинский, М. Э. Предисл. 4759
Ноинский, М. Э. 5208
Нопша, Ф. (Nopša, F.) 6436
Норденшёльд, А. Э. 5203
Нумеров, Б. В. 3738, 3739, 6133
Няиковская, Р. Н. 5539

Обручев, В. А., акад. Пробл. лёсса. 3740, — 3742, — 3808, — Золотоноси. р-ны Якутии. 4016, — К происхожд. мелкосопочника и оз. Киргизск. степи. 4017, — Оледен. Сев. Азии. 4018, — Ист. геол. иссл. Сибири. 4223, — Признаки ледников. периода в Сев. и Центр. Азии. 4224, — предисл. 4249, — Геол. очерк Прибайкалья и Ленск. р-на. 4562, — Землетрясен. в Монголии. 4563, — Образов. гор и рудн. м-ний. 4564, — Пограничн. Джунгария. 4565, — Успехи геол. иссл. Сибири за советский период. 4566, — рец. 4760, — рец. 4761, — предисл. 4760, — рец. 4761, — предисл. 4762, — К поиск. Тунгусск. метеорита. 5039, — Кратк. очерк тектоники Сибири и успехов ее изуч. за 15 лет Сов. власти. 5040, — Механика тектонич. процессов. 5041, — Нов. дани. о вулканах Аляски и Чукотск. земли. 5042, — Утиное оз. — кратер потухш. вулкана. 5043, — предисл. 5182, — рец. 5183, — рец. 5184, — Необычайн. силь в Хамар-дабане. 5540, — Подземн. пожары в Кузнецк. басс. 5541, — рец. 5724, — Геол. строен. Бурят-Монгольск. АССР. 6134, — Геол. Сибири. Т. I—II. 6135, — Толщина ледников. покрова Гренландии. 6136, — рец. 6428, — рец. 6429, — Молодость рельефа Сибири. 6889, — предисл. 6901, — Научн. труды А. П. Карпинского, касающ. Сибири. 7220, — Ойротск. экспед. Акад. Наук СССР. 7221, — Речь [памяти А. П. Карпинского]. 7222, — 7236, — Потухш. вулканы в Забайкалье. 7694, — 7935, — рец. 7972, — XVII Международн. геол. конгресс. 7973; — ред. 0253
Обручев, В. А., акад. 3806, 4100, 4767, 7813, 7981, 8008
Обручев, В. В. 6430, 7223, 7974
Обручев, Д. В. 4225, 5044, 6137, 6138, 6139, 6890, 6891
Обручев, С. В. 3741, 3742, 3743, 4019, 4226, 4567, 5045, 5046, предисл. 5594, 7975
Овсянников, Н. В. 5542, 6892, 7695
Овчинников, А. М. 7304
Овчинников, С. К. 5806, 6541
Ог, Э. 3828
Огнев, В. Н. 6140, 7696
Ожегова, М. 7096
Ожиганов, Д. Г. 6141
Озеров, К. И. 5603, 5616
Озеров, К. Н. 6868, 6893
Окнова, Т. М. 5435, 6142
Окороков, С. Д. 7536
Оленов, В. И. 6143
Орешкин, И. И. 6918
Орлов, В. П. 7303
Орлов, Н. А. 5117, 7054
Орлов, Ю. А. Ископаем. верблюды. 3745, — Нов. находки ископаем. млекопитающ. в Сибири. 3746, — Üb. d. Reste d. fossilen Cameliden a. d. Gouv. Akmolinsk. 3747, — Раскопки фауны гиппариона на Иртыше. 4020, — Neue Funde fossil. Säugetiere i. Sibirien. 4021, — перев. 4022, — Гигантск. ископаем. черепаха. 4228, — Ископаем. барсук из верхнетретичн. отлож. З. Сибири. 4229, — Ископаем. лось из верхнетретичн. отлож. Франции. 4230, — Находка ископаем. ластоног. в Сибири. 4231, — Нов. ископаем. неполнозубые. 4232, — Нов. сборы ископаем. млекопитающ. в С. Америке. 4233, — Üb. d. Reste eines

primitiven Pinnipediers a. d. neogen. Ablagerungen Westsibiriens. 4234, — Задачи палеозоол. и Палеозоол. инст. 4322, — Луи Долло. 4323, — В. Мэтью. 4324, — [Оливер Хай]. 4325, — Работы американск. палеонт. экспед. в Монголии. 4326, — Об изуч. ископаем. позвоночн. Сибири. 4568, — Ископаем. верблюды. 5047, — Находка трупа сибирск. носорога в Галиции. 5048, — *Semantor macrurus* a. d. Neogen-Ablagerungen Westsibiriens. 5049, — Большерог. олень в ист. время. 6144, — Ископаем. медведи С. Африки. 6145, — Ископаем. носорог. 6146, — Нов. дани. по нижнетретичн. позвоночн. З. Европы. 6147, — Примитивн. дицинодонт. 6148, — Раскопки палеолит. стоянки около Харбина. 6149, — Самое древн. ископаем. яйцо. 6150, — М. Г. Прохоров. 6432, — Fundort d. Hipparionfauna am Irtysch i. d. Stadt Pawlodar. 6394, — Tertiäre Raubtiere d. Westlichen Sibiriens. 6895, — Нов. местонахожд. третичн. млекопитающ. в Казахстане. 7697, — К созд. центр. палеонтол. музея. 7920
Орлова, С. И. 3748, 4569
Осборн, Г. Ф. 4022
Осборн, Г.-Ф. 7140, 7150, 7253, 7976
Осиновский, В. И. 4287, 5543
Осипов, А. С. 6151
Осипов, М. В. 6604, 7428
Осипов, С. С. 5332
Островский, А. Е. 6753
Островский, И. А. 6152, 6896, 6897, 7698
Оттен, Ф. Ф. 6153
Очаповский, Б. Л. 4570, 4764, 5050

Павликов, А. С. 6898
Павлинов, В. Н. 6899
Павлов, А. П., акад. 3828, 6900
Павлов, А. П., акад. 3840, 4321, 4354, 5156
Павлов, Н. С. 4156
Павлова, М. В. 4571, 4572, 5051, 5052
Павловский, Е. В. 4573, 4574, 5053, 5054, 5055, 5185, 5544, 5545, 5546, 6154, 6901, 7304, 7699, 7700
Павловский, Е. В. 6645
Павловский, Н. Н., акад. 5253, 5281, 5380, 5464, 5547, 5665
Падалка, Г. Л. 7701
Падалка, Е. А. 5962
Падеревская, А. И. 7303
Палаш, Ч. 5260
Палей, П. Н. 6902
Палибин, И. В. 3749, рец. 3831, 4023, рец. 4329, рец. 4330, 4575, рец. 4766, рец. 4767, 5056, 5057, рец. 5187, рец. 5188, 5727, рец. 5728, 6155, 6435, 6903, 7513, 7702, 7703, рец. 7977
Палибин, И. В. 5699, 5761
Паллас, П. С., акад. 4223, 4304, 6022, 7274
Пальгов, Н. Н. 4024
Панет, Ф. А. 6904
Паничкина, М. З. 7978, 7979
Паников, А. М. 5548, 6905, 7704
Панов, Д. Г. 5058, 6906, 7705, рец. 7980
Пантелеев, П. Г. 5494, 6156
Пархоменко, С. Г. 3750
Пасвик-Хлопина, М. А. 4658, 6907
Пастак, С. А. 7233
Паттон, Л.-Т. (*Patton, L.-T.*) 7995
Паффенгольц, К. Н. 5549, 6157
Паффенгольц, К. Н. 6241
Пащенко, П. И. 6158, 6908
Пейве, А. В. 5550, 6540, 6569, 7706, 7707, 7708, 7709
Пельш, А. Д. 6159
Пентегов, Б. П. 4115, 4576
Первольф, Ю. В. 7710, 7711
Пересветов, А. 5059
Перкин, Д. Е. 3862, 5332
Пермяков, В. М. 5843, 6909
Пермяков, Е. Н. 6160
Пермяков, И. Г. 7712, 7983
Песков, С. Ф. 6876
Петерс, К. 5885
Петров 5023, 5143
Петров, А. 4025
Петров, А. В. 6910
Петров, А. Д. 6161
Петров, В. Г. 4026, 5551, 7713, 7714
Петров, В. П. 4166, 4167, 4836, 5060, 5061, 5062, 5357, 5793, 5937, 6162, 6163, 6516, 6677, 7146, 7805
Петровский, А. А. 4027, 5191, 5552, 5553, 6164, 6165, 6166, 6167, 7715, 7716
Петрокович, Ю. А. 7717
Петросянц, А. Я. 5554, 6168, 6169, 6643, 6763, 6911, 7124
Петрушевский, Б. А. 6802, 6912, 6913, 7304, 7718, 7719, 7720
Пиа, Ю. (Pia, J.) 4577
Пивоваров, В. 6914
Пидопличка, И. Г. 5555, 5556, 6170, 6171, 6915, 6916, 6917, 7721
Пийп, Б. И. 7226, 7722
Пилипенко, П. П. 4578, 6918, 7236
Пинегин, Н. В. 4579
Пирожников, П. Л. 7723
Пирумов, Г. И. 7724
Писарев, Г. Ф. 5557, 6172
Писаржевская, Э. Л. 6684, 7498
Питковская, Ц. 7510
Пиш, М. (*Pichot, M.*) 5739
Плешаков, И. Б. 7725

Плотников, А. П. 6173
Плотников, Н. И. 3999
Победоносцев, Н. М. 6174
Погребицкий, Е. О. 5063, 5558
Погребов, Н. Ф. 7228
Погребов, Н. Ф. 7154
Подкопаев, Н. И. 3838, 4028, 4029, 4030; ред. 061
Подногин, А. К. 7481
Подситник, А. А. 6919, 6920, 6921
Пожарицкий, К. 6922
Покровский, Г. И. 7726, 7727
Покровский, Н. А. 4031
Поленова, Т. В. 7417
Полесицкий, А. 5559
Поликарпович, К. М. 7728, 7729
Полканов, А. А. 6175, 6923
Полкопин, Ф. Д. 6886, 7730
Полонский, Н. В. 4287, 4580, 5560
Полушкин, С. Л. 6176
Полынов, Б. Б. 4113, 5064, 5561, 6177, 6924
Полынцева, О. А. 6925, 7422
Поляков 5253, 5464
Поляков, В. Д. 7688, 7689
Поляков, К. А. 7731
Поляков, С. А. 6926
Полякова, Е. Д. 5065, 5066, 5562, 5563, 6178
Полякова, И. М. 6186
Полянин, В. 6886
Полянская, О. С. 3751
Понизовская, Л. О. 5034
Пономарев, А. А. 7030
Пономарев, Т. Н. 7732
Попков, В. Ф. 7385, 7386
Попов, А. 4581
Попов, А. А. 5564
Попов, А. И. 6734
Попов, А. М. 6927
Попов, В. 5070
Попов, В. И. 5067, 5068, 5566, 6179, 6928, 6929, 6930
Попов, В. И. 5026, 5069, 5565, 6180
Попов, В. М. 6181, 6182, 7733
Попов, В. С. 7734
Попов, Г. М. 7758
Попов, Л. В. 3999
Попов, М. И. 5504, 5567
Попов, Н. М. 7735
Попов, Н. П. 5484
Попов, С. Д. 6183, 6184, 6931, 6932, 6933
Попов, С. П. 7736
Попов, С. П. 7230, 7231
Попова, А. М. 6933
Попова, В. 6185
Попова, Е. Реф. 7229, реф. 7230, реф. 7231, реф. 7232, реф. 7233
Попова, Т. А. 7351
Попутников, Ф. А. 6934
Порецкий, В. С. 5004, 5496, 5568, 7513, 7737, 7738
Портенко, Л. А. 4582, 7739
Порфирьев, В. Б. 5436, 5569, 5570, 5571, 5572, 7513
Постовский, И. Я. 5573, 6186
Постоев, К. И. 4583, 5071
Потеряев, Е. А. 5735
Поярков, В. Ф. 7740
Поярков, В. Э. 6935, 7741, 7742
Пояркова, А. И. 4584
Православлев, П. А. Предисл. 4426, 4585, 5223, 5574, 6187
Прасолов, Л. И., акад. 4234а, предисл. 6668; ред. 0154
Преображенский, А. С. 6188, 6189, 6936
Преображенский, И. А. 5575, 5576, 6937, 6938, 7743, 7744
Преображенский, П. И. 6540, 6939, 6940, 7745, 7982
Пресняков, Е. А. 6190
Пригоровский, М. М. 6191, 7746
Приклонский, В. А. 7747
Принада, В. Д. 5577, 6192
Принада, В. Д. 5758, 5759, 5760, 5762
Пробст, А. Е. 5672, 7748
Прозоровский, А. В. Рец. 7984
Прокопенко, Н. М. Молибден. 3752, — Природн. газы. 3753, — Кара-Чекинск. м-ние плотн. каолина (колыбташа). 4032, — Термальн. источн. средн. и вост. Тянь-шаня. 4033, — Матер. к стратигр. Центр. Тянь-шаня. 4219, — Молодые свинцоворудн. процессы в хр. Ак-Шийряк, в Центр. Тянь-шане. 4235, — Газов. выделен. Тянь-шаня и Памира. 4586, — Термы Памира. 4587, — Радиоактивн. горн. пород СССР. 4948, — Матер. по геол. Кзыл-Рабатск. р-на. 5072, — Пересеч. Центр. Тянь-шаня по маршруту Каракол—Узенгегуш—Нарын. 5073, — Термы Центр. Тянь-шаня. 5074, — Молодые эффузии оливинов. базальтов в Чу—Иссыккульск. р-не. 5119, — Геох. отряд. [Киргизск. компл. экспед.]. 5578, — Пересечен. по маршруту Тунка—Цанага—Тора в Вост. Саянах. 5579, — Основн. геох. черты современн. термальн. процессов среди. Тянь-шаня. 5994, — О находк. породообразующ. ортитов в горн. породах Ср. Азии. 6193, — Работы Нарынск. геох. отряда. 6194, — Руди. процессы в Сусамыр-Джумгольск. р-не. 6195, — Свинцов. м-ния гор Кавактау. 6196, — Типы руди. процессов по маршруту Кокомерен, нижн. течен. Нарына. 6197, — 6491, — Редк. земли в кислых извержени.

породах. 7749, — Свинцов. м-ния среди. части С. Киргизии. 7750
Прокофьев, В. К. 7751
Прокофьев, П. И. 6198
Пронин 5672
Прохоров, М. Г. 3754, 4772, 5075, 5580, 5730
Прохоров, М. Г. 6432
Прочухан, Д. П. 6199
Прошкина-Лавренко, А. И. 7711
Прянишников, Н. Д. 7430
Птицын, Б. В. 5581
Пуаре, И. В. 4034
Пуаре, И. В. 5830
Пугачев, И. А. 5293
Пугачева, А. 5076
Пузанов, И. И. 4035, 4236
Пузыревский, Н. П. 5281
Пустовалов, Л. В. 4237, 6941, 7752
Пуцилло, В. Г. 6492
Пучков, С. В. 5981
Пчелин, Н. С. 4115
Пшеницын, Н. К. 3838, 4335, 4774
Пэк, А. В. 4588, 5003, 5494, 5582, 5583, 6200, 6201, 6202, 6942, 6943, 7753
Пятницкий, П. П. 7213

Работнов, Т. 7754
Равич, М. И. 6795
Рагозин, Л. 6203
Радкевич, Е. А. 4851, 5026, 6944
Радченко, Г. П. 5077
Раздорский, В. 6204
Разумовская, Е. Э. 4115, 6945
Райко, Н. В. 4036, 4037, 4775, 5398, 6205
Ракитин, А. М. 6868
Ралль, Ю. М. 6206
Рамзай, В. 7664
Раммельмейер, Е. С. 4238, 4589, 4776, 6207
Распопов, М. П. 4590
Расцветаев, М. К. 6208, 7237
Ратнер, А. П. 4079, 4239
Раузер-Черноусова, Д. М. 6209, 6946, 6947, 6948, 6949
Рацбаум, Е. А. 6210
Рачковский, И. П. 4591, 5078, 5584, 6950
Резвой, П. Д. 7755
Резниченко, В. 4592
Рейд, Е.-М. (*Reid, E.-M.*) 5728
Рейнгард, А. Л. 4593, 5079
Рейнеке, В. И. 4038, 4115
Рейниг, В.-Ф. (*Reinig, W.-F.*) 7913
Рейтлингер, Е. 6949
Рекстынь, И. В. См. Дуброва-Рекстынь, И. В.
Ремезова, М. В. 4594
Ренгартен, В. П. 5080, 5585, 5586, 6211, 6212, рец. 7240, рец. 7241
Репа, А. Г. 6213, 6951
Решеткин, М. М. 5081
Ржаницын 5281
Ржонсницкий, А. Г. 3760
Ризенфельд (*Riesenfeld*) 7892
Рихтер, Г. Д. 3755, 4287, 4647, 5082, 5587, 5588, 6952, 6953, 7756
Рихтер, Г. Д. 4489, 4495, 4871, 497 8000
Робинсон, В. Н. 6954
Робинсон, В. Н. 6700
Роде, А. А. 6955, 7757
Роде, Е. Я. 6956, 7758
Роде, Т. В. 7758
Рождественский, Д. С., акад. Ред. 7958
Рожков, Б. Н. 6104, 6214, 6957, 6958
Рожков, И. С. 6215
Рожкова, Е. В. 7759
Розанов, А. Н. 3756, 3840
Розе, Н. В. 4595, 6959, 6960, 7303
Розен, М. Ф. 6216
Розова, Е. А. 6217, 6961
Ройе, Л. (*Royer, L.*) 7182
Романов, А. А. 4596
Ромэ-Делиль, Ж.-Б. 7276
Ронкин, Б. Л. 4039, 4040, 4041, 4197, 4597, 4756, 4757, 4981, 5083, 5167; ред. 061
Ростовцева, Н. И. 7686
Рохлин, М. И. 6262
Рубенчик, Л. И. 7760
Рубин, А. М. 4598
Рублев, С. Г. 4376
Рубцов, И. А. 6963
Руденко, Е. И. 6964
Рудзит, Г. П. 6604
Рудометов, И. И. 7761
Румянцев, И. А. 7242
Рура, Д. М. 5084, 5589, 5590, 5738
Русаков, В. П. 4241, 5085, 7762
Русаков, М. П. 4409, 4599, 4600, 4601, 6218, 6219, 6922, 6965, 6966
Русанов, А. К. 6693, 6694
Рухин, Л. Б. 4953, 5591
Рыбальский, И. М. 7731
Рыжиков, Д. В. 5086
Рыковсков, А. Е. 4115
Рыловникова, В. П. 6967, 6968, 6969, 6970
Рябинин, А. Н. 3757, 4602, 5087, 6220, 7243, 7244, 7289, 7763
Рябинин, В. Н. 4242, 4603, 7764
Рябухин, Г. Е. 6221
Рябчиков, Д. И. 7360

С. Г. Рец. 5739
Саваренский, Е. Ф. 7765
Саваренский, Ф. П. 6971, 7766, рец. 7988
Савельев, И. И. 6222, 6972, реф. 7245, 7767
Савич, Л. И. Реф. 6443
Савостьянова, М. 4042, 4604
Савчук, М. Н. 5672
Сагайдачный, А. Ф. 5167, 6973, 6974, 6975
Садиков, В. С. 5592, 6223, 6224, 6225, 6226, 6227, 6228, 6229, 6230, 6976, 7768
Сакс, В. Н. 5593
Салищев, К. А. 4019, 4226, 4605, 5594
Самойло, М. В. 5373, 5958
Самойло, Н. А. 3977
Самойлов, Я. В. 4243
Самойлович, Н. 4423, 4590
Самсонов, И. Ф. 7769
Самсонов, Н. Н. 3739
Сантгольцер, В. (Santholzer, V.) 6500
Сапирштейн, Д. И. 7770
Сапожников, Д. Г. 7771
Сапожников, Л. М. 6977
Саранчина, Г. М. 5088, 5458, 5595, 6231
Саркисян, Д. А. 6978
Саркисян, С. Г. 6232, 6979, 6980, 6981, 6982
Сармин, А. 5089
Сарычева, А. В. 5605, 7007
Сарычева, Т. Г. 7772
Сатпаев, К. И. 6219, 6233, 6234, 6235, 6236, 6237
Сауков, А. А. 4043, 4044, 4217, 4244, 4245, 4606, 4607, 5090, 5194, 5596, 5597, 6983, 7236, 7246, 7773, 7774
Сауков, Л. 5023, 5143
Свердруп, Г. У. 4045, 4046
Свортц (*Swartz*) 7182
Севрюгин, К. Ф. 6984
Сегель, Н. М. 7175
Седергольм, Я. 6420
Седлецкий, И. Д. 6985, 6986, 6987, 7299, 7775, 7776, 7777, 7777а, рец. 7990, рец. 7991
Седлецкий, И. Д. 7191
Селиванов, Л. С. 7378, 7778
Сельский, В. А. 7983
Селяков, Н. Я. 6988, 6989, 7779
Селяков, С. Н. 5988, 5989
Семененко, Н. П. 5863, 7780
Семенов 5281, 5380
Семенов, А. И. 5744
Семенов, М. П. 5736
Семенов, Ф. Г. 7428
Семенов-Тян-Шанский, М. Д. 4779
Семенович, Н. И. 5598
Сен-Клер-Девилль, Г. 3758
Сенков, А. М. 5281
Сергеев, М. А. 6990
Сергиев, Н. Г. 7781
Сердюченко, Д. П. 6991, 6992, 6993, 7248, 7249, 7250, реф. 7251, реф. 7252, 7782
Серебровский, П. В. 6994, 6995
Серебряков, А. Э. 7253
Сермягин, В. А. 5092
Сиверс, Л. 4246
Сивков, К. В. 6449, 6996, 7254
Сизова, П. П. 6238
Силин-Бекчурин, А. Н. 6239
Симаков, С. Н. 6240
Симанов, В. В. 4576
Симонов, Н. 6868
Симпсон, Г.-С. (*Simpson, G. S.*) 4060
Синдеева, Н. Д. 5599, 6997, 6998, 7010, 7255
Синдеева, Н. Д. 7255
Синегуб, Е. С. 6868
Сирин, Н. А. 6999, 7783
Ситковский 6241, 7784
Ситковский 7251
Скворцов, В. А. 4115
Скворцов, Е. Ф. 4047, 4048, 4056
Скотт, Д. Г. (*Scott, D. H.*) 5727
Скочинский, А. А., акад. 7559
Славик, Ф. 7000
Славянов, Н. Н. 4608
Сливинская, Г. И. Перев. 4814
Слодкевич, В. С. 3952, 4049, 5093, 5600, 7001, 7002
Смехов, Е. М. 7513
Смирнов, А. И. 7294
Смирнов, В. А. 4115, 4609, 4610, 5601, 6514, 7785
Смирнов, В. И. 7560, 7561, 7562
Смирнов, В. И. 7786, 7787
Смирнов, Г. В. 6242
Смирнов, Г. М. 7003, 7788
Смирнов, Н. А. 5880, 6346
Смирнов, Н. Н. 6243
Смирнов, Н. С. 5602
Смирнов, С. С. 6244, 7789, 7790, 7791,
Смолко, А. И. 5603
Смолко, Г. И. 6245
Смольянинов, Н. А. 5604, 6246, 6247, 6248, 6426, 6868, 6886, 7004, 7167, 7992; ред.: 0119, 0225
Смолянский, Е. Н. 7007
Соболев, Д. Н. 4050, 6249, 7005
Соболев, С. Л. Реф. 6450
Соболев, С. С. 6250, 7006, 7792
Соболевский, В. И. 5094, 5605, 6251, 7007, 7009, 7010, 7257
Соколов, В. А. 7008, 7793, 7794, 7983
Соколов, В. П. 5606, 5607
Соколов, Г. А. 5608, 6252, 6253, 6254
Соколов, Г. А. 7583
Соколов, Д. В. 4611
Соколов, Н. И. 7795
Соколов, Н. Н. 3759, 3760, 3825, 3845, 4051, 4234а, 4612, 4613, 4614, 5609, 5610, 6255, 7011
Соколов, Н. П., акад. 7958
Соколов, П. 6450
Соколова, Е. И. 4732, 5425, 5611, 6256, 6257
Соколов, Л. А. 7796
Сократов, Г. И. 7012
Солнцев, А. А. 7094

Соловкин, А. Н. 6258, 7013, 7014, 7797
Соловов, А. М. 5038, 6883
Соловых, А. В. 7993
Соловьев, А. И. 7798
Соловьев, И. Ф. 7094
Соловьев, М. М. 4052, 4341, 4615, 4616, 4617, 4781, 5095, 5612, 5613, 5614
Соловьев, М. М. 5188
Соловьев, Н. А. 5746
Соловьев, С. П. 7252
Соловьев, Ф. 6940
Соловьева, Е. В. 6962
Соловьянов, Г. Н. 6868
Солодовникова, Л. Л. 6039, 6259
Солоневич, К. И. 5615, 6260
Солун, В. И. 6588
Сопин, Н. А. 6075
Соседко, А. Ф. Экскурс. по Заунгузск. плато. 4053, — Находка неолита в центр. Кызыл-кумах. 4247, — По с.-в. Персии. 4248, — Вести из Кызыл-кум. 4343, — Геох. экспед. в Кызыл-кумы. 4618, — Нов. дани. о м-ниях целестина в Туркмении. 4619, — Пегматиты Алтын-тау. 4620, — Современн. сост. Нишапурских бирюзовых копей. 4621. — Вести из Кызыл-кум. 4783, — Геох. иссл. в Ср. Азии. 4784, — Геох. инст. 4785, — За оливином в Мончетундру. 4786, — К результ. Кызыл-кумск. экспед. 4787, — На автомобиле вглубь Кызыл-кум. 4788, — Нов. Кызыл-кумск. геох. экспед. 4789, — Узбекск. геох. экспед. 4790, — Хибинск. горн. станц. на Кольск. п-ве. 4791, — Вторая экспед. в Кызыл-кумы. 5096, — К геох. Узбекистана. 5097, — О стронции в третично-мелов. отлож. Ср. Азии. 5098, — Основн. результ. Кызыл-кумск. геох. экспед. 5099, — Туркестанск. хр. 5100, — Узбекск. геох. экспед. 5101, — Содерж. радия в породах гранодиоритов. массива Букантау. 5102, — За бериллами. 5198, — Результ. геох. изуч. зап. отрогов Тянь-шаня. 5199, — Геол. и пол. иск. Кызыл-кумов. 5616, — Пол. иск. Туркестанск. хр. 5617, — Матер. по мин. и геох. пегматитов Алтын-тау. 6261, — Пегматиты южн. склона Туркестанск. хр. 6262, — Матер. по геол. и пол. иск. Тамдынского горн. массива. 6263, — Иссл. в верховьях Зеравшана. 6453, — Нахожд. галлия в образцах экспед. Ломоносовск. инст. 7348, — Геох. диагр. пегматитов центр. дуг Ср. Азии. 7799, — Пегматиты южн. склонов Туркестанск. хр. 7800
Сосновский, Г. П. 4365, 5103
Соустов, Н. И. 5618, 5619, 6264, 6265, 7015, 7801
Сочава, В. Б. 4054, 4792
Сошкина, Е. Д. 7016, 7802
Спасский, П. 5104
Спенглер, О. А. 7017, 7018
Сперанский, А. Н. 7019
Сперанский, Б. Ф. 7803, 7804
Спесивцева, В. П. 5020, 5105, 6112
Стабровская, Е. И. 7020
Стадников, Г. Л. 6492, 7021, 7806
Сталин, И. В. 7260
Станюкович, Е. Н. 6266
Старик, И. Е. 3761, 7022, 7807
Старик, Ф. Е. 4250
Старынкевич-Борнеман, И. Д. 6267, 6268, 7023, 7024, 7340, 7341
Стаханов, П. 7025
Стеклов, С. И. 7210
Стеншио 7273
Степанов, А. В. 7808
Степанов, Б. Л. 7919
Степанов, В. Я. 5938, 6269, 6868, 7026, 7483
Степанов, П. И., акад. 7027, 7809
Стефанов, П. Н. 4055
Странский, И. Н. 7810
Стратанович, В. 4942
Страхов, Н. М. 4056, 7028, 7811
Стрелкин, М. Ф. 6270, 6271
Стрелкина, Е. 7178
Стрельбицкий, А. В. Рец. 7995, рец. 7996
Стремоусова, В. Н. 5539
Струмилин, С. Г., акад. 5332, ред. 6868
Стулов, Н. Н. 6272, 7029, 7516
Субботина, Н. Н. 7513
Сукачев, В. Н. 4622, 5106, 5620, 6273, 6274, 7812
Сукачева, М. П. 4156
Сулоев, А. И. 7030
Сумгин, М. И. 4026, — Современн. положен. иссл. вечн. мерзл. в СССР. 4057, — Вечн. мерзл. 4249, — Письма из обл. вечн. мерзл. 4347, — предисл. 4414, — Вечн. мерзл. на Кольск. п-ве. 4623, — Вечн. мерзл. на севере СССР. 4624, — Изуч. вечн. мерзл. 4625, — О деградации вечн. мерзл. 4626, — Температура почвы в Якутске. 4627, — предисл. 4762, — Южн. граница вечн. мерзл. в пределах СССР. 5107, — предисл. 5557, — К вопр. о вечн. мерзл. в торфян. буграх на Кольск. п-ве. 5621, — Мерзлотн. иссл. в Дальневост. крае. 5622, — К вопр. о деградации вечн. мерзл. 6275, — Пробл. вечн. мерзл. и ее значен. в промышл. строительстве и сельск. хоз. Бурят-Монгольской АССР. 6276, — Вечн. мерзл. 6277, — предисл. 6481, — Вечн. мерзл. почвы в пределах СССР. 7813, — Основан. механики мерзл. грунтов. 7863
Сусарева, Е. М. 5179
Сусленников, В. В. 6456, 7261
Суслов, А. Т. 5293
Суслов, С. П. 6278, 6279, 6280, 7031, 7032
Суслов, С. П. 7281, 7961
Сушицкий, Л. А. 7232
Сушкин, П. П., акад. 6281, 7033
Сушкин, П. П., акад. 4099
Сущинский, П. П. 3762
Съюорд, А.-Ч. (Seward, A. C.) 4731, 7977
Сыромятников, Ф. В. 5108, 6282, 6283, 7814

Тагеева, Н. В. 4058, 4059, 4250, 5623, 5624, 5625, 7815
Тайц, Е. М. 6934, 7094
Тананаев, И. В. 7585, 7816, 7817
Танатар, И. И. 7818, 7819
Таран, А. 5750
Таранович, В. П. 5626, 6459
Тарасенко, В. Е. 4352
Тарасов, Д. И. 5873
Тарасов, Н. И. 5751, 7820
Тарасов, Т. И. 6460
Тараян, И. А. 7676
Татаринов, П. М. 5603, 5616, 6868
Татарчук 5672
Татришвили, Н. Ф. 7788
Твалтвадзе, Г. К. 7034, 7821
Тебеньков, В. П. 7822
Телентюк, Е. 4628
Телетов, А. С. 3763
Телешевский, Г. 4953
Терентьева, К. Ф. 4629
Терзибашян, А. М. 7824
Терлецкий, Б. К. 4409, 4423, 4590, 4630
Тер-Оганесов, Я. Г. 6115, 6284, 7035, 7823
Терпигорев, А. М. 7262
Терпугов, С. В. 7036
Терч (Tertsch) 5658
Тетяев, М. М. 5627
Тигранян, С. Т. 7825
Тизенгаузен, С. А. 4240, 6065, 6359
Тиллярд, Р. (Tillyard, R.) 7959
Тимофеев, В. Д. 6690
Тимофеев, В. М. 6285, 6286
Тин, В.-К. (Ting, V.-K.) 7197
Титов, А. Г. 7037
Титов, Н. Г. 6287
Тихвинская, Е. И. 4631, 4632
Тихеева, Л. В. 4633, 7038
Тихий, М. 3764
Тихова, Т. Г. 6288
Тихонов, А. Н. 7826
Тищенко, В. Е., акад. Ред. 7656, 7983
Ткалич, С. М. 5628
Толль, Э. В. 3971
Толмачев, А. И. 3765, 4060, 4061, 4251, 4349, 4634, 5203, 5752
Толмачев, П. И. 4635, 4636, 4659, 5109
Толмачев, Ю. М. 5629, 5630, 5631, 6289, 6705, 6819, 7039, 7040, 7599
Толмачева, Е. А. 4350, 5204, 7263
Толмачева, Т. А. 4115, 4637
Толстихин, Н. И. 4638, 6290, 6291, 7461
Толстой, Д. М. 6583
Тонконогов, Л. И. 4576
Топорец, А. С. 6021
Топоркова, Н. В. 6546
Торопов, Н. А. 5110, 5632, 5633, 6292, 7827, 7828, 7829
Тоцкий, Н. М. 7830
Травкин 5380
Третьяков, П. Н. 7997
Трифонов, Н. К. 6027, 6028
Тронов, М. В. 7831
Трофимов, В. С. 5634
Трубицын, И. 4184
Трусова, С. А. 7998
Трушлевич, В. И. 7982
Тугаринов, А. Я. 3766, 4062, 4063, 4639, 5111, 6293, 7041, 7832
Туманская, О. Г. 5921
Тумель, В. Ф. 5112, 6294, 6295, 6462, 7264, 7265
Тумилович, Л. 6924
Турлей, Г. Ф. 7833
Турутанова-Кетова, А. И. 3767, 4065, 4252, 5113, 7042, 7043
Турцев, А. А. 3768, 3769, 3985, 4253, 4640, 4794, 4795, 5635, 5635а, 7044, 7834
Тюменцев, К. Г. 6296
Тюрин, И. В. 7835
Тяжева, А. П. 4387

Уайт, Д. 7198
Уклонский, А. С. 5114, 5115, 5636, 5637, 7045
Ульрих, Ф. (Ulrich, F.) 6500
Ульянов, А. В. 7513
Ульянов, Д. Г. 6297
Ульянов, Д. Г. 7214
Уманов, Ю. А. 7300
Унковская, В. А. 3770, 7046; ред. 0128
Уксов, В. А. 5638
Уразов, Г. Г. 4066
Урбан, И. И. 7047, 7836
Урванцев, Н. Н. 4067, 4254, 7837
Усенко, К. С. 7048

Усов, М. А., акад. 4641, 7049, 7050, 7838, 7839, 7919
Усова, А. А. 4642
Усова, А. А. 4761
Успанов, У. У. 7051, 7052
Успенская, Н. Ю. 7053
Успенский, А. П. 5116
Успенский, Б. А. 3771
Успенский, В. А. 5117, 5639, 7054
Успенский, Е. Е. 7430
Успенский, Н. А. 7055, 7056, 7057, 7058
Уссинг, Н.-В. 7271
Устиев, Е. К. 4643, 5118, 5640, 6323, 7026, 7059
Устиев, Е. К. 7241
Устиловская, Р. И. 4376
Ухов 6940

Фальк, И. 7274
Федорков, П. Д. 6298
Федоров, А. Н. 7513
Федоров, Б. М. 7840
Федоров, В. 7510
Федорова, Н. А. 6290
Федорова, Р. В. 6849
Федорович, Б. А. К вопр. о террасах в долинах Качи и Алмы в Крыму. 3772, — К геол. зап. Кара-кумов. 4068, — Матер. по морф. Кара-кумов. 4069, — Матер. по мин. и пол. иск. р-на Буамского ущелья. 4255, — Полигональн. отдельность в Кара-кумах. 4256, — Послетретичн. тектонич. процессы в сев. предгорьях Тянь-шаня. 4257, — Карабугазск. геох. экспед. 4644, — Молодые эффузии оливинов. базальтов в Чу — Иссык-кульск. р-не. 5119,—5311,—5603,—5616, — Возможен ли пропуск вод Аму-дарьи по Унгузу. 5641, — Геоморф. отряд (По Тянь-шаню). 5642, — Геоморф. Унгуза. 5643, — Гидрогеол. очерк Заузбойск. складчатого р-на. 5644, — Нек. дани. по геох. и пол. иск. верховьев р. Чу и г. Кавак-тау. 5645, — О геотектонике и морф. верхов. р. Чу в связи с проектиров. ирригационн. и гидроэнергетич. строительства. 5646, — Предварит. итоги работ Узбойск. отряда Туркменск. экспед. 5980, — Верховья р. Чу. 6299, — Геоморф. характерист. и воды Туркменск. Кара-кумов. 6300,—Геоморф. и сейсмотектонич. услов. нек. р-нов в басс. р. Кокомерена и Нижн. Нарына. 6301, — Древн. русло Узбой. 6302, — Угольн. м-ния Кок-Мойнак и Кара-Киче в Джумгольск. р-не. 6303, — Нек. руди. м-ния г. Кавак-тау. 6304, — предисл. 7404
Федоровский, А. С. 5120, 7060
Федоровский, Н. М. 6305, 6306, 7061, 7062
Федорцев, В. А. 7841
Федосеев, А. Д. 7842, 7843
Федотов, Д. М. 6307, 7063
Федынский, В. В. 6486, 7302
Фейгельсон, И. Б. 5135, 6308, 7594
Фейдер, В. А. 7266
Феодотьев, К. М. 5249, 7844
Ферсман, А. Е., акад. Аэропланн. перелет Ташауз-Чарджуй. 3773, — Гипсов. роза гигантск. размеров. 3774, — Изумруды в Южн. Африке. 3775, — Ист. атома в ист. Земли. 3776, — На о-ве Челекене. 3777, — Пробл. Хибинск. и Ловозерск. тундр. 3778, — Наполнители и отяжелители. 3779, — 3808, — Экспед. деятельн. Акад. Наук СССР. 3849, — Аэрометоды в изуч. геол. и геоморф. пробл. 4070, — Законы эволюц. в хим. земн. коры. 4071, — Из поездки в Туркмению. 4072, — Горн. Хибинск. станц. Тиетта. 4121, — Зап. об уч. тр. проф. А. Д. Архангельского. 4122, — Апатитов. дуги и их промышл. значен. 4258, — Геох. диагр. Хибинск. тундр. 4259, — Геох. дуги Хибинск. тундр. 4260, — Геох. пробл. Сибири. 4261, — Геох. пробл. Союза. 4262, — Геох. и мин. [Хибинск. тундр]. 4263, — История иссл. Хибин. 4264, — К геох. золота. 4265, — К использов. богатств Урала. 4266, — Нов. промышл. центр СССР за полярн. кругом. 4267, — О нов. закономерн. состава гранитн. пегматитов. 4268, — Относительн. роль различн. ископаем. 4269, — Пегматиты, их научн. и практич. значен. 4270, — Перспективы [развит. Хибинск. р-на]. 4271, — 4351, — Ископаем. сырье Ленингр. обл. 4645, — Комплексн. использов. ископаем. сырья. 4646, — Освоен. Кольск. п-ва. 4647, — Периодич. закон колич. элементов. 4648, — Перспективы распростр. пол. иск. на территории Союза. 4649, — Пробл. Мончетундры. 4650, 4651, — Сравнит. очерк геох. Хибинск. и Мончакомплекса. 4652, — Задачи геох. и Ломоносовск. инст. 4796, — Инст. им. М. В. Ломоносова. 4797, — ред. 4844, — 4893, — К геох. платинов. м-ний Урала. 5121, — Ископаем. богатства Ср. Азии. 5122, — 5134, — ред. 5179, — Задачи геох. инст. 5205, — Ломоносовск. инст. 5206, — Общ. итоги Таджикск. конференц. 5207, — ред. 5621, — ред. 5414, — Геоэнергетич. пробл. в геох. 5647, — ред. 5803, — Геох. характерист. протокристаллизации. 6309, — Геох. основн. и ультраосновн. магм. 6310, — Геоэнергетич. пробл. 6311, — Достижен. советск. мин. и геох. 6312, — К геох. щелочн. магм. 6313, — Особенности руди. Карамазара. 6314, — Периодич. сист. энергетич. коэффициентов. 6315, — Применен. эков для определен. энергии решоток. 6316, — Сист. эков. 6317, — Энергетич. характерист. геох. процессов. 6318, — 6319, — ред. 6336, — 6757, — ред. 6868, — Геох. конечн. магматич. кристаллизац. 7064, — Геоэнергетич. анализ миаскитовых пегматитов Ильменск. гор. 7065, — Направленн. (полярн.) изоморфизм. 7066, — Периодич. закон Менделеева в геох. 7067, — Применен. вэков в геох. 7068, — Радиусы и эки ионов. 7069, — Цвета минер. 7070, — Наш автопробег по Ю. Уралу. 7071, — ред. 7095, — 7255, — Изучайте свою страну. 7267, — [Памяти А. П. Карпинского]. 7268, — предисл. 7404, — ред. 7454, — ред. 7805, — Геох. параметры железа. 7845, — Иссл. в обл. окраски минер. 7846, — Общ. характерист. хибинск. минер. 7847, — 7848, — Распределен. хим. элемент. и периодич. сист. Менделеева. 7849, — 7919, — 8001; — ред.: 037, 088, 0119, 0128, 0147, 0168, 0224, 0238, 0240, 0241, 0260
Ферсман, А. Е., акад. 5709, 7664, 7932, 7938, 7943, 7981, 8003
Филиппео, В. М. 7850
Филиппов, А. Н. 4899, 4924, 5371, 5631, 5952, 5953, 6210, 6289, 7040
Филиппова, М. Ф. 5648, 7072
Филиппова, Н. С. 6320
Филоненко, Н. Е. 5794, 7851
Фиолетова, А. Ф. 6334
Флеров, К. К. 4272
Флеров, Н. 5649
Флинт, Е. Е. 7073, рец. 7269
Флоренский, А. А. 5123, 5650, 5651, 6321, 6322, 6323, 6495, 7026
Флоренский, А. А. 7241
Флоренский, В. П. 6248, 6497, 6886, 7004, 7673
Флоренский, К. П. 6695
Флоренский, П. А. 3658
Фогт, И. 6420
Фомичев, В. Д. 5652
Форш, Б. Н. 4799, 6324, 7074, 7075, 7852
Фотиади, Э. Э. 6133
Франк-Каменецкий, А. Г. 3780, 4273, 4653
Фреберг, А. К. 7853
Фредерикс, Г. Н. 4074, 4274, 4275, 4654, 5208, 7217
Фрей, М. И. 7417
Фридель, Г. (*Friedel, G.*) 5669
Фридман, В. Г. 7076, 7077
Фришенфельд, Г. Э. 5124, 5125
Фришмут, М. А. 5038, 6883
Фурсенко, А. В. 7854
Фюрон, Р. (*Furon, R.*) 6168

Хабаков, А. В. 4075, 4655, 4683, 5126, 5346, 7417, 7982
Хазанович, К. К. 5856, рец. 7270, 7271
Хай, О. (*Hay, O.*) 4325
Ханг (*Chang*) 7892
Хандросс, Л. М. 5127, 7855
Хан-Магомедов 5653, 5654
Харатишвили, Г. Д. 6325, 7078
Харкевич, Д. С. 6361, 7856
Харченко, Ф. П. 6326
Хахлов, В. А. 4076
Хейнман, С. 7079
Херасков, Н. П. 6569, 7304
Хитаров, Н. И. 7857
Хлопин, В. Г., акад. Природн. газы, их изуч. и использов. 4077, — К вопр. о содерж. радия в нефт. водах Грозненск. р-на. 4078, — О распределен. растворени. вещества между твердой кристаллич. и жидк. фазой. 4079, — К геох. благородн. газов. 4276, — Об иссл. на радий нефт. м-ний Союза. 4393, — Природн. газы, их изуч., добыв. и использов. 4656, — Развит. радиоактивн. иссл. в Союзе. 4657, — Определен. атомн. веса калия, выделенн. из гороха. 4658, — О распределен. растворени. вещества между твердой кристаллич. и жидк. фазой. 4659, — К геох. гелия. 5655, — О выделен. гелия из мин. и горн. пород. 5656, — ред. 6538, — К вопр. о хим. прир. продукт. искусств. распада урана. 6907, — Методы определен. геол. возраста, основ. на явлен. радиоактивн. распада. 7080, — Радиоактивн. и теплов. режим Земли. 7858, — 7982
Хмызников, П. К. 3781, 4660
Ходьков, А. Е. 6327
Холмов, Г. В. 5657, 5754, 6328
Холмянский, И. Я. 6329, 7081
Холодовский, Е. А. 4080, 4277, 4661
Хоменко, И. П. 4081, 4662, 6330

Хоменко, И. Т. 6412, 6413, 7582
Хруст, Р. С. 5231, 6465, 7082, 7859

Цареградский, В. А. 7791
Цветков, А. И. 3782, 5545, 5546, 5777, 6331, 6604, 6901, 7860
Цветков, В. М. 7083, 7861
Цейтлин, С. Г. 5625, 7084
Цехновицер, Е. В. 6332, 6333
Циммерлинг, И. Н. 4412, 4557, 7085
Цинзерлинг, Е. В. 4240, 5128, 5141, 5210, 5658, 6359
Цхакая, А. 7365
Цшохер, В. О. 4082, 4893, 5129, 6112, 7862
Цыриков, Ф. К. 7659
Цытович, Н. А. 4083, 4663, 7086, 7087, 7088, 7863

Чагин, П. И. Ред. 6868
Чандлер, М. (*Chandler, M.*) 5728
Чаплыгин, С. А., акад. 5253
Чеботарев, А. Д. 4664
Чеботарев, И. И. 5866
Чекановский, А. Л. 4223
Челинцев, В. В. 5211, 5659, 5660
Челищева, А. Г. 7591, 7592, 7593
Ченцов, И. Г. 7089
Чердынцев, В. В. 4948, 5102, 5564
Черепенников, А. А. 4115, 7090
Черкас, В. К. 4279
Черкесов, В. Ю. 4665
Черник, Г. П. 3783
Черников, А. 7274
Чернов, А. А. 7091, 7092
Чернов, Г. А. 7093
Черносвитов, Ю. Л. 6868
Черных, В. В. 5167, 6466
Чернышев, А. Б. 7864
Чернышев, Б. Б. 7865, 7866
Чернышев, В. К. 4278
Чернышев, Г. В. 7094
Чернышева, Н. Е. 7867, 7868
Черняев, И. И. 4774
Черский, И. Д. 4223
Черткова, С. И. 5923
Четвериков, С. Д. 6334
Чигирин, Н. И. 4084, 4085
Чигирин, Н. И. 5735
Чижевский, Н. П. 6634
Чирва, Е. Ф. 6335, 6336, 7095, 7869
Чирвинский, В. Н. 3715, 4994, 7096
Чирвинский, П. Н. 4279, 4352, 6337, 7097, 7098, 7099, 7100, 7340, 7341, 7870
Чирихин, Ю. Д. 4666, 4667, 5661
Чирков, И. Н. 7871
Чирков, С. К. 6338
Чиркова, Е. Ф. 3945, 4173, 4280, 4451, 5362, 5941, 7493, 7494, 7495
Чистяков, А. Н. 5130, 6621
Чихачев, П. А. 4223
Чихачев, П. К. 5131, 5662, 5663, 5664, 5806, 6540, 7872
Чичагова, О. А. 7956
Чугаев, Р. Р. 5665
Чуенко, П. П. 5132, 5666, 5667, 6339, 6833, 7101, 7873, 7874
Чуенко, П. П. 7451
Чумаченко, И. В. 6109
Чупилин, И. И. 6920, 7102
Чураков, А. Н. 4281, 4668, 4669, 4670, 6340, 6341, 6467, 6943, 7275
Чурсин, Г. Ф. 7062
Чухров, Ф. В. 6248, 7103, 7104, 7105, 7692, 7875, 7876, 7877, 7878
Чухров, Ф. В. 7991

Ш. 6468
Шабалкин, М. И. 6157, 7879
Шабарин, С. К. Перев. 4516
Шабаров, Н. В. 6621, 7880
Шаврова, Н. Н. 7386, 7881
Шанцер, Е. В. 6342
Шапаренко, К. К. 7106, 7882
Шарлемань, Н. 5668
Шаскольская, М. П. 5133, 5669, 6343, 7805
Шаталов, Е. Т. 6920
Шатов, Г. И. 5859
Шатский, Н. С. 7304
Шаукенов 5470, 5471
Шафранов, С. А. 6704, 7517
Шафрановский, И. И. 6344, 7276, 7883, 7884
Шафрановский, К. И. 7266, 7956
Шахмурадов, А. С. 6345
Шахов, Ф. Н. 7885
Шаховцов, И. Н. 6346
Шахшаев 5670
Швембергер, Н. А. 5134, 6240, 6347, 7107
Шебарова, Е. А. 7108
Шейков, М. Л. 7109
Шейнман, Ю. М. 7304, 7886, 8002
Шемякин, Ф. М. 7887, 7888, 8003
Шемяков 5672
Шешукова, В. С. 5568, 7889
Шилин, Л. Л. 6348, 6349
Шимановский, С. В. 4627
Шифрин, С. З. 5605, 7890
Шишаков, Н. А. 7110, 7829, 7891
Шишов, А. Н. 5212, 5671, 5755
Шлезингер, Б. А. 7085
Шлезингер, Н. А. 5135
Шлоссер, М. (*Schlosser, M.*) 5189
Шлумбергер, Г. 5136
Шлыгин, Е. Д. 6573, 7111
Шляпина, Е. В. 5496
Шмидт, М. А. 5448
Шмидт, Н. Е. 7450
Шмидт, Ф. Б., акад. 4223, 4792, 5156
Шмулович, И. С. 5756, 6350
Шнейдер, Ю. А. 7892, 7903
Шнитников, А. В. 7112
Шойхет, Д. Н. Перев. 4160
Шокальский, Ю. М. 7893
Шпак, В. А. 7894
Шрамков, Е. Г. 3784
Шрейдер, А. А. 6351
Шрейдер, Д. М. 4973
Шретер, В. Н. 5672
Штегман, Б. К. 7895
Штейнвандт, Э. Ф. 6304, 6352, 6353
Штернберг, Ч. 4330
Штилле, Г. 5137
Штурм, Л. Д. 4671, 4672, 4800, 5138, 5423, 5673, 6469
Штылько, Б. А. 3785, 4086, 4673
Штылько, Б. А. 5189
Шубников, А. В. Мин. для оптич. целей и точн. приборов, 3786, — Простейш. способ определ. электрич. осей в гальке кварца. 4087, — ред. 4240, — Кристалл, как непрерывн. среда. 4674, — О «пластичности» кварца. 5128, — Об искусств. получ. закономерн. сростков кристаллов алюмо-калиевых квасцов. 5133, — О хрупкости и пластичности кварца. 5139, — Учен. о симметрии, как основн. метод естествозн. 5140, — О фигурах удара и давления и о механич. двойниках кварца. 5141, — О достиж. кристаллогр. сектора в обл. техники. 5757, — Иссл. вициналь. граней октаэдра квасцов в процессе роста кристаллов. 6354, — Как растут кристаллы. 6355, — О тождестве хим. трехкомпонентной фазовой диагр. и гномоническ. проекции кристаллов. 6356, — Предварит. опыты измерен. так назыв. кристаллизационн. силы. 6357, — Саморегистрирующ. маятников. склерометр. 6358, — Определен. осей в гальке кварца. 6359, — О наиболее вероятн. числе сторон в произвольн. сечен. ромбич. додекаэдра. 6815, — 6868, — К вопр. о сущн. процесса шлифовки и полировки тверд. тел. 7113, — Кристалл-индивидуум и кристаллич. среда. 7114, — Нов. «квадрант» для огранки драгоценн. камней. 7115, — О фигурах проворачиван. и их возможн. применен. в вопр. строен. материи. 7116, — Уравнен. «двулистника» Б. Попова. 7117
Шубников, А. В. 7269
Шубникова, О. М. 4123, ред. 5179, ред. 6460, 6868, 7118, ред. 7454, 7805, 7896
Шульга-Нестеренко, М. И. 7119
Шульц, С. С. 5674, 6360, 7120, 7897
Шульц, С. С. 6867
Шумилин, С. В. 4282, 4675, 4676, 7478, 7665, 7898, 7899, 7983
Шумов, В. В. 5119

Щеголева-Баровская, Т. 3787
Щербаков, А. В. 6361, 7121
Щербаков, В. В. 5675
Щербаков, Д. И. Наполнители и отяжелители. 3779, — Сера. 3788, — Автопробег через Центр. Кара-кумы. 4088, — Задачи Каракумск. геоморф. отряда. 4089, — Организац. иссл. работ в Центр. Кара-кумах. 4090, — К геох. Алайск. хр. 4283, — Ртуть. 4374, — Нефелин и его применен. 4677, — Охинск. ртутн. м-ние. 4678, — Памирск. высокогорн. экспед. 4679, — На Памире. 4801, — Первые шаги Геох. инст. Акад. Наук в соц. строительстве. 4802, — 4851, — 5026, — Ископаем. богатства Ср. Азии. 5122, — Вост. часть хр. Петра Великого. 5142, — Горн. богатства Таджикистана. 5143, — Памирск. высокогорн. экспед. 5144, — Перспективы промышл. редк. и малых металлов. 5145, — 5603, — 5616, — Научн. и практич. результ. работ Тадж.-Памирск. экспед. 5676, — Пробл. Карамазара. 5677, — Работа Сев. группы [Тадж.-Памирск. экспед.]. 5678, — Сурьмяно-ртутн. зона Ю. Киргизии. 5679, — В поисках пегматитов. жил. 6362, — Особенности металлоген. Ср. Азии. 6353, — Геох. станция в Ходженте. 6470, — Научн. итоги Тадж.-Памирск. экспед. 6471, — ред. 6868, — Генетич. типы оловоруд. проявл. Ср. Азии. 7122, — Геох. идеи в практике Тадж.-Памирск. экспед. 7123, — Рудн. богатства Киргизск. АССР. 7124, — 7158, — 7172, — Горн. богатства Таджикистана. 7277, — Из итогов совещ. по олову. 7278, — А. П. Карпинский и геологич. молодежь. 7279, — Оловоносность Ср. Азии. 7900, — Пробл. сырьев. базы редк. и мал. металлов в третьей пятилетке. 7901, — Рудн. богатства Таджикистана. 7902, — Инст. геох., мин. и кристаллогр. 8004, — А. П. Карпинский и советск. геология. 8005, — Нов. научн. данн. о м-ниях олова в СССР. 8006, — Совещ. по сырьев. базе молибдена. 8007; — ред. 0128
Щербаков-Дублицкий, В. В. 5391
Щербина, В. В. 4198, 4284, 4680, 4803, 4844, 5146, 5213, 5680, 6364, 7125, 7126, 7805, 7903

Щодро, Н. К. 6365
Щукарев, А. Н. 5147
Щукарев, С. А. 4091, 4115
Щукарев, С. А. 7233
Щукин, И. С. 7127, 7128, 7129, рец. 7280, рец. 7281
Щуровский, Г. Е. 4223

Эберзин, А. Г. 3789, 3887, 4141, 4285, 5148, 5681, 6366, 7130, 7131, 7132, 7904
Эдельштейн, Я. С. Грандиозн. горн. обвал в Альпах. 3790, — К вопр. об оледенен. севера Зап.-Сиб. равнины. 4286, — Памяти С. С. Неуструева. 4353, — Геол. очерк Минусинск. котловины и прилегающ. частей Кузнецк. Алатау и Вост. Саяна. 4681, — рец. 4804, — 2-я Международн. конфер. Ассоциации для изуч. четвертичн. периода Европы. 5214, — В.-М. Девис. 6472, — Геоморфол. очерк Зап.-Сиб. низменности. 7133, — Геоморфол. очерк Минусинск. края. 7134, — Акад. В. А. Обручев. 8008
Эдельштейн, Я. С. 8000
Эйгелес, М. А. 7890
Эйнор, О. Л. 6367
Эйхельбергер, Р. А. 4010, 6858
Эммануель, Г. А. 6419
Эпштейн, С. В. 5971, 5972, 5973, 8009
Эрман, Г. 4223
Эфенди, М. 5682
Эфендиев, Г. 7135

Юдин, Г. Л. 4288, 4682, 4683, 5023, 5143, 5149
Юнг, Г. 5698
Юнгерман, А. 7614
Юньков, А. А. 6368
Юрганов, В. В. 7905
Юрьев, Ю. К. 4458, 5372
Юфит, И. Е. 7232
Юшко, С. А. 6680, 7136, 7919
Ющенко, А. П. 4684

Яворский, В. И. 7906
Яговкин, И. С. 5683, 6369
Яговкин, И. С., 7285
Яковкин, А. А. 5684
Яковлев, Д. И. 4685, 5685, 5686
Яковлев, Н. Н. 4092, 4093, 4094, 4095, 5150, 5151, 5687
Яковлев, С. А. 3646, 3852, 4354, 4686, рец. 5216
Якубов, А. А. 6370, 7137, 7907
Якубов, Т. Ф. 6371
Янатьева, О. К. 7688, 7689
Янишевский, Е. Реф. 7285
Яновский, В. К. 4806, 5152, 5622, 6277
Яншин, А. Л. 7138, 7304, 7665, 7908
Яржемский, Я. Я. 6372
Ярмоленко, А. В. 5688, реф. 5758, реф. 5759, реф. 5760, реф. 5761, реф. 5762, 6373
Ясвоинский, И. И. 4899
Яснопольский, Б. В. 4807, 4808, 7139
Ясюкевич, С. М. 6374
Яхонтов, Н. П. 3791, 3792, 5689
Яцко, И. Я. 5153
Ячевская, Е. Н. 7909

ВСПОМОГАТЕЛЬНЫЕ УКАЗАТЕЛИ К ПЕРВОМУ И ВТОРОМУ ВЫПУСКАМ „ГЕОЛОГИИ В ИЗДАНИЯХ АКАДЕМИИ НАУК“

Вспомогательные указатели к первому и второму выпускам «Геологии в изданиях Академии Наук» состоят из 1) географического указателя, объединяющего географические названия по республикам и областям СССР, по континентам и т. п., 2) списка источников (издания Академии Наук, содержащие статьи по геологии), 3) указателя учреждений, организаций, съездов и конференций, 4) указателя экспедиций (информационные сообщения, отчетные данные общего характера) и 5) библиографических материалов. Содержание и особенности этих указателей оговорены в пояснениях, помещенных перед каждым из них.

ГЕОГРАФИЧЕСКИЙ УКАЗАТЕЛЬ К ПЕРВОМУ И ВТОРОМУ ВЫПУСКАМ

В настоящем указателе географические названия сгруппированы в 9 разделах: СССР, Монгольская и Танну-Тувинская народные республики, Европа (без СССР), Азия (без СССР, Монгольской и Танну-Тувинской народных республик), Африка, Америка, Австралия, Океания, Антарктида, Арктические острова, Моря и крупнейшие озера.

Первый раздел, посвященный СССР, в который входит наибольшее число географических названий, состоит из 16 частей (Союзные республики). Материал, относящийся к автономным республикам, выделен особо в соответствующих подразделах. Названия, относящиеся к территории РСФСР, сгруппированы в свою очередь в 13 подотделах (районы, объединяющие ряд административно-территориальных единиц, например, район «Север Европейской части РСФСР», включающий Архангельскую область, Мурманскую область и АССР Коми). Все подразделения, принятые в разделе СССР, отмечены условными цифрами и буквами, которые нанесены также и на картах Европейской и Азиатской частей СССР, поясняющих подразделения настоящего указателя.

В каждом разделе указателя в алфавитном порядке перечисляются географические названия, относящиеся к Союзной республике, к одному из районов РСФСР, к континенту и т. п. Эти названия приводятся без изменений и обобщений в соответствии с тем, как они упомянуты в двух алфавитных географических указателях, помещенных раздельно в первом и втором выпусках библиографии (см. примечания к этим указателям). Отдельные географические названия, в зависимости от охватываемой ими территории, повторяются в настоящем указателе в двух или даже в нескольких смежных разделах, подотделах и т. п. (например, Вологодская губ. — в районе «Центр и запад Европейской части РСФСР» и в «АССР Коми»). Два последних раздела указателя являются дополнительными и содержат названия арктических островов, морей и крупнейших озер, которые в своем большинстве внесены также и в предшествующие разделы.

Административно-территориальное деление СССР принято по состоянию к моменту окончания составления указателя, т. е. к 15 октября 1940 г.

Обозначения в. 1 и в. 2 перед номерами указывают на соответствующие выпуски библиографии.

А. СОЮЗ СОВЕТСКИХ СОЦИАЛИСТИЧЕСКИХ РЕСПУБЛИК

I. РСФСР

I 1. Север Европейской части РСФСР

Архангельская и Мурманская обл. — в. 1 : 600, 601, 671, 745, 1281, 1290, 1400, 2238, 2240, 2272, 2556, 2652, 2738; в. 2 : 3673, 3728, 3943, 4018, 4208, 4363, 4847, 5216, 5478, 5626, 5895, 7378, 7641, 7837
Аникиев, о-в (Баренцово море) — в. 1 : 862
Архангельск, г. — в. 1 : 596
Архангельск, г., окрестн. — в. 2 : 6011
Архангельский край — в. 2 : 4214
Африканда, ст., район — в. 2 : 7582
Белое море, побережье — в. 1 : 671, 733, 745, 1575; в. 2 : 4368, 4983, 7787
Белушья губа, район — в. 2 : 4459
Большеземельская тундра — в. 1: 1620, 1788, 3498; в. 2 : 5557, 5769
Вайгач, о-в — в. 2 : 5755, 7705
Варзуга, р. — в. 2 : 4430
Варзуга, р., бассейн — в. 2 : 6953
Вашка, р., долина — в. 2 : 4686
Волчья тундра — в. 2 : 4399, 4509, 4694, 4871, 4872, 5299, 5445, 5853
Воркута, р., бассейн — в. 2 : 7491, 7732
Гакмана ущелье (Хибины) — в. 1 : 3174
Имандра, оз., район — в. 1 : 2646, 3371; в. 2 : 4163, 4287, 6653, 7801
Имандра Бабинская, оз., западное побережье — в. 2 : 5112
Кандалакша, г., район — в. 2 : 4495, 7603
Канин, п-ов — в. 1 : 733, 1350
Карелия Северная — в. 2: 4489, 6259, 6286
Кейвы, хребет — в. 2 : 7578
Кильдин, о-в — в. 1 : 2400, 3309; в. 2 : 4740
Кола, р., бассейн — в. 2 : 6653
Колгуев, о-в — в. 2 : 7738
Кольский п-ов — в. 1 : 586, 668, 1113, 1879, 2485, 2829, 3067, 3136, 3180, 3307, 3325, 3553, 3554, 3560, 3596; в. 2 : 3609, 3866, 4400, 4420, 4491, 4493, 4497, 4507, 4580, 4623, 4647, 4736, 4930, 4974, 5171, 5326, 5349, 5433, 5543, 5560, 5568, 5581, 5598, 5621, 6045, 6175, 6381, 6398, 6789, 6923, 6952, 7153, 7161, 7246, 7350, 7468, 7502, 7578, 7583, 7737, 7830, 7933, 7997
Конт-озеро (Кольский п-ов) — в. 1 : 3384
Коротаиха, р., бассейн — в. 1 : 2413; в. 2 : 6748
Крестовая губа — в. 2 : 4473, 4490, 4504
Кукисвумчорр — в. 1 : 3185; в. 2 : 4494, 4843, 5419
Кулиокское м-ние (Кольский п-ов) — в. 2 : 4541
Кулой, р., бассейн — в. 1 : 2896; в. 2 : 4164, 4962
Кулойско-Пинежский край — в. 1 : 3147
Кулойско-Пинежское м-ние — в. 2 : 6185
Ловозеро, побережье — в. 2 : 7620
Ловозерские тундры — в. 1 : 2462, 2545, 2575, 2577, 2578, 2581, 2613, 2633, 2643, 2710, 2741, 2747, 2758, 3139, 3140, 3187; в. 2 : 3688, 3755, 3778, 3871, 3927, 5146, 5852, 5856, 5875, 6554, 6598, 6599, 6759, 7098, 7099, 7340, 7341, 7387, 7396, 7397, 7423, 7424, 7425, 7550, 7551, 7566, 7933
Лопарская долина (Хибины) — в. 2: 7097
Лосевые тундры — в. 2 : 4664
Лявочорр — в. 1 : 2646
Маточкин шар — в. 2: 3765
Мезенская губа, побережье — в. 2: 5335, 7549
Мезень, р., бассейн — в. 2 : 4164, 5335, 7456, 7500
Монче-тундра — в. 2 : 4287, 4499, 4509, 4650, 4651, 4652, 4737, 4786, 5445, 6035
Мурманский окр. — в. 2 : 4482, 4645
Нёнокса — в. 1 : 857
Нива, р., долина — в. 2 : 4975, 5082
Новая Земля — в. 1 : 540, 550, 551, 596, 1466, 1897, 2093, 2349, 2416, 2650, 3028, 3326; в. 2 : 3765, 3866, 4487, 4492, 4504, 4508, 4510, 4517, 4922, 5058, 7705
Нотозеро, район — в. 2 : 4897
Нюдозеро, район — в. 2 : 5587
Нямда, р., район — в. 2 : 7093
Онега, г., окрестн. — в. 2 : 4132
Онега, р., бассейн — в. 2 : 5795, 7796
Онежский залив, побережье — в. 2: 3793, 3833
Онежский п-ов — в. 1 : 3437; в. 2: 4199, 7546, 7796
Пай-хой — в. 2 : 7091, 7108, 7494, 7705
Панские высоты — в. 2 : 4496
Печора, р., бассейн — в. 2 : 3944, 4625, 4806, 4992, 5152, 5212, 5359, 7153
Печорский край — в. 1 : 107, 696, 3432, 3533, 3605
Пинега, р., бассейн — в. 1 : 2742, 2896, 3146; в. 2 : 3835, 3935, 4164, 4962
Пинежско-Двинский водораздел — в. 2 : 3935
Поморская губа — в. 2 : 4506
Поморский берег — в. 2 : 4368, 4983
Поной, р., бассейн — в. 2 : 6953
Пух-Озеро (Кольский п-ов) — в. 1 : 3384
Рай-из, массив — в. 2: 7486
Расвумчорр — в. 1 : 3185
Рисчорр — в. 1 : 2551
Рогачева п-ов — в. 2 : 4459
Русанова долина — в. 2 : 4490, 4503, 4504, 4546, 4665
Сальные тундры — в. 2 : 4664
Северная Двина, р., бассейн — в. 1 : 2390, 2391, 2529, 3058, 3072, 3220, 3272, 3407, 3605; в. 2 : 3807, 4125, 4181, 6281, 7033, 7153, 7796
Северная обл. — в. 1 : 3272; в. 2 : 7786
Северный край — в. 2 : 4414
Северо-Западная обл. — в. 1 : 2636
Сотка, р., долина — в. 1 : 2896
Сояна, р., бассейн — в. 2: 5008, 6091, 7645
Терский берег — в. 2 : 7597
Тиман — в. 1 : 1721, 1976
Тулома, р., долина — в. 2 : 4897
Тульйок, р., верховья — в. 2 : 5419
Тулья, р., верховья — в. 2 : 4480
Турий мыс — в. 2 : 4370
Умба, р., бассейн — в. 2 : 3897
Уральский хребет — в. 1 : 543, 821, 832, 1546; в. 2 : 4074, 4429, 7393, 7494, 7705
Урма-варака, гора — в. 2 : 3700, 3973
Уртитовый отрог (Хибинские тундры) — в. 2 : 4287
Уса, р., бассейн — в. 2 : 4905, 5557
Федорова тундра — в. 2 : 6326
Хибинские тундры — в. 1 : 2393, 2453, 2462, 2545, 2552, 2575, 2577, 2578, 2581, 2586, 2587, 2633, 2643, 2646, 2740, 2746, 2747, 2758, 2797, 2845, 2923, 2924, 2925, 3140, 3165, 3187, 3304, 3433; в. 2 : 3649, 3688, 3702, 3704, 3755, 3778, 3837, 3871, 3962, 3970, 4150, 4193, 4194, 4198, 4258, 4259, 4260, 4263, 4264, 4267, 4271, 4284, 4287, 4478, 4479, 4502, 4514, 4588, 4652, 4982, 5488, 5619, 5856, 5874, 6004, 6033, 6043, 6201, 6264, 6265, 6337, 6536, 6537, 6554, 6759, 6787, 6925, 7023, 7089, 7099, 7100, 7340, 7341, 7344, 7348, 7387, 7506, 7547, 7550, 7551, 7580, 7581, 7664, 7847, 7848, 7869, 7884, 7933
Хы-яга, р., район — в. 2 : 6748
Черная губа (Новая Земля) — в. 2 : 4505, 4547
Чешская губа, район — в. 1 : 3079; в. 2 : 7549, 7583
Чуна-тундра — в. 2 : 4973
Эвеслогчорр — в. 2 : 4398
Югорский п-ов — в. 1 : 2413; в. 2 : 7705
Юкспор, гора — в. 2 : 4431, 5333, 7664
Юр-яга, р., район — в. 2 : 6748
Янгарей, р. — в. 2 : 6855

I 1 а. Коми АССР

— в. 1: 1281, 1282, 1290, 1400, 1854, 2238, 2240, 2556, 2652; в. 2 : 3673, 3943, 3999, 4018, 4208, 4363, 4414, 4444, 5216, 5478, 5626, 5895, 7786, 7837
Белая Кедва, р., долина — в. 1 : 1813
Вологодская губ. — в. 1 : 291, 312
Воркута, р., бассейн — в. 2 : 7491, 7732
Ижма, р., бассейн — в. 2 : 5491, 6075
Кёжим-Тёровей, р., бассейн — в. 2 : 4654
Народная гора — в. 2 : 4812

Нёр-Ойка, гора, район — в. 2: 4812, 7290
Печора, р., бассейн — в. 2 : 3944, 3947, 3953, 4625, 4806, 5152, 5212, 5359, 6216, 6949, 7153
Печорский край — в. 1 : 696, 1219, 1220, 1853, 2116, 2229, 3432, 3533, 3605
Сура-из, гора, район — в. 2 : 7291, 7609
Тиман — в. 1 : 1546, 2229
Урал — в. 1 : 543, 821, 832, 1474, 1546, 1979, 3605; в. 2 : 3614, 3855, 4074, 4429, 5217, 5280, 5765, 6208, 6635, 7016, 7092, 7119, 7494, 7705, 7802
Уса, р., бассейн — в. 2 : 4905, 5557
Ухтинские м-ния — в. 1 : 2229, 3368

12. Центр и запад Европейской части РСФСР

Вологодская, Воронежская, Ивановская, Калининская, Курская, Ленинградская, Московская, Орловская, Рязанская, Смоленская, Тамбовская, Тульская, Ярославская обл. — в. 1 : 57, 219, 226, 442, 566, 600, 601, 756, 801, 847, 1023, 1045, 1074, 1227, 1266, 1281, 1282, 1290, 1345, 1400, 1417, 1854, 2238, 2240, 2272, 2428, 2550, 2556, 2652, 2738, 3316, 3466, 3467, 3536, 3537; в. 2 : 3671, 3673, 3728, 3756, 3943, 3950, 3994, 4018, 4208, 4243, 4363, 4444, 4468, 4847, 5216, 5478, 5868, 5895, 6459, 7005, 7378, 7412
Андреапольские минеральные источники — в. 1: 443
Барановка, дер. (Московская обл.) — в. 1 : 1990
Безымянное оз. (Ленинградская обл.) — в. 2 : 4359
Белгород, г., район — в. 1 : 3350
Блудное болото (Ленинградская обл.) — в. 1 : 2828
Бологое, ст., окрестн. — в. 2: 3853
Большая Кошь, р. — в. 1 : 2720
Боровичи, г., район — в. 1 : 1995, 2268, 2531, 3239; в. 2 : 7434
Брянск, г., окрестн. — в. 1 : 2863
Валдайская возвышенность — в. 1 : 590, 611, 3499; в. 2 : 3932, 5013, 5610
Витебская губ. — в. 1 : 2865
Владимирская губ. — в. 1 : 257
Волга, р., верховья — в. 1 : 1239, 1279; в. 2: 6098
Вологда, г., окрестн. — в. 1 : 327
Вологодская губ. — в. 1 : 251, 1940
Воробьево, с. (Московская обл.) — в. 1 : 1438
Воронежская губ. — в. 1 : 813, 2167, 3133, 3479
Воронежская обл. — в. 2 : 3630, 5530, 6013
Ворскла, р., верховья — в. 2 : 7812
Высокое, с. (Калининская обл.) — в. 1 : 444
Вышневолоцкий район — в. 2 : 3646, 3841
Вышневолоцкий уезд — в. 1 : 692
Гагарино, с. (б. Тамбовская губ.) — в. 1 : 3402
Галичский район — в. 2 : 4672
Галичское оз., район — в. 2 : 5893
Гальева, дер., окрестн. (Московская обл.) — в. 1 : 1856
Гдовский район — в. 2 : 6856
Десна, р., бассейн — в. 2 : 7728
Дон, р. — в. 1 : 1023
Дон, р., бассейн — в. 2 : 4881, 5305, 6798
Западная обл. — в. 2 : 5612, 7762
Игодовские озера — в. 2 : 5084, 5590
Ильмень, оз., окрестн. — в. 1 : 54, 338, 3281
Калужская губ. — в. 1 : 167, 216, 619, 1038, 2259
Карельский перешеек — в. 1: 575, 633, 2359; в. 2: 4925
Карповка, с. (Московская обл.) — в. 1: 2538, 2540, 2542
Каширские железные заводы — в. 2: 4064
Кингисеппский район — в. 2: 6649
Кинешемский район (фосфоритовый) — в. 1: 2916
Кириллов, г., окрестн. — в. 2: 4934
Княжий двор (Новгородская губ.) — в. 1: 2495
Колтуши (Павлово), с., район (окрестн. Ленинграда) — в. 2: 4928
Копорье, г. — в. 2: 3999
Костромская губ. — в. 1: 1762, 3404
Коськовское сапропелевое м-ние — в. 1: 2704
Кошский район — в. 1: 2722
Крапивенский уезд — в. 1: 2549
Кубенское оз. — в. 1: 2499
Курская губ. — в. 1: 2354, 2357, 2423, 2436, 2484, 2553, 2554, 2565, 2651, 2665
Курская обл. — в. 2: 5266
Ладожское оз. — в. 2: 5496
Ладожское оз., побережье — в. 2: 4925
Ладожское оз., район — в. 1: 151, 166, 338

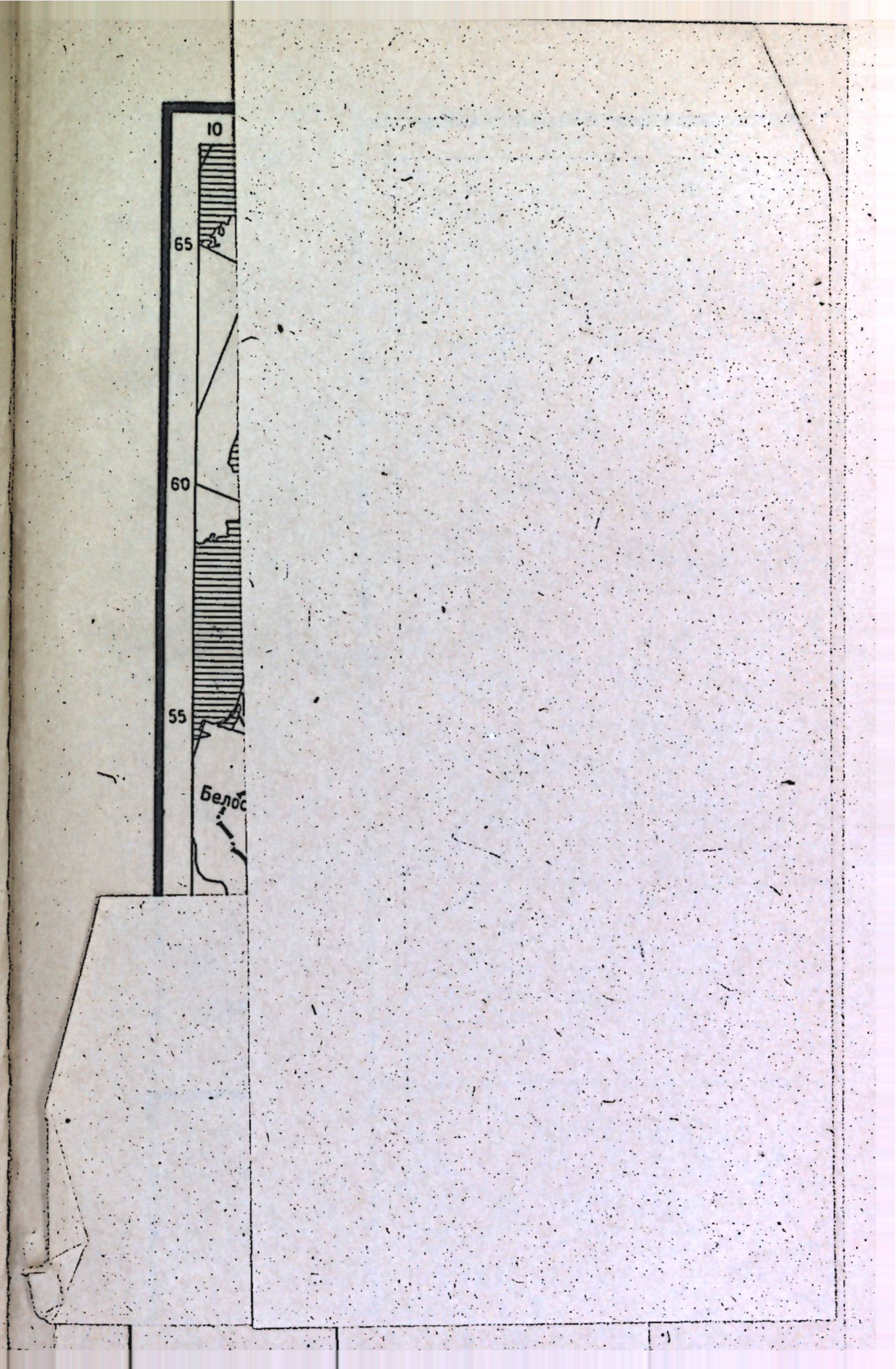

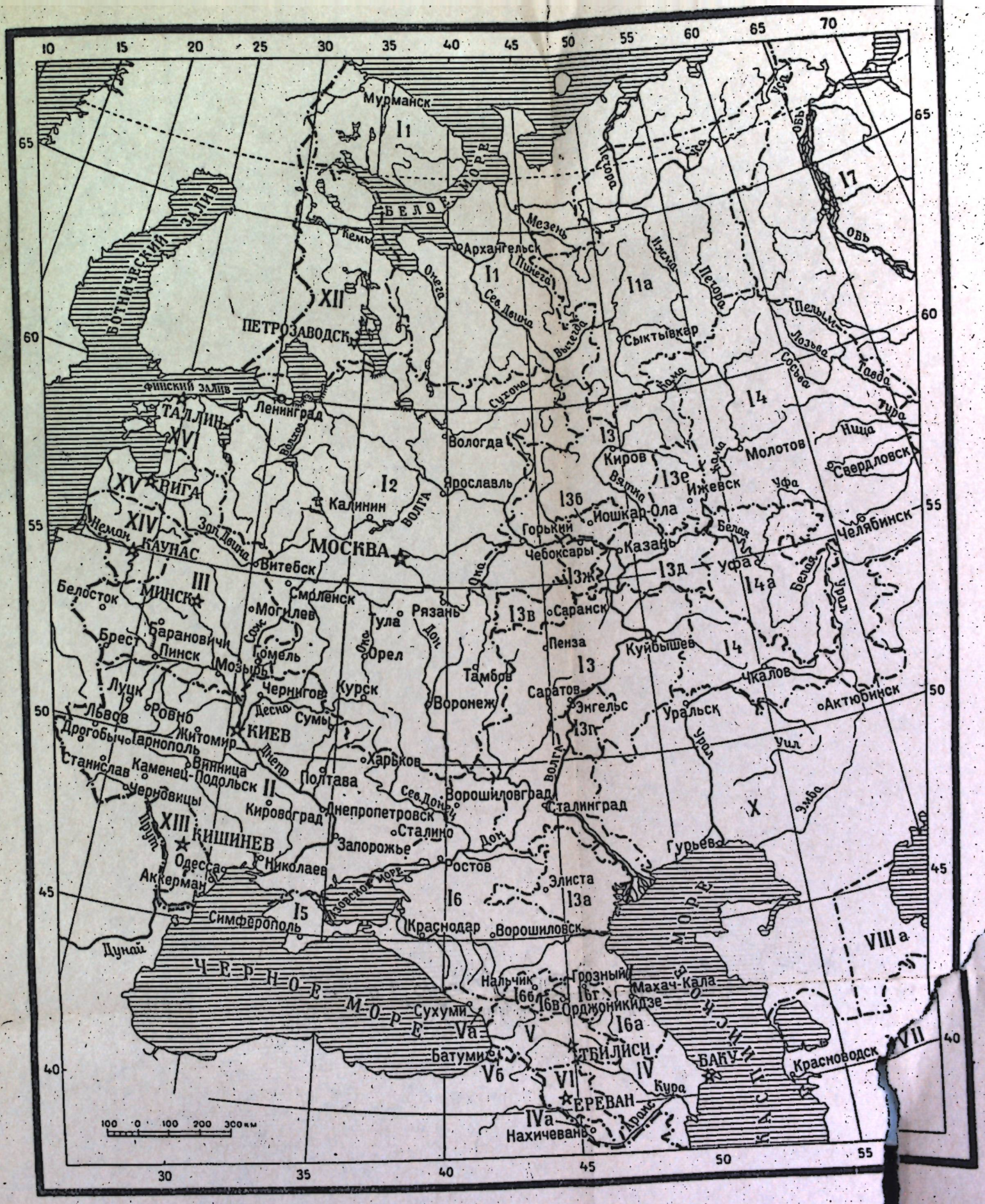

Европейская часть СССР.

Схема районов, соответствующих разделам географического указателя к первому и второ[му]


СЕВЕРНЫЙ ЛЕДОВИТЫЙ ОКЕАН
БАРЕНЦЕВО МОРЕ
КАРСКОЕ МОРЕ
ЛАПТЕВЫХ МОРЕ
ВОСТОЧНО-СИБИРСКОЕ МОРЕ
ЧУКОТСКОЕ МОРЕ
ОХОТСКОЕ МОРЕ
БЕРИНГОВО МОРЕ
ЧЕРНОЕ МОРЕ
КАСПИЙСКОЕ МОРЕ
АРАЛЬСКОЕ МОРЕ
ТАЛЛИН
МОСКВА
Ленинград
Мурманск
Архангельск
Петрозаводск
Калинин
Ярославль
Вологда
Сухона
Вятка
Киров
Сыктывкар
Печора
Нарьян-Мар
Сев. Двина
Волга
Тула
Тамбов
Рязань
Горький
Йошкар-Ола
Чебоксары
Казань
Ижевск
Молотов
Пенза
Сура
Саратов
Энгельс
Куйбышев
Уфа
Кама
Свердловск
Челябинск
Сталинград
Уральск
Актюбинск
Гурьев
Урал
Эмба
Тобольск
Тобол
Тура
Ишим
Кустанай
Омск
Иртыш
Обь
Салехард
Надым
Тюмень
Остяко-Вогульск
Челкар
Кокчетав
Акмолинск
Караганда
Семипалатинск
Сарысу
Сырдарья
Приаралхаш
Чу
Нукус
Чимкент
Ташкент
Бухара
Самарканд
Ашхабад
Алма-Ата
Фрунзе
Ош
Нарын
Сталинабад
Хорог
Обь
Енисей
Дудинка
Игарка
Туруханск
Нижн. Тунгуска
Подкаменная Тунгуска
Ангара
Енисейск
Ниж. Тунгуска
Кетъ
Чулым
Томск
Новосибирск
Красноярск
Ангара
Нижне-Удинск
Абакан
Барнаул
Иркутск
Улан-Удэ
Чита
Якутск
Олекминск
Алдан
Лена
Амга
Тимптон
Калакан
Зея
Селемджа
Амур
Комсомольск
Благовещенск
Хабаровск
Биробиджан
Николаевск
Александровск
Охотск
Петропавловск
Владивосток
Жиганск
Тикси
Казачье
Хрома
Индигирка
Ср. Колымск
Хону
Чукотская Культбаза
Анадырь
Анадырь
Гвсевеево
Коркодон
Сугой
Саймчан
Оймекон
Колыма
Магадан
Палатка
Охотск
Якутская
Тунгуска
Подкаменная Тунгуска
Турухан
Турухан
Турухан

Ленинград, г. — в. 1: 94, 122, 501, 507, 579, 582, 596, 891, 892, 943, 953, 970, 1041, 1151, 1176, 1228, 1232, 1325, 1378, 1379, 1490, 1562, 3259
Ленинград, г., окрестн. — в. 2: 3858, 4633, 5004, 5495, 6260
Ленинградская обл. — в. 1: 2105, 2830, 3344, 3346, 3458; в. 2: 4156, 4210, 4482, 4645, 4749, 4818, 4909, 5589, 5648, 5738, 5867, 6939, 7038, 7273, 7641
Липецкое железорудное м-ние — в. 2: 3862, 4237
Лихвин, г. — в. 2: 7812
Ловать, р., бассейн — в. 1: 1552
Луга, р., долина — в. 2: 3652
Малёвка, дер. (Подмосковный бассейн) — в. 1: 893, 952, 1078
Молого-Шекснинский водораздел — в. 2: 7297
Москва, г. — в. 1: 1339
Москва, г., окрестн. — в. 1: 760, 811, 1848, 1849, 1855, 1942
Московская обл. — в. 2: 5337, 6676
Мста, р., бассейн — в. 1: 1571
Мураевня, с. (Подмосковный бассейн) — в. 1: 952
Мшага, ст. — в. 1: 284
Нарва, р., бассейн — в. 1: 877, 944
Нарвский уезд — в. 1: 1840
Негежемская неолитическая стоянка — в. 2: 4460
Новгородская губ. — в. 1: 339, 604, 1837, 1838, 1839, 1939, 3605
Ока, р., долина — в. 1: 1279
Окско-Цнинский вал — в. 2: 4969
Олонецкая губ. — в. 1: 850, 1244, 1279, 1939, 2679
Онежское оз. — в. 2: 5496
Онежское оз., район — в. 1: 3234
Осташков, г., окрестн. — в. 2: 5588
Осташковский уезд — в. 1: 2744
Поволжье — в. 2: 4051
Подмосковный бассейн — в. 1: 760, 1135, 1235, 1289, 2258, 2265; в. 2: 7462, 7505, 7518, 7752, 7772
Покровское, с. (Ярославская обл.) — в. 2: 6955
Полюстровские минеральные источники (Ленинград) — в. 1: 403
Поповка, р., долина (Ленинградская обл.) — в. 1: 2411
Порзоловское болото (Ленинградская обл.) — в. 1: 2828
Поротома, р., бассейн — в. 1: 2534
Псков, г. — в. 1: 1006
Псковская губ. — в. 1: 1303, 1846, 2595, 3386
Пулково — в. 1: 1042
Рязанская губ. — в. 1: 693, 952, 1265, 1347, 2340
Самро, оз. (Ленинградская обл.) — в. 1: 3469
С.-Петербургская губ. — в. 1: 630, 765, 976, 1808, 1837, 1838, 1839, 1845, 1846, 1851, 1852, 1939
Сапожок, г., район — в. 2: 7025
Северная Двина, р., бассейн — в. 1: 2390, 2391, 2529, 3058, 3407; в. 2: 3807, 4125, 7033
Северная обл. — в. 2: 7786
Северо-Западная обл. — в. 1: 2494, 2636, 3316, 3417, 3418, 3597; в. 2: 3723, 4000
Селигер, оз. — в. 1: 383; в. 2: 4341, 4617, 5613, 5614
Семеновский район (Ивановская обл.) — в. 2: 4672
Сиворицы, ст. (Ленинградская обл.) — в. 1: 2463а
Славянка, р., район — в. 1: 8
Слуцк (Павловск), г. — в. 1: 1232, 1276, 1278, 1308, 1325, 1349, 1378, 1490
Слуцк (Павловск), г., окрестн. — в. 1: 271, 622, 672
Смоленская губ. — в. 1: 2743, 3465
Сольнов, г., район — в. 2: 7447
Старая Русса, г. — в. 1: 54, 496
Старый Оскол, г. — в. 2: 7818
Судачье оз. (Ленинградская обл.) — в. 2: 3748
Тамбовская губ. — в. 1: 813, 2167
Тверская губ. — в. 1: 318, 425, 428, 2721, 3381, 3605
Тим, г., район — в. 1: 2760; в. 2: 5076
Тимоновская палеолитическая стоянка — в. 2: 4706, 5164, 5323, 5887
Тихвинский бокситовый район — в. 2: 7301, 7392, 7633
Тихвинский уезд — в. 1: 2233, 2276, 3538
Толполовское болото (Ленинградская обл.) — в. 1: 2568, 2705, 2712
Тотьма, г., окрестн. — в. 2: 5615
Троицкое, с. (окрестн. Москвы) — в. 1: 3504
Трубчевск, г., окрестн. — в. 2: 3829
Тула, г., окрестн. — в. 1: 776
Тульская губ. — в. 1: 619, 783, 834, 851, 878, 952, 1038
Тульские железные заводы — в. 2: 4064
Финский залив, о-ва и побережье — в. 1: 629, 1840
Хаболово, оз. (Ленинградская обл.) — в. 2: 3748

Центральная Черноземная обл. — в. 2: 4013, 5762
Чудское оз. — в. 1: 944; в. 2: 6630
Чухлома, г., окрестн. — в. 2: 3616
Чухломский район — в. 2: 4672
Шарженга, р. — в. 2: 3671, 3672
Шелонь, р. — в. 2: 7447
Шувалово (окрестн. Ленинграда) — в. 1: 3015
Щигровский район — в. 1: 3069
Юг, р., долина — в. 1: 3588
Ясникольское, с. (Рязанская обл.) — в. 2: 7273, 7379, 7563

I 3. Поволжье

Горьковская, Кировская, Куйбышевская, Саратовская, Сталинградская обл. — в. 1: 57, 66, 566, 601, 756, 1023, 1074, 1281, 1288, 1345, 1396, 1400, 1417, 1854, 2228, 2238, 2240, 2272, 2544, 2550, 2641, 2652, 3200, 3466, 3581; в. 2: 3671, 3994, 3999, 4197, 4208, 4363, 4410, 4411, 4426, 4444, 4539, 4756, 5030, 5216, 5478, 5671, 5736, 5892, 5897, 5933, 5954, 5992, 5993, 6125, 6155, 6342, 7210, 7378, 7586, 7688, 7811
Акбатыровский медный рудник — в. 2: 7473
Александровский грабен — в. 2: 5967
Арало-Каспийская низменность — в. 1: 965
Астраханский край — в. 1: 2355, 2356, 2559, 2655
Аткарский уезд — в. 1: 2021
Баскунчак, оз. — в. 2: 4015
Баскунчак, оз., район — в. 2: 3739
Богдо, гора — в. 1: 624, 3409; в. 2: 4655, 6498
Ветлуга, р., бассейн — в. 1: 3322; в. 2: 3671
Волга, р., дельта — в. 2: 4559, 4756, 5037, 5537, 5538, 6124, 6128, 6129
Волга, р., долина — в. 2: 4751, 5253, 5281, 5464, 5954
Волга-Дон, канал (трасса) — в. 2: 7747
Вятка, р., бассейн — в. 2: 3671, 4915
Горьковский край — в. 2: 5028
Горькое оз. (Сталинградская обл.) — в. 2: 5399
Долиновка, с. — в. 2: 6886
Дон, р. — в. 1: 1023
Елин Бор, стоянка доисторического человека — в. 2: 7388
Енотаевск, г., окрестн. — в. 1: 755
Заволжье — в. 2: 5450, 5872, 6132
Иргиз Большой, р., бассейн — в. 2: 5241
Каспийская равнина — в. 2: 4943, 6885
Каспийское море — в. 1: 777, 1268, 1280; в. 2: 5574, 5808
Котельнич, г., окрестн. — в. 2: 5397
Луза, р., верховья — в. 2: 3671
Моча, р., долина — в. 1: 1663
Муромский уезд — в. 1: 1070
Нижегородская губ. — в. 1: 1538, 3419
Нижневолжский край — в. 2: 5790
Нолинский уезд — в. 1: 2673
Общий Сырт — в. 2: 6503, 7421, 7740
Ока, р., долина — в. 1: 1279
Пензенская губ. — в. 1: 813
Прикаспийская низменность — в. 1: 685
Самарская лука — в. 1: 1021; в. 2: 6160
Самарский район — в. 2: 5423
Саратов, г., окрестн. — в. 1: 1638
Саратовская губ. — в. 1: 938, 1878
Саратовский край — в. 2: 7588
Сергиевский пригород (г. Куйбышев) — в. 1: 39
Симбирская губ. — в. 1: 778, 813
Средневолжский край — в. 2: 5059, 5296, 6781, 7210
Сталинградский край — в. 2: 7689
Столыпинские источники — в. 1: 1006
Сызранский район — в. 2: 6096
Тинецкое оз. — в. 1: 1006
Хвалынск, г., окрестн. — в. 2: 5052
Черный Яр — в. 2: 4690
Шершенга, р., бассейн — в. 1: 3322
Эльтон, оз. — в. 1: 256, 337, 2226; в. 2: 4597, 4756, 4939, 4981, 5135, 5250, 7594

I 3а. Калмыцкая АССР — в. 1: 57, 685, 965, 1280, 1281, 1396, 1400, 2238, 2240, 2272, 2355, 2356, 2655, 3200, 3581; в. 2: 4208, 4411, 4585, 5216, 5478, 5536, 5992, 6125, 6257, 7053, 7688, 7689
Ергени — в. 2: 4585
Каспийское море — в. 2: 5808

I 3б. Марийская АССР — в. 1: 352, 1281, 1282, 1400, 2238, 2240, 2544, 3581; в. 2: 4208, 5216, 5478, 5954

I 3в. Мордовская АССР — в. 1: 1281, 1282, 1400, 2238, 2240, 3581; в. 2: 4208, 5216, 5478

I 3г. АССР Немцев Поволжья — в. 1: 685, 756, 1281, 1282, 1400, 2238, 2240, 3581; в. 2: 4208, 5216, 5450, 5478, 5671, 5872, 6132, 7811
Общий Сырт — в. 2: 7421, 7740

I 3д. Татарская АССР — в. 1: 66, 352, 566, 756, 1074, 1227, 1281, 1282, 1400, 1417, 2228, 2238, 2240, 2544, 3460, 3581, 3587; в. 2: 3965, 4208, 4673, 5216, 5478, 5954, 6342, 7811
Волга, р., долина — в. 2: 5954
Кама, р., долина — в. 1: 3060
Кама, р., бассейн — в. 2: 3936, 4174
Мензелинский уезд — в. 1: 2723
Печища, дер. — в. 1: 1718
Сюкеево, с. — в. 2: 6886
Тихие Горы, дер. — в. 2: 3830, 4002, 4003, 4212

I 3е. Удмуртская АССР — в. 1: 185, 1281, 1282, 1400, 2238, 2240, 3587; в. 2: 4208, 5216, 5478, 6686

I 3ж. Чувашская АССР — в. 1: 352, 1281, 1282, 1400, 1854, 2238, 2240, 3274, 3293, 3294, 3314, 3462, 3563, 3581, 3605; в. 2: 3726, 3771, 3799, 3999, 4004, 4208, 5216, 5478, 5954, 7811
Цивильский уезд — в. 1: 3463
Ядринский уезд — в. 1: 3463, 3510

I 4. Урал

Молотовская, Свердловская, Челябинская, Чкаловская обл. — в. 1: 66, 71, 92, 106, 185, 207, 208, 248, 253, 310, 483, 490, 502, 508, 520, 543, 561, 563, 566, 589, 610, 634, 685, 686, 832, 841, 855, 873, 971, 1022, 1064, 1106, 1159, 1227, 1237, 1254, 1258, 1262, 1281, 1282, 1286, 1302, 1313, 1345, 1371, 1400, 1414, 1415, 1473, 1474, 1546, 1566, 1579, 1611, 1612, 1721, 1937, 1946, 1979, 2045, 2067, 2084, 2085, 2096, 2125, 2207, 2238, 2239, 2240, 2244, 2350, 2372, 2414, 2422, 2513, 2544, 2574, 2748, 2784, 2790, 2792, 2793, 3117, 3179, 3200, 3218, 3222, 3307, 3426, 3428, 3460, 3483, 3578, 3591; в. 2: 3673, 3798, 3836, 3939, 3943, 3999, 4018, 4025, 4074, 4165, 4208, 4223, 4224, 4266, 4363, 4402, 4429, 4450, 4458, 4469, 4511, 4566, 4575, 4697, 4719, 4724, 4803, 4921, 4965, 4966, 5003, 5059, 5121, 5179, 5216, 5280, 5424, 5478, 5480, 5494, 5523, 5582, 5583, 5690, 5759, 5799, 5895, 6012, 6014, 6019, 6079, 6135, 6155, 6208, 6297, 6524, 6571, 6575, 6671, 6691, 6749, 6761, 6764, 6769, 6773, 6774, 6775, 6827, 6828, 6829, 6839, 6877, 6919, 6942, 6956, 6967, 6969, 6972, 6997, 6998, 7028, 7058, 7094, 7138, 7153, 7238, 7242, 7245, 7246, 7284, 7301, 7305, 7327, 7350, 7375, 7393, 7429, 7474, 7475, 7480, 7513, 7558, 7575, 7583, 7621, 7632, 7633, 7662, 7667, 7672, 7687, 7701, 7753, 7798, 7802, 7811, 7836, 7840, 7908, 7974
Авроринский рудник — в. 1: 1380
Адуй, р., бассейн — в. 1: 1949
Алапаевские м-ния — в. 2: 6770, 6777, 6919, 6921, 6956, 6969, 7055, 7056
Алапаевско-Синарский район — в. 2: 6772
Анатольская, ст., район — в. 2: 5948
Ахматовские копи — в. 1: 782
Аят, р., долина — в. 2: 6222, 7767
Бакал — в. 2: 4537, 4538, 5012, 6921, 6956, 7212, 7328
Березовский рудник — в. 1: 2798, 3013; в. 2: 6335
Благодать, гора — в. 1: 553
Блява, колчеданное м-ние — в. 2: 6671
Бобровка, р., левобережье — в. 2: 3617
Богословск, г., район — в. 1: 610, 769, 788
Богословский окр. — в. 2: 7429
Верблюжья гора — в. 2: 5608, 6252, 6254, 6720, 6721, 7010, 7531, 7532
Вишневые горы — в. 2: 7583
Гороблагодатское железорудное м-ние — в. 2: 6624
Гумбейский окр. — в. 1: 3461
Джуса, р. — в. 1: 2227
Екатеринбургский окр. — в. 1: 120, 248, 453, 691, 1351, 1357
Елизаветинское железорудное м-ние — в. 2: 7526
Ефимятская, дер. (Пермский район) — в. 2: 7509
Журавлинское м-ние алюминиевых руд — в. 1: 2571
Заволжье — в. 2: 5450
Западно-Сибирская низменность — в. 2: 4364, 7133
Изумрудные копи — в. 2: 6579, 6580, 6842, 7653
Илецкий кряж — в. 1: 2958
Ильменские горы — в. 1: 929,

1351, 1607, 1746; 1966, 1998, 2044, 2644, 3170; в. 2: 5807, 5983, 6243, 6739, 7037, 7065
Ильменский заповедник — в. 2: 5798, 6520, 6779, 6931
Ириклинское ущелье — в. 2: 7090
Кама, р., бассейн — в. 2: 3944, 5281, 5413
Каменск, г., окрестн. — в. 1: 246, 252, 261
Каменское железорудное м-ние — в. 2: 6919, 6921, 6968
Каргалинский район — в. 2: 4165, 7475, 7646
Карпушинское медно-цинковое м-ние — в. 2: 6680
Каслинская дача — в. 1: 1889, 2096
Каслинский район — в. 2: 7604
Катава, р. — в. 2: 7318
Кашинское железорудное м-ние — в. 2: 6970
Кизеловский бассейн — в. 2: 6940
Кизеловский район — в. 2: 6367
Киргизские степи — в. 1: 796
Кишерть, ст., район — в. 2: 4964
Копанское м-ние магнетито-ильменитов — в. 2: 6156
Красногвардейское колчеданное м-ние — в. 2: 5219
Кузино, ст. — в. 2: 4964
Кунара, р., бассейн — в. 1: 322
Кунгурская ледяная пещера — в. 2: 3856
Кусинское м-ние титаномагнетитов — в. 2: 6200
Кыштымская дача — в. 1: 898, 1889, 2835; в. 2: 7583
Кыштымский окр. — в. 2: 3681, 7604
Левихинские колчеданные м-ния — в. 2: 5220
Липовка, дер. — в. 1: 2709
Магнитная гора — в. 2: 5935, 6673
Магнитогорск, г., окрестн. — в. 2: 7682
Мелентьевское полиметаллическое м-ние — в. 2: 6215
Миасс, р., долина — в. 2: 6036
Миасская дача — в. 1: 2392
Монетная дача — в. 1: 2511, 2594, 3518
Мурзинский район — в. 1: 350, 2457, 3243
Нижне-Исетская дача — в. 1: 2917; в. 2: 6760, 7556
Нижне-Тагильский окр. — в. 1: 2418
Нязе-Петровский район — в. 2: 4642
Оренбургская губ. — в. 1: 759, 2560, 2656
Орский район — в. 2: 7573
Павдинская дача — в. 1: 1885
Пермская губ. — в. 1: 3099
Пермские соляные заводы — в. 1: 134
Печора, р., бассейн — в. 2: 3944
Полетаевский район — в. 2: 6919, 6920, 6921
Потанины горы — в. 2: 7583
Санарка, р., бассейн — в. 1: 812, 2041
Сарановское м-ние хромита — в. 2: 7334
Сарапульская, дер. — в. 1: 156
Саткинская дача — в. 1: 2902
Свердловск, г. — в. 1: 1175, 1324, 1352, 1905, 2198
Синарское м-ние — в. 2: 6919, 6921, 7057
Соликамск, г. — в. 1: 1006
Соликамск, г., район — в. 2: 6945
Соликамское м-ние — в. 1: 2117, 2921; в. 2: 3937, 4008, 4034, 4066, 4727, 5036, 6126
Сылва, р., бассейн — в. 2: 4450, 6821
Сысертский окр. — в. 1: 2418
Троицкий изумрудный прииск — в. 1: 2525
Троицко-Байновское железорудное м-ние — в. 2: 6970
Тура, р., бассейн — в. 1: 307
Тургояк, оз. — в. 2: 5807, 5983, 6487
Турьинские рудники — в. 1: 1138
Тюленевское никелевое м-ние — в. 2: 6176
Урал, р., бассейн — в. 2: 6503
Урал, р., долина — в. 2: 7605
Уральская обл. — в. 2: 5028
Халиловский район — в. 2: 7214, 7573
Халиловское железорудное м-ние — в. 2: 6776, 7335, 7570
Челябинск, г., окрестн. — в. 2: 5421
Челябинская обл. — в. 2: 6015, 6242
Челябинский бассейн — в. 1: 2266; в. 2: 5481, 5922, 5923, 5932, 6088, 6173, 6191, 6287, 6319
Челябинский уезд — в. 1: 2901
Черемшанка, р. — в. 2: 7037
Чистогоровское м-ние — в. 2: 4196
Чусовая, р., бассейн — в. 1: 222; в. 2: 6821, 7482
Шабровские копи — в. 1: 2570
Шабры, дер. — в. 1: 2670
Шайтанка — в. 1: 2113
Шигир-Тараташский массив — в. 2: 6253
Шишимские горы — в. 1: 927, 1584; в. 2: 6859
Шувакиш, оз. — в. 2: 6648
Ялпинг-нёр, массив — в. 2: 6999, 7701, 7783

I 4а. Башкирская АССР — в. 1: 93, 185, 543, 832, 841, 873, 1022, 1064, 1281, 1282, 1400, 1474, 1979, 2073, 2096, 2207, 2238, 2240, 2544, 2641, 2761, 3428, 3540; в. 2: 3943, 4363, 4429, 4486, 5003, 5028, 5179, 5216, 5478, 6141, 6155, 6297, 6571, 6691, 6828, 6877, 6997, 7028, 7153, 7242, 7246, 7393, 7474, 7513, 7575, 7621, 7687, 7802, 7811, 7929

Баймакский район — в. 2: 7136
Белая, р., бассейн — в. 1: 58
Белая, р., долина — в. 2: 6139
Верхне-Уфалейская дача — в. 1: 2910
Зиган, р., долина (среднее течение) — в. 2: 4632
Изякско-Стерлибашевский район — в. 2: 4165
Ишимбаево — в. 2: 5332, 6753
Крака, горы — в. 2: 7009
Красноусольский завод, окрестн. — в. 2: 4387
Куюргазо-Белореченский район — в. 2: 4631
Месягутовский кантон — в. 2: 4386
Общий Сырт — в. 2: 7421, 7740
Оренбургская губ. — в. 1: 37
Стерлитамакский район — в. 2: 5372, 6113, 6947
Сюрень, р., бассейн — в. 2: 6692
Таналык-Баймакский район — в. 2: 7047
Чермасан, р., долина — в. 1: 647
Юрезань, р., долина — в. 2: 3988

I 5. Крым

Крымская АССР — в. 1: 97, 125, 175, 255, 335, 351, 580, 592, 613, 627, 632, 698, 875, 923, 962, 1281, 1282, 1345, 1400, 1417, 1482, 1648, 1710, 1880, 1936, 1971, 1985, 2118, 2238, 2240, 2280, 2346, 2347, 2493, 2562, 2591, 2671, 2767, 2843, 2897, 3054, 3082, 3115, 3241, 3292, 3405, 3507, 3511, 3512, 3544, 3573, 3574, 3605; в. 2: 3619, 3633, 3663, 3666, 3691, 3727, 3764, 3834, 3884, 3885, 3902, 3976, 3999, 4037, 4185, 4208, 4363, 4526, 4560, 4613, 4614, 4757, 4967, 4980, 5160, 5216, 5426, 5478, 5896, 5992, 5993, 6055, 6503, 6525, 6663, 6795, 7165, 7229, 7513
Азовский бассейн — в. 2: 5812
Азовское море — в. 1: 917, 3489
Алма, р., долина — в. 2: 3772
Байдарские ворота, район — в. 2: 6743
Джарджавская сопка — в. 2: 4246
Евпаторийские соляные озера — в. 2: 6795
Камышбурунское марганцовое м-ние — в. 2: 7429
Карагач — в. 1: 3223
Карадаг — в. 1: 1659, 1919, 2688, 3068, 3236, 3325; в. 2: 3814, 3834, 4988
Кача, р., долина — в. 2: 3772
Керченский п-ов — в. 1: 602, 797, 964, 1021, 1052, 1616, 1759, 1805, 2023, 2131; в. 2: 3720, 4285, 7104, 7105, 7231, 7523, 7525, 7618, 7692, 7876, 7877, 7878
Кият-Коба, палеолитическая стоянка — в. 2: 3749
Коктебель — в. 2: 6334
Курцовское м-ние кила — в. 2: 7232
Мойнакское оз. — в. 1: 1117, 2510; в. 2: 6566, 6973, 6975, 7710
Перекопские озера, район — в. 1: 2118
Сакское оз. — в. 1: 1117, 1118, 2108, 2147, 2283; в. 2: 3736, 3948, 4091, 7233
Салгир, р. — в. 1: 2558
Севастополь, г., окрестн. — в. 1: 1791
Симферополь, г., окрестн. — в. 1: 1721, 2660, 2672, 3490; в. 2: 5532
Симферопольский уезд — в. 1: 1618
Соленое оз. (район Севастополя) — в. 1: 3142, 3493
Сюренские пещеры — в. 2: 3653
Тарханкутский п-ов — в. 2: 6628, 6631, 7460
Феодосия, г., окрестн. — в. 1: 1992
Чекур-Кояшское м-ние серы — в. 1: 2051
Черное море — в. 1: 1396, 3080, 3489; в. 2: 4848
Чокракское соляное оз. — в. 2: 4014
Шайтан-Коба, палеолитическая стоянка — в. 2: 3870
Шан-Коба, палеолитическая стоянка — в. 2: 6525
Яйла — в. 2: 6490

I 6. Северный Кавказ

Краснодарский и Орджоникидзевский края, Ростовская обл. — в. 1: 57, 294, 486, 632, 962, 964, 975, 1014, 1074, 1084, 1091, 1112,

1199, 1281, 1282, 1400, 1621, 1710, 1882, 1895, 1936, 2032, 2037, 2102, 2238, 2240, 2262, 2271, 2402, 2427, 2508, 2624, 2680, 3226, 3262, 3307, 3338, 3491; в. 2: 3721, 3728, 3800, 3989, 4208, 4363, 4372, 4525, 4575, 4698, 4756, 4772, 4848, 4861, 4862, 5051, 5070, 5168, 5216, 5275, 5276, 5303, 5478, 5828, 5832, 5975, 5992, 5993, 6155, 6449, 6503, 6594, 6663, 6682, 6725, 6836, 6954, 6996, 7036, 7248, 7250, 7409, 7448, 7466, 7510, 7513, 7583, 7648, 7666
Азов, г., окрестн. — в. 1: 479
Азово-Черноморский край — в. 2: 6639
Азовский бассейн — в. 2: 5812
Азовское море — в. 1: 275, 917, 1023, 3489
Азовское море, побережье — в. 2: 7445
Аманауз, р., бассейн — в. 1: 1440
Арало-Каспийская низменность — в. 1: 965
Баксан, р., верховья — в. 2: 7252
Баталпашинские озера — в. 2: 4474, 4756, 4938
Беден, гора — в. 2: 7249
Белая, р., бассейн — в. 1: 1892
Беломечетская, станица — в. 2: 7342
Бескес, р. — в. 2: 6991
Бештау, гора — в. 1: 334; в. 2: 6595
Большой Провал, серное оз. — в. 2: 4362
Даут, р., верховья — в. 2: 7781
Дон, р. — в. 1: 1023
Донец, р., долина — в. 1: 475
Донецкий бассейн — в. 1: 942, 2248; в. 2: 7027, 7408, 7495, 7524, 7809, 7819
Ессентуки, г., окрестн. — в. 1: 1551
Ильская палеолитическая стоянка — в. 2: 4901
Ильский район — в. 1: 2291
Калаус, р., верховья — в. 2: 4464
Калмыцко-Сальские степи — в. 2: 7053
Карачаевское свинцово-цинковое м-ние — в. 1: 3188
Краснодар, г., окрестн. — в. 2: 3872, 3920
Кубанская обл. — в. 1: 1832, 1892, 1931, 2966; в. 2: 3876
Кубань, р., бассейн — в. 1: 344, 389, 1184, 2035, 2965; в. 2: 7533, 7617
Кубань, р., долина — в. 2: 5079
Кудакинский район — в. 1: 2291
Кума, р., низовья — в. 1: 3415
Лаба, р., бассейн — в. 1: 1656, 1892; в. 2: 5297, 5348, 6567, 6992, 7036
Лаба Большая, р., бассейн — в. 2: 6538, 6650, 6651, 6657, 6683, 6736, 7072
Лаба Малая, р., бассейн — в. 2: 6650, 6700, 6993
Майкопский район — в. 1: 2222; в. 2: 6567, 6992, 7429
Малка, р., долина — в. 1: 1305
Маныч, р., долина — в. 1: 1218
Маркопиджи, р. (бассейн Малой Лабы) — в. 2: 6700
Машук, гора — в. 2: 7833
Мзымта, р., долина — в. 1: 1820, 1836, 1933
Мощевая балка (бассейн р. Лабы) — в. 2: 6991
Подкумок, р. — в. 2: 7616
Поливадина балка, район — в. 2: 4159
Ставропольская губ. — в. 1: 2036, 2180
Суворово-Черкесский район — в. 1: 2291
Таманский п-ов — в. 1: 211, 532, 964, 1021, 1805, 1928, 2023, 2131, 2223, 2669, 2706; в. 2: 3789, 4159, 4825, 4828, 6366, 7105, 7231, 7477, 7692
Таганский залив — в. 2: 5404
Теберда, р., верховья — в. 2: 7781
Терек, р., бассейн — в. 2: 3654, 6212
Туапсе, г., окрестн. — в. 2: 7132
Тхач, гора — в. 2: 6661
Уруп, р., верховья — в. 2: 5348, 6651
Уруп Большой, р., бассейн — в. 2: 7072
Уруштен, р. (бассейн Малой Лабы) — в. 2: 6700
Черное море — в. 1: 1396, 3080, 3489
Черноморский бассейн — в. 2: 4410
Шаман-Беклегенское м-ние — в. 2: 6660

I 6а. Дагестанская АССР — в. 1: 294, 702, 725, 740, 844, 886, 888, 910, 911, 962, 975, 1084, 1091, 1199, 1400, 1710, 1876, 2240, 2271, 2402, 2508, 2624, 2881, 3226, 3262, 3338, 3558; в. 2: 3800, 4411, 4848, 4861, 4862, 5276, 5278, 5319, 5364, 5478, 5653, 5654, 5670, 5763, 5811, 5827, 5828, 5832, 5866, 5883, 5884, 5914, 5915, 5916, 5962, 5965, 5975, 5992, 5993, 5998, 6037, 6038, 6155, 6460, 6663, 6836, 6838, 6996, 7466, 7510, 7513, 7648, 7666
Дербент, г., окрестн. — в. 2: 5104
Каспийское море — в. 1: 1268, 1280; в. 2: 4472, 5808
Сулак, р. — в. 2: 5934, 7130
Терек, р., бассейн — в. 2: 6212
Туралинские озера — в. 2: 4462, 5383

I 6б. Кабардино-Балкарская АССР — в. 1: 294, 1084, 1091, 1199, 1281, 1282, 1400, 1710, 2240, 2271, 2402, 2624, 3080, 3226, 3262, 3338, 3491; в. 2: 4411, 4698, 4848, 4861, 5168, 5276, 5478, 5828, 5832, 6155, 6516, 6663, 6836, 6838, 7250, 7466, 7648, 7666
Ары-дон, р., верховья — в. 2: 5277
Кабардинский хребет — в. 2: 4593
Малка, р., долина — в. 1: 1305
Малка, р., среднее течение — в. 2: 6744
Терек, р., бассейн — в. 2: 3654, 6212
Тырны-Ауз, полиметаллическое м-ние — в. 2: 7251
Штулу-Вцек, перевал — в. 1: 2496

I 6в. Северо-Осетинская АССР — в. 1: 294, 333, 1084, 1091, 1199, 1400, 1710, 2037, 2102, 2238, 2240, 2402, 2508, 3080, 3226, 3262, 3338, 3491; в. 2: 3721, 4411, 4848, 4861, 5275, 5276, 5277, 5279, 5478, 5828, 6155, 6836, 6838, 7466, 7513, 7648
Дарьяльское ущелье — в. 1: 1723

I 6г. Чечено-Ингушская АССР — в. 1: 77, 294, 1084, 1091, 1199, 1710, 2260, 2402, 2508, 3080, 3226, 3262, 3338; в. 2: 4411, 4848, 4861, 4944, 5275, 5276, 5277, 5279, 5478, 5828, 5832, 5975, 6155, 6212, 6836, 6838, 7036, 7466, 7648
Грозненский район — в. 2: 4078, 4127
Грозный, г., окрестн. — в. 1: 3360
Дарьяльское ущелье — в. 1: 1723
Новогрозненский район — в. 2: 4186
Терские минеральные источники — в. 1: 40

I 7. Западная Сибирь

Омская и Новосибирская обл. — в. 1: 69, 71, 92, 185, 483, 499, 502, 508, 563, 566, 567, 709, 713, 1281, 1282, 1290, 1313, 1984, 2084, 2085, 2125, 2207, 2422, 2640, 2778, 3399, 3400, 3456; в. 2: 3746, 3943, 3998, 4018, 4179, 4208, 4223, 4224, 4281, 4566, 4668, 4826, 4896, 5040, 5216, 5324, 5451, 5744, 5799, 5895, 5928, 5979, 6135, 6273, 6341, 6889, 7049, 7133, 7301, 7366, 7378, 7429, 7583, 7714, 7837, 7838
Алтай — в. 1: 153, 1259; в. 2: 4551, 4552, 6489
Алтайско-Кузнецкий район — в. 2: 4449, 4512
Барабинская степь — в. 1: 1082; в. 2: 7422
Барзас, р., бассейн — в. 2: 4168, 6492
Бархатовские озера — в. 1: 1006
Бачатский район — в. 2: 5776
Беловский район (Кузнецкий бассейн) — в. 2: 5776
Большой Пур, р., бассейн — в. 1: 2630
Вилькицкого о-в — в. 1: 1917, 1962
Войкар, р., верховья (Урал) — в. 1: 2880
Герд-из, массив (Урал) — в. 2: 7486
Горная Шория — в. 2: 4314, 4417, 4513, 4742, 4936, 5457, 5779, 7309, 7312
Гыда, р., верховья — в. 1: 1029
Гыданская тундра — в. 1: 3283, 3389; в. 2: 3826, 5927, 7470
Демьянское, с. (Омская обл.) — в. 1: 1768; в. 2: 6766
Западно-Сибирская низменность — в. 2: 4286, 4364, 5329, 7133
Иртыш, р., бассейн — в. 2: 4622, 4722, 4827, 5106, 5789
Карская тундра — в. 2: 3934
Конда, р., бассейн — в. 2: 7352, 7353
Кондинск, с. — в. 1: 1318
Кондома, р., бассейн — в. 2: 7312
Кондомские м-ния (Кузнецкий Алатау) — в. 2: 5394, 5599, 5977
Кривошеино, дер., окрестн. (Новосибирская обл.) — в. 2: 7812
Кузнецкая котловина — в. 2: 7011
Кузнецкий Алатау — в. 1: 2432, 2977; в. 2: 4513, 4669, 4670, 4681, 4741, 4984, 5014, 5396, 5453, 6682, 6690, 6722, 7604
Кузнецкий бассейн — в. 1: 194, 1219, 1220, 2217, 2224, 3589, 3604; в. 2: 3733, 4169, 4173, 4416, 4417, 4428, 4448, 4548, 4641, 4707, 4708, 4712, 4822, 4896, 4919, 4920, 4922, 5007, 5077, 5237, 5360, 5362, 5374, 5541, 5652, 5777, 5939, 5940, 5941, 6090, 6255, 6667, 6835, 6864, 6865, 6866, 7490,

7492, 7493, 7564, 7679, 7839, 7906
Кузнецкий район — в. 2: 5777, 6331
Ленинский район (Кузнецкий бассейн) — в. 2: 5776, 5777
Лениниск-Кузнецкий, г., район — в. 2: 6668
Ленинско-Полысаевский район — в. 2: 5077
Ляпинский край (Урал) — в. 2: 3615, 7352
Мартюхина гора, окрестн. (Кузнецкий Алатау) — в. 2: 4281
Медвежье оз. — в. 2: 5086
Мессо-Танамский водораздел (Гыданская тундра) — в. 1: 3395
Минусинский край — в. 2: 7134
Мрассу, р., верховья — в. 2: 4984
Народная гора, район (Урал) — в. 2: 4812
Нарымский край — в. 2: 5620, 6327
Нёр-Ойка, гора, район (Урал) — в. 2: 4812, 7290
Новосибирск, г., окрестн. — в. 2: 4824
Обь, р., долина — в. 1: 1198; в. 2: 5329, 6255, 6274
Омск, г., окрестн. — в. 1: 2834
Омский район — в. 2: 5116
Пай-Ер, массив (Урал) — в. 2: 7486
Патын, массив (Кузнецкий Алатау) — в. 2: 6048
Рай-из, массив (Урал) — в. 2: 7486
Салаирский кряж — в. 2: 6255, 6667, 7011
Салаирский рудник — в. 1: 192, 477
Сале-хард, г. — в. 1: 1318, 1480
Самарово, с. (Остяко-Вогульский окр.) — в. 1: 1480
Собь, р., верховья — в. 1: 2880
Сосва Северная, р., бассейн — в. 2: 7352, 7353, 7492
Сталинск, г., район — в. 1: 1536
Судженский район — в. 1: 2246
Сургут, с. — в. 1: 1318
Таз, р., долина — в. 1: 646
Тазовская губа — в. 1: 993, 994, 997
Тобольск, г., окрестн. — в. 2: 7812
Тобольское наместничество — в. 1: 106
Томск, г., окрестн. — в. 1: 1443, 1498; в. 2: 6120
Томская губ. — в. 1: 1591
Томь, р., верховья — в. 2: 4984
Тым, р., долина — в. 2: 6274
Урал — в. 1: 543, 821, 832, 1789, 1829, 1979, 3062, 3326, 3605; в. 2: 3614, 4074, 5217, 5280, 5765, 6208, 7393, 7705
Утиное оз. — в. 2: 5043
Ханема, р., бассейн (Полярный Урал) — в. 1: 1829
Харава, р., бассейн (Полярный Урал) — в. 1: 1829
Чезыно-Патынский район — в. 2: 5458, 6231
Чумыш, р., бассейн — в. 2: 6255, 7011
Щегловский район (Кузнецкий бассейн) — в. 2: 5777, 5787
Эбейты, оз. — в. 2: 5116, 6824
Юган Большой, р., долина — в. 2: 6532

18. Алтай

Алтайский край — в. 1: 92, 153, 184, 185, 208, 231, 483, 499, 502, 543, 563, 706, 707, 1006, 1099, 1106, 1714, 1715, 2207, 2441, 2778, 2819, 2911, 2961, 3366; в. 2: 4223, 4224, 4551, 4552, 4566, 4668, 4896, 5040, 5324, 5327, 5328, 5451, 5456, 5525, 5596, 5744, 5799, 5979, 6135, 6256, 6296, 6341, 6489, 6552, 6608, 6754, 6889, 7008, 7049, 7264, 7436, 7437, 7714, 7831, 7838
Алтайско-Кузнецкий район — в. 2: 4512
Антроп, р., бассейн — в. 2: 5228
Барнаул, г. — в. 1: 1175
Белорецкое м-ние кварца — в. 2: 5406
Белуха, гора — в. 1: 1006
Бийск, г., окрестн. — в. 1: 170, 172
Бийский массив — в. 2: 6256
Бийский окр., восточная часть — в. 2: 5228
Бийский уезд — в. 1: 2911
Бия, р., бассейн — в. 2: 4687, 4819, 5228, 7312
Бостокское марганцовое м-ние — в. 2: 5775
Змеевский рудник — в. 1: 239, 472
Иша, р., бассейн — в. 2: 5228
Катунь, р., бассейн — в. 2: 4819, 7601, 7859
Катунь, р., истоки — в. 2: 7691
Катуньские горы — в. 1: 542
Колыванский хребет — в. 2: 4947
Кулундинская степь — в. 2: 4317, 4556, 4558, 4754, 4886, 4996, 5033, 5258, 5312, 5314, 5533, 5871, 5959, 6074, 7422
Курайский хребет — в. 2: 7311
Кучук, оз. (Кулундинская степь) — в. 2: 5350
Обь, р., долина — в. 2: 6255
Ойротия — в. 2: 4314, 5226, 5456, 5778, 5779, 6430, 7031, 7221, 7308, 7309, 7312, 7574, 7680, 7773, 7803, 7804, 7885, 7974
Прииртышье — в. 2: 5634
Суенга, р., бассейн — в. 1: 1455
Ташелгинское железорудное м-ние — в. 2: 5457
Телецкое оз., район — в. 2: 5088, 5595
Тигирецкий хребет — в. 2: 4947
Чеболдагское м-ние марганца — в. 2: 7312
Чойский аймак — в. 2: 7657

19. Средняя Сибирь

Красноярский край, Иркутская обл. — в. 1: 69, 71, 92, 124, 185, 483, 497, 499, 502, 508, 563, 566, 643, 645, 687, 709, 713, 724, 886, 1068, 1170, 1174, 1205, 1212, 1290, 1291, 1313, 1320, 1484, 1943, 1984, 2076, 2207, 2422, 2530, 2639, 2778, 2961, 2974, 3030, 3156, 3399, 3400, 3456; в. 2: 3943, 3999, 4018, 4076, 4179, 4208, 4223, 4224, 4281, 4515, 4566, 4639, 4668, 4910, 5040, 5185, 5324, 5744, 5799, 5895, 5928, 6135, 6341, 6889, 7133, 7350, 7366, 7378, 7583, 7699, 7714, 7837, 7838, 7908
Алаун, оз. — в. 1: 1006
Алтай — в. 1: 153
Ангара, р., бассейн — в. 2: 3743, 4432, 4466, 4467, 4625, 5392, 7713
Ангара, р., верховья — в. 2: 7795
Аскыз, р., бассейн — в. 1: 1608
Афонтова гора (окрестн. г. Красноярска) — в. 2: 4365, 4408, 4424, 4427
Ачинск—Енисейск, трасса — в. 2: 6203
Ачинский уезд — в. 1: 2134
Байкал, оз. — в. 2: 4865, 5251
Байкал, оз., район — в. 1: 482, 1187, 1929, 1941, 2159, 3522; в. 2: 4696, 4723, 5284, 5344, 6295
Баргинское м-ние пегматитов — в. 2: 6270
Богандское оз., район — в. 2: 6279
Больше-Ербинская дер., окрестн. (Кузнецкий Алатау) — в. 2: 4281
Братский район — в. 2: 4515, 6604
Верхоленская гора (окрестн. Иркутска) — в. 2: 3639
Витимско-Чуйский водораздел — в. 2: 6017
Вихорева, р., бассейн — в. 2: 6294
Гыданская тундра — в. 1: 3283, 3389; в. 2: 7470
Енисей, р., бассейн — в. 1: 828, 1068, 1153, 1292, 1328, 1337, 1739, 1938
Енисей, р., низовья — в. 2: 4663, 6278
Енисейская губ. — в. 1: 1470, 1591, 1760, 1806, 2296
Енисейский кряж — в. 2: 7301
Илимпея, р., бассейн — в. 2: 7734
Иркутск, г. — в. 1: 394, 1569
Иркутская губ. — в. 1: 164, 497, 2123, 2275
Канское м-ние — в. 1: 3108, 3383; в. 2: 6478
Киренга, р., верховья — в. 2: 6645
Кузькин о-в — в. 1: 1738
Култук, гора — в. 1: 280
Курейка, р., бассейн — в. 2: 6890
Лама, оз. (район Норильских озер) — в. 2: 6280
Лена, р., бассейн — в. 1: 51, 1330; в. 2: 3760
Лена, р., верховья — в. 2: 4963, 5974, 6645, 7529
Лено-Байкальский водораздел — в. 2: 6496, 7528
Ленско-Витимский район, северная часть — в. 2: 5964, 6016
Ленско-Енисейский водораздел — в. 1: 1121
Ленско-Чуйский водораздел — в. 2: 5393
Лиственичное, с. (Прибайкалье) — в. 2: 4874
Мальтинская стоянка (р. Белая) — в. 2: 5169
Минусинская котловина — в. 2: 4628, 4681, 7771
Минусинские озера — в. 1: 1006
Минусинский бассейн — в. 1: 2267; в. 2: 7493
Минусинский край — в. 2: 7134
Минусинский уезд — в. 1: 1221, 2134, 2756, 3229
Нижнеудинская пещера — в. 1: 1181; в. 2: 5075, 5093, 7001
Нижняя Тунгуска, р., бассейн — в. 1: 1219, 1220, 2040; в. 2: 7734
Нижняя Тунгуска, р., низовья — в. 2: 4598, 5441, 5442, 5444
Норденшельда архипелаг — в. 2: 6475
Огур, р. — в. 1: 1180, 1195
Ольхон, о-в — в. 2: 5417
Ольхонский край — в. 2: 5417, 5418
Ороно-Ничатский район (Средне-Витимская горная страна) — в. 2: 5053
Патомско-Витимская горная страна — в. 2: 4562

Подкаменная Тунгуска, р., бассейн — в. 1: 1209, 1362, 1364, 3227, 3303, 3577; в. 2: 4242, 4971, 5039, 5687
Прибайкалье — в. 1: 882, 1568; в. 2: 3684, 4406, 4447, 4562, 4578, 4696, 5756, 5861, 5918, 5974, 6153, 6154, 6221, 6350, 6496, 6589, 7370, 7700
Самуила о-в — в. 1: 1917
Саян, Восточный — в. 1: 2649; в. 2: 4543, 4681, 5513, 5579
Саян, Западный — в. 2: 5229, 7032
Северная Земля — в. 1: 1917; в. 2: 6475
Северный Ледовитый океан — в. 1: 3016
Слюдянка, р., бассейн — в. 1: 3056, 3353; в. 2: 3783, 5862, 6780, 7348
Советский рудник (Северо-Енисейская тайга) — в. 2: 5321
Сон, ст., окрестн. — в. 2: 4281
Средне-Витимская горная страна — в. 2: 6002
Таймыр, п-ов — в. 1: 1407, 1499, 1602, 1917, 3369; в. 2: 3620, 4061, 4067, 4251, 4254, 6475
Таймыр Малый, о-в — в. 1: 1917; в. 2: 6475
Тасеева, р. — в. 2: 5638
Тейское железорудное м-ние (Хакассия) — в. 2: 6095, 6845
Тобольское наместничество — в. 1 : 106
Тулуновская волость — в. 1: 1664
Тулуно-Удинский район — в. 2: 4515, 6604
Тунгусский бассейн, юго-западная часть — в. 2: 5545, 7564
Туруханский край — в. 1: 2566
Туруханское м-ние графита — в. 1: 2800
Уда, р. — в. 2: 5638
Уединения о-в — в. 1: 2018
Усть-Балей, р., долина (бассейн р. Ангары) — в. 1: 1226, 1336, 3203
Усть-Балей, с., окрестн. — в. 2: 6519
Хакассия — в. 2: 4501, 4628, 4739, 5437, 6039
Хакасский уезд — в. 1: 2929
Харитона Лаптева берег — в. 2: 6475
Хатанга, р., бассейн — в. 2: 6050, 6509
Чулым, р., долина — в. 1: 1006
Чуна, р. — в. 2: 5638
Чуня, р., район — в. 2: 4349
Чуя, р., низовья (приток р. Лены) — в. 2: 5393
Эмыкей, улус (бассейн р. Ангары) — в. 1 : 3521

I 10. Якутия

Якутская АССР — в. 1 : 69, 209, 328, 367, 499, 508, 606, 676, 688, 709, 713, 716, 731, 761, 886, 1114, 1174, 1205, 1230, 1290, 1291, 1342, 1365, 1381, 1384, 1421, 1484, 1588, 1662, 1812, 1860, 1943, 1956, 2207, 2275, 2530, 2639, 2724, 2778, 2909, 2967, 2969, 2974, 3121, 3134, 3135, 3148, 3171, 3280, 3406, 3456, 3494; в. 2 : 3608, 3869, 3946, 4016, 4018, 4030, 4047, 4048, 4076, 4179, 4223, 4358, 4419, 4421, 4566, 4596, 4793, 4910, 4951, 5040, 5124, 5125, 5687, 5772, 5799, 5803, 5895, 5928, 6135, 6214, 6889, 7583, 7754, 7791, 7837, 7841
Алазея, р., бассейн — в. 2: 3971
Алдан, р., долина — в. 2: 4438
Амурско-Якутская магистраль — в. 2: 4026
Анабар, р., бассейн — в. 1: 852, 1636; в. 2: 6104
Анабарский край — в. 1: 1426
Анабарский массив — в. 2: 6957
Анабарский район — в. 2: 6958
Ахтарагда, р., бассейн — в. 1: 2103
Баланах, о-в — в. 1: 1798
Бегичева о-в — в. 1: 1765, 2059
Беннета о-в — в. 1: 1554, 1916; в. 2: 3918
Березовка, р., долина — в. 1: 1506, 1516, 1525, 1534, 1537
Быковский п-ов — в. 1: 1586
Верхоянский окр. — в. 1: 1229
Верхоянский хребет — в. 1: 2882; в. 2: 3941, 5046
Вилюй, р., нижнее течение — в. 2: 4434
Вилюйский окр. — в. 1: 1110, 3486; в. 2: 3668, 3750, 3922
Вилюйский район — в. 2: 4418, 5124
Дулголах, р., долина — в. 1: 1798
Индигирка, р. — в. 1: 1384, 3208
Индигирка, р., бассейн — в. 2: 3971, 4667, 5254, 5661
Ковчичка, р., долина — в. 1: 1108
Колыма, р., бассейн — в. 2: 3741, 3742, 3815, 4019, 4355, 4498, 4518, 4603, 6034
Колыма, р., долина — в. 1: 1108, 1384
Колымский край — в. 2: 4272, 4520, 4857, 5476, 6116, 7499
Колымско-Индигирский край — в. 2: 4226, 4366, 4567, 4605, 5045
Колымско-Ленский водораздел — в. 2: 3899
Котельный, о-в — в. 1: 1329, 1615, 2634
Лаптева пролив, побережье — в. 2: 3971
Лаптевых море — в. 2: 4045
Лена, р., бассейн — в. 1: 1553, 3300; в. 2: 3760
Лена, р., низовья — в. 1: 1247, 1285, 1287, 1353, 1426; в. 2: 3670, 3781
Ленско-Алданское плато — в. 1: 2882
Ленско-Амгинский водораздел — в. 1: 3209
Ленско-Индигирский водораздел — в. 1: 1694
Ленско-Колымский водораздел — в. 2: 3899
Ленско-Янский край — в. 2: 4660
Ляховские о-ва — в. 1: 396
Ляховский Большой о-в — в. 2: 4439, 4579, 6329, 7081
Новосибирские о-ва — в. 1: 1297, 1340, 1353, 1420, 1426, 1483, 1505, 1524, 1547, 1586, 2968; в. 2: 3972, 4440, 4441, 4913, 7041
Олекма, р., бассейн — в. 1: 2572
Олекминско-Алданский район — в. 2: 4583
Оленек, р., долина — в. 1: 852, 1287, 1426
Оленек, р., устье — в. 2: 3670
Омолон, р., долина — в. 2: 4550
Преображенья о-в — в. 1: 1765, 1766, 1917, 2059
Санга-Юрях, р., долина — в. 1: 1374, 1653, 1680, 1681, 1693
Северный Ледовитый океан — в. 1: 3016
Соляная сопка — в. 1: 3098
Становой хребет — в. 1: 669
Тастах, оз., район — в. 1: 1694
Томмотское оз. — в. 2: 3611
Турах-тас, массив — в. 1: 1534
Тюнг, р. — в. 1: 3077
Тюнг, р., долина — в. 2: 3694, 3696, 5800
Угин, р. (приток Алдана) — в. 2: 5687
Хараулахские горы — в. 2: 4274
Чендон, р., бассейн — в. 1: 1299
Чона, р. (приток Вилюя) — в. 2: 3750
Якутск, г. — в. 1: 554, 584; в. 2: 4627
Яна, р., бассейн — в. 1: 1297, 1299, 1353, 1384; в. 2: 3971, 5046

I 11. Забайкалье

Читинская обл. — в. 1 : 69, 92, 129, 185, 207, 346, 482, 502, 508, 566, 1045, 1106, 1170, 1320, 1423, 1568, 1754, 1984, 2054, 2078, 2089, 2121, 2128, 2182, 2207, 2778, 2909, 2952, 3156, 3399, 3456; в. 2 : 4018, 4157, 4223, 4224, 4275, 4566, 4638, 4910, 5040, 5505, 5506, 5622, 5799, 5961, 6135, 6889, 7455, 7487, 7886
Агинский рудник — в. 1: 815
Амур, р., бассейн — в. 2: 7020, 7157
Амурская обл. — в. 1: 1045, 1205
Амурско-Якутская магистраль — в. 2: 4026
Аргунь, р., бассейн — в. 1: 2055
Байкал, оз. — в. 2: 5251
Байкало-Амурская магистраль — в. 2: 6277, 6340
Белое оз. — в. 1: 336, 362
Борщовочный хребет — в. 1: 2939; в. 2: 4215, 7744
Букачачи — в. 2: 7674
Верхнезейская равнина — в. 2: 5822, 7612
Геткан, р., бассейн — в. 2: 5931, 6046
Гонжинский минеральный источник — в. 2: 3780
Доронинское содовое оз. — в. 2: 4576
Зея, р., бассейн — в. 2: 4761, 5657, 5754, 6183, 6184, 6328, 6559, 6932, 6933
Золотая гора (бассейн р. Гилюя) — в. 2: 6288, 6298
Игнашинский минеральный источник — в. 2: 4653
Калар, р., долина — в. 2: 4573
Кара, р. — в. 1: 3051, 3059
Лена, р., бассейн — в. 1: 51, 1380
Нерчинск, г. — в. 1: 1175
Нерчинский окр. — в. 1: 128, 177, 205, 232, 361, 800, 926, 1528, 1795, 2230
Нерчинское м-ние киновари — в. 2: 4044
Николаевский прииск — в. 1: 1986
Новотроицк на Унде, г., окрестн. — в. 2: 4043
Нюкжа, р., бассейн — в. 2: 5931, 6046, 6804
Олекмо-Витимское нагорье, южная окраина — в. 2: 5546
Олекмо-Тындинский район — в. 2: 5931, 6046
Олекмо-Чарский район — в. 2: 5546
Ольдой, р., бассейн — в. 2: 6846, 6847, 7658
Ороно-Ничатский район (Средне-Витимская горная страна) — в. 2: 5053
Средне-Витимская горная страна — в. 2: 6002
Тантойское м-ние графита — в. 2: 6918

Унда, р., бассейн — в. 1: 2049
Урея, р., бассейн — в. 1: 827
Центрально-Зейский район — в. 2: 6932, 6933
Чеконда, гора — в. 1: 152
Чиндантская крепость, окрестн. (Чита) — в. 1: 1024
Шевинское м-ние графита — в. 2: 6918
Шерловая гора — в. 1: 2121, 2127

I 11а. Бурят-Монгольская АССР — в. 1: 482, 497, 502, 508, 566, 687, 724, 1170, 1174, 1423, 1984, 2207, 2275, 3156; в. 2: 4018, 4062, 4063, 4223, 4224, 4273, 4406, 4562, 4566, 4638, 4696, 4910, 5040, 5103, 5324, 5627, 5756, 5799, 5861, 5877, 5878, 5903, 5918, 5974, 6056, 6101, 6134, 6135, 6153, 6154, 6190, 6221, 6244, 6290, 6291, 6294, 6324, 6372, 6589, 6665, 6889, 7370, 7583, 7586, 7694, 7699
Алиберовское м-ние графита — в. 1: 2753, 2759
Ангара, р., бассейн — в. 2: 4467
Аршан, курорт — в. 2: 6239
Байкал, оз. — в. 2: 4865, 5251
Байкал, оз., район — в. 1: 485, 1187, 1941, 2159, 2762, 3522; в. 2: 4238, 4589, 4776, 5284, 5344
Байкальский хребет — в. 2: 7755, 7895, 7917
Баргузин, р., бассейн — в. 1: 2762; в. 2: 3734
Баргузинский окр. — в. 1: 3410
Ботогольский голец — в. 1: 2749, 2752, 2759
Гаргинский аршан — в. 2: 7852
Гусиное оз. — в. 1: 3482
Гусино-Убукунская группа озер — в. 2 : 4453
Елохин мыс — в. 2: 6901
Иркут, р., долина — в. 2: 4433
Иркутская губ. — в. 1: 497, 741, 2275
Котокель, оз. — в. 2: 4918
Кяхта, г., окрестн. — в. 1: 1903
Ороно-Ничатский район — в. 2: 5053
Прибайкалье — в. 1: 882, 1568
Саян, Восточный — в. 2: 4543, 4681, 5513, 5579
Селенгинская Даурия — в. 1: 2576; в. 2: 3806
Тункинская котловина — в. 2: 6172
Тункинские Альпы — в. 2: 6198
Турка, р., бассейн — в. 2: 4876
Туркинский минеральный источник — в. 2: 4637
Хамар-дабан, хребет — в. 2: 5540, 5863
Хара-Желга, р. (Восточный Саян) — в. 1: 2915

I 12. Дальний Восток

Приморский и Хабаровский края — в. 1: 497, 508, 709, 761, 886, 1106, 1170, 1174, 1205, 1369, 1662, 1984, 2089, 2207, 2254, 2362, 2422, 2639, 2778, 2909; в. 2 : 3819, 4018, 4180, 4223, 4224, 4475, 4566, 4955, 5040, 5170, 5355, 5446, 5460, 5622, 5722, 5799, 5961, 6135, 6428, 6840, 6849, 6889, 7156, 7429, 7513, 7583, 7791, 7822, 7837, 7945
Авачинская губа — в. 1: 1497
Авачинский вулкан — в. 1: 1334, 2986
Амгунь, р., бассейн — в. 2: 5425, 5611
Амнунактинский массив — в. 2: 6846
Амур, р., бассейн — в. 1: 1045
Амур, р., низовья — в. 2: 4574, 5055, 5544, 6093, 6257, 6797, 7282
Амурская обл. — в. 1: 1045, 1170, 1205, 1857
Анадырский край — в. 2: 4054, 5817, 7739
Анаун, вулкан — в. 2: 4561
Байкало-Амурская магистраль — в. 2: 6277, 6340
Баранова мыс — в. 1: 1825
Белая гора (Охотское побережье) — в. 2: 5899
Буреинский хребет — в. 2: 5425, 5443, 5764
Бурея, р., бассейн — в. 1: 667; в. 2: 4779, 5320, 5443, 5507, 5539, 5611, 7398, 7652
Бурея Левая, р., долина — в. 2: 5425
Владивосток, г. — в. 1: 2251; в. 2: 5461
Врангеля о-в — в. 1: 1859; в. 2: 3896
Геральда о-в — в. 1: 1859
Гербикан, р., долина — в. 2: 5318
Гижигинский окр. — в. 1: 263, 762
Джагды, хребет — в. 2: 5336
Дуссэ-алинь, хребет — в. 2: 4732
Зейско-Буреинская равнина — в. 2: 7463
Камчатка, п-ов — в. 1: 23, 392, 456, 467, 508, 531, 793, 1006, 1334, 1497, 1671, 3423; в. 2: 3709, 3982, 5294, 5600, 5936, 6029, 6702, 6768, 6784, 6785, 6786, 6818, 7002, 7121, 7153, 7226, 7234, 7407, 7722, 7856, 7954, 7974, 7993
Камчатка, р., долина — в. 2: 6361, 7613
Камчатский край — в. 2: 6990
Картунский район (бассейн р. Имана) — в. 2: 5995
Кивдо-Райчихинское м-ние ископаемых углей — в. 2: 6666
Ключевская сопка — в. 2: 4461, 6783, 7383, 7385, 7386, 7507, 7881
Ключевская сопка, район — в. 2: 7381, 7382
Командорские о-ва — в. 2: 7041
Левинсона-Лессинга вулкан — в. 2: 7856
Ново-Михайловские горячие источники (бассейн р. Амура) — в. 1: 1006
Новонежино, с., район — в. 2: 7157
Нутовское м-ние — в. 2: 7354
Огоджа, р. — в. 2: 6581
Охинское м-ние — в. 2: 6546
Охотск, г., окрестн. — в. 1: 196, 197, 204, 206, 233
Охотское море — в. 2: 3689
Петра Великого зал., побережье — в. 1: 2160
Петропавловск на Камчатке — в. 1: 1649
Приморская обл. — в. 1: 1369, 2204; в. 2: 5259, 6892, 7631
Сахалин — в. 1: 833, 1039, 1045, 1142, 1206, 1326, 1719, 2253, 2256; в. 2: 5221, 5292, 5524, 5842, 6010, 6330, 6425, 6765, 6910, 7569, 7725
Селемджа, р., верховья — в. 2: 7157
Селемджинский район — в. 1: 2115
Синанча Большая, р., бассейн — в. 2 : 7511
Сихотэ-алинь — в. 2: 6093, 6794
Сица Малая, р., долина (Сучанский район) — в. 2: 3676
Становой хребет — в. 1: 669
Суйфунский район — в. 2: 7282
Сулук, р., бассейн — в. 2: 5443, 5507
Сучанский район — в. 2: 7282
Тавричанское м-ние ископаемых углей — в. 2: 6545
Татарский пролив, побережье — в. 2: 6093
Тернейский район — в. 2: 5990
Тетюхе, свинцово-цинковое м-ние — в. 1: 3440; в. 2: 6617, 7357
Тихий океан — в. 1: 2833, 2959
Тихий океан, побережье — в. 1: 901, 2909
Толбачик Плоский, вулкан — в. 2: 7384
Тырма, р., бассейн — в. 1: 1981
Угахан, р., долина — в. 2: 5318
Уд, р., долина — в. 2: 5318, 5336
Удско-Селемджинский район — в. 2: 5318
Урми, р., долина — в. 2: 5318
Уссурийский край — в. 1: 2042, 2547, 2637, 2765; в. 2: 5347
Хабаровск, г., район — в. 2: 7695
Хинган Малый — в. 2: 5289, 5320, 5542, 5628, 5900, 5901, 6394, 7157, 7282, 7310, 7329, 7602, 7649, 7659, 7669
Хингано-Буреинский район — в. 2: 5290, 5291, 5293
Чаплина мыс (Чукотский п-ов) — в. 2: 4816
Чукотский нос — в. 1: 642
Чукотский п-ов — в. 2: 4816, 5042, 7739
Шевли, р., долина — в. 2: 5318, 5336
Эхаби, лагуна (Сахалин) — в. 2: 6910

II. Украинская ССР

В. 1: 57, 59, 125, 358, 592, 632, 698, 831, 847, 875, 1281, 1282, 1345, 1400, 1417, 1419, 1936, 2099, 2206, 2238, 2240, 2263, 2280, 2292, 2569, 2675, 2680, 2707, 2831, 3075, 3130, 3454, 3466, 3467; в. 2 : 3673, 3719, 3728, 3876, 3950, 3994, 3999, 4050, 4151, 4208, 4209, 4363, 4403, 4662, 4745, 4811, 4875, 5216, 5422, 5468, 5478, 5487, 5490, 5785, 5813, 5895, 5992, 5993, 6155, 6502, 6503, 7005, 7006, 7248, 7378, 7583, 7792
Азовский бассейн — в. 2: 5415, 5812
Азовское море — в. 1: 917, 1023
Бердянский уезд — в. 1: 1652
Бобрица, с. — в. 2: 4887
Волчанская мульда — в. 2: 4465
Волыно-Подольский бассейн — в. 1: 605
Волынь — в. 1: 569, 2465, 3175; в. 2: 3904, 4927, 6806
Галиция — в. 2: 5048
Гонцовская палеолитическая стоянка — в. 2: 6916
Днепр, р., бассейн — в. 2: 4209, 4524, 4995, 6798, 6817
Днепр, р., долина — в. 2: 4592
Днепропетровская обл. — в. 2: 6094
Днестр, р., долина — в. 1: 670
Донец, р., долина — в. 1: 475
Донецкий бассейн — в. 1: 942, 962, 969, 1135, 1647, 1704, 1751, 1753, 1960, 2136, 2248, 2691, 2900; в. 2: 3610, 3940, 3942, 3945, 4172, 4451, 4922, 5352, 5361, 5531, 5929, 6605, 7027, 7048, 7408, 7495, 7524, 7809, 7819

Екатеринославская губ. — в. 1: 287
Екатеринославский уезд — в. 1: 660
Елисаветградский уезд — в. 1: 1100
Каменец-Подольск, г. — в. 1: 1468
Карпаты — в. 1: 569
Киев, г. — в. 2: 7812
Киев, г., окрести. — в. 1: 274, 603, 3195
Кодакская палеолитическая стоянка — в. 2: 6917
Криворожский район — в. 1: 3040, 3344, 3605; в. 2: 7818
Крынка, р., бассейн — в. 1: 2043
Купянский уезд — в. 1: 1994
Мариупольский район — в. 2: 4976, 7604
Мезинская палеолитическая стоянка — в. 2: 6170
Мелитопольский район — в. 2: 7441
Мелитопольский уезд — в. 1: 660
Нагольный кряж — в. 2: 6249, 6699
Никитовское ртутное м-ние — в. 2: 6679
Николаев, г., окрести. — в. 1: 847, 848
Никопольские марганцовые м-ния — в. 2: 3952, 7429
Новгород-Северск, г., окрести. — в. 1: 314; в. 2: 5556, 5668
Новороссия — в. 1: 494
Одесса, г., окрести. — в. 1: 493, 722, 1468
Одесские лиманы — в. 2: 4376, 7760
Петрово, с., район — в. 2: 7780
Подолия — в. 2: 3717, 4129, 5153, 6122
Подольская губ. — в. 1: 2150, 2155, 2161, 2175
Полесье — в. 1: 3451, 3555; в. 2: 3660, 3751, 3990
Полтава, г., окрестн. — в. 1: 297, 326, 347
Приазовье — в. 2: 6549, 6758, 6822, 6915, 7151
Скадовский район — в. 2: 7628
Смела, г. — в. 1: 1100
Старобельск — в. 2: 5819
Таврическая губ. — в. 1: 175, 255, 580, 2671
Танаисский залив — в. 2: 5404
Тикичи, реки — в. 2: 4994
Трудовской рудник — в. 1: 3497
Украинский кристаллический массив — в. 2: 3995, 5785, 6049, 6501, 6851, 7096
Харьков, г., окрести. — в. 2: 5120, 7060
Харьковская губ. — в. 1: 749
Херсон, г., окрести. — в. 1: 922, 1130
Херсонская губ. — в. 1: 2674, 2675
Херсонщина — в. 2: 4572
Хотин, г. — в. 1: 1468
Часов-Яр — в. 2: 4972, 6689
Черное море — в. 1: 492, 1396, 3080; в. 2: 4848
Шолохово, с. (Днепропетровская обл.) — в. 2: 6171
Южный Буг, р. — в. 1: 3183
Южный Буг, р., бассейн — в. 2: 4209, 6798

III. Белорусская ССР

В. 1: 219, 226, 810, 1281, 1282, 1345, 1400, 1417, 2238, 2240, 2280, 3466, 3467; в. 2: 3673, 3728, 3950, 3994, 3999, 4208, 4363, 4615, 4781, 5095, 5216, 5342, 5478, 5593, 5895, 6459, 7729
Бердыжская палеолитическая стоянка — в. 1: 3401
Бобруйский окр. — в. 1: 3363
Витебская губ. — в. 1: 2865
Днепр, р., бассейн — в. 2: 4209
Минская губ. — в. 1: 1402
Могилев, г., район — в. 1: 391
Полесье — в. 1: 3449, 3451, 3555; в. 2: 3660, 3751, 3990
Припять, р., бассейн — в. 1: 1610
Смоленская губ. — в. 1: 2743

IV. Азербайджанская ССР

В. 1: 294, 740, 789, 826, 866, 911, 975, 987, 1084, 1091, 1112, 1199, 1400, 1648, 1710, 1876, 2402, 2508, 2624, 3262, 3605; в. 2 : 3721, 4363, 4410, 4570, 4636, 4764, 4848, 4861, 4862, 5216, 5478, 5576, 5828, 5832, 5992, 5993, 6067, 6077, 6155, 6522, 6529, 6741, 6836, 6903, 7014, 7086, 7513, 7648, 7797
Айрум — в. 1: 911
Апшеронский п-ов — в. 1: 503, 537, 1166, 1841, 1970, 2087, 2221, 2279; в. 2: 5987, 6099, 6143, 6188, 7137, 7907
Астаринский район — в. 2: 6938
Бакинская губ. — в. 1: 1355
Бакинский зал. — в. 1: 701
Бакинский район — в. 2: 5484
Белокан-чай, р., бассейн — в. 2: 6241
Ганджинский район — в. 2: 5650
Дарры-даг, горы — в. 1: 3143, 3436
Дашкесанское м-ние — в. 2: 5231, 6778, 7082
Елисаветпольская губ. — в. 1: 1355, 2120, 2264
ИИпяк, с. — в. 2: 6981
Исти-Су, курорт — в. 2: 5395, 5976, 6723, 7135
Кабах-тапа, гора — в. 2: 7131
Кавказ Малый — в. 2: 7595
Каспийское море — в. 1: 912, 1268, 1280
Кварцханское медное м-ние — в. 1: 2022
Кедабек — в. 1: 1540
Кировабадский район — в. 2: 6737, 6826, 6936
Кура, р., бассейн — в. 2: 6528
Курдистан — в. 2: 6258, 6937
Ленкоранская зональная станция — в. 2: 6980
Ленкоранская Мугань — в. 2: 6189
Лок-Батан — в. 2: 6370
Нагорный Карабах — в. 2: 6258
Нафталанское нефтяное м-ние — в. 2: 5784, 6100
Памбакский хребет — в. 1: 369; в. 2: 3768
Свиной о-в — в. 2: 4540, 5493
Сураханское нефтяное м-ние — в. 2: 6080
Хачин-чай, р., бассейн — в. 2: 7013
Чайкенд, с. — в. 2: 6886
Шах-даг, хребет — в. 1: 987, 3594; в. 2: 3843, 3967
Шемаха, г., район — в. 1: 1513, 1522, 1526, 1533
Ясамальская долина — в. 2: 6982

IVa. Нахичеванская АССР

В. 1: 1084, 1319, 1710, 2624, 3262; в. 2: 4415, 4570, 4848, 4861, 5150, 5478, 5651, 5828, 6067, 6155, 6321, 6322, 6323, 7026, 7595
Аракс, р., долина — в. 2: 7026
Даралагез — в. 2: 7703
Ордубадский район — в. 2: 6979

V. Грузинская ССР

В. 1: 294, 333, 621, 679, 789, 808, 826, 845, 866, 879, 911, 962, 975, 1074, 1084, 1091, 1112, 1199, 1282, 1400, 1710, 2037, 2240, 2271, 2402, 2427, 2508, 2624, 3145, 3226, 3262, 3307; в. 2: 3665, 4128, 4140, 4208, 4363, 4570, 4575, 4848, 4861, 4862, 5070, 5089, 5123, 5216, 5244, 5276, 5279, 5303, 5478, 5761, 5793, 5801, 5828, 5832, 5925, 5992, 5993, 6067, 6155, 6414, 6503, 6516, 6528, 6706, 6719, 6836, 6838, 7146, 7429, 7513, 7622, 7648, 7660, 7693, 7758
Ахалкалакское вулканическое плато — в. 2: 4435, 4710
Ахалцихское угольное м-ние — в. 2: 7314
Борчалинский район — в. 2: 6465, 7059
Ванати, с., окрести. — в. 2: 6677
Годерзский перевал — в. 2: 7702
Гори, г., район — в. 2: 4839
Гурийский район — в. 1: 2109, 2289
Гурия — в. 2: 5793, 5925, 6163, 7650, 7651
Дарьяльское ущелье — в. 1: 1723
Джавахетия — в. 2: 4932
Джавский район (Юго-Осетия) — в. 2: 3886, 4384, 4608, 4610
Дзамское м-ние магнитного железняка — в. 2: 6960
Дзирульский массив — в. 1: 3233; в. 2: 6678, 7003, 7788
Имеретия — в. 1: 740, 808, 1177
Кавказ Малый — в. 2: 7595
Казбек — в. 1: 644, 664, 665
Казбек, район — в. 2: 4989
Кельское плато — в. 2: 5640, 6837, 7647
Кура, р., долина — в. 2: 6325, 7078
Кутаисская губ. — в. 1: 2129
Ланчхутский район — в. 2: 6887
Лиахва Большая, р., верховья — в. 2: 5118
Лопанис-цхали, р., бассейн — в. 2: 6495
Лопанский район (Юго-Осетия) — в. 2: 4821, 6495
Лопанское ущелье — в. 2: 6495
Мажалояни, с., окрестн. — в. 2: 4139
Мингрелия — в. 2: 7904
Озургетский район — в. 2: 6887
Памбакский хребет — в. 1: 369; в. 2: 3768
Рганский марганцовый рудник — в. 2: 7623
Розенбергский кристаллический массив — в. 2: 6504
Самшвильдо — в. 2: 3987
Саниба, источники — в. 1: 1006
Сванетия — в. 2: 6380, 7142, 7153, 7489
Сигнахский уезд — в. 1: 2021
Сталинский район — в. 2: 5089
Тбилиси, г. — в. 1: 1403
Тбилиси, г., окрестн. — в. 2: 5062, 6669, 6719 а
Терек, р., бассейн — в. 2: 5277
Тетри-миндорское м-ние талька — в. 2: 6495
Тионетский район — в. 2: 4139
Тифлисская губ. — в. 1: 2264
Ткибульское м-ние — в. 1: 2215
Триалетия — в. 2: 5854, 6025, 6026, 6059
Триалетский хребет — в. 2: 5238, 5427, 5786, 5855, 6024, 6027, 6059, 6061, 6505, 6809, 7576
Трусовское ущелье — в. 2: 5061

Цалкинское плато — в. 2: 6782
Цедани, с., район — в. 2: 6888
Цедиси, с., окрестн. — в. 2: 6959
Цхинвальское ущелье — в. 1: 449
Черное море — в. 1: 3080, 3489
Чиатуры — в. 2: 6123, 7246, 7332, 7429
Ширакн Малые, м-ние нефти — в. 2: 7034
Эльдар — в. 1: 2030; в. 2: 3854
Юго-Осетия — в. 2: 3822, 4234 а, 4643, 4821, 5118, 5357, 6677, 6852, 7316

Va. Абхазская АССР — в. 1: 294, 1084, 1091, 1199, 1710, 2271, 2402, 3262; в. 2: 4208, 4848, 4861, 4862, 5232, 5242, 5244, 5478, 5681, 5828, 5938, 6155, 6836, 6838, 7496, 7648
Пицунды мыс — в. 2: 5681
Сухуми, г., окрестн. — в. 1: 1589
Ткварчельское м-ние — в. 1: 2215
Черное море — в. 1: 3080, 3489

Vб. Аджарская АССР — в. 1: 1084, 1710, 1858, 1972, 2132, 3080, 3262, 3489; в. 2 ,4743, 4848, 4861, 5148, 5244, 5478, 5788, 5792, 5793 ,5828, 5937, 6023, 6025, 6028, 6155, 6162, 6163, 6269, 6414, 7595, 7622
Аджарский хребет — в. 2: 7576
Батуми, г., район — в. 2: 6060

VI. Армянская ССР

В. 1: 679, 740, 789, 824, 826, 829, 845, 866, 911, 975, 987, 1084, 1225, 1323, 1710, 1972, 2508, 2624, 2627, 3080, 3262, 3269, 3270, 3284, 3310, 3327, 3393, 3442, 3478, 3550, 3562, 3569, 3605; в. 2: 3707, 3915, 4363, 4415, 4570, 4743, 4764, 4848, 4861, 5216, 5316, 5478, 5758, 5828, 6067, 6155, 6516, 7062, 7313, 7391, 7395, 7661, 7871
Абаран, р., низовья — в. 2: 5386
Агмаганский массив — в. 2: 5508, 7825
Айрум — в. 1: 911
Алагез — в. 1: 1081, 3073, 3268, 3286, 3439, 3441, 3605; в. 2: 3705, 3805, 4200, 4201, 4202, 4207, 4436, 4522, 4595, 4684, 4747, 5455, 6583
Аллавердский район — в. 2: 7498
Аллавердско-Садахлинский район — в. 2: 7062
Аннйское м-ние пемзы — в. 2: 4167
Аракс, р., бассейн — в. 1: 680, 729
Артикское м-ние туфовых лав — в. 2: 4166
Ахманганское плато — в. 2: 3699, 4012
Басаргечар, г., район — в. 2: 3842
Даралагез — в. 2: 7703
Делижан, г., окрестн. — в. 2: 3669
Егвартское водохранилище — в. 2: 4640, 4794, 4815, 5155, 5635
Елизаветпольская губ. — в. 1: 1355, 2120
Ереван — в. 2: 7365, 7654
Занга, р., бассейн — в. 2: 3809, 3851, 4253, 4889, 5092, 5113, 5304, 5386, 5984, 7044, 7824
Зангезур — в. 2: 4415, 4775, 4892, 6322, 7062
Кырх-Булагские источники (долина р. Занги) — в. 2: 5387
Ленинаканский уезд — в. 1: 3189, 3190, 3193
Нижние Ахты, с., окрестн. — в. 2: 7131
Ново-Баязет, г., окрестн. — в. 2: 4912
Памбакская долина — в. 2: 6715
Сардарабадская равнина — в. 2: 4523, 4748
Севан (Гокча), оз. — в. 1: 2884, 3431; в. 2: 3710, 4820
Севан (Гокча), оз., бассейн — в. 1: 3042, 3073, 3286; в. 2: 3655, 3657, 3682, 3692, 3693, 3695, 3769, 3904, 3951, 3966, 3968, 4888, 4968, 5091
Тарса-чай, р., бассейн — в. 2: 3848, 4911
Татевский минеральный источник — в. 2: 6322
Шорджа, с., район — в. 2: 7334
Эриванская губ. — в. 1: 1319

VII. Туркменская ССР

В. 1: 1317, 1416, 2234, 2236, 2507, 2623, 2625, 2875, 2973, 3334, 3583; в. 2: 3627, 3629, 3667, 3737, 3763, 4072, 4153, 4410, 4413, 4946, 5020, 5071, 5098, 5105, 5122, 5129, 5130, 5216, 5235, 5236, 5256, 5264, 5307, 5313, 5325, 5331, 5334, 5365, 5432, 5436, 5512, 5517, 5528, 5550, 5564, 5569, 5570, 5571, 5572, 5606, 5636, 5829, 5860, 5870, 5988, 5989, 5992, 5993, 5999, 6155, 6245, 6486, 6540, 6742, 6825, 6841, 6860, 6961, 7123, 7153, 7419, 7513
Аккалинское м-ние селитры — в. 2: 6103
Аму-дарья, р., долина — в. 2: 6076, 7625
Аму-дарья, р., древнее русло — в. 1: 1080
Аму-дарья, р., низовья — в. 1: 1188, 1197
Арало-Каспийская низменность — в. 1: 965
Ашхабадский район — в. 2: 6174
Гаурдак — в. 2: 5637
Заунгузское плато — в. 2: 4053, 5309
Кара-Богаз-гол — в. 1: 2015, 2047, 2048, 2056, 2074, 2154, 2415, 2469, 3215, 3421, 3495, 3496; в. 2: 3803, 3956, 3980, 4028, 4029, 4030, 4031, 4039, 4041, 4619, 4644
Каракалинский район — в. 2: 5607
Кара-кумы — в. 1: 1006, 1894, 2874, 2988, 3003, 3025, 3027, 3043, 3295, 3319, 3333, 3352, 3355, 3519, 3529, 3530, 3531, 3570; в. 2: 3773, 3868, 3900, 3957, 3969, 3992, 3996, 3997, 4011, 4068, 4069, 4088, 4089, 4090, 4256, 4528, 4529, 4530, 4531, 4882, 5308, 5310, 5431, 5644, 6300, 6351, 7415, 7626, 7627, 7670, 7718, 7720
Кара-сукут, п-ов — в. 2: 7413
Карын-джарык, впадина — в. 2: 7413
Каспийское море — в. 1: 777, 1268, 1280; в. 2: 4472, 5252
Красноводск, г., район — в. 2: 3725, 3774
Красноводское плато — в. 2: 3839
Куня-ургенчское м-ние селитры — в. 2: 6103
Куули, оз. — в. 2: 4463, 5257
Небит-Даг — в. 2: 4195
Прикаспийская низменность — в. 2: 5436, 7053, 7555
Сайгали, бугор (Центральные Кара-кумы) — в. 1: 3385
Султан-Санджар, оз. — в. 2: 6401, 7330
Туаркыр, район — в. 2: 6071, 6072, 6862
Узбой — в. 2: 5980, 6302
Узун-Су, соляное м-ние — в. 2: 4038
Унгуз — в. 2: 5306, 5309, 5641, 5643
Усть-Урт — в. 2: 3910, 3912, 5301, 5991, 6742, 7413
Чейк-Джейли, горы — в. 1: 853
Челекен, о-в — в. 1: 802, 1706; в. 2: 3744, 3777, 3803, 3811, 3827, 4195, 4250, 5623, 5783
Чикишлярский район — в. 2: 5416, 6000
Ширабадская долина — в. 2: 4220

VIII. Узбекская ССР

В. 1: 750, 1317, 2094, 2209, 2214, 2507, 2623; в. 2: 3731, 4413, 4442, 4784, 4790, 4837, 4885, 4933, 4946, 4950, 5020, 5021, 5025, 5071, 5097, 5101, 5105, 5114, 5115, 5122, 5129, 5130, 5145, 5448, 5636, 5988, 5989, 6155, 6193, 6363, 6486, 6540, 6585, 6825, 6841, 6860, 6961, 7102, 7122, 7123, 7402, 7419, 7513, 7560, 7562, 7583, 7790, 7880
Агалыкское урано-ванадиевое м-ние — в. 2: 7440
Ак-су, р. (бассейн Сурхан-дарьи) — в. 2: 6708
Алмалык, м-ние — в. 2: 4952, 5770, 6841
Алтынтопкан, м-ние — в. 2: 7562
Аму-дарья, р. — в. 1: 1080
Аму-дарья, р., долина — в. 2: 6076, 7625
Арало-Каспийская низменность — в. 1: 965
Байсунский район — в. 2: 7451
Байсун-тау — в. 1: 1684, 1728
Бухара — в. 2: 5302
Гиссарский хребет — в. 2: 7029, 7873
Денгиз-куль, оз. — в. 2: 5906
Зеравшан, р., бассейн — в. 2: 7330
Карабашское м-ние — в. 2: 6070
Кара-кумы — в. 2: 3773, 4528, 4529, 4530, 4531
Кара-Тюбе, горы — в. 2: 4941, 5373, 5958
Кассан, р., верховья — в. 2: 5848
Кенимехский район — в. 2: 7330
Кызыл-кумы — в. 2: 4618, 4783, 4787, 4997, 4998, 4999, 5000, 5099
Лякан, с. (Фергана) — в. 1: 3022
Лянгарское м-ние — в. 2: 7673
Могол-тау, горы — в. 2: 5026, 6114, 6152, 6248, 7128
Наукат, м-ние — в. 2: 4906
Нуратинские горы — в. 2: 6247, 6497, 6886, 7673
Самарканд, г., окрестн. — в. 2: 5957
Самаркандская обл. — в. 1: 2235
Сарыасийский район — в. 2: 7451
Тайкыр, р., низовья — в. 2: 6627
Тиллокан, м-ние — в. 2: 7517
Тупаланг, р. — в. 2: 6708
Туркестанский хребет — в. 2: 5100
Тянь-шань — в. 2: 4586, 4635, 6897, 7698, 7709
Уч-Кызыл, м-ние нефти — в. 2: 6593
Фергана — в. 1: 1238, 2214, 2235, 3307, 3341, 3556; в. 2: 4554, 4954, 5858, 6586, 7706, 7707
Хаудаг, м-ние нефти — в. 2: 6593
Хорезм — в. 2: 6103
Чуянкан, м-ние — в. 2: 7517
Шор-су, м-ние — в. 2: 4869, 4986

VIIIa. Каракалпакская АССР — в. 1: 703, 715, 1317, 2623; в. 2: 3773, 3851, 4153, 4413, 4784, 4946, 5020,

5071, 5098, 5105, 5122, 5129, 5130, 5216, 5315, 5405, 5527, 5616, 5870, 5992, 5993, 6155, 6363, 6486, 6841, 6860, 6961, 7123, 7419, 7799
Алтын-тау, горы (Кызыл-кумы) — в. 2: 4620, 5199, 5942, 6040, 6261, 6348, 7343, 7348
Аму-дарья, р., низовья — в. 1: 1188, 1197; в. 2: 5873
Арало-Каспийская низменность — в. 1: 965
Аральское море, район — в. 2: 5603
Букан-тау, массив — в. 2: 5102
Кызыл-кумы — в. 2: 4247, 4343, 4618, 4783, 4787, 4788, 4789, 4997, 4998, 4999, 5000, 5096, 5099, 5311, 5363, 5447, 5616, 6220, 6800, 6876
Султан-Уиз-даг, горы — в. 2: 5363, 5943, 6202, 6349, 6943, 7348
Тамдынский массив — в. 2: 6263
Тамдынское асбестовое м-ние — в. 2: 6151
Усть-Урт — в. 1: 659, 703, 900; в. 2: 3910, 3912, 5301, 5603, 6742
Ходжейли, г., окрести. — в. 2: 5363, 5943

IX. Таджикская ССР

В. 1: 1317, 1623, 2094, 2209, 2214, 2507, 2623; в. 2: 3731, 4413, 4893, 4894, 4895, 4946, 5005, 5020, 5023, 5029, 5063, 5065, 5071, 5105, 5122, 5129, 5130, 5134, 5143, 5202, 5207, 5265, 5267, 5330, 5500, 5502, 5563, 5565, 5636, 5662, 5663, 5664, 5666, 5676, 5678, 5749, 5797, 5799, 5806, 5888, 5907, 5988, 5989, 6102, 6155, 6161, 6178, 6240, 6246, 6347, 6362, 6363, 6458, 6471, 6486, 6569, 6585, 6602, 6825, 6841, 6860, 6961, 7102, 7122, 7123, 7127, 7128, 7224, 7225, 7246, 7277, 7350, 7402, 7419, 7560, 7562, 7583, 7642, 7719, 7799, 7872, 7880, 7902
Адрасманское висмутовое м-ние — в. 2: 5378
Ак-Бель, горы — в. 2: 5830
Ак-су, р., верховья (приток Сырдарьи) — в. 2: 6704, 6832
Ак-Сукон, оз. (район г. Ленинабада) — в. 2: 6118
Ак-Чоп, горы — в. 2: 5830
Алайский хребет — в. 2: 6105, 6854
Аличур, р., бассейн — в. 2: 4940, 4942, 5345
Аличурский хребет, северный склон — в. 2: 5534
Арча-Майдан (Зеравшанский хребет) — в. 2: 6284, 7823
Баба-таг, хребет — в. 2: 5489
Бадахшан — в. 2: 3703
Базар-Дара, хребет — в. 2: 4931, 5384, 5920, 6647
Бардунгульское м-ние — в. 1: 1401
Барзанги, р., верховья — в. 2: 6610
Бартанг, р., долина — в. 2: 4288, 4916, 5149, 7315
Бозмансайский оловоносный район — в. 2: 6897
Буз-Тере, массив — в. 2: 5782, 6494
Бухара Восточная — в. 1: 1687, 1708, 1727
Ванч, р., бассейн — в. 2: 5090, 5597
Варзоб, р., бассейн — в. 2: 6886, 7004
Вахно-и-Болё — в. 2: 4958
Вахия — в. 2: 6831
Вахш, р., бассейн — в. 2: 5027, 5402
Гиссарская долина — в. 2: 6601
Гиссарский хребет — в. 2: 4929, 5066, 5376, 5562, 5604, 6057, 6178, 6272, 6708, 6912, 6913, 7029, 7643, 7873, 7900
Гунт, р., бассейн — в. 2: 4940
Дагана-Кишк, район — в. 2: 5662
Дарваз — в. 2: 4853, 4870, 5069, 5474, 5529, 6180, 6881, 7467, 7874
Дарвазский хребет — в. 2: 5069
Заалайский хребет — в. 2: 4907, 5006, 5183, 5586
Зеравшан, р., бассейн — в. 2: 7330
Зеравшан, р., верховья — в. 2: 5094, 5377, 5522, 6453, 6726, 7557, 7681, 7900
Зеравшан, р., долина — в. 2: 6870
Зеравшанский ледник — в. 1: 3565; в. 2: 6746
Зеравшанский хребет — в. 2: 5376, 5521, 6115, 7035, 7643, 7861
Зулум-Арт, хребет — в. 2: 7879
Искандер-куль, оз. — в. 2: 6638
Камышкурганское м-ние соли — в. 2: 7548, 7696
Канимансур, м-ние — в. 2: 7562
Кансайское свинцово-цинковое м-ние — в. 2: 5770, 6483, 7562
Кан-таг, гора — в. 2: 5926
Кара-куль, оз., район (Памир) — в. 2: 5340, 5549, 6633, 6751
Карамазар — в. 2: 4851, 5026, 5298, 5677, 5770, 5809, 5849, 5917, 5924, 6007, 6068, 6092, 6114, 6314, 6744
Кара-су, р. (Гиссарский хребет) — в. 2: 7516
Каратагский район — в. 2: 5888
Каратагское фосфоритовое м-ние — в. 2: 6802
Каратегин Восточный — в. 2: 7668
Кокуй-Бель-су, р., долина — в. 2: 5149, 5666
Куберганда, р., бассейн — в. 2: 5920, 5921
Кугитанг, горы — в. 2: 5879, 6058, 7438, 7608
Кудара, р., бассейн — в. 2: 4813, 4916, 4935, 5149
Кули-Калон, оз., район — в. 2: 5605, 6251, 7007
Куляб, г., район — в. 1: 1709
Кулябский район — в. 2: 5262, 5806, 6632
Кураминские горы — в. 2: 5026, 5831, 6897, 7128
Курумды, массив — в. 2: 5497
Кухисафитское м-ние — в. 2: 7083
Кухистан — в. 2: 7129
Кштут-Зауранское м-ние — в. 2: 5880
Кызыл-Кия, м-ние — в. 2: 7644
Кызыл-Рабатский район — в. 2: 5072
Ленинабад, г., район — в. 2: 6510
Ляджуар-Дара, р., долина — в. 2: 4683
Ляйляк, р., верховья — в. 2: 4404, 6085, 6482, 6832
Магианское каменноугольное м-ние — в. 2: 7469
Маргузор, р., бассейн — в. 2: 7514
Маргузорские сурьмяные м-ния — в. 2: 5810, 5960, 7355
Мосрифский район — в. 2: 7823
Музкол, р., долина — в. 2: 5666
Музкольский хребет — в. 2: 5126, 5132, 5666, 7101
Мук-су, р., бассейн — в. 2: 4809
Мургаб, р., бассейн (Памир) — в. 2: 5345, 5585, 6211
Нотгемейншафт, ледник — в. 2: 6641
Нурекский район — в. 2: 5806
Оби-Ниоу, р., бассейн — в. 1: 1727
Обисорбухское полиметаллическое м-ние — в. 2: 7030
Окур-тау, хребет — в. 2: 6483
Памир — в. 1: 2631; в. 2: 3802, 3832, 3978, 4111, 4519, 4586, 4587, 4682, 4683, 4768, 4801, 4849, 4917, 5024, 5035, 5050, 5067, 5068, 5080, 5109, 5144, 5183, 5340, 5346, 5354, 5390, 5400, 5401, 5499, 5519, 5529, 5535, 5566, 5577, 5667, 5721, 5857, 5919, 5921, 5985, 5986, 6030, 6083, 6084, 6086, 6168, 6179, 6180, 6646, 6731, 6732, 6733, 6734, 6831, 6833, 6881, 6928, 6930, 7018, 7224, 7225, 7467, 7541, 7640
Памиро-Алай — в. 2: 5498, 6833
Пасруд, р., бассейн — в. 2: 7861
Пасруд-Ягнобское м-ние (бассейн р. Фан-дарьи) — в. 2: 5926
Петра I хребет — в. 2: 4858, 4870, 5131, 5142, 6853
Пшарт Западный, р., долина — в. 2: 5666
Пшартский район (Памир) — в. 2: 6633
Рангкульский район — в. 2: 5230, 5781
Санглак, хребет — в. 2: 5662
Сангпар, район — в. 2: 5662
Сарезское оз., район — в. 2: 6339, 7101
Сауксайский золотоносный район — в. 2: 5341
Сорбог, р., бассейн — в. 2: 7681
Супе-тау, горы — в. 2: 5830
Супе-тау, м-ние — в. 2: 4906
Табошарское м-ние (Карамазар) — в. 2: 5234, 6875
Тавасангское каменноугольное м-ние — в. 2: 7469
Такелийское м-ние (Кураминский хребет) — в. 2: 5770, 5850, 6944
Такоб, р., бассейн — в. 2: 5509, 7890
Такобское м-ние флюорита — в. 2: 7890
Такфонское м-ние (Зеравшанский хребет) — в. 2: 6115, 7629, 7900
Танымас, р., бассейн — в. 2: 6157
Ташкескен, гора — в. 2: 6896
Туркестанский хребет — в. 2: 5100, 5198, 5617, 7301, 7348, 7800
Тянь-шань — в. 2: 4586, 4635, 6897, 7698, 7709
Учочак, м-ние — в. 2: 6944
Файзабадский район — в. 2: 5888
Федченко ледник — в. 2: 6640, 6929, 7017
Федченко ледник, район — в. 2: 5067, 5068, 5566, 6157, 6179, 6611
Фергана — в. 1: 1238, 1983, 2214, 2237, 2964, 2976, 3230, 3331, 3532, 3556, 3605; в. 2: 4245, 4446, 4554, 4954, 5858, 6586, 7706, 7707, 7897
Харангор, р., долина — в. 2: 6886
Хингоу, р., верховья — в. 2: 5771
Хорогский район — в. 2: 7541
Шахристанский район — в. 2: 6899
Шинк, р., бассейн — в. 2: 7355
Шинк-Магианский район — в. 2: 5818, 5960
Шурабское буроугольное м-ние — в. 2: 5501, 5880, 6547, 7644
Щуровского ледник — в. 1: 1886
Ягноб, р., бассейн — в. 2: 6610, 6727
Ягноб, р., долина — в. 2: 7300
Язгулем, р., бассейн — в. 2: 4916, 5090, 5597
Язгулемский хребет — в. 2: 4916

X. Казахская ССР

В. 1: 69, 92, 185, 208, 473, 502, 750, 823, 1281, 1282, 1317, 1396, 1400, 2207, 2209, 2214, 2238, 2240, 2272, 2422, 2507, 2530, 2623, 2763, 2764, 2766, 2864, 2938, 2978, 3041, 3163, 3202, 3203, 3288, 3290, 3291, 3317, 3319, 3323, 3328, 3329, 3330, 3356, 3430, 3605; в. 2: 3687, 3731, 3746, 3767, 3787, 3911, 3943, 3999, 4017, 4018, 4133, 4153, 4208, 4221, 4223, 4224, 4231, 4351, 4407, 4409, 4412, 4413, 4422, 4423, 4442, 4523, 4545, 4555, 4557, 4590, 4599, 4601, 4630, 4845, 4896, 4946, 5020, 5040, 5071, 5105, 5122, 5129, 5130, 5151, 5216, 5315, 5473, 5478, 5493, 5636, 5675, 5799, 5821, 5988, 5989, 5992, 5993, 6135, 6155, 6293, 6308, 6486, 6503, 6573, 6577, 6841, 6860, 6889, 6893, 6895, 6961, 7019, 7223, 7301, 7360, 7419, 7420, 7560, 7562, 7583, 7589, 7666, 7677, 7687, 7697, 7763, 7811, 7880, 7908, 7974

Ак-Куль, курорт — в. 2: 5470

Акмолинская губ. — в. 1: 3211, 3212, 3527

Акмолинская обл. — в. 2: 3747

Ак-су, р., верховья (Джунгарский Алатау) — в. 2: 6823

Ак-тау, горы (Мангышлак) — в. 1: 1077

Актюбинская губ. — в. 1: 3039

Ала-куль, оз. (залив оз. Балхаш) — в. 2: 4671, 4753, 4800, 5138, 5673

Алакульская впадина — в. 2: 7111

Алма-Ата (Верный), г. — в. 1: 1309, 1866

Алтай — в. 1: 153, 184, 483, 543, 706, 707, 2819; в. 2: 4551, 4553, 5327, 5328, 5525, 5526, 5596, 6397, 6552, 6608, 6871, 6898, 6978, 7008, 7085, 7169

Арало-Каспийская низменность — в. 1: 864, 965, 1216, 1250

Арало-Каспийский край — в. 2: 3964

Аральское море, район — в. 2: 4471, 4953, 5469, 5580, 5591, 5730

Арасанский минеральный источник — в. 1: 1006

Астраханский край — в. 1: 2355, 2356, 2559, 2655

Атасуйский район — в. 2: 6219

Атбасарский район — в. 2: 4378

Аурахматское м-ние — в. 2: 6886

Ашутас, гора (Зайсанское плоскогорье) — в. 1: 3477, 3605; в. 2: 3724, 5056

Аят, р., долина (верховья р. Тобола) — в. 2: 6222, 7767

Байконур, урочище — в. 1: 2257

Балхаш, оз., район — в. 1: 1617; в. 2: 6121, 6755

Баскунчак, оз., район — в. 2: 3739

Бер-Чогур, ст., район — в. 1: 2294

Бесь-Чохо, урочище — в. 2: 6206

Биен, р., бассейн — в. 2: 6823

Большевистское вольфрамовое м-ние — в. 2: 6655

Голодная степь (Бедпак-дала) — в. 2: 4685

Джаксы-Клыч, оз., район — в. 2: 7537

Джезказган — в. 2: 5816, 5891, 6003, 6097, 6218, 6233, 6234, 6235, 6237, 6345, 6374, 6441, 7285, 7875

Джезказган-Улутавский район — в. 2: 6219, 6236, 6369

Джиланчик, р., бассейн — в. 2: 3635, 6539

Джунгария — в. 2: 4565

Джунгарский Алатау — в. 2: 4032, 6823

Джуса, р., верховья — в. 1: 2227

Заволжье — в. 2: 5450, 5872, 6132

Зайсанская котловина — в. 1: 1257, 2277, 3476; в. 2: 4553, 6117

Закаспийская обл. — в. 1: 2234, 2625

Западно-Сибирская низменность — в. 1: 499, 2640; в. 2: 4040, 4086, 4229, 4234, 4364, 4826, 5087, 5979, 7133

Или, р., бассейн — в. 1: 3285, 3566, 3605

Или, р., долина — в. 2: 5391

Имантавское медное м-ние — в. 2: 7733

Индерское оз., район — в. 2: 5846, 5847, 6042, 6066, 6796, 6879, 7337, 7417, 7590, 7591, 7592, 7593, 7683

Иртыш, р., бассейн — в. 1: 1153, 3542; в. 2: 3812, 4182, 4827, 5034, 5438, 5634, 5683, 5789, 6612, 6880

Ишим, р., среднее течение — в. 2: 6675, 7295, 7296

Кайдак, залив — в. 2: 6185

Калбинский хребет — в. 2: 5327, 6654, 6655, 6710, 6922, 6965, 7012

Кальмактас, м-ние меди — в. 1: 849

Кара-Богаз-гол — в. 2: 4031, 4644

Караганда — в. 2: 4409, 4923, 6555, 6592, 6636, 6793, 6843, 6869, 6934

Карагонское оловорудное м-ние — в. 2: 6710

Кара-кумы, Малые — в. 1: 1056, 1451

Кара-тау, хребет — в. 1: 2214, 3586; в. 2: 4065, 6590, 7043, 7405

Кара-тау (Мангышлак) — в. 1: 1077; в. 2: 6839, 7717

Карачекинское м-ние (Джунгарский Алатау) — в. 2: 4032

Каркаралинск, г. — в. 1: 2893

Карын-джарык, впадина — в. 2: 7413

Каспийская равнина — в. 2: 4943, 6885

Каспийское море — в. 1: 1280; в. 2: 5574

Киргизские степи — в. 1: 65, 610, 673, 715, 772, 791, 796, 865, 1263, 1264, 2114, 2245, 2273

Кок-Кульское вольфрамо-молибденовое м-ние — в. 2: 6656

Кокчетавский район — в. 2: 6181

Комсомолец (Мертвый Култук), залив — в. 2: 6187, 7624

Копал-Арасанский источник — в. 2: 5473

Кос-Чагыл, м-ние нефти — в. 2: 6686, 7501

Коунрад, м-ние — в. 2: 7676

Крестовоздвиженский район (Джезказган) — в. 2: 7875

Кулундинская степь — в. 2: 4317, 4556, 4558, 4754, 4886, 4996, 5033, 5258, 5312, 5314, 5533, 5871, 6074

Кургальджин, оз., район — в. 2: 6709

Кызыл-кумы — в. 2: 4343, 4997, 4998, 4999, 5000, 5099

Кызыл-тау, горы (район Индерского оз.) — в. 2: 7417

Лениногорск. См. Риддер

Майдан-Тал, перевал (Таласский Алатау) — в. 2: 5409

Мангышлак, п-ов — в. 1: 721, 1077, 1661, 1790, 1844, 2050, 2052, 2053, 2205, 2493, 3196; в. 2: 3931, 4525, 4527, 5991, 6498, 6742, 7685

Мугоджары — в. 1: 900, 2294

Муялды, курорт — в. 2: 5470

Мын-Сай — в. 2: 4584

Мынчинкурское оловорудное м-ние — в. 2: 6710

Нарымский хребет — в. 2: 6922, 6965

Павлодар, г., окрести. — в 2: 4020, 5049, 6894

Павлодарский район — в. 1: 3582; в. 2: 3813

Поволжье — в. 1: 3200

Риддер (Лениногорск) — в. 2: 4899, 5371, 5439, 6701

Саранский район (Караганда) — в. 2: 6634

Сарн-су, р., бассейн — в. 2: 6131

Саур, хребет — в. 2: 4553

Семиз-Бугу, м-ние — в. 2: 6705

Семиречье — в. 1: 1807, 1866, 3252; в. 2: 4024

Сулейман-сай — в. 2: 7073

Сутпай-тау, горы (район Индерского оз.) — в. 2: 7417

Темир, р., долина — в. 2: 3909

Тениз, оз., район — в. 2: 6709

Тобол, р., бассейн — в. 2: 5618

Тургайская обл. — в. 1: 1980, 1982, 1987, 2157, 2212, 2343, 2429, 2657, 2970, 3053, 3086, 3087, 3374, 3600

Тургайский район — в. 2: 6499

Турланское м-ние (Кара-тау) — в. 2: 5018

Тянь-шань — в. 1: 1830; в. 2: 4033, 4257, 4586, 4635, 7698

Узени Большой и Малый, реки, низовья — в. 1: 2172

Урал Южный — в. 1: 543, 610; в. 2: 6691, 7237

Урал, р., долина — в. 2: 7464

Урало-Эмбинский район — в. 2: 3738, 4282, 4675, 4676, 4859, 4860, 5274, 5332, 5821, 6133, 6558, 6796, 7292, 7317, 7359, 7367, 7430, 7452, 7540, 7586, 7587, 7589, 7596, 7665, 7684, 7685, 7712, 7745, 7815, 7854, 7898, 7956, 7982, 7983, 7985, 7986, 7987

Уральская обл. — в. 1: 1935, 2561, 2658

Урдинский район — в. 2: 6371

Урунхайское оловорудное м-ние — в. 2: 6710

Усть-Урт — в. 1: 659, 703, 900; в. 2: 3910, 3912, 3931, 5301, 6742, 7413

Хантаги, полиметаллическое м-ние (Кара-тау) — в 2: 5504

Хантенгри — в. 2: 5389

Хоргосские горячие источники — в. 2: 5472

Чак-Пакский каменноугольный район — в. 2: 7042

Чапчачи, урочище — в. 1: 137

Чеган, р., долина — в. 2: 3909

Чимкентский завод, район — в. 2: 5018

Чу, р., бассейн — в. 1: 1963; в. 2: 7394

Чу, р., верховья — в. 2: 5645, 5646, 6108, 6299

Чуйская котловина (район Токмака) — в. 2: 5081

Шучинский район (Карагандинская обл.) — в. 2: 6642

Эмба, р., долина — в. 2: 3909

Южно-Мангышлакское плато — в. 2: 7413

Яны-Курган, курорт — в. 2: 5470

XI. Киргизская ССР

В. 1: 1317, 2094, 2209, 2214, 2507, 2623, 3595; в. 2: 3731, 3999, 4018, 4295 4410, 4442, 4823, 4946, 5020,

5071, 5105, 5122, 5129, 5130, 5233, 5239, 5255, 5407, 5408, 5516, 5518, 5554, 5558, 5578, 5636, 5679, 5746, 5799, 5963, 6161, 6193, 6246, 6346, 6352, 6362, 6484, 6486, 6491, 6585, 6621, 6740, 6763, 6841, 6860, 6961, 6983, 7107, 7122, 7123, 7124, 7152, 7153, 7246, 7419, 7560, 7562, 7750, 7799, 7880
Ак-су, р., верховья (приток Сырдарьи) — в. 2: 6085, 6704, 6832
Аксуйские термальные источники — в. 2: 6199
Актюз, полиметаллическое м-ние — в. 2: 6983, 7562, 7750
Ак-Шийряк, хребет — в 2: 4235, 5388, 5972, 5973, 7750
Алайская долина — в. 2: 3961, 6833
Алайский хребет — в. 2: 4283, 5385, 5679, 6087, 6105, 6854, 6935
Алмалы-сай, р., верховья — в. 2: 6745
Араван, р., долина — в 1: 2950
Биш-Таш, район (Таласский Алатау) — в. 2: 4058
Буамское ущелье — в. 2: 4255
Буурду, полиметаллическое м-ние — в. 2: 6983, 7750
Гава, р., бассейн — в. 1: 2979
Джетыогузские термальные источники — в. 2: 6199
Джуры-сай, р. (бассейн р. Сох) — в. 2: 4217, 5015
Заалайский хребет — в. 2: 5006, 5183, 5586, 5805, 6541
Иссык-куль, оз. — в. 1: 1006; в. 2: 5428
Иссык - куль, оз., район — в. 2: 4192, 4252, 5119, 7900
Исфайрам, р., верховья — в. 2: 5514, 6750
Исфара, р., верховья — в. 2: 6119, 6874
Кавак-тау, горы — в. 2: 5645, 6196, 6304
Кадам-Джайское сурьмяное м-ние (Фергана) — в. 2 :4373, 6643
Каинды, р., долина — в. 2: 6718
Каравшин, р., бассейн — в. 2: 7521, 7900
Кара-Киче (Джумгольский район) — в 2: 6303
Кара-Чагыр (Фергана) — в. 1: 2918, 2919, 2972, 3434
Кетмень-Тюбинский район — в. 2: 6182
Киргиз-Ата, хребет (Фергана) — в. 1: 2931
Киргизский хребет — в. 1: 2443, 3565; в. 2: 6169, 6911, 6983, 7560
Кой-Кап, р., бассейн — в. 2: 6718
Кок-Мойнак (Джумгольский район) — в. 2: 6303
Кокомерен, р., бассейн — в. 2: 6107, 6109, 6301
Кок-Шаал, хребет — в. 2: 5972
Кон-и-гут, пещера — в 2: 7562
Куваки, м-ние — в. 2: 7562
Кызыл-Джарский район — в. 2: 6644
Кызыл-Кунгейский хребет — в. 2: 5408
Кырк-Булак, р., долина (Туркестанский хребет) — в. 2: 6271, 6886
Ляйляк, р., бассейн — в. 2: 6832
Нарын, р., бассейн — в. 2: 5642, 6107, 6109, 6192, 6194, 6301
Нарын Большой, р., бассейн — в. 2: 5389, 5970
Нарын Большой, р., верховья — в. 2: 5823, 5851, 5968, 5969, 5971, 6403, 6404
Нарынский район — в. 2: 4059, 4130
Орто-Токойское м-ние — в. 2: 6353
Охнинское м-ние — в. 2: 4678
Памиро-Алай — в. 2: 5498, 6833
Сарыджас, р., бассейн — в 2: 5685
Семиречье — в. 1: 1866, 3252
Сох, р., верховья (Туркестанский хребет) — в. 2: 4405, 6119, 6874
Сусамыр, р., бассейн — в. 2: 6107, 6109
Сусамыр-Джумгольский район — в. 2: 6195
Таласский Алатау — в. 1: 3422; в. 2: 6106, 7561
Таласский район — в 2: 6857
Терскей Алатау — в. 2: 4949, 5994, 6744
Туркестано - Сибирская ж. д., трасса — в. 1: 3155
Туркестанский хребет — в. 1: 1948; в. 2: 5198, 5385, 5617, 6791, 6874, 6886, 7348, 7521, 7599
Тюя-Муюнское радиевое м-ние — в. 1: 2466, 2489, 2659, 2684, 2827, 2918, 2920, 2932, 2943, 2953, 2955, 2993, 3228, 3318, 3500, 3509, 3514; в. 2: 3974, 3977
Тянь-шань — в. 1: 1830; в. 2: 4033, 4219, 4257, 4586, 4635, 4873, 5073, 5074, 5685, 5686, 6018, 6107, 6109, 6197, 6352, 6360, 6833, 6867, 7120, 7698, 7708, 7709
Учимчакское мышьяковое м-ние — в. 2: 6872
Фергана — в. 1: 1238, 1983, 2039, 2214, 2235, 2690, 2964, 2976, 3024, 3230, 3307, 3331, 3341, 3347, 3532, 3556, 3605; в. 2: 4245, 4446, 4954, 5679, 5858, 5859, 6140, 6586, 6935, 7706, 7707, 7897
Фрунзе, г., окрести. — в. 1: 3279; в. 2: 4257
Хайдарканский район — в. 2: 7741
Хайдарканское ртутно-сурьмяное м-ние — в. 2: 4244, 4606, 6643, 7742
Хантенгри — в. 2: 5389
Ходжа-Ачкан, р., верховья — в. 2: 4544
Чал-Куйрюк, р., долина — в. 1: 3023
Чангырташское м-ние самородной серы — в. 2: 6984
Чаткальский хребет — в. 2: 7395
Чаувайское сурьмяно - ртутное м-ние — в. 2: 4244, 4607, 5017, 6643, 7730
Чу, р., бассейн — в. 2: 7394
Чу, р., верховья — в. 2: 5645, 5646, 6108, 6112, 6299
Чуйская котловина (район Токмака) — в. 2: 5081

XII. Карело-финская ССР

В. 1: 158, 165, 244, 273, 306, 343, 365, 378, 575, 586, 633, 727, 744, 850, 1020, 1244, 1279, 1281, 1282, 1400, 1417, 2126, 2238, 2240, 2327, 2359, 2610, 2652, 2679, 2738, 2757, 2794, 2954, 3012, 3083, 3119, 3184, 3213, 3221, 3313, 3417, 3418, 3466, 3484, 3485, 3501, 3506, 3524, 3579; в. 2: 3673, 3804, 3823, 4208, 4210, 4227, 4363, 4482, 4645, 4977, 4982, 5478, 5626, 6044, 6259, 6285, 6286, 6792, 6923, 7153, 7344, 7488, 7889
Белая гора — в. 1: 2527
Валаамские о-ва — в. 1: 954
Воецкий рудник — в. 1: 150, 160
Выборг, г. — в. 1: 1041
Выборгская губ. — в. 1: 1003
Гопунвар — в. 1: 1003
Калевальский район — в. 2: 7307
Канда, р., бассейн — в. 1: 2090
Кемский район — в. 1: 2647
Кемь, г., район — в. 2: 7435
Ладожское оз. — в. 2: 5496
Лампи-варака — в. 2: 4500
Онда, р., район — в. 2: 7889
Онежский залив, побережье — в. 2: 3793
Онежское оз. — в. 2: 5496
Онежское оз., побережье — в. 2: 4278, 6142, 6687, 7834
Онежское оз., район — в. 1: 147, 151, 338, 478, 3234, 3420, 3505, 3568, 3606
Петрозаводск, г. — в. 2: 5511
Повенец, г., окрести. — в. 1: 2097
Повенецкий уезд — в. 1: 2249
Поморский берег — в. 2: 4368, 4983
Русский Кузов, о-в (Белое море) — в. 2: 3933
Сегозеро, западный берег — в. 1: 3354; в. 2: 7889
Суванд-озеро — в. 1: 395
Суна, р., район — в. 2: 7889
Туломозерский район — в. 2: 5353
Улялегское м-ние пегматитов — в. 2: 6962
Шуерецкий район — в. 2: 7512
Шуерецкое, с. — в. 2: 5379
Шунгинское м-ние — в. 1: 2249
Якша, оз., район — в. 1: 199
Ялгуба — в. 2: 6052

XIII. Молдавская ССР

В. 1: 59, 358, 632, 1281, 1282, 1298, 1301, 1400, 2099, 2178, 2206, 2238, 2240, 2280, 3467; в. 2: 3757, 3999, 4208, 4363, 5216, 5992, 5993, 6900

XIV. Литовская ССР

В. 1: 219, 272, 1281, 1298, 1301, 1399, 1400, 2240, 2280; в. 2: 3950, 6900
Вильнюс (Вильно), г. — в. 1: 1042

XV. Латвийская ССР

В. 1: 89, 219, 272, 1241, 1281, 1298, 1301, 1393, 1399, 1400, 1884, 2240; в. 2: 3950, 4363, 6900
Буртнек, оз., побережье — в. 1: 559, 562
Екабпилс (Якобштадт), г. — в. 1: 1042
Курляндия — в. 1: 260, 1135, 1186, 2595
Лифляндия — в. 1: 587, 2595
Рига, г., окрести. — в. 1: 1006
Финский залив, побережье — в. 1: 861

XVI. Эстонская ССР

В. 1: 219, 272, 578, 612, 697, 633, 635, 843, 956, 977, 978, 1001, 1006, 1241, 1281, 1298, 1301, 1314, 1315, 1342, 1366, 1393, 1399, 1400, 2105, 2200, 2240, 2252; в. 2: 3950, 4363, 6900
Кокшер, о-в — в. 1: 1651
Пярну (Пернау), г., окрести. — в. 1: 922
Сарема (Эзель), о-в — в. 1: 842, 843, 922, 978, 1341, 1360, 1405, 1410, 1561
Таллин (Ревель), г., окрести. — в. 1: 288, 317, 743
Тарту (Дерпт), г. — в. 1: 1042
Финский залив, о-ва и побережье — в. 1: 861

Б. МОНГОЛЬСКАЯ И ТАННУ-ТУВИНСКАЯ НАРОДНЫЕ РЕСПУБЛИКИ

В. 1: 566, 1152, 1162, 1194, 1259, 2440, 3084, 3453, 3567; в. 2: 4224, 5584, 7403, 7764, 7813, 7865, 7866, 7868, 8002
Батыр-Хайрхан, хребет — в. 2: 3732
Гоби — в. 1: 2523
Гобийский Алтай — в. 2: 5459
Горихо, р., долина — в. 1: 2750
Дархатский район — в. 2: 4591
Ихэ-Тухум-нор, оз., бассейн — в. 2: 3979
Ихэ-Тухум-нор, оз., окрестн. — в. 2: 3963
Керулен, р., среднее течение — в. 2: 3698
Монголия — в. 1: 1119, 1375, 1606, 2242, 2711, 2751, 2754, 2768, 2914, 2956, 3074; в. 2: 4326, 4534, 4549, 4563, 4609, 5078, 6747, 6950, 7288, 7319, 7584, 7867
Танну-Ола, хребет — в. 1: 1582, 1583, 1964
Танну-Тува — в. 1: 3224, 3552, 3567; в. 2: 3810, 6863, 6950
Тухумская впадина — в. 2: 4081
Улан-Батор (Урга), г., окрестн. — в. 1: 2242, 2750, 2751, 2908
Урмуктуй, гора — в. 2: 6238
Урянхайский край — в. 1: 2107, 2417, 2432
Хангайское нагорье — в. 1: 2951
Хаптагай, гора — в. 2: 6238
Харкиринский массив — в. 1: 2927

В. ЕВРОПА (без СССР)

В. 1: 379, 807, 941, 1134, 1146, 1281, 1298, 1301, 1400, 2240, 3365, 3457, 3467; в. 2: 3950, 3994, 4363, 6084, 6147, 6820, 6900
Альпо-Апеннины — в. 2: 3915
Альпы — в. 1: 2360, 2385
Англия — в. 2: 7527
Андё, о-в (Норвегия) — в. 1: 1810
Андреасберг (Гарц) — в. 2: 5966
Апеннины — в. 2: 4218
Арктика — в. 2: 4485, 4634, 4863, 6110, 6205, 7837
Аттика — в. 1: 464
Бавария — в. 1: 1619
Бальмская пещера — в. 1: 149
Богемия — в. 1: 131, 1300
Боденмайс (Бавария) — в. 1: 951
Болгария — в. 2: 3690, 5403, 6008
Букувка, гора (район г. Келец) — в. 1: 1890
Валахия — в. 1: 358
Везувий — в. 1: 32, 91, 119, 781, 794, 804, 806, 946, 1442, 2521, 2928; в. 2: 3901, 3907
Величка — в. 1: 174
Венгрия — в 1: 131
Венский бассейн — в. 1: 1134
Германия — в. 1: 2370, 2885
Геттинген, г., окрестн. — в. 1: 162
Глозельская стоянка доисторического человека — в. 1: 3452; в. 2: 3713
Голландия — в. 1: 98
Готланд, о-в — в. 1: 355, 830, 1341
Домбровский бассейн — в. 1: 2288
Домице, пещера (Словенский Карст) — в. 2: 6724
Драконова пещера (Штирия) — в. 2: 4134
Идрий, г. — в. 1: 24
Иена, г., окрестн. — в. 1: 450
Иматра — в. 1: 598, 599
Исландия — в. 1: 1471
Италия — в. 1: 1083, 1133, 1692, 1974, 2434
Кангасниеми, погост (Финляндия) — в. 2: 4836
Карпалийские оловянные рудники — в. 1: 75
Карпаты — в. 1: 569
Краков, г., окрестн. — в. 1: 136
Мадрид, г., окрестн. — в. 1: 74
Метана, п-ов — в. 1: 2736
Милан, г. — в. 1: 581
Нант, г. — в. 1: 235
Неаполь, г. — в. 1: 262
Норвегия — в. 1: 464, 1877, 2983, 3246
Осло (Христиания), г., окрестн. — в. 1: 830; в. 2: 7015
Паргас, ст. (Финляндия) — в. 1: 458
Париж, г. — в. 1: 1418
Польша — в. 1: 569, 1135, 1399
Прага, г. — в. 1: 593, 614
Пруссия, Восточная — в. 1: 220, 1135, 1186
Пруссия, Западная — в. 1: 393
Раммельсберг, гора (Гарц) — в. 1: 281
Рейкьявик, г. — в. 1: 2888
Рейн, р. — в. 1: 2841
Рейн, р., бассейн — в. 2: 7471
Рейнская провинция — в. 2: 5796
Рона, р., долина — в. 2: 4230
Румыния — в. 1: 1388, 1395
Саксония — в. 1: 131
Сербия — в. 1: 1006
Сицилия — в. 1: 1700
Скандинавия — в. 1: 583, 609, 635
Трансильвания — в. 1: 1745
Фенноскандия — в. 1: 2738; в. 2: 4847
Финляндия — в. 1: 188, 244, 273, 306, 343, 378, 390, 541, 575, 576, 586, 612, 633, 727, 744, 1001, 1020, 1104, 2359
Финский залив, о-ва и побережье — в. 1: 629, 861, 899
Франция — в. 1: 2522; в. 2: 6226, 7996
Чехо-Словакия — в. 1: 2460; в. 2: 6500
Швейцария — в. 1: 3122
Швеция — в. 1: 586, 710, 947, 1366, 2456
Шотландия — в. 1: 799
Шпицберген — в. 1: 583, 1491, 1501, 1635, 1747, 1833, 2433
Эльба, о-в — в. 1: 1722
Этна — в. 1: 732
Юлия, о-в (Средиземное море) — в. 1: 560
Юссари, о-в (Финляндия) — в. 1: 424, 860, 886
Яхимовский рудный район (Чехия) — в. 2: 6884

Г. АЗИЯ (БЕЗ СССР, МОНГОЛЬСКОЙ И ТАННУ-ТУВИНСКОЙ НАРОДНЫХ РЕСПУБЛИК)

В. 1: 1281, 3084; в. 2: 7403, 7813, 8002
Альборус — в. 1: 879
Арарат — в. 1: 270, 330, 717
Арарат, Малый — в. 1: 825
Афганистан — в. 2: 3703, 7045
Бадахшан (Афганистан) — в. 2: 3978
Борнео, о-в — в. 1: 1724, 1861, 1863
Гань-су, северная — в 1: 2734
Герат — в. 1: 1040
Гиндукуш — в. 2: 6168
Джубульпор (Индия) — в. 1: 2519
Джунгария — в. 2: 4565
Диадин (водораздел рр. Аракса и Евфрата) — в. 1: 790
Индия — в. 1: 447, 464, 594, 1173, 1452; в. 2: 4228, 6146
Иран (Персия) — в. 1: 460, 789, 826, 829, 890, 996, 1005, 1012, 1040, 1113, 1770, 2287
Иран, северо-восточный — в. 2: 4248
Кашгария — в. 1: 1509, 1510, 1511, 1514
Китай — в. 1: 566, 1119, 1139, 1152, 1162, 1178, 1194, 2408, 2500, 2877; в. 2: 3923, 4236, 7319
Козима, о-в — в. 1: 470
Кракатау — в. 1: 1269
Куэнь-Лунь — в. 1: 1367
Лагор — в. 1: 1585, 1590
Лазистан — в. 1: 2129
Монголия — в. 2: 6950
Мэргень — в. 2: 6672
Нишапурские бирюзовые копи (Иран) — в. 2: 4621
Пекин (Бэйпин), г. — в. 1: 522, 545, 631, 1086, 1120, 1140, 1179,
Сахалин (Карафуто) — в. 1: 1039, 1045, 1142, 1326, 1719
Синопский п-ов — в. 1: 2088
Тавриз, г. — в. 1: 785, 805
Тандурек, вулкан — в. 1: 911
Тафт, дер. (Иран) — в. 1: 921
Тибет — в. 1: 1006, 2593
Тихий океан, побережье — в. 1: 2833, 2909, 2959
Турецкая Армения — в. 1: 825, 1323
Турция — в. 1: 2132
Тянь-шань — в. 1: 1006
Урмия, оз., район — в. 1: 805, 911
Харбин, г., окрестн. — в. 2: 6149
Хоросан — в. 1: 919
Центральная Азия — в. 1: 1192, 2426, 2440; в. 2: 3634, 4224, 5346
Эверест — в. 1: 2520, 2733
Ява, о-в — в. 1: 2518
Япония — в. 1: 387, 1267, 1707, 2666, 2668, 2771, 2846, 2883, 2987, 3425; в. 2: 4007, 7497

Д. АФРИКА

Египет — в. 1: 742, 1573; в. 2: 4814, 5083
Камерун — в. 1: 2543
Мадагаскар — в. 1: 2403, 2447, 2837
Марокко — в. 1: 2250
Пик, гора (Тенериф) — в. 1: 223
Северная Африка — в. 2: 6145
Тендагуру — в. 2: 4877
Трансваальские копи — в. 1: 1453
Южная Африка — в. 1: 2584, 2940; в. 2: 3775, 4190, 6148

Е. АМЕРИКА

Алеутские о-ва — в. 1: 446
Аляска — в. 1: 1882; в. 2: 5042
Аргентина — в. 1: 1896, 2019; в. 2: 5269
Аризона — в. 2: 4189
Арктика — в. 2: 4485, 4634, 4863, 6110, 6205
Баффинов залив — в. 2: 6205
Боливия — в. 1: 1924
Бразилия — в. 1: 25, 471, 1469, 2403
Верхнее, оз. — в. 2: 6005
Гальвестон, залив, побережье — в. 1: 3390
Гренландия — в. 2: 4533, 6136, 6138, 7273, 7980
Ильи мыс — в. 1: 451
Калифорния — в. 1: 1613
Канада — в. 2: 5127
Квебек, штат — в. 1: 2579
Колорадо, штат — в. 2: 4203
Кордильеры — в. 1: 2019
Кэньон-сити, окрести. — в. 2: 4075
Мексика — в. 2: 7535
Минас Гераес (Бразилия) — в. 1: 370
Мичиган, оз. — в. 2: 6927
Могавская пустыня — в. 1: 8472
Парагвай — в. 1: 264
Ранчо ла Бреа (Калифорния) — в. 2: 4571
Северная Америка — в. 1: 276, 438, 577, 747, 880, 1281, 2464, 2482, 2703, 2737, 2983, 3246; в. 2: 4035, 4232, 4233, 4810, 6518
Техас — в. 2: 3906, 5773
Тихий океан, побережье — в. 1: 901, 2909, 2959
Фальклавдские о-ва — в. 1: 2519
Хиль — в. 2: 6681

Ж. АВСТРАЛИЯ, ОКЕАНИЯ, АНТАРКТИДА

Австралия — в. 1: 2787
Антарктида — в. 1: 3375; в. 2: 7931
Килауеа, вулкан — в. 1: 2454; в. 2: 3656
Тасмания — в. 2: 4516
Тихий океан — в. 1: 2959

З. АРКТИЧЕСКИЕ ОСТРОВА

В. 1: 671, 688, 713, 745, 1290, 1421, 1483, 1588, 1602, 1662, 1956, 2076, 2238, 2272, 2778, 2974, 3400; в. 2: 4179, 4485, 4634, 4666, 4863, 5895, 5928, 6110, 6205, 6889, 7837
Баффинов залив — в. 2: 6205
Бегичева о-в — в. 1: 1765, 2059
Белушья губа, район — в. 2: 4459
Беннета о-в — в. 1: 1554, 1916; в. 2: 3918
Вайгач, о-в — в. 2: 5755, 7705
Врангеля о-в — в. 1: 1859; в. 2: 3896
Геральда о-в — в. 1: 1859
Гренландия — в. 2: 4533, 6136, 6138, 7273, 7980
Котельный о-в — в. 1: 1329, 1615, 2634
Крестовая губа — в. 2: 4473, 4490, 4504
Кузькин о-в — в. 1: 1738
Ляховские о-ва — в. 1: 396
Ляховский Большой, о-в — в. 2: 4439, 4579, 6329, 7081
Маточкин шар — в. 2: 3765
Новая Земля — в. 1: 540, 550, 551, 596, 1466, 1897, 2093 2349, 2416, 2650, 3028, 3326; в. 2: 3765, 3866, 4487, 4492, 4504, 4508, 4510, 4517, 4922, 5058, 7705
Новосибирские о-ва — в. 1: 1297, 1340, 1353, 1420, 1426, 1483, 1505, 1524, 1547, 1586, 2968; в. 2: 3972, 4440, 4441, 4913, 7041
Норденшельда архипелаг — в. 2: 6475
Поморская губа — в. 2: 4506
Рогачева п-ов — в. 2: 4459
Русанова долина — в. 2: 4490, 4503, 4504, 4546, 4665
Русские о-ва — в. 2: 6475
Самуила о-в — в. 1: 1917
Северная Земля — в. 1: 1917; в. 2: 6475
Таймыр Малый, о-в — в. 1: 1917; в. 2: 6475
Уединения о-в — в. 1: 2018
Черная губа (Новая Земля) — в. 2: 4505, 4547
Шпицберген — в. 1: 583, 1491, 1501, 1635, 1747, 1833, 2433

И. МОРЯ И КРУПНЕЙШИЕ ОЗЕРА

Азовское море — в. 1: 275, 917, 1023, 2345, 3489; в. 2: 3721, 4376, 5812, 5992, 5993
Амурский залив — в. 2: 6951
Аральское море — в. 1: 1006
Атлантический океан — в. 1: 508, 1109, 1716, 2632
Байкал — в. 1: 3364, 3377; в. 2: 3888, 4594, 4865, 5251, 5284, 6834, 7074, 7699
Бакинский залив — в. 1: 701
Балтийское море — в. 1: 547, 792, 2431
Балхаш — в. 2: 4671, 4753, 4800, 5138, 5673, 7112
Баренцово море — в. 1: 2431; в. 2: 4183, 4937
Берингово море — в. 1: 2833
Восточно-Сибирское море — в. 2: 4045, 4046
Гренландское море — в. 2: 6614
Индийский океан — в. 2: 5751
Иссык-куль — в. 1: 1006; в. 2: 5428
Кайдак, залив — в. 2: 6187, 7624
Кара-Богаз-гол — в. 1: 2015, 2047, 2048, 2056, 2074, 2154, 2415, 2469, 3215, 3421, 3495, 3496; в. 2: 3956, 3980, 4028, 4029, 4030, 4031, 4039, 4041, 5381, 5382, 5440, 6703, 7778
Карское море — в. 1: 1169; в. 2: 6730
Каспийское море — в. 1: 777, 825, 912, 918, 1006, 1268, 1280, 3116, 3367; в. 2: 4472, 5223, 5252, 5574, 5992, 5993, 6232, 7539, 7723
Керченский пролив — в. 1: 2152
Комсомолец (Мертвый Култук), залив — в. 2: 6187, 7624
Ладожское оз. — в. 1: 1417, 2162; в. 2: 5496
Лаптевых море — в. 2: 4045, 4666
Мичиган, оз. — в. 2: 6927
Мраморное море — в. 1: 1377, 1433
Онежское оз. — в. 1: 1417, 2162, 2163; в. 2: 3913, 5496
Охотское море — в. 1: 1143, 2833; в. 2: 3689
Тихий океан — в. 1: 508, 2216, 2833
Узун-Су, залив — в. 2: 4038
Финский залив — в. 1: 1614
Черное море — в. 1: 492, 1377, 1396, 2431, 2890, 3080, 3367, 3468, 3489; в. 2: 3618, 3716, 3721, 3861, 3929, 4056, 4084, 4085, 4208, 4376, 4410, 4848, 5734, 5992, 5993, 7811
Эхаби, лагуна (Сахалин) — в. 2: 6910
Японское море — в. 1: 1063, 1143, 2833

СПИСОК ИСТОЧНИКОВ

(издания Академии Наук, содержащие статьи по геологии)

Список источников состоит из двух частей: 1) сборники и 2) периодические и серийные издания. Деление списка на две части обусловлено характером библиографических описаний основного текста библиографии (более полное цитирование названий сборников и сокращенные обозначения названий периодических изданий и серий).

В первой части настоящего списка указываются не только названия сборников, но перечисляются также и все их отдельные тома и выпуски, в которых помещались геологические материалы. Вслед за названиями даются ссылки на все статьи из сборников, помещенные в библиографии. При многотомных изданиях ссылки от второго и последующих томов даются только на работы, которые не были продолжением статей предшествующих томов. В первой части списка источников помещены описания также и тех сборников, которые составляют отдельные выпуски серийных изданий, например, «Геофизические проблемы Якутии. Сборник статей. Л. 1928. [8], IX, 258, [9] стр. с рис. и карт., 7 л. карт. (Академия Наук СССР. Материалы Комиссии по изучению Якутской АССР. Вып. 11)». Описание же серии в целом — «Материалы Комиссии по изучению Якутской Автономной Советской Социалистической Республики. Л. 1925—1930. (Академия Наук СССР). — *Матер. Ком. по изуч. Якутской АССР*» — помещено во втором разделе списка.

Во второй части списка, сведения о периодических и серийных изданиях, как это и указано в приведенном выше примере, содержат их названия, годы выхода (первый и последний) и сокращенное обозначение названия (набрано курсивом), принятое в основном тексте библиографии. Тома и выпуски не перечисляются, не дается также и ссылок на статьи из каждого издания, вошедшие в состав библиографии. Эти данные отсутствуют по той причине, что список источников не является полным указателем периодических и серийных изданий, выпускавшихся Академией Наук, и в его задачу не входит подробная регистрация журналов и серий, не объединявших на своих страницах, подобно сборникам, материалов по отдельным вопросам и более или менее узким темам. Сокращенные обозначения не даются для названий тех серий, которые объединяют ряд монографий, подробно описанных в тексте библиографии и не включенных (каждое в отдельности) в список источников, например, серия «Минералогия Союза. Серия А», состоящая из выпусков такого характера, как Э. М. Бонштедт и В. В. Щербина «Нефелин», а также и для изданий, содержание которых не расписывалось, например, бюллетени сейсмических станций.

Все издания просмотрены при составлении библиографии до 1937 г. включительно, который указан и для журналов и серий, выходивших после

1937 г. В отдельных случаях, когда очередной том не вышел в 1937 г., в списке помещен год выхода последнего просмотренного тома, хотя последующие тома продолжали выходить и в дальнейшем (например: «Труды Геологического института. 1932—1936», продолжавшие выходить и в 1938 г.).

Названия периодических и серийных изданий приводятся в списке с их изменениями за все годы их выхода. При незначительных изменениях, не влияющих на принятые сокращения, новые названия присоединяются непосредственно к предшествующим. В случае значительной перемены названия сведения об издании даются раздельно под старым и новым названием с перекрестными ссылками (далее см. № 0281 и ранее см. № 0280). Такими ссылками объединены издания, которые не прерывали порядковой нумерации томов при перемене названий. Помимо того ссылками (ранее и далее) объединены два крупнейших издания, выпускавшихся Академией Наук в течение особенно длительного промежутка времени, хотя и под разными названиями и с прерывавшейся нумерацией, а именно: 1) „Commentarii Academiae Scientiarum Petropolitanae" (первый том вышел в 1728 г.), которые после ряда видоизменений продолжались до 1930 г. в виде «Записок Академии Наук СССР по Отделению физико-математических наук. VIII серия» и 2) „Bulletin scientifique, publié par l'Académie des Sciences de St.-Pétersbourg" (с 1836 г.), продолжающийся в виде ряда серий «Известий Академии Наук СССР», выходящих до настоящего времени. Такими же ссылками объединены названия некоторых изданий, выходивших непосредственно одно вслед за другим, сходных по своему характеру и по названиям, но не имеющих общей нумерации томов (например: «Доклады Академии Наук СССР. А» и «Доклады Академии Наук СССР. Новая серия»).

1. СБОРНИКИ

01. Абразионные материлы. Сборник статей. Л. 1926. [3], 70, [2] стр. с рис. и карт. (Материалы для изучения естественных производительных сил СССР, издаваемые Комиссией при Академии Наук. 57). См. в. 1: 2912, 3002

02. Академику В. И. Вернадскому к пятидесятилетию научной и педагогической деятельности. М. 1936. (Академия Наук СССР).
I. 608 стр. с рис. и карт., 1 л. портр. См. в. 2: 6493, 6500, 6506, 6507, 6513, 6535, 6542, 6550, 6551, 6553, 6576, 6589, 6591, 6600, 6603, 6606, 6694, 6713, 6724, 6744, 6799, 6842, 6858, 6873, 6904, 6907, 6909, 6923, 6924, 7000, 7022, 7040, 7045, 7069, 7073, 7080, 7090, 7114, 7125, 7178
II. 609—1272 стр. с рис., карт. и портр., 3 л. табл., 2 л. карт. См. в. 2: 6485, 6487, 6501, 6523, 6595, 6614, 6616, 6642, 6674, 6683, 6685, 6689, 6699, 6707, 6729, 6787, 6792, 6806, 6808, 6822, 6848, 6850, 6861, 6884, 6889, 6918, 6941, 7023, 7050, 7061, 7096, 7100, 7147

03. Академику Ф. Ю. Левинсону-Лессингу к пятидесятилетию его научной и общественной деятельности. 1884—1934. М.—Л. 1936. 398, [2] стр. с рис. и карт. (Академия Наук СССР. Труды Почвенного института им. В. В. Докучаева. Т. XIII). См. в. 2: 6508, 6688, 6925, 7038

04. Академику Францу Юльевичу Левинсону-Лессингу к пятидесятилетию научной деятельности. 1884—1934. Л. 1934. [3], 492 стр. с рис., 26 л. табл., 1 л. портр. (Академия Наук СССР. Труды Петрографического института. Вып. 6). См. в. 2: 5227, 5238, 5240, 5244, 5247, 5248, 5249, 5294, 5299, 5315, 5339, 5347, 5353, 5357, 5379, 5396, 5418, 5435, 5449, 5455, 5457, 5488, 5514, 5523, 5532, 5545, 5575, 5582, 5601, 5608, 5618, 5632, 5635а, 5640, 5648, 5689, 5748

05. Академику Н. В. Насонову к восьмидесятилетию со дня рождения и шестидесятилетию научной деятельности. М. 1937. 670, [2] стр. с рис., 13 л. табл., 1 л. портр. (Академия Наук СССР). См. в. 2: 7645

06. Академические сочинения, выбранные из первого тома Деяний Академии Наук под заглавием: Nova Acta Academiae Scientiarum Petropolitanae.

Ч. I. СПб. 1801. [1], VII, IV, 514 стр., 3 л. табл. См. в. 1: 212, 218.

07. Академия Наук на заводах и фабриках Ленинграда. Л. 1932. 292 стр. с рис. (Академия Наук СССР. Труды Ноябрьской сессии [1931 г.]). См. в. 2: 4396, 4680

08. Академия Наук XVII Партсъезду. Л. 1934. (Академия Наук СССР).

I: Общий отчет. 69 стр., 1 л. табл. См. в. 2: 5693, 5700, 5710, 5741

II. Экспедиционная деятельность. Отчет Совета по изучению производительных сил. 64 стр., 2 л. карт. См. в. 2: 5691

09. Академия Наук Союза Советских Социалистических Республик за 10 лет. 1917—1927. Л. 1927. [3], III, 235 стр., 1 л. табл., 2 л. карт. См. в. 1: 3264, 3342, 3343

См. также № 0254

010. Алагез. Потухший вулкан Армянского нагорья. Под ред. акад. Ф. Ю. Левинсон-Лессинга. Л. Изд. АН и Упр. водн. хоз. ССР Армении. 1931—1932. (Академия Наук СССР. Труды Совета по изучению производительных сил. Серия закавказская. Вып. 3, 5).

Т. I. 1931. VIII, 379 стр. с рис. и карт., 10 л. табл., 2 л. карт. См. в. 2: 4200, 4207

Т. II, ч. 1. 1932. [4], 212 стр. с рис. См. в. 2: 4361, 4436, 4595, 4684

011. Амгунь-Селемджинская экспедиция Академии Наук СССР. Л. 1934. (Академия Наук СССР. Труды Совета по изучению производительных сил. Серия дальневосточная. Вып. 2—3).

Ч. 1. Буреинский отряд. VIII, 362 стр. с рис., 5 л. табл., 5 л. карт. См. в. 2: 5425, 5443, 5507, 5611, 5717

Ч. 2. Удско-Селемджинский отряд. 212 стр. с рис. и портр., 9 л. табл. См. в. 2: 5318, 5336

012. Байкальская геохимическая экспедиция 1931 г. Л. и М.—Л. 1933—1935. (Академия Наук СССР).

Ч. 1. Геохимия и минералогия. 1933. 60 стр. с рис. и карт., 2 л. табл. (Труды Совета по изучению производительных сил. Серия сибирская. Вып. 5). См. в. 2: 4874, 4876, 4918

Ч. 2. Геология и геоморфология. 1934. 78 стр. с рис. и карт., 1 л. карт. (Труды Совета по изучению природных ресурсов (СОПС). Серия сибирская. Вып. 6). См. в. 2: 5392, 5579

Ч. 3. Б. А. Гаврусевич и Н. П. Семененко. Материалы по петрографии и геохимии юго-восточного Прибайкалья. 1935. 44 стр. с рис., разрез. и карт., 1 л. карт. (Совет по изучению природных ресурсов (СОПС) и Ломоносовский институт. Серия сибирская. Вып. 11). См. в. 2: 5863

013. Балхаш и соляные озера его бассейна. М.—Л. 1936. 150, [1] стр. с рис. и карт., 1 л. табл., 1 л. карт. (Академия Наук СССР. Труды Соляной лаборатории (Всесоюзный институт галургии НИС НКТП). Вып. 11). См. в. 2: 6755, 7112

014. Баранов, И. Г., Клунников, С. И. Материалы по геологии и геоморфологии Памира. М.—Л. 1936. 112 стр. с рис., карт. и разрез., 2 л. карт. (Академия Наук СССР. Таджикско-Памирская экспедиция. Материалы экспедиции 1934 г. Вып. 54). См. в. 2: 6494, 6732

015. Бассейн озера Севан (Гокча). Под ред. акад. Ф. Ю. Левинсон-Лессинга. Л. Изд. АН и Упр. водн. хоз. ССР Армении. 1929—1933. (Академия Наук СССР).

[Т.] I. Научные результаты экспедиции 1927 г. 1929. [6], III, 529 стр. с рис., 6 л. карт. (Комиссия экспедиционных исследований. Закавказская комиссия). См. в. 2: 3657, 3669, 3682, 3692, 3693, 3695, 3699, 3707, 3710, 3768, 3769

Т. II, вып. 1. 1930. 224 стр. с рис. 5 л. табл., 1 л. разрез., 12 л. карт. (Комиссия экспедиционных исследований. Закавказская комиссия). См. в. 2: 3914, 3951, 3967

Т. III, вып. 1. 1930. 106 стр. с рис. и карт., 3 л. табл., 5 л. карт. (Комиссия экспедиционных исследований. Закавказская комиссия). См. в. 2: 3966

Т. III, вып. 2. 1933. 288 стр. с рис., 12 л. табл., 2 л. разрез., 6 л. карт. (Совет по изучению производительных сил. Серия закавказская. Вып. 6). См. в. 2: 4820, 4888, 4889, 4911, 4912, 4968, 5091

Приложение см. в. 2: 3655

016. Бассейн реки Занги. 2. Геолого-гидрогеологические очерки. Л. 1934. 118 стр. с рис. и карт., 1 л. табл., 2 л. карт. (Академия Наук СССР. Труды Совета по изучению природных ресурсов (СОПС). Серия закавказская. Вып. 10). См. в. 2: 5304, 5386, 5387, 5635

Ч. 1 см. в. 2: 4253

017. Большая Эмба. Т. I. Нефть, бор и другие ископаемые ресурсы Урало-Эмбинской нефтеносной области. Итоги работ Института горючих ископаемых Академии Наук, Института общей и неорганической химии Академии Наук, Центрального научно-исследовательского геолого-разведочного института, Нефтяного геолого-разведочного института, Института галургии, Научно-исследовательского института удобрений, треста Эмбанефть и других организаций. М.—Л. 1937. 907, [1] стр. с рис., разрез. и карт., 32 л. табл., 3 л. карт. (Академия Наук СССР. Ноябрьская сессия 1935 г.). См. в. 2: 7292, 7317, 7359, 7367, 7417, 7430, 7450, 7452, 7586, 7589, 7590, 7596, 7665, 7712, 7736, 7745, 7793, 7815, 7854, 7898, 7955, 7956, 7982, 7983, 7985, 7986, 7987

018. Большой Алтай. Сборник материалов по проблеме комплексного изучения и освоения естественных производительных сил [природных ресурсов] Алтайско-Иртышского района. Л. и М.—Л. 1934—1936. (Академия Наук СССР).

[Т. I]. 1934. 600, [1] стр. с рис., разрез. и карт., 3 л. табл., 1 л. карт. См. в. 2: 5327, 5328, 5371, 5438, 5439, 5485, 5486, 5525, 5526, 5596, 5634, 5683

Т. II. 1936. 612 стр. с рис., разрез. и карт., 1 л. табл., 5 л. карт. (Казахстанская база. Труды. Вып. 5). См. в. 2: 6552, 6573, 6608, 6612, 6654, 6655, 6656, 6871, 6880, 6898, 6922, 6965, 6966, 7008, 7012, 7111, 7236, 7239

Т. III. 1936. 583 стр. с рис., разрез. и карт., 3 л. табл. (Казахстанская база. Труды. Вып. 6). См. в. 2: 6701, 6926, 6978, 7085, 7160, 7169

Рецензия см. в. 2: 7168

019. Большой Джезказган. Сборник материалов по проблеме комплексного изучения и освоения природных ресурсов Джезказгано-Улутавского района Центрального Казахстана. Л.—М. 1935. 691 стр. с рис., разрез. и карт., 6 л. табл., 2 л. разрез., 3 л. карт. (Академия Наук СССР. Казахстанская база. Труды. Вып. 7). См. в. 2: 5816, 5891, 6003, 6097, 6131, 6218, 6219, 6233, 6234, 6235, 6236, 6237, 6345, 6369, 6374, 6441, 6448

020. Бор и калий в Западном Казахстане. Под общ. ред. акад. Н. С. Курнакова. М.—Л. 1935. 153, [1] стр. с рис., разрез. и карт., 1 л. карт. (Академия Наук СССР. Казахстанская база. Труды Вып. 8). См. в. 2: 5821, 5847, 6042, 6133.

021. Бюллетень Второго Всесоюзного съезда математиков в Ленинграде 24—30 июня 1934 г. Л. 1934. 105 стр. См. в. 2: 5338

Вернадский, В. И. См. № 02

022. Вечная мерзлота. Сборник. Л. 1930. [4], 231 стр. с рис. и карт., 2 л. карт. (Академия Наук СССР. Комиссия по изучению естественных производительных сил Союза. Материалы. 80). См. в. 2: 3921, 3960, 4027, 4057, 4083

023. Вопросы генезиса в связи с региональными исследованиями. Л. 1934. 80 стр. с рис. (Академия Наук СССР. Труды Почвенного института им. В. В. Докучаева. Т. X, вып. 3). См. в. 2: 5313

024. Первая Всесоюзная Конференция по физико-химическому анализу. Ленинград 24—29 октября 1933 г. Программа занятий и тезисы

к докладам. Л. Госхимтехиздат. 1933. 104 стр. (Академия Наук СССР. Химическая ассоциация НИС НКТП СССР). См. в. 2: 4833, 4842, 4908, 4980, 4996, 5036, 5038, 5108, 5135, 5147, 6533, 6623, 6714

Гедройц, К. К. См. № 0145

Географический месяцослов. См. № 057

025. Геологический и минералогический сборник из Известий Академии Наук СССР. Вторая серия. 1925—1926. Л. 1929. Различная пагинация с рис., 2 л. табл. См. в. 1: 1937, 2709, 2740, 2743, 2746, 2747, 2756, 2776, 2791, 2798, 2835, 2836, 2837, 2845, 2879, 2900, 2904, 2954, 2995, 3000, 3020

026. Геологический маршрут вдоль Тянь-шаня. (Материалы по новейшей тектонике). Л. Изд. Тадж.-Памирск. экспед. 1936. 164, [1] стр. с рис., разрез. и карт. (Академия Наук СССР. Таджикско-Памирская экспедиция 1934 г. Труды экспедиции. Вып. 38). См. в. 2: 6867, 7120

027. Геология и почвы района Колтушей. Л. 1933. 107 стр. с рис., 3 л. табл., 3 л. карт. (Академия Наук СССР. Труды Почвенного института им. В. В. Докучаева. Т. VIII, вып. 6). См. в. 2: 4909, 4928

028. Геология юго-западных отрогов Гиссарского хребта. Л. Изд. Тадж.-Памирск. экспед. 1937. 259, [1] стр. с рис., разрез. и карт., 3 л. табл., 5 л. карт. (Академия Наук СССР. Таджикско-Памирская экспедиция 1934 г. Труды экспедиции. Вып. 66. Центральный научно-исследовательский геолого-разведочный институт). См. в. 2: 7438, 7451, 7608, 7873

029. Геофизические проблемы Якутии. Сборник статей. Л. 1928. [8], IX, 258, [9] стр. с рис. и карт., 7 л. карт. (Академия Наук СССР. Материалы Комиссии по изучению Якутской АССР. Вып. 11). См. в. 1: 3456, 3494

030. Гипс. Пг. 1923. 48 стр. (Комиссия по изучению естественных производительных сил России, состоящая при Российской Академии Наук. Естественные производительные силы России. Т. IV. Полезные ископаемые. Составлен Геологическим комитетом. 35а). См. в. 1: 2507, 2508, 2517, 2530, 2544, 2556, 2559, 2560, 2561, 2569, 2595

031. Гнюбкин, В. И., Петров, А. Д., Пожильцова, Е. А., Смирнов, Н. А., Тарасов, Г. Я. К проблеме переработки углей Средней Азии. Л. Изд. Тадж.-Памирск. экспед. 1935. 53, [1] стр. с рис. и карт. (Академия Наук СССР. Таджикско-Памирская экспедиция 1933 г. Вып. 21). См. в. 2: 5880

032. Джавахетия. Материалы по изучению природных ресурсов Ахалкалакского нагорья. Тифлис. ЗакГИЗ. 1933. [7], 347, [1] стр. с рис., разрез. и карт., 17 л. табл., 3 л. карт. (Академия Наук СССР. Закавказский филиал, Научно-исследовательский институт кавказоведения). См. в. 2: 4932

033. Доклады, представленные к Торжественной юбилейной сессии Академии Наук СССР, посвященной XV-летию Октябрьской революции. Л. 1932. [2], 54 стр. См. в. 2: 4388, 5031, 5040, 5140

034. Дополнительные тезисы к докладам, представленным к Ноябрьской сессии АН СССР, посвященной проблемам Волго-Каспия. [Л. 1933]. 54, [1] стр. (Академия Наук СССР). См. в. 2: 4859, 4978, 5250, 5332, 5537, 5574

035. Ереванское землетрясение 7 января 1937 года. Сейсмологическое и инженерное обследование. Тбилиси. 1937. 76, [1] стр. с рис. (Тбилисский научно-исследовательский институт сооружений. Грузинский филиал АН СССР. Геофизический институт). См. в. 2: 7365

Железорудные месторождения алапаевского типа на восточном склоне Среднего Урала и их генезис. См. № 075

036. Животный мир СССР. Обзор фауны территории Союза и отчасти прилежащих стран на эколого-фаунистической и зоогеографической основе. Т. I. Историческое и географическое введение и общий систематический обзор фауны по группам. Под ред. акад. С. А. Зернова и проф. Н. Я. Кузнецова. М.—Л. 1936. 806, [2] стр. с рис. и карт., 1 л. табл., 2 л. карт. (Академия Наук СССР. Зоологический институт). См. в. 2: 6517, 6619, 6994, 6995
То же. М.—Л. 1937. 806, [2] стр. с рис. и карт., 1 л. табл., 2 л. карт. (Академия Наук СССР. Зоологический институт).

037. За полярным кругом. Работы Академии Наук на Кольском полуострове за годы Советской власти 1920—1932 гг. Под ред. акад. А. Е. Ферсмана. Л. 1932. 81, [1] стр. с рис. и карт., 1 л. карт. (Академия Наук СССР. Труды Совета по изучению производительных сил, Петрографического и Минералогического институтов). См. в. 2: 4399, 4431, 4480, 4491, 4499, 4509, 4514, 4580, 4588, 4623, 4647, 4664, 4695

038. Заливы Каспийского моря Комсомолец (Мертвый Култук) и Кайдак. М.—Л. 1937. 230, [1] стр. с рис., разрез. и карт., 6 л. табл., 2 л. карт. (Академия Наук СССР. Комиссия по комплексному изучению Каспийского моря (КАСП) и Совет по изучению производительных сил (СОПС). Труды по комплексному изучению Каспийского моря. Вып. 1, ч. 1). См. в. 2: 7624

039. Записки об ученых трудах действительных членов Академии Наук СССР по Отделению физико-математических наук, избранных 12 января 1929 г. Приложение к Известиям Академии Наук по Отделению физико-математических наук за 1928 г. Л. [1930]. [4], 164 стр. (Академия Наук СССР). См. в. 2: 4100, 4105, 4122

040. Зеравшан. Верховья Зеравшана и Фан-дарьи. Под ред. С. В. Калесника. Л. Изд. Тадж.-Памирск. экспед. 1936. 415, [1] стр. с рис. и карт., 2 л. табл., 3 л. карт. (Комитет СССР по проведению Второго Международного полярного года при Центральном управлении ЕГМС и Таджикско-Памирская экспедиция. Труды ледниковых экспедиций. Вып. 3). См. в. 2: 6610, 6638, 6726, 6727, 6746, 6870

041. Золото. Пг. 1919. 68 стр., 1 л. табл., 2 л. карт. (Комиссия по изучению естественных производительных сил России, состоящая при Российской Академии Наук. Естественные производительные силы России. Т. IV. Полезные ископаемые. Составлен Геологическим комитетом. 10). См. в. 1: 2203, 2207, 2255

042. Изумрудные копи на Урале. Сборник статей и материалов под ред. акад. А. Ферсмана. Пг. 1923. 82, [1] стр. с рис., 3 л. табл. (Материалы для изучения естественных производительных сил России, издаваемые Комиссией при Российской Академии Наук. 46 [44]). См. в. 1: 2511, 2525, 2574, 2594, 2608

043. Ильинский, В. П., Клебанов, Г. С., Блюмберг, Я. Б. и Пельш, А. Д. Сборник работ по гидрохимии Карабугазского залива Каспийского моря. М.—Л. 1936. 126, [1] стр. с рис. (Академия Наук СССР. Труды Соляной лаборатории (Всесоюзный институт галургии НИС НКТП). Вып. 5). См. в. 2: 6703

044. Ископаемые угли. Пг. 1919. II, 342, [1] стр. с рис., разрез. и карт., 18 л. табл., 2 л. разрез., 17 л. карт. (Комиссия по изучению естественных производительных сил России, состоящая при Российской Академии Наук. Естественные производительные силы России. Т. IV. Полезные ископаемые. Составлен Геологическим комитетом. 20). См. в. 1: 2204, 2205, 2214, 2215, 2217, 2224, 2239, 2244, 2246, 2248, 2249, 2252, 2256, 2257, 2258, 2262, 2266, 2267, 2268, 2269, 2270, 2271, 2272, 2273, 2274, 2275, 2277, 2280, 2288, 2290, 2294, 2296

045. Исследование нефти. Свердловск—Москва. ОНТИ НКТП. 1935. 73, [1] стр. с рис. (Академия Наук СССР. Труды Уральского филиала Академии Наук. [Вып. 7. Работы Лаборатории органической химии]. Вып. 2. Серия общая). См. в. 2: 6186

046. Исторические, генеалогические и географические примечания в Ведомостях, издаваемые в Санктпетербурге при Академии Наук с 1729 по 1740 г. М. 1765. [12], 302, [2] стр. См. в. 1: 4, 6, 12

047. К геологии Восточного Памира. Л. ОНТИ—Химтеорет. 1935. 140 стр. с рис., разрез. и карт., 1 л. табл., 1 л. разрез., 1 л. карт. (Академия Наук СССР. Таджикско-Памирская экспедиция 1933 г. Труды экспедиции. Вып. 36). См. в. 2: 5781, 5919

048. К геологии Зеравшанско-Гиссарской системы. Петрография и минералогия. Л. Изд. Тадж.-Памирск. экспед. 1935. 242, [1] стр. с рис. и карт., 1 л. разрез., 4 л. карт. (Академия Наук СССР. Таджикско-Памирская экспедиция 1933 г. Вып. 29. Труды экспедиции. Ломоносовский институт АН СССР). См. в. 2: 5818, 5958, 5960, 6178, 6272

049. К геологии и палеонтологии юго-восточного Памира. Л. Изд. Тадж.-Памирск. экспед. 1935. 150, [1] стр. с рис. и разрез., 2 л. табл., 1 л. разрез., 1 л. карт. (Академия Наук СССР. Таджикско-Памирская экспедиция 1933 г. Труды экспедиции. Вып. 22. Всесоюзный экспедиционный комитет ГГГГУ). См. в. 2: 5857, 6030, 6102, 6211

050. К геологии и петрографии Туркестанского хребта. Л. Изд. Тадж.-Памирск. экспед. 1936. 98 стр. с рис. и карт., 1 л. табл. (Академия Наук СССР. Таджикско-Памирская экспедиция 1934 г. Труды экспедиции. Вып. 51). См. в. 2: 6482, 6745, 6791

051. К геологии каменноугольных месторождений Таджикистана. Л. ОНТИ—Химтеорет. 1935. [2], 66 стр. с рис., разрез. и карт., 1 л. табл., 1 л. разрез., 1 л. карт. (Академия Наук СССР. Таджикско-Памирская экспедиция 1933 г. Вып. 12. Материалы экспедиции). См. в. 2: 5926, 6057

052. К исследованию озер юга России. Пг. 1919. [2], 78 стр. с рис. (Материалы для изучения естественных производительных сил России, издаваемые Комиссией при Российской Академии Наук. 28). См. в. 1: 2226, 2279, 2283

053. К петрологии и геологии Гиссарского хребта. Л. Изд. Тадж.-Памирск. экспед. 1936. 63, [1] стр. с рис. и карт. (Академия Наук СССР. Таджикско-Памирская экспедиция 1934 г. Труды экспедиции. Вып. 40). См. в. 2: 6708, 7029

054. К познанию русских глин. Труды Отдела глиняных материалов КЕПС. Пг. 1923. 154, [1] стр. с рис. (Отчеты о деятельности Комиссии по изучению естественных производительных сил России при Российской Академии Наук. 18). См. в. 1: 2494, 2531, 2532, 2533, 2534, 2535, 2536, 2537, 2538, 2539, 2540, 2541, 2542, 2571

055. К проблеме оруденения северного Карамазара. Л. ОНТИ — Химтеорет. 1935. [2], 85, [1] стр. с рис. и карт., 1 л. табл., 2 л. карт. (Академия Наук СССР. Таджикско-Памирская экспедиция 1933 г. Труды экспедиции. Вып. 15. Ломоносовский институт). См. в. 2: 5849, 5917

К проблеме переработки углей Средней Азии. См. № 031, 0148

056. Казахстан. Труды Конференции по изучению производительных сил Казахстана, состоявшейся в Академии Наук СССР 20—26 февраля 1932 г. Л. Изд. АН и Совнаркома Казахской АССР. 1932. [2], 483, [1] стр. с рис. и карт., 6 л. карт. (Академия Наук СССР. Совет по изучению производительных сил). [На обл. подзаголовок: Вопросы экономического развития во 2-ой пятилетке]. См. в. 2: 4407, 4409, 4412, 4413, 4422, 4423, 4545, 4555, 4557, 4590, 4599, 4600, 4601, 4630, 4676, 4685

057. Календарь или месяцослов географический [Географический месяцослов] на 1768 [—1777] г. СПб. [1767] — [1776]. См. в. 1: 59

058. Календарь или месяцослов на лето [Месяцослов на] 1728 [—1869] г. СПб. 1727 — [1868]. См. в. 1: 511, 515, 534, 548, 648, 675, 677, 695, 712, 723, 737, 738, 746, 757, 764, 771, 786, 798, 803, 820, 839, 840, 869, 870, 876, 902, 933, 941, 958, 980, 1008, 1030, 1069
См. также № 0264

059. Каменная соль и соляные озера. Л. 1924. 300 стр. с рис., разрез. и карт. (Комиссия по изучению естественных производительных сил России, состоящая при Российской Академии Наук. Естественные производительные силы России. Т. IV. Полезные ископаемые. Составлен Геологическим комитетом. 35). См. в. 1: 2623, 2624, 2625, 2628, 2639, 2640, 2641, 2652, 2655, 2656, 2657, 2658, 2671, 2674, 2675, 2691

060. Каменные строительные материалы. Пг. и Л. 1923—1928.
Сборн. I. 1923. 183, [1] стр. с рис. (Материалы для изучения естественных производительных сил России, издаваемые Комиссией при Российской Академии Наук. 41). См. в. 1: 2497, 2498, 2499, 2514, 2516, 2526, 2527, 2528, 2546, 2549, 2550, 2555, 2567, 2591, 2603, 2604
Сборн. II. 1924. [2], 138, [1] стр. с рис. (Материалы для изучения естественных производительных сил России, издаваемые Комиссией при Российской Академии Наук. 48). См. в. 1: 2610, 2627, 2629, 2635, 2637, 2647, 2679, 2680, 2688, 2692
Сборн. III. 1928. [2], 171, [1] стр. с рис. и карт. (Академия Наук СССР. Комиссия по изучению естественных производительных сил Союза. Материалы. 67). См. в. 1: 3354, 3393, 3411, 3441, 3443, 3502, 3503, 3505, 3506, 3512, 3523, 3524

061. Карабугаз и его промышленное значение. Пг. 1916. [2], 69 стр. с рис. и карт. (Материалы для изучения естественных производительных сил России. 7). См. в. 1: 2015, 2047, 2048, 2056, 2074
То же. 2-е дополн. изд. Пг. 1922. 169, [1] стр. с рис. и карт. (Материалы для изучения естественных производительных сил России, издаваемые Комиссией при Российской Академии Наук. 42). См. в. 1: 2444, 2469
То же. 3-е дополн., изд. под ред. Н. С. Курнакова, Н. И. Подкопаева и Б. Л. Ронкина. Л. 1930. [4], 409 стр. с рис., 25 л. табл., 8 л. карт. (Академия Наук СССР. Комиссия по изучению естественных производительных сил Союза. Материалы. 73). См. в. 2: 3956, 3980, 4028, 4030, 4031, 4041

062. Караганда. Третья угольная база Союза. Материалы по природным ресурсам Акмолинско-Карагандинского промышленного района. М.—Л. 1936. 471, [1] стр. с рис., разрез. и карт., 8 л. табл., 1 л. разрез., 3 л. карт. (Академия Наук СССР. Казахстанская база. Труды. Вып. 3). См. в. 2: 6555, 6592, 6634, 6636, 6709, 6793, 6843, 6878, 6893, 7019
Рецензия см. в. 2: 7163

063. Каракалпакия. Геология и полезные ископаемые Кызыл-кумов. М.—Л. 1935. 176, [2] стр. с рис., разрез. и карт., 1 л. табл., 1 л. разрез., 3 л. карт. (Академия Наук СССР. Совет по изучению природных ресурсов (СОПС). Серия каракалпакская. Вып. 5. Труды Каракалпакской комплексной экспедиции. 1931—1932 г. Т. IV). См. в. 2: 5943, 6151, 6261, 6263, 6348, 6349

064. Каракалпакия. Пески Каракалпакских Кызыл-кумов. М.—Л. 1936. 193, [2] стр. с рис. и разрез., 3 л. карт. (Академия Наук СССР. Совет по изучению производительных сил (СОПС). Серия каракалпакская. Вып. 3. Труды Каракалпакской комплексной экспедиции 1931—1932 г. Т. II). См. в. 2: 6800, 6876
Рецензия см. в. 2: 7984

065. Каракалпакия. Труды Первой Конференции по изучению производительных сил Каракалпакской АССР. Т. I. Л. 1934. [3], 249 стр. с рис., 1 л. разрез., 3 л. карт. (Академия Наук СССР. Совет по изучению производительных сил. Совет Народных Комиссаров Каракалпакской АССР). См. в. 2: 5301, 5311, 5363, 5405, 5447, 5527, 5603, 5616, 5731

066. Кара-кумы. Результаты экспедиций 1928 и 1929 [1929 и 1930] гг. Л. 1930. (Академия Наук СССР. Материалы Комиссии экспедиционных исследований. Вып. 20, 29. Серия туркменская).
[Сборн. I]. 1928 и 1929 гг. [3], 297 стр. с рис., 1 л. табл. См. в. 2: 3773, 3997, 4011, 4069, 4088, 4089, 4090
[Сборн. II]. 1929 и 1930 гг. [3], 233 стр. с рис., 4 л. табл. См. в. 2: 3900, 3957, 3969, 3992, 3996, 4053, 4068

067. Кара-кумы. Северо-восточные Кара-кумы по данным 1929 и 1930 гг. Л. 1932. 251 стр. с рис. и карт., 3 л. карт. (Академия Наук СССР. Труды

Совета по изучению производительных сил. Серия туркменская. Вып. 3). См. в. 2: 4528, 4529, 4530, 4531

068. Кара-кумы. Сборн. IV. Результаты экспедиции 1930 г. Л. Изд. АН и Упр. води. хоз. Туркменской ССР. 1934. 284 стр. с рис. и карт., 3 л. карт. (Академия Наук СССР. Труды Совета по изучению природных ресурсов (СОПС). Серия туркменская. Вып. 8). См. в. 2: 5306, 5308, 5309, 5310, 5431, 5641, 5643, 5644

Каратагские фосфориты. См. № 0150

069. Киргизия. Труды Первой Конференции по изучению производительных сил Киргизской АССР. Л. 1934. 522, [2] стр. с рис. и карт., 3 л. карт. (Академия Наук СССР. Совет по изучению производительных сил. Совет Народных Комиссаров Киргизской АССР). См. в. 2: 5233, 5255, 5389, 5407, 5410, 5516, 5518, 5554, 5558, 5636, 5645, 5646, 5679, 5686, 5725

070. Колымская геологическая экспедиция 1929—1930 гг. Л. и М.—Л. 1932—1935. (Академия Наук СССР).

Т. I, ч. 1. 1932. 87, [1] стр. с рис., 5 л. табл. (Труды Совета по изучению производительных сил. Серия якутская. Вып. 11). См. в. 2: 4355, 4366, 4498, 4518, 4550, 4603, 4605

Т. I, ч. 2. 1934. 148 стр., 11 л. табл. (Труды Совета по изучению производительных сил. Серия якутская. Вып. 14). См. в. 2: 5476

Т. I, ч. 3. 1935. 79, [1] стр. с рис. и карт., 2 л. табл. (Труды Совета по изучению природных ресурсов (СОПС). Серия якутская. Вып. 24). См. в. 2: 6034, 6116

Т. II, ч. 1. 1934. 13 стр., 2 л. карт. (Труды Совета по изучению производительных сил. Серия якутская. Вып. 17). См. в. 2: 5594

071. Кольский диатомитовый сборник. Л. 1934. 214 стр. с рис., 5 л. табл., 1 л. карт. (Академия Наук СССР. Труды Геоморфологического института. Вып. 8. Серия физико-географическая). См. в. 2: 5300, 5326, 5349, 5543, 5560, 5568, 5581, 5598

072. Концентрирование соляных рассолов естественным вымораживанием. Ч. 1. М.—Л. 1937. 40 стр. с рис. (Академия Наук СССР. Центр. соляная лаборатория и Всесоюзный институт галургии. Труды Соляной лаборатории. Вып. 15). См. в. 2: 7431

073. Краткие отчеты о работах отрядов Якутской экспедиции Академии Наук СССР 1925—1926 гг. Л. 1929. [8], IV, 432 стр. с рис., 7 л. табл., 9 л. карт. (Академия Наук СССР. Материалы Комиссии по изучению Якутской АССР. Вып. 10). См. в. 2: 3662, 3668, 3694, 3750, 3781

074. Краткие отчеты экспедиций по исследованию Северной Монголии в связи с Монголо-Тибетской экспедицией П. К. Козлова. Л. 1925. [4], 58, [2] стр., 18 л. табл., 1 л. карт. (Академия Наук СССР). См. в. 1: 2751

075. Кротов, Б. П., Подсятник, А. А., Рыловникова, В. П., Роде, Е. Я., Успенский, Н. А. Железорудные месторождения алапаевского типа на восточном склоне Среднего Урала и их генезис. М.—Л. 1936. (Академия Наук СССР. Совет по изучению производительных сил (СОПС) и Ломоносовский институт. Серия уральская. Вып. 3, 4).

Т. I. 286, [1] стр. с рис., разрез. и карт., 10 л. разрез., 1 л. карт. См. в. 2: 6774, 6777, 6920, 6968, 6970, 7057

Т. II. 482, [1] стр. с рис. См. в. 2: 6524, 6769, 6770, 6771, 6773, 6775, 6919, 6921, 6956, 6967, 6969

076. Кулундинская экспедиция Академии Наук СССР 1931—1933 г. Л. и М.—Л. 1934—1935. (Академия Наук СССР).

Ч. 1. Общая характеристика района и пути использования соляных озер Кулундинской степи. 1934. 225 стр. с рис., разрез. и карт., 5 л. карт. (Труды Совета по изучению природных ресурсов (СОПС). Серия сибирская. Вып. 8). См. в. 2: 5312, 5350, 5533

Ч. 2. С. З. Макаров. Материалы к физико-химическому изучению соляных озер Кулундинской степи. 1935. 236 стр. с рис. и карт., 2 л. карт. (Совет

по изучению природных ресурсов (СОПС). Институт физико-химического анализа (ИФХА). Серия сибирская. Вып. 9). См. в. 2: 6074

Ч. 3. Исследование почвенно-геоморфологического цикла. 1935. 284 стр. с рис., разрез. и карт., 1 л. табл., 2 л. карт. (Труды Совета по изучению природных ресурсов (СОПС). Серия сибирская. Вып. 10). См. в. 2: 5871, 5959

077. Кызыл-кумы. Т. I. Кызылкумская геохимическая экспедиция Академии Наук СССР. Работы 1931 г. Л. 1933. 196 стр. с рис. и карт., 3 л. карт. (Академия Наук СССР. Труды Совета по изучению производительных сил. Серия каракалпакская. Вып. 1). См. в. 2: 4997, 4998, 4999, 5000, 5099, 5102

078. Лабораторные исследования механических свойств мерзлых грунтов. М.—Л. 1936. 135, [1] стр. с рис. (Академия Наук СССР. Совет по изучению производительных сил (СОПС). Комиссия по изучению вечной мерзлоты. Труды Дальневосточной комплексной экспедиции. Вып. 2—3).

Сборн. I. 135, [1] стр. с рис. См. в. 2: 6622, 7087, 7109

Сборн. II. 98, [2] стр. с рис. См. в. 2: 7086, 7088

Левинсон-Лессинг, Ф. Ю. См. № 03, 04

079. Ледниковая обсерватория на Памире. Л. ОНТИ—Химтеорет. 1935. [2], 66, [1] стр. с рис. и карт., 2 л. табл. (Академия Наук СССР. Таджикско-Памирская экспедиция 1933 г. Вып. 25). См. в. 2: 6179

080. Ленско-Колымская экспедиция 1909 г. под начальством К. А. Воллосовича. Л. 1930. [4], IX, [1], 395 стр. с рис., разрез., портр. и карт., 3 л. портр., 2 л. карт. (Академия Наук СССР. Труды Комиссии по изучению Якутской АССР. Т. XV). См. в. 2: 3899, 4047, 4048

081. Ломоносовский сборник. 1711—1911. СПб. 1911. [4], 354 стр., 1 л. табл., 2 л. портр., 1 л. карт. См. в. 1: 1796а

082. Магнитная съемка Российской империи. СПб. и Пг. 1912—1915. (Записки Академии Наук по Физико-математическому отделению. Т. XXX, № 11; т. XXXI, № 3; т. XXXIII, № 1, 6, 10).

Вып. 1. Магнитная съемка С.-Петербургской губернии в 1910 г. 1912. [3], 80 стр., 1 л. табл., 1 л. карт. См. в. 1: 1837, 1838, 1845, 1850, 1852

Вып. 2. Магнитная съемка С.-Петербургской губернии в 1911 г. 1912. [3], 56 стр., 1 л. карт. См. в. 1: 1839, 1840, 1846, 1851

Вып. 3. Магнитная съемка Новгородской губернии в 1912 г. 1914. [3], 32 стр. См. в. 1: 1939

Вып. 4. Магнитная съемка Вельского удельного округа в 1912 г. 1914. VII, 31 стр. См. в. 1: 1940

Вып. 5. Магнитная съемка Крыма, произведенная в 1900 г. П. Т. Пасальским. Обработал проф. Б. П. Вейнберг. 1915. [3], 58 стр., 5 л. табл. См. в. 1: 1985

083. Магнитная съемка России. Пг. 1917—1919. (Записки Российской Академии Наук по Физико-математическому отделению. VIII серия. Т. XXXV, № 1, 2, 4, 5).

Вып. 6. Магнитная съемка Бессарабской губернии в 1914 г. 1917. [4], 15 стр. См. в. 1: 2099

Вып. 7. Магнитные наблюдения в Западной Сибири в 1914 и 1915 гг. 1917. [3], 39 стр. См. в. 1: 2084, 2085, 2125

Вып. 8. Магнитные наблюдения Подольской губ. в 1913 г. 1918. [3], 93, [1] стр., 3 л. карт. См. в. 1: 2150, 2155, 2161, 2175, 2176

Вып. 9. Магнитные наблюдения Бессарабской губ. в 1914 г. 1919. [3], 40 стр. См. в. 1: 2206, 2263, 2306

084. Материалы для истории академических учреждений за 1889—1914 гг. Ч. 1. Пг. 1917. [2], III, 631 стр. (Академия Наук. 1889—1914. II). См. в. 1: 2139

085. Материалы для биографического словаря действительных членов Академии Наук. Пг. 1915—1917. (Академия Наук. 1889—1914. III).

Ч. 1. А—Л. 1915. [2], IV, 440 стр. См. в. 1: 2002, 2003, 2005, 2010, 2012
Ч. 2. М—Я. 1917. [2], IV, 335 стр. См. в. 1: 2137, 2141, 2142, 2145, 2148

086. Материалы Зейской геохимической экспедиции 1933—1934 гг. М.—Л. 1935. 96 стр. с рис., разрез. и карт. (Академия Наук СССР. Совет по изучению природных ресурсов (СОПС) и Ломоносовский институт. Серия восточно-сибирская. Вып. 3). См. в. 2: 6183, 6184, 6288, 6298, 6328

087. Материалы к географии района реки Нивы (Кольский полуостров). Л. 1933. 68 стр. с рис., 3 л. карт. (Академия Наук СССР. Труды Совета по изучению производительных сил. Серия кольская. Вып. 6). См. в. 2: 4975, 5082, 5112

088. Материалы к геохимии Хибинских тундр. Сборник статей под ред. акад. А. Е. Ферсмана. М.—Л. 1935—1936. (Академия Наук СССР. Кольская база им. С. М. Кирова. Труды. Вып. [1], 2).
[Т. I]. 1935. 89, [1] стр. с рис., 12 л. табл., 1 л. карт. См. в. 2: 6043, 6267, 6268, 6337
Т. II. 1936. 58 стр. См. в. 2: 6554, 6560, 7024
Рецензия см. в. 2: 7932

089. Материалы к изучению русского графита. Л. 1925. 136, [1] стр. с рис. и карт., 1 л. карт. (Материалы для изучения естественных производительных сил СССР, издаваемые Комиссией при Академии Наук. 55). См. в. 1: 2729, 2749, 2753, 2759, 2800, 2801

090. Материалы к познанию растительного и почвенного покрова ДВК [Дальневосточного края]. (Отдельные оттиски статей, опубликованных в Вестнике ДВФАН за период 1932—36 гг.). Владивосток. 1937. Различная пагинация с рис. и карт., 1 л. портр., 7 л. карт. (Дальневосточный филиал Академии Наук СССР). См. в. 2: 5446, 6840

091. Материалы к Совещанию по проблеме управления кровлей и сдвижением поверхности под влиянием горных выработок. М.—Л. 1937. 102, [1] стр. (Академия Наук СССР. Отделение технических наук. Группа горного дела. На правах рукописи). См. в. 2: 7819

092. Материалы Первой Конференции по изучению производительных сил Бурят-Монгольской АССР. Вып. 1. Л. 1934. 52, [2] стр. (Академия Наук СССР. Совет по изучению производительных сил. На правах рукописи). См. в. 2: 5284, 5627, 5877, 5878, 5918, 6134, 6244, 6276, 6290, 6291, 6665

093. Материалы Первой Конференции по изучению производительных сил Дагестанской АССР. Л. 1934. (Академия Наук СССР. Совет по изучению природных ресурсов. На правах рукописи).
Вып. 1. 63, [1] стр. См. в. 2: 5278, 5319, 5364, 5653, 5654, 5763, 5866, 5883, 5965
Вып. 2. 43, [1] стр. См. в. 2: 5670, 5914, 5934

094. Материалы Первой Конференции по изучению производительных сил Каракалпакской АССР. Вып. 1. Л. 1933. 39 стр. (Академия Наук СССР. Совет по изучению производительных сил. На правах рукописи). См. в. 2: 5363, 5405, 5527, 5603, 5616

095. Материалы Первой Конференции по изучению производительных сил Киргизской АССР. Л. 1933. (Академия Наук СССР. Совет по изучению производительных сил. На правах рукописи).
Вып. 1. 36, [1] стр. См. в. 2: 5516, 5558, 5679
Вып. 2. 38, [1] стр. См. в. 2: 5233, 5255, 5389, 5407, 5410, 5645, 5646

096. Материалы Первой Конференции по изучению производительных сил Таджикской ССР. Вып. 1. Л. 1933. 59, [1] стр., 1 л. карт. (Академия Наук СССР. Совет по изучению производительных сил. На правах рукописи). См. в. 2: 5023, 5029, 5063, 5134, 5143

097. Материалы Первой Конференции по изучению производительных сил Туркменской ССР. Л. 1933. (Академия Наук СССР. Совет по изучению производительных сил. На правах рукописи).

Вып. 1. 56 стр. См. в. 2: 5236, 5517, 5570, 5571, 5572, 6300
Вып. 2. 118, [1] стр. См. в. 2: 5365, 5864
Вып. 3. 120, [1] стр. См. в. 2: 5528, 6245

098. Материалы Первой Конференции по изучению производительных сил Узбекской ССР. Вып. 1. Л. 1932. 70, [1] стр. (Академия Наук СССР. Совет по изучению производительных сил. На правах рукописи). См. в. 2: 4837, 4869, 4933, 5021, 5071, 5097

099. Материалы Кузнецко-Барнаульской почвенной экспедиции 1931 г. М.—Л. 1936. (Академия Наук СССР).
Ч. 3. 275, [1] стр. с рис., 3 л. табл., 2 л. карт. (Совет по изучению производительных сил (СОПС) и Почвенный институт им. В. В. Докучаева. Серия сибирская. Вып. 20). См. в. 2: 6667, 7011
Ч. 4, вып. 1. 86, [1] стр. с рис., 1 л. карт. (Совет по изучению природных ресурсов (СОПС) и Почвенный институт им. В. В. Докучаева. Серия сибирская. Вып. 21). См. в. 2: 6668

0100. Материалы по геологии Башкирской АССР. Сборник статей. Башкирская экспедиция Академии Наук СССР 1928—1930 гг. Л. Изд. АН и Совнаркома Башкирской АССР. 1932. 166 стр. с рис., разрез. и карт., 2 л. табл. (Академия Наук СССР. Труды Совета по изучению производительных сил. Серия башкирская. Вып. 1). См. в. 2: 4386, 4387, 4486, 4631, 4632, 4759

Материалы по геологии и геоморфологии Памира. См. № 014.

0101. Материалы по геологии и геохимии Тянь-шаня. Л. и М.—Л. 1930—1935. (Академия Наук СССР).
Ч. 1. 1930. [2], 217, [1] стр. с рис. и разрез., 2 л. карт. (Материалы Комиссии экспедиционных исследований. Вып. 30. Серия киргизская). См. в. 2: 4024, 4033, 4058, 4059
Ч. 2. 1931. 225 стр. с рис., разрез. и карт., 2 л. карт. (Труды Совета по изучению производительных сил. Серия киргизская. Вып. 1). См. в. 2: 4130, 4219, 4255, 4257, 4295
Ч. 3. 1933. 156 стр. с рис., разрез. и карт., 1 л. карт. (Труды Совета по изучению производительных сил. Серия киргизская. Вып. 2). См. в. 2: 4873, 4948, 4949, 5073, 5074, 5081, 5119
Ч. 4. 1935. [2], 244 стр. с рис., разрез. и карт., 1 л. разрез., 2 л. карт. (Совет по изучению природных ресурсов (СОПС). Труды Киргизской комплексной экспедиции 1932—1933 гг. Т. I). См. в. 2: 5970, 5994, 6108, 6112, 6192, 6299, 6303, 6304, 6353
Ч. 5. 1935. 268 стр. с рис., разрез. и карт., 1 л. табл., 2 л. карт. (Совет по изучению природных ресурсов (СОПС). Труды Киргизской комплексной экспедиции 1932—1933 гг. Т. II). См. в. 2: 6018, 6107, 6109, 6140, 6182, 6194, 6196, 6197, 6199, 6301, 6352

0102. Материалы по геологии и оруденению верховьев Зеравшана. Л. Изд. Тадж.-Памирск. экспед. 1937. 107, [1] стр. с рис., разрез. и карт., 1 л. карт. (Академия Наук СССР. Таджикско-Памирская экспедиция 1934 г. Материалы экспедиции. Вып. 68). См. в. 2: 7557, 7800

0103. Материалы по геологии и петрографии ССР Грузии. М.—Л. 1935—1937. (Академия Наук СССР).
I. Аджаристан и Гурия. (Работы 1932 г.). 1935. [6], 197, [2] стр. с рис., разрез. и карт., 6 л. табл., 1 л. разрез., 1 л. карт., 1 л. портр. (Труды Совета по изучению природных ресурсов (СОПС). Серия закавказская. Вып. 14). См. в. 2: 5788, 5793, 5937, 6023, 6028, 6060, 6162, 6163, 6269
II. Триалетский хребет (бассейны рек Таны и Тетзами). 1935. 163, [1] стр. с рис., разрез. и карт., 5 л. табл., 1 л. карт. (Труды Совета по изучению природных ресурсов (СОПС). Серия закавказская. Вып. 15). См. в. 2: 5786, 5855, 6024, 6027, 6061, 6325
III. Триалетский хребет (бассейны рек Алгетки, Кавтуры, Хекордзаулы). 1936. 165, [1] стр. с рис., разрез. и карт., 11 л. табл., 1 л. карт. (Совет по изучению производительных сил и Петрографический институт им. Ф. Ю. Левинсон-Лессинга. Серия закавказская. Вып. 20). См. в. 2: 6504, 6505, 6782, 6809, 7078

IV. С. С. Кузнецов. Аджаро-триалетская складчатая система. 1937. 184 стр. с рис., разрез. и карт., 2 л. табл., 2 л. разрез., 3 л. карт. (Совет по изучению производительных сил и Петрографический институт им. Ф. Ю. Левинсон-Лессинга. Серия закавказская. Вып. 22). См. в. 2: 7576

Рецензии см. в. 2: 7240, 7960

0104. Материалы по геологии Северо-Байкальского нагорья и Олекминского становика. М.—Л. 1935. 215, [22] стр. с рис., разрез. и портр., 2 л. карт. (Академия Наук СССР. Совет по изучению производительных сил (СОПС). Серия восточно-сибирская. Вып. 2). См. в. 2: 5931, 5964, 6002, 6016, 6017, 6046, 6467

0105. Материалы по изучению водного режима и влагооборота почв Молого-Шекснинской низины. Результаты работ почвенного отряда Волжско-Камской экспедиции. М.—Л. 1937. 342, [1] стр. с рис. и разрез., 1 л. разрез. (Академия Наук СССР. Труды Почвенного института им. проф. В. В. Докучаева. Т. XVI). См. в. 2: 7297

Материалы по изучению земного магнетизма в Якутии. См. № 0243

0106. Материалы по петрографии и геохимии Кольского полуострова. Л. и М.—Л. 1932—1935. (Академия Наук СССР).

Ч. 1. 1932. 120 стр. с рис., 1 л. разрез., 4 л. карт. (Труды Совета по изучению производительных сил. Серия кольская. Вып. 2). См. в. 2: 4398, 4430, 4494, 4495

Ч. 2. 1933. 74 стр. с рис. и карт., 1 л. карт. (Труды Совета по изучению производительных сил. Серия кольская. Вып. 3). См. в. 2: 4843, 4982, 5146

Ч. 3. 1933. 111 стр., 11 л. табл., 2 л. карт. (Труды Совета по изучению производительных сил. Серия кольская. Вып. 5). См. в. 2: 4871, 4872, 4973

Ч. 4. 1935. 94 стр. с рис. и разрез., 2 л. табл., 2 л. разрез., 1 л. карт. (Труды Совета по изучению природных ресурсов (СОПС) и Петрографического института им. Ф. Ю. Левинсон-Лессинга. Серия кольская. Вып. 7). См. в. 2: 5853, 6035

Ч. 5. 1934. 128 стр. с рис., 2 л. карт. (Труды Совета по изучению природных ресурсов. Серия кольская. Вып. 8). См. в. 2: 5333, 5419

Ч. 6. 1935. 96 стр. с рис. и разрез., 1 л. табл., 2 л. карт. (Совет по изучению природных ресурсов (СОПС) и Петрографический институт. Серия кольская. Вып. 9). См. в. 2: 6201, 6264, 6326

0107. Материалы по петрографии и геохимии Кузнецкого Алатау и Алтая. Л. и М.—Л. 1934—1937. (Академия Наук СССР).

Ч. 1. Сборник статей под ред. П. И. Лебедева. 1934. 208 стр. с рис. и карт., 12 л. табл., 1 л. карт. (Совет по изучению природных ресурсов (СОПС) и Петрографический институт. Серия сибирская. Вып. 15). См. в. 2: 5228, 5394, 5453, 5595, 5599

Ч. 2. 1934. 60 стр. с рис. (Совет по изучению природных ресурсов (СОПС) и Петрографический институт. Серия сибирская. Вып. 16). См. в. 2: 5437

Ч. 3. 1935. 179 стр. с рис. и карт. (Совет по изучению природных ресурсов (СОПС) и Петрографический институт. Серия сибирская. Вып. 19). См. в. 2: 5775, 6095, 6231, 6256

Ч. 4. 1937. 259, [1] стр. с рис. и разрез., 3 л. карт. (Совет по изучению производительных сил (СОПС) и Петрографический институт им. Левинсон-Лессинга. Серия сибирская. Вып. 24). См. в. 2: 7312, 7601, 7657

0108. Материалы по сейсмотектонике. Вып. 2. Л. 1933. 59, [1] стр. с карт., 1 л. карт. (Академия Наук СССР. Труды Сейсмологического института. № 34). См. в. 2: 5020, 5105, 5129

Вып. 1 см. в. 2: 5019

0109. Материалы [Первого] Совещания по полевому шпату. Л. 1927. [2], 49, [1] стр. (Материалы для изучения естественных производительных сил СССР, издаваемые Комиссией при Академии Наук СССР. 63). См. в. 1: 3075, 3083, 3108, 3117, 3119, 3130, 3131, 3136, 3156, 3178, 3179, 3180, 3213, 3217, 3218, 3221, 3222, 3225, 3233, 3246

0110. Материалы Второго Совещания по полевому шпату 5—7 декабря 1927 г. Под ред. И. И. Гинзбурга и А. Н. Лабунцова. Л. 1928. [2], 115, [1] стр. с рис. (Академия Наук СССР. Комиссия по изучению естественных производительных сил Союза. Материалы. 71). См. в. 1: 3357, 3371, 3383, 3387, 3435, 3483, 3484, 3485, 3501

0111. Материалы Совещания по Центральному Казахстану 12—14 апреля 1931 г. Л. 1931. [4], 95 стр. (Академия Наук СССР. Труды Совета по изучению производительных сил. Серия казахская. Вып. 2). См. в. 2: 4133, 4221, 4282, 4351

0112. Медь. Пг. 1917. 183 стр. с рис., разрез. и карт., 2 л. табл., 2 л. разрез., 7 л. карт. (Комиссия по изучению естественных производительных сил России, состоящая при Российской Академии Наук. Естественные производительные силы России. Т. IV. Полезные ископаемые. Составлен Геологическим комитетом. 7). См. в. 1: 2089, 2092, 2093, 2094, 2096, 2102, 2107, 2114, 2120, 2123, 2126, 2132, 2134, 2136

0113. I Международная сессия Научного совета Сейсмологического института Академии Наук СССР. Бюллетень № 1. Справочные материалы. Л. 1931. 30, [1] стр. (Академия Наук СССР. Труды Сейсмологического института. № 16). См. в. 2: 4126, 4348, 4864, 4954, 5022

0114. Мел и палеоген Ферганы. Л. Изд. Тадж.-Памирск. экспед. 1936. 47, [1] стр. с рис. (Академия Наук СССР. Таджикско-Памирская экспедиция 1934 г. Материалы экспедиции. Вып. 47. Нефтяной геолого-разведочный институт). См. в. 2: 6585, 6586

Мензбир, М. А. См. № 0146

0115. Месяцослов исторический и географический на 1777 [—1797] г. СПб. [1776]—[1796]. См. в. 1: 77, 82, 97, 106, 147, 150, 152, 158, 167

0116. Месяцослов с наставлениями на 1768—[1786] г. СПб. [1767]—[1785]. См. в. 1: 60, 64, 67, 80

0117. Метаморфические породы Памира. Л. ОНТИ — Химтеорет. 1935. 138 стр. с рис. и карт., 2 л. табл., 1 л. разрез., 1 л. карт. (Академия Наук СССР. Таджикская комплексная экспедиция 1932 г. Труды экспедиции. Вып. 17). См. в. 2: 5771, 6180

0118. Микробиологический сборник. М.—Л. 1937. 119 стр. с рис. (Академия Наук СССР. Труды Соляной лаборатории (Всесоюзный институт галургии). Вып. 14). См. в. 2: 7710, 7711

0119. Минералы Хибинских и Ловозерских тундр. Под ред. акад. А. Е. Ферсмана, проф. Н. А. Смольянинова и Э. М. Бонштедт. М.—Л. 1937. 563 стр. с рис., разрез. и карт., 1 л. табл., 2 л. карт. (Академия Наук СССР. Ломоносовский институт). См. в. 2: 7340, 7387, 7396, 7550, 7580, 7847, 7933

См. также № 0260

0120. Минеральные строительные материалы Кузбасса. По работам экспедиции Академии Наук СССР 1931 г. М.—Л. 1935. 234, [2] стр. с рис., 8 л. табл., 1 л. разрез., 7 л. карт. (Академия Наук СССР. Совет по изучению природных ресурсов (СОПС) и Петрографический институт. Серия кузбасская. Вып. 3). См. в. 2: 5776, 5777, 5787, 6331

0121. Мойнакское озеро и его грязи. М.—Л. 1936. 211, [1] стр. с рис. (Академия Наук СССР. Труды Соляной лаборатории (Всесоюзный институт галургии НИС НКТП). Вып. 8). См. в. 2: 6566, 6973, 6974, 6975

0122. Музеи Академии Наук СССР. Л. 1930. 23 стр. См. в. 2: 4101, 4106, 4110

0123. На Камчатке. Сборник статей и очерков. М.—Л. 1936. 213, [2] стр. с рис. и портр., 2 л. портр., 1 л. карт. (Академия Наук СССР. Совет по изу-

чению производительных сил (СОПС). Серия научно-популярная). См. в. 2: 6783, 6818, 7121

Насонов, Н. В. См. № 05

0124. Наука в АССР за 15 лет. Баку. 1936. 245, [1] стр., 5 л. табл. (Академия Наук СССР. Труды Азербайджанского филиала. XXX). См. в. 2: 6522, 6529

0125. Научные итоги работ Таджикско-Памирской экспедиции. М.—Л. 1936. 563, [2] стр. с рис., разрез. и карт., 12 л. табл., 2 л. разрез., 5 л. карт. (Академия Наук СССР. Геологическая группа). См. в. 2: 6540, 6646, 6762, 6833, 6854, 6860, 6881, 6935, 7102, 7122, 7123

0126. Научные результаты экспедиции, снаряженной Академией Наук для раскопки мамонта, найденного на реке Березовке в 1901 г. СПб и Пг. 1903—1914.
Т. I. 1903. [3], 156 стр. с рис. и карт., 33 л. табл. См. в. 1: 1525, 1527, 1531, 1537
Т. II. 1909. [3], 42 стр. с рис., 8 л. табл., 1 л. карт. См. в. 1: 1686, 1702, 1703
Т. III. 1914. [3], 27 стр. с рис., 4 л. табл. См. в. 1: 1947, 1950

0127. Научные учреждения Академии Наук СССР. Краткое обозрение ко дню десятилетия. 1917—1927. Л. 1927. [5], 169 стр., 18 л. табл. См. в. 1: 3275, 3298, 3305

0128. Нерудные ископаемые. Сборник под ред. И. И. Гинзбурга, И. Д. Курбатова, В. А. Унковской, акад. А. Е. Ферсмана и Д. И. Щербакова. Л. 1926—1929. (Академия Наук СССР. Комиссия по изучению естественных производительных сил СССР).
Т. I. Абразионные материалы—Калий. 1926. VIII, 550 стр. с рис. См. в. 1: 2832, 2847, 2891, 2892, 2903, 2906, 2907, 2930, 2934, 2935, 2936, 2937, 2941, 2942, 2944, 2975, 2989, 2990, 2991, 3002, 3005, 3010, 3029
Т. II. Каолин и глины — Сера. 1927. [2], 659 стр. с рис. См. в. 1: 3110, 3127, 3128, 3129, 3151, 3154, 3161, 3162, 3166, 3198, 3205, 3207, 3237, 3244, 3245, 3249, 3251, 3257, 3261
Т. III. Слюда—Цирконий. 1927. [4], 719 стр. с рис. См. в. 1: 3070, 3071, 3112, 3113, 3114, 3120, 3126, 3132, 3152, 3153, 3157, 3158, 3167, 3186, 3199, 3231, 3232, 3238, 3260
Т. IV. Дополнения. 1929. [4], 390 стр. См. в. 2: 3612, 3613, 3636, 3637, 3650, 3651, 3658, 3659, 3683, 3686, 3701, 3722, 3735, 3752, 3753, 3761, 3762, 3770, 3779, 3786, 3788, 3791, 3792

0129. Нефть и озокерит. Пг. 1919. 165 стр., 4 л. карт. (Комиссия по изучению естественных производительных сил России, состоящая при Российской Академии Наук. Естественные производительные силы России. Т. IV. Полезные ископаемые. Составлен Геологическим комитетом. 22). См. в. 1: 2221, 2222, 2223, 2227, 2228, 2229, 2234, 2235, 2236, 2237, 2253, 2259, 2260, 2264, 2289, 2291

0130. Ойротия. Труды Сессии СОПС по изучению производительных сил Ойротской Автономной области. М.—Л. 1937. [8], 477, [2] стр. с рис., разрез. и карт., 11 л. табл., 3 л. разрез., 5 л. карт. [На перепл. подзаголовок: Горный Алтай]. См. в. 2: 7308, 7311, 7436, 7437, 7574, 7680, 7773, 7803, 7804, 7831, 7885

0131. Отчеты Академии Наук за 1859 [—1861, 1863] г. СПб. 1860—1862, 1864. См. в. 1: 871, 872, 885, 886, 887, 906, 908, 962, 963
Ранее см. № 0257; отчет за 1862 г. и отчеты по Физико-математическому отделению за 1865—1902 гг. печатались в Записках Академии Наук и в Известиях Академии Наук; отчет за 1864 г. см. № 0221; далее см. № 0132

0132. Отчет о деятельности Академии Наук по Физико-математическому и Историко-филологическому отделениям за 1903 [—1919] г. СПб. и Пг. 1903—1920. [С 1917 г.: Отчет о деятельности Российской Академии Наук...]. См. в. 1: 1563, 1565, 1577, 1580, 1594, 1596, 1625, 1632, 1673, 1679,

1729, 1733, 1773, 1779, 1782, 1815, 1824, 1827, 1865, 1870, 1875, 1908, 1913, 1915, 1953, 1957, 1960, 1961, 2008, 2011, 2013, 2079, 2082, 2083, 2140, 2143, 2144, 2146, 2298, 2303, 2304, 2305, 2330, 2331, 2332, 2333, 2334
Ранее см. № 0131; далее см. № 0133

0133. Отчет о деятельности Академии Наук СССР за 1923 [—1934] г. Л. и М.—Л. 1924—1935. [За 1923—1924 гг.: Отчет о деятельности Российской Академии Наук; за 1926—1929 гг. печатались отдельно: I. Общий отчет, II. Отчет о научных командировках и экспедициях]. См. в. 1: 2693, 2701, 2803, 2809, 3033, 3034, 3045, 3047, 3055, 3065, 3101, 3263, 3276, 3277, 3282, 3300, 3306, 3307, 3319, 3324, 3325, 3326, 3344, 3543, 3551, 3567, 3572, 3580, 3592, 3605; в. 2: 3794, 3795, 3801, 3810, 3816, 3817, 3824, 3844, 3850, 4096, 4097, 4102, 4103, 4107, 4118, 4124, 4289, 4291, 4296, 4297, 4299, 4303, 4308, 4310, 4319, 4327, 4332, 4337, 4339, 4689, 4701, 4702, 4703, 4704, 4720, 4721, 4728, 4729, 4750, 4765, 4770, 4773, 4778, 4780, 4782, 4798, 5158, 5161, 5162, 5163, 5173, 5174, 5180, 5186, 5190, 5192, 5193, 5195, 5196, 5197, 5209, 5694, 5701, 5702, 5703, 5704, 5711, 5714, 5715, 5716, 5720, 5726, 5729, 5740, 5742, 5745, 5747, 5753, 6378, 6385, 6386, 6387, 6389, 6396, 6399, 6402, 6406, 6407, 6408, 6409, 6423, 6433, 6437, 6444, 6446, 6451, 6457, 6461, 6464
Ранее см. № 0132

0134. Отчеты о деятельности Комиссии по изучению естественных производительных сил России, состоящей при Академии Наук. Пг. и Л. 1915—1929. [С 1917 г.: ..., состоящей при Российской Академии Наук; с 1928 г.: Академия Наук СССР. Комиссия по изучению естественных производительных сил СССР. Отчеты]. См. в. 1: 2027, 2049, 2051, 2055, 2068, 2069, 2072, 2077, 2080, 2103, 2108, 2115, 2119, 2129, 2131, 2147, 2149, 2167, 2197, 2309, 2310, 2313, 2494, 2495, 2531, 2532, 2533, 2534, 2535, 2536, 2537, 2538, 2539, 2540, 2541, 2542, 2571; в. 2: 3820

0135. Отчет о первом [—четырнадцатом] присуждении [Академиею Наук] премий Макария, митрополита московского. СПб. 1886—1912. [Первый—пятый отчет: Приложения к тт. LIII, LVIII, LXIII, LXX, LXXV Записок Академии Наук]. См. в. 1: 1296, 1317, 1430, 1520, 1633

0136. Отчет о работах почвенно-ботанического отряда Казахстанской экспедиции Академии Наук СССР. Исследование 1926 г. Л. 1930. (Академия Наук СССР. Материалы Комиссии экспедиционных исследований. Вып. 25, 26. Серия казахстанская).
Вып. 4, ч. 1. [3], 187 стр. с рис., 2 л. табл., 1 л. карт. См. в. 2: 3910, 3912
Вып. 4, ч. 2. [3], IV, 297 стр. с рис., 25 л. табл., 1 л. портр., 3 л. карт. См. в. 2: 3909, 3911, 3931, 3964

0137. Отчет о работе Дальневосточного филиала Академии Наук СССР за 1934 год. Владивосток. Изд. Дальневосточн. фил. АН. 1935. 37, [1] стр. (Академия Наук СССР. Дальневосточный филиал). См. в. 2: 6445

0138. Отчет об экспедиции Академии Наук на Новую Землю летом 1896 г. СПб. 1898. [2], 244 стр. с рис., 8 л. табл., 6 л. карт. (Записки Академии Наук по Физико-математическому отделению. VIII серия. Т. VIII, № 1). См. в. 1: 1466

0139. Первый отчет [—Тридцать четвертое, и последнее, присуждение.... наград] С-Петербургской Академии Наук о присуждении премий, учрежденных П. Н. Демидовым за 1832 [—1865] г. СПб. 1832—1866. См. в. 1: 526, 538, 571, 572, 607, 626, 639, 650, 678, 696, 698, 714, 715, 724, 736, 747, 765, 768, 770, 772, 773, 774, 787, 819, 821, 841, 842, 843, 884, 903, 904, 905, 907, 982, 983, 984, 1012
См. также № 0255

0140. Очерк истории музеев Академии Наук. СПб. 1865. [3], 88 стр. См. в. 1: 959

0141. Памир. Северный Памир и ледник Федченко. Под ред. С. В. Калесника. Л. Изд. Тадж.-Памирск. экспед. 1936. [2], XXXVII, 485, [3] стр. с рис. и карт., 1 л. табл., 7 л. карт. (Комитет СССР по проведению Второго

Международного полярного года при Центральном управлении ЕГМС и Таджикско-Памирская экспедиция. Труды ледниковых экспедиций. Вып. 1). См. в. 2: 6611, 6640, 6641, 6831, 6928, 6929, 6930, 7017, 7018

0142. Памирская экспедиция 1928 г. Л. 1929 (1930)—1931. (Академия Наук СССР. Труды экспедиции).
Вып. 1. Общий отчет. 1929 (1930). [4], IV, [1], 99, [3] стр. с карт., 12 л. табл., 2 л. карт. См. в. 2: 4111
Вып. 3. География и геодезия. 1930. [7], 97 стр. с рис., 7 л. табл., 2 л. карт. См. в. 2: 3961
Вып. 4. Минералогия. 1930. [4], 32 стр. с рис. и карт. См. в. 2: 3978
Вып. 7. Геология и геохимия. 1931. [5], 106 стр. с рис. и карт., 8 л. табл. См. в. 2: 4217, 4244, 4283, 4288

0143. Памирская экспедиция 1930 г. Л. 1932. (Академия Наук СССР. Совет по изучению производительных сил. Труды экспедиции. Напечатано на средства Комитета по химизации).
Вып. 1 (11). Термы и газы. [5], 74 стр. с рис. и карт., 4 л. табл. См. в. 2: 4519, 4586, 4587, 4768
Вып. 2 (12). Петрография и геология. [5], 65 стр. с карт., 4 л. табл., 1 л. карт. См. в. 2: 4682, 4683
Вып. 3 (13). Полезные ископаемые. [5], 122 стр. с рис., разрез. и карт., 9 л. табл., 1 л. разрез., 1 л. карт. См. в. 2: 4373, 4374, 4606, 4607, 4678
Вып. 4 (14). Петрография и минералогия. [5], 143 стр. с рис., разрез. и карт., 7 л. табл. См. в. 2: 4404, 4405, 4544
Вып. 5 (15). Геодезия и геофизика. [5], 38 стр. с карт., 4 л. табл. См. в. 2: 4446

0144. Памирская экспедиция 1931 г. Вып. 1 (16). Отчеты. Л. 1933. 149 стр. с рис., разрез. и карт., 12 л. табл., 2 л. карт. (Академия Наук СССР. Совет по изучению производительных сил. Труды экспедиции). См. в. 2: 4849, 5017, 5072, 5144

0145. Памяти акад. К. К. Гедройца. Л. 1934. 256 стр. с рис., портр. и карт., 1 л. портр., 1 л. карт. (Академия Наук СССР. Труды Почвенного института им. В. В. Докучаева. Т. IX). См. в. 2: 5314

0146. Памяти академика Михаила Александровича Мензбира. М.—Л. 1937. 636, [2] стр. с рис. и карт., 5 л. табл., 2 л. портр., 3 л. карт. (Академия Наук СССР). См. в. 2: 7739

0147. Пегматиты СССР. I. Под ред. акад. А. Е. Ферсмана и И. И. Гинзбурга. М.—Л. 1936. 308 стр. с рис., разрез. и карт., 2 л. табл., 2 л. разрез., 2 л. карт. (Академия Наук СССР. Ломоносовский институт). См. в. 2: 6478, 6962, 7064

0148. Петров, А. Д., Гнюбкин, В. И., Иванов, И. З., Игнатович, Н. И., Смирнов, Н. А., Шаховцов, И. Н. К проблеме переработки углей Средней Азии. М.—Л. 1935. 74, [1] стр. с рис., 1 л. табл. (Академия Наук СССР. Таджикско-Памирская экспедиция. Вып. 56. Вопросы углехимии). См. в. 2: 5879, 5963, 6161, 6346

Петрография Карамазарских и Кураминских гор. См. № 0180

0149. Петрография Урала. Ч. 1. М.—Л. 1937. 140 стр. с рис. (Академия Наук СССР. Петрографический институт им. Ф. Ю. Левинсон-Лессинга. Петрография СССР. Под ред. акад. Ф. Ю. Левинсон-Лессинга. Серия I. Региональная петрография. Вып. 7). См. в. 2: 7486, 7701

0150. Петрушевский, Б. А., Зайцев, Н. С., Ларин, Н. И. Каратагские фосфориты. М.—Л. 1936. 164, [1] стр. с рис., разрез. и карт., 1 л. карт. (Академия Наук СССР. Таджикско-Памирская экспедиция. Научный институт по удобрениям и инсектофунгисидам. Материалы экспедиции 1934 г. Вып. 57). См. в. 2: 6802, 6912, 6913

0151. План работ Академии Наук СССР на второе пятилетие (1933—1937). Ч. 1. Общие основы плана. Л. 1932. 142, [1] стр., 2 л. табл. (Академия Наук СССР). См. в. 2: 4713, 4714, 4715, 4716, 4717, 4763

0152. Полезные ископаемые и транспортная проблема Якутии. Сборник статей. Л. Изд. АН и Совнаркома ЯАССР. 1930. [3], XII, 96 стр. с рис., 1 л. табл., 2 л. карт. См. в. 2: 3946, 4016

0153. Полярная геофизическая станция на острове Большом Ляховском. Л. Изд. АН и Всесоюзн. Арктич. инст. 1932. (Академия Наук СССР. Труды Совета по изучению производительных сил. Серия якутская. Вып. 7, 8).
Ч. 1. Организация и работа станции в 1927—1930 гг. [2], 268 стр. с рис. и карт., 5 л. карт. См. в. 2: 4439, 4441, 4579
Ч. 2. Работа на шхуне «Полярная звезда» в море Лаптевых в 1927—1928 гг. [2], 249 стр. с рис. и карт., 2 л. табл., 1 л. карт. См. в. 2: 4666

0154. Почвенно-географические исследования в целях ирригации. Ч. 1. Материалы к проблеме орошения Нижнего Заволжья. Ч. 2. Материалы к проблеме орошения Кулундинской степи (Западная Сибирь). Под общ. ред. акад. Л. И. Прасолова. М.—Л. 1937. 272 стр. с рис. и разрез., 3 л. карт. (Академия Наук СССР. Почвенный институт им. В. В. Докучаева. Труды Комиссии по ирригации. Вып. 7). См. в. 2: 7421, 7422, 7740

0155. Почвы Нижнего Заволжья, как объект ирригации. Л. 1934. 102, [1] стр. с рис., разрез. и карт., 1 л. табл., 1 л. карт. (Академия Наук СССР. Труды Ноябрьской сессии 1933 г.). См. в. 2: 5450

0156. Почвы полосы Валдайских конечных морен. Л. 1934. 123 стр. с рис., 1 л. табл. (Академия Наук СССР. Труды Почвенного института им. В. В. Докучаева. Т. X, вып. 1). См. в. 2: 5610

0157. Предварительные итоги экспедиционных работ в Туркменской ССР за 1934 г. Составлено по материалам Декабрьского пленума Совета по изучению природных ресурсов Академии Наук СССР. М. 1935. [1], 164 стр., 1 л. табл., 3 л. карт. (Академия Наук СССР. Совет по изучению природных ресурсов. На правах рукописи). [Напечатано на стеклографе]. См. в. 2: 5783, 5829, 5911, 5980, 5991, 6058, 6071, 6103, 6174, 6351, 6401

0158. Предварительные отчеты о работах Индигирского отряда Якутской экспедиции Академии Наук СССР. 1929—1930 гг. Л. 1932. [3], 100 стр. с рис. (Академия Наук СССР. Труды Совета по изучению производительных сил. Серия якутская. Вып. 6). См. в. 2: 4667

0159. Предварительный отчет Геологической экспедиции в Северную Монголию за 1926 г. Л. 1929. [3], 49 стр. с разрез., 4 л. табл., 1 л. карт. (Академия Наук СССР. Материалы Комиссии по исследованию Монгольской и Танну-Тувинской народных республик и Бурят-Монгольской АССР. Вып. 1). См. в. 2: 3698

0160. Предварительный отчет о работах Нижне-Тунгусской экспедиции Академии Наук СССР в 1932 г. Л. 1934. 77 стр. с рис. и карт. (Академия Наук СССР. Труды Полярной комиссии. Вып. 15). См. в. 2: 5444

0161. Предварительный отчет Почвенно-географической экспедиции в Северную Монголию в 1926 году. Л. 1930. [3], 149 стр. с рис., разрез. и карт., 13 л. табл. (Академия Наук СССР. Материалы Комиссии по исследованию Монгольской и Тувинской народных республик и Бурят-Монгольской АССР. Вып. 9). См. в. 2: 3963, 3979, 4081

Премии и награды. См. № 0135, 0139, 0196, 0255

0162. Приаральский соляной район. Ч. 1. М.—Л. 1937. 119, [1] стр. с рис. и разрез., 2 л. табл., 1 л. разрез., 3 л. карт. (Академия Наук СССР. Всесоюзный институт галургии НИС НКТП и Центр. сол. лаб. НКПП. Труды Соляной лаборатории. Вып. 12). См. в. 2: 7537

0163. Приполярный Урал. М.—Л. 1937. 94, [1] стр. с рис. и карт. (Академия Наук СССР. Совет по изучению производительных сил СССР и Петрографический институт им. Ф. Ю. Левинсон-Лессинга. Серия уральская. Вып. 6). См. в. 2: 7290, 7291, 7609

0164. Природные ресурсы Дагестанской АССР. Т. I. М.—Л. 1935. 366, [1] стр. с рис. и карт., 1 л. табл., 7 л. карт. (Академия Наук СССР. Совет по изучению природных ресурсов (СОПС). См. в. 2: 5763, 5811, 5827, 5866, 5883, 5884, 5914, 5915, 5916, 5934, 5962, 5965, 6037, 6038, 6419, 6460

0165. Проблема происхождения домашних животных. Вып. 1. Труды Совещания по происхождению домашних животных, состоявшегося при Лаборатории генетики Академии Наук СССР 23—25 марта 1932 г. Л. 1933. [4], 373 стр. с рис., 7 л. табл. (Академия Наук СССР. Труды Лаборатории генетики). См. в. 2: 4900, 5047

0166. Проблемы Бурят-Монгольской АССР. Труды Первой Конференции по изучению производительных сил Бурят-Монгольской АССР. М.—Л. 1935—1936. (Академия Наук СССР. Совет по изучению производительных сил (СОПС). Совет Народных Комиссаров Бурят-Монгольской АССР).

Т. I. 1935. 360, [4] стр. с рис., разрез. и карт., 2 л. табл., 5 л. карт. См. в. 2: 5861, 5877, 5878, 5903, 5918, 6056, 6101, 6134, 6153, 6190, 6221, 6239, 6244, 6276, 6290, 6291, 6324, 6372

Т. II. 1936. 448 стр. с рис. и карт., 1 л. табл., 2 л. карт. См. в. 2: 6665

0167. Проблемы Волго-Каспия. Л. 1934. (Академия Наук СССР. Труды Ноябрьской сессии 1933 г.).

1. VII, 628 стр. с рис., разрез. и карт., 1 л. табл., 1 л. карт. См. в. 2: 4978, 5281, 5450, 5736, 5743
2. VII, 720 стр. с рис., разрез. и карт., 2 л. табл., 1 л. карт. См. в. 2: 5223, 5250, 5253, 5296, 5332, 5380, 5382, 5423, 5464, 5537, 5547, 5574, 5665, 5671, 5672

0168. Проблемы геохимии основных магм. (Материалы Конференции, проведенной в Ильменском заповеднике 28—31 июля 1934 г.). Под общ. ред. акад. А. Е. Ферсмана. Свердловск. Обл. гос. изд. 1935. 136, [5] стр. с рис., разрез., и карт. (Академия Наук СССР. Труды Уральского филиала Академии Наук. Вып. 4. Серия ильменская). См. в. 2: 5833, 5946, 6015, 6019, 6036, 6070, 6078, 6141, 6156, 6176, 6215, 6242, 6252, 6297, 6306, 6310, 6364, 6440

0169. Проблемы Киргизской АССР. Труды II Конференции по освоению природных ресурсов Киргизской АССР. (8—12 февраля 1935 г.). Т. I. М.—Л. 1936. 253, [2] стр. с рис. и карт., 1 л. портр., 2 л. карт. (Академия Наук СССР. Совет по изучению производительных сил (СОПС). См. в. 2: 6484, 6491, 6621, 6643, 6718, 6740, 6763, 6857, 6872, 6911, 6984, 7107, 7124, 7152

0170. Проблемы Таджикистана. Труды Первой Конференции по изучению производительных сил Таджикской ССР. Т. I. Л. 1933. 314, [1] стр. с рис., 2 л. табл., 7 л. карт. (Академия Наук СССР. Совет по изучению производительных сил. Совет Народных Комиссаров Таджикской ССР). См. в. 2: 4851, 4893, 5023, 5026, 5029, 5063, 5134, 5143, 5207

0171. Проблемы Туркмении. Труды Первой Конференции по изучению производительных сил Туркменской ССР. Л. и М.—Л. 1934—1935. (Академия Наук СССР. Совет по изучению природных ресурсов (СОПС). Совет Народных Комиссаров Туркменской ССР).

Т. I. 1934. VIII, 384, 84 стр. с рис., 2 л карт. См. в. 2: 5236, 5331, 5365, 5381, 5436, 5440, 5512, 5517, 5528, 5550, 5564, 5570, 5571, 5572, 5607, 5637

Т. II. 1935. [5], 504 стр. с рис. и карт., 4 л. табл., 4 л. карт. См. в. 2: 5860, 5864, 6245, 6300

Т. IV. 1934. 156 стр., 9 л. карт. См. в. 2: 5235, 5256, 5264, 5307, 5325, 5334, 5432, 5569, 5606

0172. Проблемы электрометрических методов разведки. Свердловск—Москва. ОНТИ НКТП. 1935. 121, [2] стр. с рис. и карт. (Академия Наук СССР. Труды Уральского филиала Академии Наук. Вып. 6. Серия общая). См. в. 2: 5881, 6164, 6165, 6166, 6167, 6368

0173. Программа и тезисы докладов Конференции по углехимическим вопросам Челябинского угольного бассейна. Л. 1934. 27 стр. (Академия Наук СССР. Уральский филиал. Ильменская серия). См. в. 2: 5932, 6191

0174. Программа Совещания и тезисы докладов. М. 1937. 20 стр. (Совещание по антисейсмическому строительству). См. в. 2: 7439, 7862

0175. Производительные силы Юго-Осетии. Л. и М.—Л. 1932—1936. (Академия Наук СССР).

Сборн. I. 1931. [4], 465 стр. с рис., 1 л. табл., 4 л. карт. (Труды Совета по изучению производительных сил. Серия закавказская. Вып. 2). См. в. 2: 4234а

Сборн. II. Минеральные источники Джавского района Юго-Осетии. Изд. АН и ЦИК Авт. обл. Юго-Осетии. 1932. [4], 128 стр. с рис. и карт., 1 л. карт. (Труды Совета по изучению производительных сил. Серия закавказская. Вып. 4). См. в. 2: 4384, 4608, 4610

Сборн. IV. 1936. 216, [1] стр. с рис. и разрез., 8 л. карт. (Совет по изучению производительных сил (СОПС) и Петрографический институт. Серия закавказская. Вып. 13). См. в. 2: 6495, 6677, 6852

Сборн. III см. в. 2: 5118

0176. Производственный план Академии Наук СССР на 1931 г. Л. 1931. [2], IV, [1], 167 стр. См. в. 2: 4292, 4298, 4300, 4302, 4309, 4311, 4320, 4328, 4331, 4333, 4338, 4340

0177. Путеводитель по Хибинским тундрам. Л. 1931. IV, 166 стр. с рис. и карт., 1 л. карт. (Академия Наук СССР). См. в. 2: 4193, 4194, 4198, 4258, 4263, 4264, 4271, 4287

То же. Изд. 2-е. исправл. и дополн. Л. 1932. 200 стр. с рис. и карт. (Академия Наук СССР). См. в. 2: 4502, 4651

0178. Пятилетний план работ Химической ассоциации Академии Наук СССР. Ч. 2. Л. 1933. 72 стр. (Академия Наук СССР). См. в. 2: 5159

0179. Работы Пустынной секции Почвенного института. М.—Л. 1935. VII, 357 стр. с рис., 6 л. карт. (Академия Наук СССР. Труды Почвенного института им. В. В. Докучаева. Т. XI). См. в. 2: 6121, 6371

0180. Радкевич, Е. А., Никитин, И. К., Островский, И. А. Петрография Карамазарских и Кураминских гор. М.—Л. 1936. 146 стр. с рис., 1 л. табл., 7 л. карт. (Академия Наук СССР. Таджикско-Памирская экспедиция. Материалы экспедиции 1934 г. Вып. 61). См. в. 2: 6875, 6896, 6897, 6944

0181. Расписание занятий Мартовской сессии Академии Наук СССР 25—29 марта 1932 г. [Л. 1932]. (Академия Наук СССР). См. в. 2: 4391

0182. Расписание занятий Июньской сессии Академии Наук СССР, посвященной проблеме УКК [Урало-Кузнецкого комбината], в Новосибирске 12—17 июня 1932 г. [Л. 1932]. (Академия Наук СССР). См. в. 2: 4364, 4428, 4448, 4513, 4548, 4558, 4568, 4624, 4641

0183. Расписание занятий Июньской сессии Академии Наук СССР, посвященной проблеме УКК [Урало-Кузнецкого комбината], в Свердловске 3—10 июня 1932 г. [Л. 1932]. 39 стр. (Академия Наук СССР). См. в. 2: 4364, 4429, 4469, 4511

0184. Расписание занятий Ноябрьской сессии Академии Наук СССР, посвященной проблемам Волго-Каспия, 25—30 ноября 1933 г. [Л.]. 1933. 116 стр. (Академия Наук СССР). См. в. 2: 5253, 5281, 5296, 5380, 5382, 5423, 5450, 5464, 5547, 5665, 5672

0185. Растительность Каспийской низменности между реками Волгой и Уралом. Т. I. М.—Л. 1936. 294, [1] стр. с рис., 6 л. табл. (Академия Наук СССР. Совет по изучению производительных сил (СОПС) и Ботанический институт. Серия волжско-каспийская. Вып. 2). См. в. 2: 6885

0186. Расчет кристаллизации солей при охлаждении растворов в четверных системах. М.—Л. 1937. 85, [1] стр. с рис. (Академия Наук СССР. Труды Соляной лаборатории (Всесоюзный институт галургии. НИС НКТП и Центральная соляная лаборатория НКПП). Вып. 13). См. в. 2: 7449, 7770, 7850

0187. Резолюции Первой Конференции по изучению производительных сил Бурят-Монгольской АССР. М.—Л. 1934. 68 стр. (Академия Наук СССР. Совет по изучению природных ресурсов. Совет Народных Комиссаров Бурят-Монгольской АССР). См. в. 2: 5284, 5861, 5877, 5878, 5903, 5918, 6056, 6101, 6134, 6153, 6190, 6221, 6239, 6244, 6276, 6290, 6291, 6372, 6665

0188. Резолюции Первой Конференции по изучению производительных сил Киргизской АССР 10—15 февраля 1933 г. Л. 1933. 69 стр. (Академия Наук СССР. Совет по изучению производительных сил и Совет Народных Комиссаров Киргизской АССР). См. в. 2: 5233, 5255, 5389, 5407, 5410, 5516, 5518, 5554, 5558, 5645, 5646, 5679, 5686, 5725

0189. Резолюции Первой Конференции по изучению производительных сил Туркменской ССР. Л. 1934. 84, [2] стр. (Академия Наук СССР. Совет по изучению природных ресурсов). См. в. 2: 5331, 5365, 5381, 5436, 5440, 5512, 5517, 5550, 5564, 5570, 5571, 5607, 5637, 5860, 5864, 6245, 6300

0190. Резолюции Первой Конференции по изучению производительных сил Узбекской ССР 19—28 декабря 1932 г. Л. 1933. 96 стр. (Академия Наук СССР. Совет по изучению производительных сил. Совет Народных Комиссаров Узбекской ССР). См. в. 2: 4837, 4869, 4933, 4946, 4952, 4986, 5021, 5025, 5071, 5097, 5114, 5115, 5130, 5145, 5448

0191. Резолюции Конференции по планированию исследований Черного и Азовского морей, созванной Академией Наук СССР и ЦИК Крымской АССР в Севастополе 20—27 февраля 1934 г. Л. 1934. 28 стр. (Академия Наук СССР и ЦИК Крымской АССР). См. в. 2: 5734, 5735

0192. Резолюции Ноябрьской сессии, посвященной проблеме Волго-Каспия. Л. 1934. 49 стр. (Академия Наук СССР). См. в. 2: 4978, 5223, 5281, 5296, 5332, 5382, 5423, 5574, 5672, 5736

0193. Сборник геологических работ. Под ред. Б. М. Куплетского. М.—Л. 1937. 125, [1] стр. с рис. и разрез., 12 л. табл., 4 л. карт. (Академия Наук СССР. Кольская база им. С. М. Кирова. Труды. Вып. 4). См. в. 2: 7512, 7603, 7664

0194. Сборник материалов по вопросам геологии, геохимии, полезным ископаемым и почвам ДВК [Дальневосточного края]. (Отдельные оттиски статей из «Вестника ДВФАН» за 1932—36 г.). Владивосток. [1937]. Различная пагинация с рис. и карт., 1 л. табл., 2 л. карт. (Дальневосточный филиал Академии Наук СССР). См. в. 2: 4475, 5446, 5842, 5995, 6010, 6330, 6425, 6545, 6546, 6666, 6840, 6847, 6892, 7156

0195. Сборник научных работ комсомольцев Академии Наук СССР. М.—Л. 1936. 479, [1] стр. с рис., карт. и портр., 5 л. портр. См. в. 2: 6580, 6599, 6620, 6644, 6816, 6845, 6997, 7052, 7158, 7167, 7172, 7191, 7209, 7255, 7267

0196. Сборник отчетов о премиях и наградах, присуждаемых Академиею Наук. СПб. и Пг. 1912—1918.
III. Отчеты за 1908 г. 1912. [4], 220 стр. См. в. 1: 1876
VII. Отчеты за 1912 г. 1918. [2], IV, 444 стр. См. в. 1: 2193, 2196, 2202

Сборник работ по гидрохимии Карабугазского залива Каспийского моря. См. № 043

0197. Сборник статей и рефератов. М.—Л. 1935. 96, [1] стр. с рис. (Академия Наук СССР. Труды Сейсмологического института. № 67). См. в. 2: 5838, 5982, 5996, 6029, 6067, 6391, 6450, 6463

0198. Северная Монголия. I. Предварительные отчеты геологической, геохимической и почвенно-географической экспедиций о работах, произведенных в 1925 г. Л. 1926. 163, [1] стр. с рис. и разрез., 9 л. табл., 5 л. карт. (Комиссия по научному исследованию Монгольской и Танну-Тувинской республик, состоящая при Совете Народных Комиссаров СССР). См. в. 1: 2908, 2914, 2927

0199. Северный Урал. Предварительные итоги Северо-Уральской экспедиции Академии Наук СССР и Уралплана по исследованиям 1926 и 1927 гг. Л. Изд. АН и Уралплана. 1929. [3], 74, [5] стр. с рис. и карт., 1 л. карт. (Академия Наук СССР. Материалы Комиссии экспедиционных исследований. Вып. 7. Серия уральская). См. в. 2: 3615

0200. Северокавказская петрографическая экспедиция 1933 г. Под ред. акад. Ф. Ю. Левинсон-Лессинга. М.—Л. 1936. 269, [5] стр. с рис., 4 л. карт. (Академия Наук СССР. Совет по изучению производительных сил (СОПС) и Петрографический институт им. Ф. Ю. Левинсон-Лессинга. Серия северокавказская. Вып. 1). См. в. 2: 6538, 6650, 6651, 6700, 6736, 6991, 7072

0201. VII Всесоюзному Съезду Советов Академия Наук СССР. М.—Л. 1935. [4], 213, [1] стр. с рис., 2 л. табл., 2 л. портр. См. в. 2: 6388, 6400, 6424, 6434, 6438, 6447, 6452

0202. Сера. Л. Изд. КЕПС. 1926. 146, [2] стр., 3 л. табл., 1 л. карт. (Материалы для изучения естественных производительных сил СССР, издаваемые Комиссией при Академии Наук. 59). См. в. 1: 2874, 2875, 2988, 3025, 3026

0203. Серебро, свинец и цинк. Пг. 1919. 118 стр. с рис., разрез. и карт., 2 л. карт. (Комиссия по изучению естественных производительных сил России, состоящая при Российской Академии Наук. Естественные производительные силы России. Т. IV. Полезные ископаемые. Составлен Геологическим комитетом. 8). См. в. 1: 2208, 2209, 2230, 2245, 2254

0204. Серная проблема в Туркменистане. Л. 1926—1928. (Академия Наук СССР. Материалы Особого комитета по исследованию союзных и автономных республик. Вып. 1, 17. Серия туркменская).
[Сборн. I]. 1926. 88, [1] стр., 3 л. табл., 1 л. карт. См. в. 1: 2874, 2875, 2988, 3025
Сборн. II. Под ред. акад. А. Е. Ферсмана. 1928. 238, [1] стр. с рис., 4 л. табл., 2 л. карт. См. в. 1: 3352, 3355, 3385, 3519, 3529, 3530, 3531
Рецензии см. в. 1: 3334, 3583

0205. Собрание актов публичного заседания Санктпетербургской Академии Наук, бывшего 29-го декабря 1827 г. СПб. 1828. [3], 98 стр. См. в. 1: 481

0206. Средняя Азия в учреждениях Академии Наук. 1917—1927. Л. 1927. [3], 34 стр. См. в. 1: 3278, 3299, 3308, 3320, 3336

0207. Таджикистан. (Физико-географический очерк). Л. Изд. Тадж.-Памирск. экспед. 1936. [1], 398, [1] стр. с рис., 1 л. табл., 8 л. карт. (Академия Наук СССР. Таджикско-Памирская экспедиция 1933 г. Вып. 23. Материалы экспедиции). См. в. 2: 6601, 6602, 7127, 7128, 7129

0208. Таджикская комплексная экспедиция 1932 г. Л. ОНТИ — Госхимтехиздат. 1934. (Академия Наук СССР. Труды экспедиции).
Вып. 1. Работы по золоту. [2], 122, [1] стр. с рис., разрез. и карт., 2 л. табл., 1 л. разрез., 1 л. карт. (Всесоюзный экспедиционный комитет ГГГГУ). См. в. 2: 5341, 5529, 5565
Вып. 2. Геология Памира. [2], 75, [1] стр. с рис., разрез. и карт., 1 л. разрез. (Всесоюзный экспедиционный комитет ГГГГУ). См. в. 2: 5498, 5586, 5667
Вып. 3. Геология Памира. [2], 51, [1] стр. с рис. и карт., 1 л. табл., 1 л. разрез., 1 л. карт. (Всесоюзный экспедиционный комитет ГГГГУ). См. в. 2: 5390, 5401, 5666
Вып. 4. Геология Центрального и Южного Таджикистана. [2], 138, [1] стр. с рис., 2 л. карт. (Всесоюзный экспедиционный комитет ГГГГУ). См. в. 2: 5267, 5268, 5500, 5664
Вып. 5. Полезные ископаемые. [2], 63, [1] стр. с карт., 3 л. карт. (Ломоносовский институт АН СССР). См. в. 2: 5376, 5384
Вып. 6. Геодезия и геофизика. [2], 59, [1] стр. с рис. и карт., 3 л. карт. См. в. 2: 5354
Вып. 7. Геология Памира. [2], 91, [1] стр. с рис. и карт., 5 л. табл. (Всесоюзный экспедиционный комитет ГГГГУ). См. в. 2: 5535

Вып. 8. Геология Памира. [2], 112 стр. с рис., 3 л. табл. (Всесоюзный экспедиционный комитет ГТГГУ). См. в. 2: 5346

Вып. 9. Геология Памира. [2], 100 стр. с рис. и карт., 10 л. табл. (Всесоюзный экспедиционный комитет ГТГГУ). См. в. 2: 5577

Вып. 14. Полезные ископаемые. [2], 119, [1] стр. с рис., 2 л. карт. (Ломоносовский институт АН СССР). См. в. 2: 5563, 5597

См. также № 0362, 0363

0209. Таджикская комплексная экспедиция 1932 г. Л. Госхимтехиздат. 1933. 541, [2] стр. с рис., разрез. и карт., 1 л. табл., 12 л. карт. (Академия Наук СССР). См. в. 2: 4809, 4813, 4853, 4858, 4870, 4894, 4907, 4916, 4917, 4929, 4931, 4935, 4940, 4941, 4942, 5005, 5006, 5024, 5027, 5035, 5050, 5066, 5068, 5069, 5080, 5090, 5094, 5100, 5122, 5126, 5131, 5132, 5142, 5149, 5202

0210. Таджикско-Памирская экспедиция 1933 [—1935] г. Л. и М.—Л. 1934—1937. (Совет Народных Комиссаров СССР. Академия Наук СССР).

1933 г. ОНТИ — Госхимтехиздат. 1934. 522, [1] стр. с рис., 1 л. табл., 6 л. карт. См. в. 2: 5230, 5234, 5262, 5298, 5330, 5340, 5345, 5373, 5377, 5378, 5385, 5400, 5402, 5489, 5497, 5499, 5509, 5519, 5521, 5522, 5534, 5549, 5562, 5566, 5585, 5604, 5605, 5617, 5662, 5663, 5677, 5678, 5749

1934 г. 1935. 504, [4] стр. с рис., разрез. и карт., 2 л. табл., 1 л. разрез., 5 л. карт. См. в. 2: 5782, 5805, 5810, 5848, 5906, 5907, 5920, 5942, 5957, 5985, 5986, 6007, 6085, 6086, 6087, 6105, 6119, 6157, 6195, 6202, 6247, 6251, 6262, 6271, 6284, 6339, 6360, 6363, 6458

1935 г. 1937. [2], 952 стр. с рис., разрез. и карт., 1 л. карт. См. в. 2: 7300, 7315, 7355, 7394, 7467, 7469, 7514, 7516, 7517, 7521, 7541, 7548, 7561, 7629, 7642, 7643, 7668, 7681, 7696, 7698, 7707, 7709, 7730, 7741, 7749, 7750, 7823, 7861, 7872, 7874, 7879, 7897, 7900

0211. Тезисы докладов к Совещанию по ископаемому сырью силикатной промышленности 4—8 февраля 1937 г. М.—Л. 1937. 64 стр. (Академия Наук СССР. Отделение технических наук. На правах рукописи). См. в. 2: 7325, 7356, 7480, 7504, 7536, 7619, 7634, 7635, 7636, 7724, 7731, 7842, 7853, 7905, 7936

0212. Тезисы докладов на Декабрьской сессии Академии Наук СССР. Л. 1934. 44 стр. (Академия Наук СССР). См. в. 2: 5243, 5245, 5288, 5317, 5366, 5434, 5452, 5465, 5536, 5548, 5584, 5647, 5680, 5757

0213. Тезисы докладов на I Конференции по изучению производительных сил Азово-Черноморского края. М.—Л. 1936. 85 стр. (Академия Наук СССР. Совет по изучению производительных сил (СОПС). См. в. 2: 6567, 6639, 6992, 7027, 7036, 7053

0214. Тезисы докладов на Сессии по изучению производительных сил [и] по реконструкции хозяйства Ойротской АО 10—15 мая 1935 г. М. 1935. 69 стр. (Академия Наук СССР. Совет по изучению природных ресурсов (СОПС). На правах рукописи). См. в. 2: 5778, 6296, 7436, 7574, 7803, 7831, 7885

0215. Тезисы к докладам, представленным на Ноябрьскую сессию Академии Наук 1935 г. М.—Л. 1935. 32 стр. (Академия Наук СССР). См. в. 2: 5846, 6042, 6308, 7450, 7452, 7590, 7712, 7736, 7793, 7898

0216. Тезисы к докладам Совещания по электродным процессам и первичным и вторичным элементам 23—27 декабря 1935 г., г. Москва. М.—Л. 1935. 27 стр. (Академия Наук СССР и НИАХИМ [Научно-иссл. хим. ассоц.] НКТП). См. в. 2: 7758

0217. Титан и его соединения. Вып. 1. Под ред. В. С. Сырокомского. Л. 1926. 110, [1] стр. с рис. (Материалы для изучения естественных производительных сил СССР, издаваемые Комиссией при Академии Наук. 56). См. в. 1: 2910, 2983, 2984, 2985, 3038, 3052, 3064

0218. Титаномагнетитовые месторождения Урала. Л. и Л.—М. 1934—1936. (Академия Наук СССР).

Ч. 2. 1936. 176 стр. с рис. и карт. (Совет по изучению производительных сил (СОПС) и Ломоносовский институт. Серия уральская. Вып. 2). См. в. 2: 6829, 6942, 7046, 7126

Ч. I см. в. 2: 5494

0219. Тихвинский боксит в геологическом, химико-минералогическом и техническом отношении. Под ред. П. А. Земятченского. Пг. 1919. [2], 74 стр., 1 л. карт. (Материалы для изучения естественных производительных сил России, издаваемые Комиссией при Российской Академии Наук. 31). См. в. 1: 2233, 2276

0220. Тихий океан. Русские научные исследования. Л. 1926. [3], 172, [1] стр. с рис. и карт., 11 л. портр., 1 л. табл., 6 л. карт. (Академия Наук СССР). См. в. 1: 2833, 2909, 2959

См. также № 0262

0221. Торжественное собрание Академии Наук 29-го декабря 1864 г. Речи, произнесенные в сем собрании. СПб. 1865. [4], 181 стр., 3 л. портр. См. в. 1: 967, 985, 986

0222. Труды Второго Всесоюзного математического съезда. Ленинград 24—30 июня 1934. Т. II. Секционные доклады. Л.—М. 1936. XIII, 467, [2] стр. с рис. (Академия Наук СССР). См. в. 2: 5338

0223. Труды Всесоюзной Конференции по изучению стратосферы 31 марта — 6 апреля 1934 г. Л.—М. 1935. XXIV, 927 стр. с рис., 18 л. табл., 1 л. карт. (Академия Наук СССР). См. в. 2: 5836

0224. Труды Ильменского заповедника. Вып. 5. Материалы к минералогии Ильменских гор. Под общ. ред. акад. А. Е. Ферсмана. М.—Л. 1936. 70, [1] стр. с рис. (Академия Наук СССР. Уральский филиал Академии Наук СССР). См. в. 2: 6520, 6739, 7037, 7065

0225. Труды Конференции по генезису руд железа, марганца и алюминия. Под ред. акад. А. Д. Архангельского и проф. Н. А. Смольянинова. М.—Л. 1937. 645, [2] стр. с рис., разрез. и карт., 1 л. карт. (Академия Наук СССР. Геологическая группа). См. в. 2: 7298, 7301, 7305, 7309, 7318, 7327, 7328, 7332, 7333, 7366, 7371, 7392, 7484, 7523, 7526, 7571, 7604, 7607, 7618, 7632, 7633, 7667, 7669, 7753, 7759, 7818, 7838, 7840, 7845, 7908

0226. Труды Ломоносова в области естественно-исторических наук. Извлечения и объяснительные статьи Б. Н. Меншуткина, Н. А. Иоссы, Ю. М. Шокальского, В. И. Вернадского. (1711—1911). СПб. 1911. [3], 240 стр. с рис., 2 л. табл., 1 л. карт. См. в. 1: 1804, 1814, 1819

0227. Труды Ноябрьской сессии Академии Наук СССР 25—30 XI 1931 г. Л. 1932. [2], 416 стр. с карт. и портр., 1 л. табл., 1 л. портр., 1 л. карт. См. в. 2: 4482, 4645, 4677

0228. Труды Ноябрьской юбилейной сессии, посвященной пятнадцатилетней годовщине Октябрьской революции 12—19 ноября 1932 г. Л. 1933. X, 624 стр. с рис. и карт., 11 л. табл. (Академия Наук СССР). См. в. 2: 4902, 5031, 5040, 5140, 5206

0229. Труды Почвенного отдела КЕПС. Вып. 1. Пг. 1923. 167, [1] стр. с рис., 1 л. табл., 1 л. карт. (Отчеты о деятельности Комиссии по изучению естественных производительных сил России при Российской Академии Наук. № 19). См. в. 1: 2495

0230. Труды [Первого] Совещания по экспериментальной минералогии и петрографии 26—28 апреля 1934 г. М.—Л. 1935. 93 стр. с рис. (Академия Наук СССР. Труды Геологической ассоциации. Вып. 3). См. в. 2: 5791, 5843, 5890, 6047, 6123, 6282, 6283, 6333, 6390, 6416, 6418, 6466

0231. Труды Второго Совещания по экспериментальной минералогии и петрографии 7—10 мая 1936 г. М.—Л. 1937. 311 стр. с рис. (Академия Наук СССР. Геологическая группа и Петрографический институт им. Ф. Ю. Левинсон-Лессинга). См. в. 2: 7320, 7322, 7351, 7368,

7369, 7373, 7389, 7427, 7428, 7433, 7481, 7509, 7519, 7520, 7577, 7637, 7682, 7683, 7769, 7814, 7827, 7829, 7844, 7851, 7857, 7860, 7887, 7912, 7923, 7953

0232. Труды Юбилейного Менделеевского съезда. М.—Л. 1936—1937. (Академия Наук СССР).
I. 1936. [3], II, 666 стр. с рис., 11 л. табл., 5 л. портр. См. в. 2: 5520, 6534, 7067
II. 1937. [3], III, 471, [1] стр. с рис., 5 л. табл., 4л. портр. См. в. 2: 7432, 7810

0233. Туркмения. Л. 1929. (Академия Наук СССР. Комиссия экспедиционных исследований).
Т. I. [6], 167 стр. с рис., 3 л. табл., 2 л. портр., 5 л. карт. См. в. 2: 3627
Т. II. [10], 194 стр. с рис. и карт., 4 л. карт. См. в. 2: 3629, 3737, 3763
Т. III. [10], 150 стр. с рис., 3 л. карт. См. в. 2: 3667

0234. Тянь-шань. Верховья Большого Нарына. Под ред. С. В. Калесника. Л. Изд. Тадж.-Памирск. экспед. 1935. [2], 436, [2] стр. с рис. и карт., 30 л. табл., 4 л. карт. (Комитет СССР по проведению Второго Международного полярного года при Центральном управлении ЕГМС. Труды ледниковых экспедиций. Вып. 2). См. в. 2: 5823, 5851, 5968, 5969, 5971, 5972, 5973, 6403, 6404

0235. Узбекистан. Труды и материалы Первой Конференции по изучению производительных сил Узбекистана 19—28 декабря 1932. Л. 1933—1934. (Академия Наук СССР. Совет по изучению производительных сил. Совет Народных Комиссаров Узбекской ССР).
Т. I. 1933. 181, [1] стр., 4 л. табл. См. в. 2: 4885
Т. II. 1933. 280 стр. с рис. и карт., 1 л. карт. См. в. 2: 4837, 4869, 4906, 4933, 4946, 4950, 4952, 4986, 5021, 5025, 5071, 5097, 5114, 5115, 5130, 5145
Т. III. 1934. 471 стр. с рис., 1 л. карт. См. в. 2: 5448

0236. Уральский филиал Академии Наук СССР в г. Свердловске. (Материалы к конкурсу нового строительства). [Л.]. Госхимтехиздат. 1933. 55, [1] стр. с рис., 3 л. табл. (Академия Наук СССР). См. в. 2: 5191, 5205

0237. Фосфориты Чувашской республики. Л. 1928. [2], 52 стр. с рис. и карт. (Академия Наук СССР. Комиссия по изучению естественных производительных сил Союза. Материалы. 70). См. в. 1: 3463, 3510

0238. Хибинская горная станция. Сборник статей под ред. акад. А. Е. Ферсмана и Б. М. Куплетского. Л. 1934. 98, [1] стр. с рис. (Академия Наук СССР). См. в. 2: 5697, 5706

0239. Хингано-Буреинская проблема. Материалы ко второму пятилетнему плану ДВК. С предисл. и под ред. ДВ Крайплана. Вып. 1. Москва—Хабаровск. Дальневост. краев. изд. 1934. 191, [1] стр. с рис. (Дальневосточная краевая плановая комиссия. Дальневосточный филиал Академии Наук СССР). См. в. 2: 5259, 5289, 5290, 5291, 5293, 5320, 5355, 5539, 5542, 5602, 5628

0240. Хромиты СССР. Под ред. акад. А. Е. Ферсмана и А. Г. Бетехтина. I. М.—Л. 1937. 388 стр. с рис., разрез. и карт., 1 л. разрез., 2 л. карт. (Академия Наук СССР. Ломоносовский институт). См. в. 2: 7334, 7335, 7531, 7542, 7909

0241. Челябинские угли. Материалы Первой Конференции по углехимическим вопросам Челябинского бассейна. Под общ. ред. акад. А. Е. Ферсмана. М.—Л. 1935. 142, [1] стр. с рис. и разрез., 1 л. табл. (Академия Наук СССР. Уральский филиал. Ильменская серия). См. в. 2: 5932, 6173, 6191, 6287, 6319

0242. Чувашская республика. Сборн. I. Предварительные итоги работ Чувашской экспедиции Академии Наук СССР по исследованиям 1927 г. Л. 1929. 252, [4] стр. с рис. и карт., 6 л. табл., 2 л. карт. (Академия Наук СССР. Материалы Комиссии экспедиционных исследований. Вып. 10. Серия чувашская). См. в. 2: 3726, 3771

0243. Шателлинг, Э. В., Смирнов, Д. А., Розе, Н. В. Материалы по изучению земного магнетизма в Якутии. Л. 1926. VIII, 143 стр., 3 л. карт. (Академия Наук СССР. Труды Комиссии по изучению Якутской АССР. Т. II). См. в. 1: 2967, 2968, 2969, 2974, 3016

0244. Экономические очерки по соляному делу. Ч. 1. М.—Л. 1936. 157 стр. с рис. и карт. (Академия Наук СССР. Труды Соляной лаборатории (Всесоюзный институт галургии НИС НКТП и Центральная соляная лаборатория НКПП). Вып. 10). См. в. 2: 6716, 7139

0245. Экспедиции Всесоюзной Академии Наук 1931 [—1932] г. Л. 1932—1933. (Академия Наук СССР. Труды Совета по изучению производительных сил. Научно-популярные очерки).
1931 г. Под общ. ред. акад. И. М. Губкина. 1932. [4], 378 стр. с рис. и карт. См. в. 2: 4383, 4402, 4415, 4416, 4432, 4435, 4447, 4449, 4466, 4471, 4472, 4474, 4493, 4501, 4512, 4522, 4523, 4556, 4559, 4560, 4570, 4574, 4589, 4597, 4615, 4617, 4618, 4622, 4625, 4628, 4636, 4640, 4643, 4644, 4671, 4675, 4679
1932 г. 1933. [2], 352 стр. с рис., разрез. и карт., 2 л. карт. см. в 2: 4812, 4815, 4819, 4823, 4860, 4881, 4886, 4895, 4896, 4897, 4905, 4936, 4939, 4947, 4953, 4963, 4966, 4967, 4974, 4984, 5003, 5018, 5033, 5034, 5037, 5054, 5065, 5067, 5078, 5084, 5088, 5089, 5092, 5095, 5096, 5101, 5106, 5123, 5138

0246. Экспедиции Академии Наук СССР 1933 [—1935] г. Л. и М.—Л.1934—1937. (Академия Наук СССР).
1933 г. Под общ. ред. акад. И. М. Губкина. 1934. 317, [2] стр. с рис. и карт., 2 л. карт. (Труды Совета по изучению природных ресурсов (СОПС). Научно-популярные очерки). См. в. 2: 5217, 5226, 5231, 5232, 5239, 5242, 5257, 5258, 5274, 5305, 5324, 5348, 5388, 5395, 5408, 5409, 5413, 5424, 5426, 5427, 5433, 5458, 5491, 5501, 5538, 5578, 5580, 5583, 5589, 5591, 5612, 5620, 5622, 5642, 5650, 5651, 5657, 5676, 5685
1934 г. Под общ. ред. акад. И. М. Губкина. 1935. [3], 508 стр. с рис. и карт., 2 л. портр., 4 л. карт. (Совет по изучению природных ресурсов). См. в. 2: 5765, 5772, 5779, 5852, 5870, 5938, 5974, 6014, 6025, 6072, 6076, 6081, 6093, 6106, 6113, 6125, 6154, 6198, 6200, 6208, 6254, 6257, 6265, 6274, 6277, 6302, 6340, 6350, 6361, 6362
То же. 2-е исправл. и дополн. изд. 1936. [3], 508 стр. с рис. и карт., 2 л. портр., 3 л. карт. (Совет по изучению производительных сил (СОПС).
1935 г. Сборник научно-популярных статей и очерков. Главн. ред. акад. И. М. Губкин. 1937. [8], 535 стр. с рис. и карт., 1 л. табл., 4 л. карт. (Совет по изучению производительных сил (СОПС). См. в. 2: 7307, 7310, 7423, 7445, 7489, 7529, 7532, 7533, 7547, 7570, 7582, 7597, 7626, 7649, 7658, 7670, 7672, 7684, 7718, 7747, 7781, 7798, 7801, 7824, 7825, 7830, 7836, 7871, 7902, 7940, 7969

0247. Энергетические ресурсы СССР. Т. I. Под общ. ред. акад. Г. М. Кржижановского. М. 1937. 635 стр. с рис., 5 л. карт. (Академия Наук СССР. Энергетический институт им. акад. Г. М. Кржижановского). См. в. 2: 7376, 7407, 7453, 7478, 7482, 7513, 7611, 7652, 7666, 7679, 7732, 7735, 7746, 7809, 7880, 7899, 7906

0248. Энергоемкие производства. Цветные металлы, ферросплавы, графитовые электроды, силикатная промышленность и лесохимическая промышленность. Издано при участии Бюро Ангаро-Енисейской проблемы Гидроэлектропроекта. Л. 1934. 288, [1] стр. с рис. (Академия Наук СССР. Совет по изучению природных ресурсов). См. в. 2: 5224, 5225

0249. Эрозия почв. М.—Л. 1937. 354, [1] стр. с рис. и разрез., 1 л. табл., 1 л. портр. (Академия Наук СССР. Почвенный институт им. В. В. Докучаева). См. в. 2: 7418, 7545, 7605, 7704

0250. Юбилейный Менделеевский съезд в ознаменование 100-летней годовщины рождения Д. И. Менделеева. Ленинград. 10—13 сентября 1934 г. Программа заседаний. Тезисы докладов. Л. ОНТИ — Госхимтехиздат. 1934. 69, [1] стр. с рис. (Академия Наук СССР). См. в. 2: 5520, 6534, 7067

0251. Южно-Уральская комплексная экспедиция. Вып. 1. М.—Л. 1936. 119, [1] стр. с рис. и карт., 1 л. карт. (Академия Наук СССР. Совет по изучению производительных сил (СОПС). См. в. 2: 6720, 6749, 6761, 6764, 6776, 6779, 6828, 6859, 6972, 7009, 7047, 7284

0252. Якутия. Сборник статей. Л. 1927. XXVI, [1], 746, [6] стр. с рис. и карт., 6 л. табл., 19 л. портр., 10 л. табл. См. в. 1: 3121, 3134, 3148

0253. Якутская АССР. Сборник статей. Л. 1932—1933. (Академия Наук СССР. Труды Совета по изучению производительных сил. К десятилетию ЯАССР).

Вып. 1. Геоморфология. Под ред. А. А. Григорьева. 1932. 94 стр. с рис. См. в. 2: 4418, 4419, 4440, 4567, 4583, 4596, 4660, 4793.

Вып. 2. Геология и полезные ископаемые. Под ред. акад. В. А. Обручева. 1933. 221 стр., 2 л. табл. См. в. 2: 4913, 4951, 5045, 5046, 5124, 5125, 5182

0254. L'Académie des Sciences de l'Union des Républiques Soviétiques Socialistes. 1917—1927. L. 1928. [3], IV 258 p. См. в. 1: 3264, 3342, 3343

См. также № 09

0255. Erster [—fünfter] Bericht der Akademie der Wissenschaften zu St.-Petersburg ueber die Zuerkennung der von P. Demidow gestifteten Preise für das Jahr 1832 [—1835]. St-Pbg. 1832—[1836]. См. в. 1: 526, 538

См. также № 0139

0256. Bericht über die I. Internationale Tagung des wissenschaftlichen Beirats des Seismologischen Instituts der Akademie der Wissenschaften der UdSSR. Herausgegeben von P. Nikiforoff, Direktor des Seismologischen Instituts. L. 1933. 178 S. mit Fig. und Kart., 1 Taf. (Академия Наук СССР. Труды Сейсмологического института. № 32). См. в. 2: 4847, 4848, 4864, 4954, 5022, 5137

0257. Compte rendu de l'Académie des Sciences de St-Pétersbourg précédé de l'état de son personnel. Année 1849 [—1857]. St-Pbg. 1850—1858. См. в. 1: 739, 748, 758, 767, 775, 822

Ранее см. № 0263; далее см. Compte rendu de l'Académie des Sciences de St-Pétersbourg pour l'année 1858, помещенный в Bull. de l'Acad. des Sc., 1860, t. I, Supplément II и № 0131

0258. Contributions to the knowledge of the soils of Asia. L. 1930—1932. (Academy of Sciences of the USSR. Dokuchaiev institute of soil science).

1. 1930. 44 p. with maps, 2 pl. См. в. 2: 4007
2. 1932. 155 p. with fig. and maps. См. в. 2: 4542

0259. Mémoirés présentés à l'Académie des Sciences pour répondre à la question minéralogique proposée pour le prix de MDCCLXXXV. St-Pbg. 1786. [4], 161 p., 2 pl. См. в. 1: 108, 111

0260. Minerals of the Khibina and Lovozero tundras. (Brief contents of papers composing the Russian monography under the same title). Editor A. Fersmann, Assistant editor E. Bohnstedt. M.—L. 1937. 152 p. with fig. and maps. (Lomonossov institute of the Academy of Sciences of USSR). См. в. 2: 7341, 7397, 7551, 7581, 7848

См. № 0119

0261. Missions scientifiques pour la mesure d'un arc de méridien au Spitzberg entreprises en 1899—1901 sous les auspices des gouvernements russe et suédois. Mission russe. T. II. Physique terrestre. Météorologie. Histoire naturelle. IX section. B. Géologie. St-Pbg. 1907—1908.

1. Les diabases du Spitzberg oriental. 1907. [4], 29 p. avec fig., 3 pl., 1 carte. См. в. 1: 1600
2. Observations dans le Spitzberg central. 1908. [4], 28, [1] p. avec fig., 3 pl., 1 carte. См. в. 1: 1635

0262. The Pacific. Russian scientific investigations. L. 1926. [3], 190, [1] p. with maps, 1 pl., 11 portr. (Academy of Sciences of the USSR). См. в. 1: 2833, 2909, 2959

См. также № 0220

0263. Recueil des actes de la séance publique de l'Académie des Sciences de St-Pétersbourg 1827 [—1848]. St-Pbg. 1827—1849. См. в. 1: 485, 487, 488, 489, 495, 503, 509, 510, 512, 514, 516, 525, 527, 528, 529, 530, 533, 535, 539, 549, 570, 573, 585, 595, 606, 608, 617, 636, 637, 638, 641, 649, 651, 676, 699, 700, 726, 728

Далее см. № 0257

0264. St-Petersburger Kalender auf das Jahr 1728 [—Kalender für das Jahr 1866]. St-Pbg. [1727] — [1865]. См. в. 1: 59, 876

См. также № 058

0265. Séance extraordinaire tenue par l'Académie des Sciences de St-Pétersbourg en l'honneur de m. Alexandre de Humboldt du 16 Novembre 1829. St-Pbg. 1829. 44 p. См. в. 1: 482, 483, 484

0266. Studies in the genesis and geography of soils. M.—L. 1935. 253, [2] p. with fig. (Academy of Sciences of the USSR. Dokuchaiev soil institute). См. в. 2: 5989

2. ПЕРИОДИЧЕСКИЕ И СЕРИЙНЫЕ ИЗДАНИЯ

0267. Академические известия, содержащие в себе историю наук и новейшие открытия оных. Извлечение из деяний славнейших Академий в Европе; новые изобретения, опыты в естественной истории, химии, физике, механике и в относящихся к оным художествах. Отличнейшие призведения в писменах во всей Европе; академические задачи; любопытные и странные тяжбы и протчие примечательные произшествия. СПб. 1779—1781. — *Акад. изв.*

0268. Архив истории науки и техники. М.—Л. 1933—1936. (Академия Наук СССР. Труды Института истории науки и техники. Серия I). — *Арх. ист. науки и техн.*

0269. Богатства России. Издание Комиссии по изучению естественных производительных сил России, состоящей при Российской Академии Наук. Пг. 1920—1923.

0270. Бюллетень Вулканологической станции на Камчатке. М.—Л. 1937. (Академия Наук СССР. Петрографический институт им. Ф. Ю. Левинсон-Лессинга). — *Бюлл. Вулканол. ст. на Камчатке.*

См. также № 0442

0271. Бюллетень Геологического института Грузии. Тбилиси. 1936. [Бюллетень Геологического института при Тбилисском Гос. университете, издававшийся в 1936 г. при участии Грузинского филиала Академии Наук СССР].

0272. Бюллетень Казахстанского филиала Академии Наук СССР. Алма-Ата. 1934. — *Бюлл. Казахстанск. фил.*

0273. Бюллетень Комиссии по изучению четвертичного периода. Л. 1929—1931. (Академия Наук СССР). — *Бюлл. Ком. по изуч. четвертичн. периода.*

0274. Бюллетень Постоянной центральной сейсмической комиссии. СПб. и Пг. (1908—1912) 1910—1916.

0275. Бюллетень региональных сейсмических станций Крыма. Л. и М.—Л. (1928—1936) 1930—1937. (Академия Наук СССР. Сейсмологический институт). [С 1934 г.: Бюллетень региональной сейсмической сети Крыма].

0276. Бюллетень региональных сейсмических станций Средней Азии. Л. и М.—Л. (1927—1936) 1931—1937. (Академия Наук СССР. Сейсмологический институт). [С 1934 г.: Бюллетень региональной сейсмической сети Средней Азии].

0277. Бюллетень Тбилисской сейсмической станции. Тбилиси. (1931—1932, 1934) 1936—1937. (Грузинский филиал Академии Наук СССР. Тбилисский геофизический институт).

0278. Бюллетень Тихоокеанского комитета Академии Наук СССР. Л. 1929—1934. — *Бюлл. Тихоокеанск. ком.*

0279. Вестник Академии Наук СССР. Л. и М.—Л. 1931—1937. — *Вестн. АН.*

0280. Вестник Дальневосточного отделения Академии Наук СССР. Владивосток. 1932. — *Вестн. Дальневост. отд.*
Далее см. № 0281

0281. Вестник Дальневосточного филиала Академии Наук СССР. Владивосток. 1932—1937. — *Вестн. Дальневост. фил.*
Ранее см. № 0280

0282. Геоботаника. — Геоботаника. Л. и М.—Л. 1934—1937. (Труды Ботанического института Академии Наук СССР. Серия III).

0283. География растений. М.—Л. 1936—1937. (Академия Наук СССР). [В 1937 г.: .... (Ботанический институт Академии Наук СССР)].

0284. Геоморфологические очерки СССР. М.—Л. 1936—1937. (Академия Наук СССР. Труды Института физической географии). [В 1937 г.: .... (Труды Института географии)].

0285. Горное дело. М.—Л. 1937. (Академия Наук СССР. Отделение технических наук. Серия III).

0286. Доклады Российской Академии Наук. [Серия]-А. Л. 1922—1933. [С 1925 г.: Доклады Академии Наук СССР. А]. — *Докл. АН-А.*
Далее см. № 0287

0287. Доклады Академии Наук СССР. Новая серия. Л. и М. 1933—1937. — *Докл. АН, нов. серия.*
Ранее см. № 0286; см. также № 0445

0288. Ежегодник Зоологического музея Академии Наук. СПб., Пг. и Л. 1896—1931. [С 1922 г.: Ежегодник Зоологического музея Российской Академии Наук; с 1925 г.: Ежегодник Зоологического музея. (Академия Наук СССР)]. — *Ежег. Зоол. муз.*

0289. Ежемесячные сочинения и известия о ученых делах. СПб. 1763—1764. — *Ежем. соч. и изв.*
Ранее см. № 0359

0290. Ежемесячные сочинения к пользе и увеселению служащие. СПб. 1755—1757. — *Ежем. соч.*
Далее см. № 0359

0291. Естественные производительные силы России. Т. IV. Полезные ископаемые. Составлен Геологическим комитетом. Пг. и Л., 1917—1924. (Комиссия по изучению естественных производительных сил России, состоящая при Российской Академии Наук).

0292. Записки Академии Наук. СПб. 1862—1895. — *Зап. АН.*

0293. Записки Академии Наук по Физико-математическому отделению. VIII серия. 1894—1930. [С 1917 г.: Записки Российской Академии Наук....; с 1925 г.: Записки Академии Наук СССР....].
Ранее см. № 0457

0294. Известия Азербайджанского филиала. Баку. 1936—1937. (Академия Наук СССР). — *Изв. Азерб. фил.*

0295. Известия Академии Наук. V серия. СПб. 1894—1906. — *Изв. АН, V серия.*
Ранее см. № 0430; далее см. № 0296

0296. Известия Академии Наук. VI серия. СПб., Пг. и Л. 1907—1927. [С 1917 г.: Известия Российской Академии Наук; с 1925 г.: Известия Академии Наук СССР]. — *Изв. АН, VI серия.*
Ранее см. № 0295; далее см. № 0297

0297. Известия Академии Наук СССР. VII серия. Отделение физико-математических наук. Л. 1928—1930. — *Изв. АН, VII серия, ОФМ.*
Ранее см. № 0296; далее см. № 0298

0298. Известия Академии Наук СССР. VII серия. Отделение математических и естественных наук. Л. и М. 1931—1935. — *Изв. АН, VII серия, ОМЕН.*
Ранее см. № 0297; далее см. № 0299, 0300, 0301, 0302, 0303, 0304

0299. Известия Академии Наук СССР. Отделение математических и естественных наук. Серия биологическая. М. 1936—1937. — *Изв. АН ОМЕН, серия биол.*
Ранее см. № 0298

0300. Известия Академии Наук СССР. Отделение математических и естественных наук. Серия географическая и геофизическая. М. 1937. — *Изв. АН ОМЕН, серия геогр. и геофиз.*
Ранее см. № 0298.

0301. Известия Академии Наук СССР. Отделение математических и естественных наук. Серия геологическая. М. 1936—1937. — *Изв. АН ОМЕН, серия геол.*
Ранее см. № 0298

0302. Известия Академии Наук СССР. Отделение математических и естественных наук. Серия физическая. М. 1936—1937. — *Изв. АН ОМЕН, серия физ.*
Ранее см. № 0298

0303. Известия Академии Наук СССР. Отделение математических и естественных наук. Серия химическая. М. 1936—1937. — *Изв. АН ОМЕН, серия хим.*
Ранее см. № 0298

0304. Известия Академии Наук СССР. Отделение технических наук. М. 1937. — *Изв. АН ОТН.*
Ранее см. № 0298

0305. Известия Ботанического сада Академии Наук СССР. Л. 1932. — *Изв. Ботан. сада.*

0306. Известия Института по изучению платины и других благородных металлов. Пг. и Л. 1920—1935. (Российская Академия Наук. Комиссия по изучению естественных производительных сил России). [С 1926 г.: .... (Академия Наук СССР. Комиссия по изучению естественных производительных сил СССР); с 1931 г.: .... (Академия Наук СССР)]. — *Изв. Инст. по изуч. платины.*
Далее см. № 0310

0307. Известия Института физико-химического анализа. Пг., Л. и Л.—М. 1919—1935. (Российская Академия Наук. Комиссия по изучению естественных производительных сил России). [С 1926 г.: .... (Академия Наук СССР. Комиссия по изучению естественных производитель-

ных сил СССР); с 1931 г.: .... (Академия Наук СССР)]. — *Изв. Инст. физ.-хим. анализа.*

Далее см. № 0311

0308. Известия Постоянной центральной сейсмической комиссии. СПб., Пг. и Л. 1902—1924. (Академия Наук). — *Изв. Пост. центр. сейсм. ком.*

0309. Известия Сапропелевого комитета. Пг. и Л. 1923—1932. (Комиссия по изучению естественных производительных сил России при Российской Академии Наук). [С 1926 г.: .... (Комиссия по изучению естественных производительных сил СССР при Академии Наук); с 1928 г.: .... (Академия Наук СССР. Комиссия по изучению естественных производительных сил Союза); в 1932 г.: .... (Академия Наук СССР. Геохимический институт). — *Изв. Сапропелев. ком.*

0310. Известия Сектора платины и других благородных металлов. М.—Л. 1936—1937. (Академия Наук СССР. Институт общей и неорганической химии). — *Изв. Сект. платины [Инст. общ. и неорган. хим.].*

Ранее см. № 0306

0311. Известия Сектора физико-химического анализа. М.—Л. 1936. (Академия Наук СССР. Институт общей и неорганической химии). — *Изв. Сект. физ.-хим. анализа [Инст. общ. и неорган. хим.].*

Ранее см. № 0307

0312. Известия Физико-математического института Российской Академии Наук. Пг. и Л. 1922—1930. [С 1927 г.: Известия Физико-математического института им. В. А. Стеклова. (Академия Наук СССР)]. — *Изв. Физ.-матем. инст.*

0313. Инструкции для минералогических и геологических исследований. СПб., Пг. и Л. 1914—1924. (Геологический и минералогический музей им. Петра Великого Академии Наук). [С 1915 г.: Инструкции для геологических и минералогических исследований].

0314. Исторические, генеалогические и географические примечания в Ведомостях. СПб. 1729—1731. — *Ист., ген. и геогр. прим. в Вед.*

Ранее см. № 0343; далее см. № 0344; см. также № 0446.

0315. Казахстанская база. Труды. Л. и М.—Л. 1934—1937. (Академия Наук СССР). — *Казахстанская база. Тр.*

0316. Камчатская экспедиция Ф. П. Рябушинского, снаряженная при содействии Русского географического общества. 1908—1910 г. Геологический отдел. Л. 1928. (Тихоокеанский комитет Академии Наук СССР и Гос. Русское географическое общество).

0317. Квартальный бюллетень Центральной сейсмической станции Тифлисского геофизического института. Тифлис и Тбилиси. (1935—1936) 1935—1937. (Грузинский филиал Академии Наук СССР. Тифлисский геофизический институт). [С 1936 г.: Квартальный бюллетень Центральной сейсмической станции Тбилисского геофизического института].

0318. Кольская база им. С. М. Кирова. Труды. М.—Л. 1935—1937. (Академия Наук СССР). — *Кольская база. Тр.*

0319. Конъюнктурный бюллетень журнала Мировое хозяйство и мировая политика. [М.]. 1936—1937. — *Конъюнктурн. бюлл. журн. Мир. хоз. и мир. полит.*

0320. Материалы для геологии и гидрогеологии ССР Армении. М. 1936. (Академия Наук СССР. Геологический институт Армянского филиала).

0321. Материалы для изучения естественных производительных сил России. Пг. и Л. 1915—1930. [С 1918 г.: ...., издаваемые Комиссией при Российской Академии Наук; с 1925 г.: Материалы

для изучения естественных производительных сил СССР, издаваемые Комиссией при Академии Наук СССР; с 1928 г.: Академия Наук СССР. Комиссия по изучению естественных производительных сил Союза. Материалы]. — *Матер. КЕПС.*

0322. Материалы Комиссии по изучению Якутской Автономной Советской Социалистической Республики. Л. 1925—1930. (Академия Наук СССР). — *Матер. Ком. по изуч. Якутской АССР.*

0323. Материалы Комиссии по исследованию Монгольской и Танну-Тувинской народных республик и Бурят-Монгольской АССР. Л. 1929—1931. (Академия Наук СССР). [С 1930 г.: Материалы Комиссии по исследованию Монгольской и Тувинской народных республик]. — *Матер. Ком. по иссл. Монгольск. и Танну-Тувинск. народн. республ. и Бурят-Монгольск. АССР.*

0324. Материалы Комиссии экспедиционных исследований. Л. 1928—1930. (Академия Наук СССР). — *Матер. КЭИ.*

0325. Материалы Особого комитета по исследованию союзных и автономных республик. Л. 1926—1928. (Академия Наук СССР). — *Матер. ОКИСАР.*

0326. Материалы экспедиций Геологического отряда под руководством И. П. Рачковского. М.—Л. 1937. (Академия Наук СССР. Научно-исследовательский комитет МНР. Труды Монгольской комиссии).

0327. Метеориты СССР. М.—Л. 1935. (Академия Наук СССР. Комиссия по метеоритам Академии Наук СССР при Ломоносовском институте).

0328. Метеорологический сборник, издаваемый Академией Наук. Repertorium für Meteorologie, herausgegeben von der Akademie der Wissenschaften. СПб. 1869—1894. — *Метеорол. сборн.*

С 1869 по 1889 г. текст издания печатался параллельно на русск. и немецк. яз.; с 1890 г. выходило два отдельных издания: на русск. яз. — Метеорологический сборник .... (1890—1893) и на немецк. яз. — Repertorium für Meteorologie .... (1890—1894).

0329. Минералогия Союза. Серия-А. Л. и М.—Л. 1933—1936. (Академия Наук СССР. Ломоносовский институт геохимии, кристаллографии и минералогии).

0330. Минералогия СССР. Серия-Б. Л. 1933. (Академия Наук СССР. Минералогический институт).

0331. Мировое хозяйство и мировая политика. Ежемесячный журнал. М. 1936—1937. (Академия Наук СССР. Институт мирового хозяйства и мировой политики). — *Мир. хоз. и мир. полит.*

См. также № 0319

0332. Монографии, издаваемые Комиссией по изучению естественных производительных сил России при Российской Академии Наук. Пг. и Л. 1920—1926. [С 1925 г.: Монографии, издаваемые Комиссией по изучению естественных производительных сил СССР при Академии Наук СССР].

0333. Наставления для определения геохимических постоянных. Л. 1926—1931. (Академия Наук СССР).

0334. Научные результаты Русской полярной экспедиции 1900—1903 гг., под начальством Э. В. Толля. Отдел С: Геология и палеонтология. СПб. и Л. 1906—1930. (Записки Академии Наук по Физико-математическому отделению).

0335. Научные результаты экспедиции братьев Кузнецовых на Полярный Урал в 1909 г., под начальством О. О. Баклунда. СПб. и Пг. 1911—1919. (Записки Академии Наук по Физико-математическому отделению).

0336. Новые ежемесячные сочинения. СПб. 1786—1796. — *Нов. ежем. соч.*

0337. Осведомительный бюллетень. Л. 1926—1929. (Академия Наук СССР. Особый комитет по исследованию союзных и автономных республик). [С 1928 г.: .... (Академия Наук СССР. Комиссия экспедиционных исследований)]. — *Освед. бюлл.*

0338. Очерки по геологии Сибири. Л. 1932—1935. (Академия Наук СССР. Геологический институт).

0339. Палеонтология СССР. М.—Л. 1935—1936. (Академия Наук СССР. Палеозоологический институт).

0340. Петрография СССР. Л. и М.—Л. 1932—1937. (Академия Наук СССР. Петрографический институт им. Ф. Ю. Левинсон-Лессинга).
Серия I. Региональная петрография. 1932—1937.
Серия II. Монографии. 1935—1937.

0341. Полное собрание ученых путешествий по России, издаваемые Академиею Наук по предложению ее президента. С примечаниями, изъяснениями и дополнениями. СПб. 1818—1825.

0342. Прибавление к Технологическому журналу, Академиею Наук в 1806 году изданному. СПб. 1806. — *Прибавл. к Технол. журн.*
См. № 0364

0343. Примечания в Ведомостях. СПб. 1728. — *Прим. в Вед.*
Далее см. № 0314

0344. Примечания на Ведомости. СПб. 1732—1742. — *Прим. на Вед.*
Ранее см. № 0314; см. также № 0425, 0426

0345. Природа. Популярный естественно-исторический журнал. Л. 1919—1937. [С 1932 г.: .... журнал, издаваемый Академией Наук СССР]. — *Прир.*

0346. Проблемы советского почвоведения. М.—Л. 1946—1937. (Академия Наук СССР. Почвенный институт им. В. В. Докучаева). — *Пробл. сов. почвовед.*

0347. Проблемы физической географии. Л. и М.—Л. 1934—1937. (Академия Наук СССР. Геоморфологический институт). [С 1935 г.: .... (Институт физической географии); в 1937 г.: .... (Институт географии)]. — *Пробл. физ. геогр.*

0348. Проблемы экономики. М. 1936—1937. (Академия Наук СССР. Институт экономики). — *Пробл. экон.*

0349. Продолжение Технологического журнала, состоящее из ученых известий, имеющих предметом приложение учиненных в науках открытий к практическому употреблению. СПб. 1816—1826. — *Продолж. Технол. журн.*
Ранее см. № 0364

0350. Россия. Т. XII. Астраханский край. Составлено Комиссией по изучению естественных производительных сил России при Российской Академии Наук. Пг. 1921—1923.

0351. Северо-Двинские раскопки профессора В. П. Амалицкого. Пг. и Л. 1921—1931. [С 1927 г.: .... (Академия Наук СССР)].

0352. Серия научно-популярная. Л. и М.—Л. 1932—1937. (Академия Наук СССР).

0353. Собрание географических, астрономических и физических примечаний. СПб. 1787—1791. — *Собр. геогр., астроном. и физич. прим.*

0354. Собрание разных сочинений и новостей, ежемесячное издание, содержащее в себе новые на российском языке сочинении и переводы, новые успехи в науках и художествах, новые для человеческого рода изобретении, главные произшествии настоящего времени во всех частях света, особливо же в России, и прочие любопытные вещи, служащие к знанию, пользе и увеселению людей всякого состояния. СПб. 1776. — *Собр. разн. соч. и нов.*

0355. Собрание сочинений, выбранных из месяцословов на разные годы. СПб. 1785—1793. — *Собр. соч. выбранных из месяцословов на разн. годы.*

0356. Советская археология. М.—Л. 1936—1937. (Академия Наук СССР. Институт антропологии, археологии и этнографии). — *Сов. археол.*

0357. Советская ботаника. Л. и М.—Л. 1933—1937. (Ботанический институт Академии Наук СССР). — *Сов. ботан.*

0358. Советская этнография. Орган Академии Наук СССР и Сектора науки НКП РСФСР. Л. и М.—Л. 1931—1937. — *Сов. этногр.*

0359. Сочинения и переводы к пользе и увеселению служащие. СПб. 1758—1762. — *Соч. и перев.*
Ранее см. № 0290; далее см. № 0289

0360. Споровые растения. Л. и М.—Л. 1933—1936. (Труды Ботанического института Академии Наук СССР. Серия II). — *Споров. раст.*

0361. Статистический журнал. СПб. 1806—1808. — *Статист. журн.*

0362. Таджикская комплексная экспедиция 1932 г. Труды [материалы] экспедиции. Л. 1934—1935. — *Таджк. комплексн. экспед. 1932 г. Тр. [Матер.].*
Далее см. № 0363; см. также № 0208

0363. Таджикско-Памирская экспедиция. Труды [материалы] экспедиции. М.—Л. 1935—1937. — *Таджк.-Памирск. экспед. Тр. [Матер.].*
Ранее см. № 0362; см. также № 0208

0364. Технологический журнал, или собрание сочинений и известий, относящихся до технологии и приложения учиненных в науках открытий к практическому употреблению, издаваемое Академиею Наук. СПб. 1804—1815. — *Технол. журн.*
Далее см. № 0349; см. также № 0342

0365. Труды Азербайджанского отделения Закавказского филиала Академии Наук СССР. Баку. 1933—1935. (Академия Наук СССР). — *Тр. Азерб. отд. Закавказск. фил.*
Далее см. № 0366

0366. Труды Азербайджанского филиала. Баку. 1935—1937. (Академия Наук СССР). — *Тр. Азерб. фил.*
Ранее см. № 0365

0367. Труды Академии Наук. СПб. 1821—1823. — *Тр. АН.*

0368. Труды Архива. Л. и М.—Л. 1933—1937. (Академия Наук СССР).

0369. Труды Байкальской лимнологической станции. Л. и М.—Л. 1931—1937. (Академия Наук СССР). — *Тр. Байкальск. лимнол. ст.*

0370. Труды Биогеохимической лаборатории. Л. и М.—Л. 1930—1937. — *Тр. Биогеохим. лабор.*

Труды Ботанического института Академии Наук СССР. Серия. I см. № 0422; Серия II см. № 0360; Серия III см. № 0282

0371. Труды Географического отдела. Л. 1928—1930. (Академия Наук СССР. Комиссия по изучению естественных производительных сил Союза). — *Тр. Геогр. отд. [КЕПС].*

0372. Труды Геологической ассоциации. М.—Л. 1935. (Академия Наук СССР). — *Тр. Геол. ассоц.*

0373. Труды Геологического института. Л. и М.—Л. 1932—1936. (Академия Наук СССР). — *Тр. Геол. инст.*

0374. Труды Геологического музея им. Петра Великого Академии Наук. СПб. и Пг. (1907—1914) 1907—1916. — *Тр. Геол. муз.*

0375. Труды Геологического музея. Л. 1926—1931. (Академия Наук СССР). — *Тр. Геол. муз.*

0376. Труды Геологического и минералогического музея им. Петра Великого Российской Академии Наук. Пг. и Л. (1915—1926) 1918—1926. — *Тр. Геол. и минер. муз.*

0377. Труды Геоморфологического института. Л. 1931—1934. (Академия Наук СССР). — *Тр. Геоморф. инст.*
Далее см. № 0386

0378. Труды Дальневосточного филиала Академии Наук СССР. Серия геологическая. М.—Л. 1937. (Академия Наук СССР). — *Тр. Дальневост. фил. АН, серия геол.*

0379. Труды Дальневосточной комплексной экспедиции. М.—Л. 1936. (Академия Наук СССР. Совет по изучению производительных сил (СОПС). Комиссия по изучению вечной мерзлоты). — *Тр. Дальневост. комплексн. экспед.*

0380. Труды Зоологического института. Л. и М.—Л. 1932—1937. (Академия Наук СССР). — *Тр. Зоол. инст.*

0381. Труды Института абхазской культуры им. акад. Н. Я. Марра. Сухуми. 1937. (Академия Наук СССР. Грузинский филиал).

0382. Труды Института антропологии, археологии и этнографии. М.—Л. 1935—1937. (Академия Наук СССР). — *Тр. Инст. антропол. археол. и этногр.*
Ранее см. № 0383

0383. Труды Института антропологии и этнографии. Л. 1934. (Академия Наук СССР).
Далее см. № 0382

0384. Труды Института географии. М.—Л. 1937. (Академия Наук СССР).
Ранее см. № 0386

0385. Труды Института им. М. В. Ломоносова. Л. 1932. (Академия Наук СССР).
Далее см. № 0396

Труды Института истории науки и техники. Серия I. См. № 0268

0386. Труды Института физической географии. М.—Л. 1935—1937. (Академия Наук СССР). — *Тр. Инст. физ. геогр.*
Ранее см. № 0377; далее см. № 0384

Труды Казахстанской базы. См. № 0315

0387. Труды Каракалпакской комплексной экспедиции 1931—1932 гг. М.—Л. 1935—1936. (Академия Наук СССР. Совет по изучению производительных сил. Серия каракалпакская).

0388. Труды Киргизской комплексной экспедиции 1932—1933 гг. Л.—М. 1935. (Академия Наук СССР. Совет по изучению природных ресурсов (СОПС). — *Тр. Киргизск. комплексн. экспед. 1932—1933 гг.*

Труды Кольской базы им. С. М. Кирова. См. № 0318

0389. Труды Комиссии по изучению вечной мерзлоты. Л. и М.—Л. 1932—1937. (Академия Наук СССР). — *Тр. Ком. по изуч. вечн. мерзл.*

0390. Труды Комиссии по изучению озера Байкала. Пг. и Л. 1918—1930. (Российская Академия Наук). [С 1927 г.: .... (Академия Наук СССР)]. — *Тр. Ком. по изуч. оз. Байкала.*

0391. Труды Комиссии по изучению четвертичного периода. Л. и М.—Л. 1932—1937. (Академия Наук СССР). — *Тр. Ком. по изуч. четвертичн. периода.*

0392. Труды Комиссии по изучению Якутской Автономной Советской Социалистической Республики. Л. 1926—1930. (Академия Наук СССР). — *Тр. Ком. по изуч. Якутской АССР.*

0393. Труды Комиссии по ирригации. Л. и М.—Л. 1933—1937. (Академия Наук СССР. Геологическая и биологическая ассоциации). [С 1935 г.: .... (Академия Наук СССР)]. — *Тр. Ком. по ирриг.*

0394. Труды Комиссии по истории знаний. Л. 1927—1931. (Академия Наук СССР).

0395. Труды ледниковых экспедиций. Л. 1935—1936. (Комитет СССР по проведению Второго Международного полярного года при Центральном управлении ЕГМС). — *Тр. ледников. экспед.*

0396. Труды Ломоносовского института геохимии, кристаллографии и минералогии. Л. и М.—Л. 1933—1937. (Академия Наук СССР). — *Тр. Ломонос. инст.*
Ранее см. № 0385

0397. Труды Минералогического института. (Продолжение Трудов Минералогического музея). Л. 1931. (Академия Наук СССР). — *Тр. Мин. инст.*

0398. Труды Минералогического музея. Л. 1926—1930. (Академия Наук СССР). — *Тр. Мин. муз.*

0399. Труды Монгольской комиссии. Л. и М.—Л. 1932—1937. (Академия Наук СССР и Научно-исследовательский комитет Монгольской Народной Республики).

0400. Труды Особой зоологической лаборатории и Севастопольской биологической станции Академии Наук. Серия II. Пг. и Л. 1915—1928. [С 1926 г.: .... (Академия Наук СССР)]. — *Тр. Особ. зоол. лабор.*

0401. Труды Палеозоологического института. Л. и М.—Л. 1932—1937. (Академия Наук СССР). — *Тр. Палеозоол. инст.*
Далее см. № 0402

0402. Труды Палеонтологического института. М.—Л. 1937. (Академия Наук СССР). — *Тр. Палеонтол. инст.*
Ранее см. № 0401

0403. Труды Петрографического института. Л. и М.—Л. 1931—1937. (Академия Наук СССР). — *Тр. Петрограф. инст.*

0404. Труды по изучению радия и радиоактивных руд. Л. 1926—1928. (Российская Академия Наук). [С 1926 г.: .... (Академия Наук СССР)]. — *Тр. по изуч. радия.*

0405. Труды по комплексному изучению Каспийского моря. М.—Л. 1937. (Академия Наук СССР. Комиссия по комплексному изучению Каспийского моря (КАСП). — *Тр. по комплексн. изуч. Каспийск. моря.*

0406. Труды Полярной комиссии. Л. и М.—Л. 1930—1937. (Академия Наук СССР). — *Тр. Полярн. ком.*

0407. Труды Почвенного института им. В. В. Докучаева. Л. и М.—Л. 1926—1937. (Комиссия по изучению естественных производительных сил СССР при Академии Наук СССР). [С 1930 г.: .... (Академия Наук СССР)]. — *Тр. Почв. инст.*

0408. Труды Почвенного сектора. Тифлис. 1935. (Академия Наук СССР. Грузинский филиал).

0409. Труды Радиевой экспедиции Академии Наук. Пг. 1914—1918. (Геологический и минералогический музей им. Петра Великого).

0410. Труды Сапропелевого института. Л. 1934. (Академия Наук СССР). — *Тр. Сапропелев. инст.*

0411. Труды Севастопольской биологической станции. Л. и М.—Л. 1929—1936. (Академия Наук СССР). — *Тр. Севаст. биол. ст.*

0412. Труды Сейсмологического института. Л. и М.—Л. 1930—1937. (Академия Наук СССР). — *Тр. Сейсм. инст.*

0413. Труды Соляной лаборатории. Л. и М.—Л. 1932—1937. (Академия Наук СССР). [С 1936 г.: Труды Соляной лаборатории (Всесоюзный институт галургии НИС НКТП и Центральная Соляная лаборатория НКПП)]. — *Тр. Соляной лабор.*

0414. Труды Совета по изучению производительных сил. Л. и М.—Л. 1931—1937. (Академия Наук СССР). [В 1934—1935 гг.: Труды Совета по изучению природных ресурсов]. — *Тр. СОПС [СОПР].*

Серия башкирская. 1932.
Серия волжско-каспийская. 1935—1936.
Серия восточно-сибирская. 1935—1937.
Серия дальневосточная. 1933—1934.
Серия закавказская. 1931—1937.
Серия казахская. 1931—1935.
Серия камчатская. 1935—1937.
Серия каракалпакская. 1933—1936.
Серия карельская. 1937.
Серия киргизская. 1931—1933.
Серия кольская. 1931—1937.
Серия кузбасская. 1932—1935.
Серия ойротская. 1936.
Серия полезных ископаемых. 1931—1932.
Серия северная. 1932—1934.
Серия северокавказская. 1936.
Серия сибирская. 1932—1937.
Серия туркменская. 1932—1937.
Серия уральская. 1934—1937.
Серия якутская. 1931—1935.

Труды Совета по изучению природных ресурсов. См. № 0414.

0415. Труды Таджикистанской базы. М.—Л. 1935—1936. (Академия Наук СССР). — *Тр. Таджс. базы.*

0416. Труды Тбилисского химического института. Тбилиси. 1937. (Академия Наук СССР. Грузинский филиал). — *Тр. Тбилисск. хим. инст.*

0417. Труды Тифлисского геофизического института. Тифлис и Тбилиси. 1936—1937. (Академия Наук СССР. Грузинский филиал). [В 1937 г.: Труды Тбилисского геофизического института]. — *Тр. Тифлисск. [Тбилисск.] геофиз. инст.*

0418. Труды Тихоокеанского комитета. Л. и М.—Л. 1930—1937. (Академия Наук СССР). — *Тр. Тихоокеанск. ком.*

0419. Труды Уральского филиала Академии Наук. Л., Свердловск—Москва и М.—Л. 1933—1937. (Академия Наук СССР). — *Тр. Уральск. фил.*

0420. Умозрительные исследования Санктпетербургской Академии Наук. СПб. 1808—1819. — *Умозр. иссл.*

0421. Ученые записки Академии Наук по первому и третьему отделениям. СПб. 1852—1855. — *Уч. зап. по I и III отд.*

0422. Флора и систематика высших растений. Л. и М.—Л. 1933—1937. (Труды Ботанического института Академии Наук СССР. Серия I). — *Флора и систем. высш. раст.*

0423. Человек. [Л.]. 1928.

0424. Acta Academiae Scientiarum Petropolitanae. Petropoli. (MDCCLXXVII — MDCCLXXXII) 1778—1786. — *Acta Acad. Sc.*
Ранее см. № 0460; далее см. № 0459

0425. Anmerckungen bei den Zeitungen. St-Pbg. 1739—1742. — *Anmerck. bey den Zeit.*
Ранее см. № 0426; см. также № 0344

0426. Anmerckungen über die Zeitungen. St-Pbg. 1732—1738. — *Anmerck. üb. die Zeit.*
Ранее см. № 0446; далее см. № 0425; см. также № 0344

0427. Beiträge zur Kenntniss des Russischen Reiches und der angränzenden Länder Asiens. St-Pbg. 1839—1896. — *Beitr. zur Kenntn. des Russ. Reiches.*
[Erste Folge]. 1839—1871.
Zweite Folge. 1879—1886.
Dritte Folge. 1886—1900.
Vierte Folge. 1893—1896.

0428. Bulletin de la Classe physico-mathématique de l'Académie des Sciences de St-Pétersbourg. St-Pbg. 1843—1859. — *Bull. de la Cl. phys.-mathém. de l'Acad. des Sc.*
Ранее см. № 0443; далее см. № 0429

0429. Bulletin de l'Académie des Sciences de St-Pétersbourg. St-Pbg. 1860—1888. — *Bull. de l'Acad. des Sc.*
Ранее см. № 0428; далее см. № 0430

0430. Bulletin de l'Académie des Sciences de St-Pétersbourg. Nouvelle série. St-Pbg. 1889—1894. — *Bull. de l'Acad. des Sc., Nouv. série.*
Ранее см. № 0429; далее см. № 0295

0431. Bulletin annuel de la Station sismique de 2-e classe Piatigorsk. [L.]. 1925. (Institut physico-mathématique de l'Académie des Sciences de l'URSS).

0432. Bulletin des stations de 1-e classe du réseau séismique de l'URSS. L. et M. — L. (1928—1937) 1930—1937. (Institut séismologique de l'Académie des Sciences de l'URSS). [С 1935 г.: Bulletin des stations téléséismiques du réseau séismique de l'URSS].

0433. Bulletin mensuel de la Station sismique centrale Baku. [L.]. (1924—1927) 1924—1928. (Institut physico-mathématique de l'Académie des Sciences de l'URSS). [С 1925 г.: Bulletin mensuel de la Station sismique de 1-e classe Baku].

0434. Bulletin mensuel de la Station sismique centrale Pulkovo. [L.]. (1923—1927) 1924—1928. (Institut physico-mathématique de l'Académie des Sciences de l'URSS).

0435. Bulletin mensuel de la Station sismique de 1-e classe Ekatérinbourg. [Pbg. — L.]. (1923—1927) 1923—1928. (Institut physico-mathématique de l'Académie des Sciences de l'URSS). [С 1924 г.:.... de 1-e classe Sverdlovsk].

0436. Bulletin mensuel de la Station sismique de 1-e classe Irkutsk. [L.]. (1923—1927) 1924—1929. (Institut physico-mathématique de l'Académie des Sciences de l'URSS).

0437. Bulletin mensuel de la Station sismique de 1-e classe Kučino. (Près l'Institut de physique cosmique de Moscou). [L.]. (1924—1927) 1925—1928. (Institut physico-mathématique de l'Académie des Sciences de l'URSS).

0438. Bulletin mensuel de la Station sismique de 1-e classe Léningrad. [L.]. (1925—1927) 1926—1927. (Institut physico-mathématique de l'Académie des Sciences de l'URSS).

0439. Bulletin mensuel de la Station sismique de 1-e classe Makéevka. [L.]. (1925—1927) 1926—1928. (Institut physico-mathématique de l'Académie des Sciences de l'URSS).

0440. Bulletin mensuel de la Station sismique de 2-e classe Piatigorsk. [L.]. (1926) 1926—1927. (Institut physico-mathématique de l'Académie des Sciences de l'URSS).

Bulletin mensuel de la Station sismique de 1-e classe Sverdlovsk. См. № 0435.

0441. Bulletin mensuel de la Station sismique de 1-e classe Tachkent. [L.]. (1923—1927) 1926—1928. (Institut physico-mathématique de l'Académie des Sciences de l'URSS).

0442. Bulletin of the Kamchatka Volcanological station. M.—L. 1937. (Academy of Sciences of the USSR. Loewinson-Lessing Petrographical institute). — *Bull. of the Kamchatka Volcanol. stat.*
См. также № 0270

0443. Bulletin scientifique publié par l'Académie des Sciences de St-Pétersbourg. St-Pbg. 1836—1842. — *Bull. sc. publ. par l'Acad. des Sc.*
Далее см. № 0428

0444. Commentarii Academiae Scientiarum Petropolitanae. Petropoli. (MDCCXXVI — MDCCXLVI) 1728—1751. — *Comm. Acad. Sc.*
Далее см. № 0460

0445. Comptes rendus (Doclady) de l'Académie des Sciences de l'URSS. Nouvelle série. M. 1935—1937. — *Comptes rendus.*
См. также № 0287

0446. Historische, genealogische und geographische Anmerckungen über die Zeitungen. St-Pbg. 1729—1731. — *Hist., gen. und geogr. Anmerck. üb. die Zeit.*
Далее см. № 0426; см. также № 0314

0447. Mélanges biologiques, tirés du Bulletin physico-mathématique de l'Académie des Sciences de St-Pétersbourg. St-Pbg. 1850—1894. [С 1860 г.: Mélanges biologiques, tirés du Bulletin de l'Académie des Sciences de St-Pétersbourg]. — *Mél. biol.*

0448. Mélanges géologiques et paléontologiques, tirés du Bulletin de l'Académie des Sciences de St-Pétersbourg. St-Pbg. 1892—1894. — *Mél. géol. et paléontol.*

0449. Mélanges mathématiques et astronomiques, tirés du Bulletin physico-mathématique de l'Académie des Sciences de St-Pétersbourg. St-Pbg. 1850—1894. [С 1859 г.: Mélanges mathématiques et astronomiques, tirés du «Bulletin physico-mathématique» et du «Bulletin» de l'Académie des Sciences de St-Pétersbourg; с 1860 г.: Mélanges mathématiques et astronomiques, tirés du Bulletin de l'Académie des Sciences de St-Pétersbourg.]. — *Mél. mathém. et astr.*

0450. Mélanges physiques et chimiques, tirés du Bulletin physico-mathématique de l'Académie des Sciences de St-Pétersbourg. St-Pbg. 1849—1894. [С 1859 г.: Mélanges physiques et chimiques, tirés du «Bulletin physico-mathématique» et du «Bulletin» de l'Académie des Sciences de St-Pétersbourg; с 1860 г.: Mélanges physiques et chimiques, tirés du Bulletin de l'Académie des Sciences de St-Pétersbourg]. — *Mél. phys. et chim.*

0451. Mélanges russes, tirés du Bulletin historico-philologique de l'Académie des Sciences de St-Pétersbourg. St-Pbg. 1849—1886. [С 1860 г.: Mélanges russes, tirés du «Bulletin historico-philologique» et du «Bulletin» de l'Académie des Sciences de St-Pétersbourg; с 1861 г.: Mélanges russes, tirés du Bulletin de l'Académie des Sciences de St-Pétersbourg]. — *Mél. russes.*

0452. Mémoires de l'Académie des Sciences de St-Pétersbourg. [V série]. St-Pbg. 1809—1830. — *Mém. de l'Acad. des Sc., [V série].*
Ранее см. № 0459; далее см. № 0453, 0456

0453. Mémoires de l'Académie des Sciences de St-Pétersbourg. VI série. Sciences mathématiques, physiques et naturelles. St-Pbg. 1830—1833. — *Mém. de l'Acad. des Sc., VI série, Sc. mathém., phys. et nat.*
Ранее см. № 0452; далее см. № 0454, 0455

0454. Mémoires de l'Académie des Sciences de St-Pétersbourg. VI série. Sciences mathématiques et physiques. Première partie. St-Pbg. 1835—1859. — *Mém. de l'Acad. des Sc., VI série, Sc. mathém. et phys., 1 partie.*
Ранее см. № 0453; далее см. № 0457

0455. Mémoires de l'Académie des Sciences de St-Pétersbourg. VI série. Sciences naturelles. Seconde partie. St-Pbg. 1834—1859. — *Mém. de l'Acad. des Sc., VI série, Sc. nat., 2 partie.*
Ранее см. № 0453; далее см. № 0457

0456. Mémoires de l'Académie des Sciences de St-Pétersbourg. VI série. Sciences politiques, histoire et philologie. St-Pbg. 1830—1859. — *Mém. de l'Acad. des Sc., VI série, Sc. polit., hist. et phil.*
Ранее см. № 0452; далее см. № 0457

0457. Mémoires de l'Académie des Sciences de St-Pétersbourg. VII série. St-Pbg. 1859—1897.
Ранее см. № 0454, 0455, 0456; далее см. № 0293

0458. Mémoires présentés à l'Académie des Sciences de St-Pétersbourg par divers savants et lus dans ses assemblées. St-Pbg. 1830—1859. — *Mém. prés. à l'Acad. des Sc. par divers savants.*

0459. Nova Acta Academiae Scientiarum Petropolitanae. Petropoli. 1787—1827. — *Nova Acta Acad. Sc.*
Ранее см. № 0424; далее см. № 0452

0460. Novi Commentarii Academiae Scientiarum Petropolitanae. Petropoli. (MDCCXLVII—MDCCLXXV) 1750—1776. — *Novi Comm. Acad. Sc.*
Ранее см. № 0444; далее см. № 0424

Repertorium für Meteorologie herausgegeben von der Akademie der Wissenschaften. См. № 0328.

0461. Wissenschaftliche Resultate der von der Akademie der Wissenschaften zur Erforschung des Janalandes und der Neusibirischen Inseln in den Jahren 1885 und 1886 ausgesandten Expedition. St-Pbg. 1889—1895. (Mémoires de l'Académie des Sciences de St-Pétersbourg. VII série).

УКАЗАТЕЛЬ УЧРЕЖДЕНИЙ, ОРГАНИЗАЦИЙ, СЪЕЗДОВ И КОНФЕРЕНЦИЙ

В настоящем указателе ссылки связывают названия учреждений с отчетами, очерками работы и другими материалами, характеризующими научную и организационную деятельность различных учреждений в области геологии. Вслед за названиями сессий, съездов и конференций (организованных Академией Наук или созванных при ее участии) объединены сведения о всех докладах по геологическим вопросам, тезисах, резолюциях, информационных заметках и т. п. данных.

Кроме ссылок к основному тексту первого и второго выпусков библиографии (в. 1: 327 и в. 2: 3795), в настоящем указателе помещены ссылки на «Список источников» (013, 0148). Эти ссылки на «Список источников» дают возможность наводить справки об изданиях, выпущенных различными академическими учреждениями, а также о материалах, опубликованных в результате занятий сессий и конференций.

Сведения об академических отчетах общего характера и о других материалах, посвященных деятельности Академии в целом и ее отделений (Физико-математическое отделение, в дальнейшем Отделение математических и естественных наук, Отделение технических наук) объединены под названием «Академия Наук». При этом ссылки на общеакадемические издания такого характера, как «Доклады Академии Наук СССР», «Записки Академии Наук по Физико-математическому отделению» и т. п. не приводятся на том основании, что эти издания, также как и все сборники, периодические и серийные издания, перечисленные в списке источников, являются результатом издательской деятельности Академии Наук, ее отделений и объединяемых ими институтов.

Названия учреждений Академии Наук приводятся, по возможности, с их изменениями: в одном месте указателя при частичной перемене названия (например, «Минеральный кабинет, Минералогический кабинет, Минералогический музей») и в разных местах алфавита при полной перемене названия с ссылкой от предшествующего к последующему названию (например «Минералогический институт АН СССР. См. также Институт геохимии, минералогии и кристаллографии им. М. В. Ломоносова АН СССР»). Названия учреждений Академии Наук СССР приведены с сокращенным названием Академии — АН СССР.

Азербайджанский филиал АН СССР. Баку — в. 2: 7215, 7784; 0124, 0294, 0365, 0366

Академия Наук, Российская Академия Наук, Академия Наук СССР: выставки — в. 2: 4109, 6415, 7161, 7199, 7277; — история в. 2: 4304, 4491, 7910, 7958; 09, 084, 085, 0127, 0140, 0206, 0254; — отчеты и планы научной деятельности в. 1: 485, 489, 512, 516, 528, 530, 535, 539, 549, 573, 585, 608, 617, 637, 638, 641, 649, 651, 699, 700, 726, 728, 739, 748, 758, 767, 775, 822, 872, 887, 908, 937, 963, 986, 1013, 1032, 1051, 1067, 1089, 1115, 1127, 1128, 1145, 1155, 1182, 1183, 1213, 1222, 1231, 1242, 1245, 1260, 1272, 1283, 1293, 1307, 1316, 1331, 1344, 1354, 1370, 1373, 1386, 1412, 1425, 1448, 1461, 1476, 1485, 1492, 1517, 1545, 3045, 3325, 3605; в. 2: 3850, 4124, 4298, 4300, 4302, 4309, 4311, 4320, 4328, 4331, 4333, 4338, 4339, 4340, 4713, 4714, 4715, 4716, 4717, 4763, 4780, 5196, 5745, 6451; 08, 0131, 0132, 0133, 0151, 0176, 0201, 0221, 0257, 0259, 0263; — присуждения премий в. 1: 169, 217, 526, 538, 571, 572, 607, 626, 639, 650, 678, 696, 698, 714, 715, 724, 736, 747, 765, 768, 770, 772, 773, 774, 787, 819, 821, 841, 842, 843, 884, 885, 903, 904, 905, 907, 982, 983, 984, 1012, 1273, 1296, 1317, 1332, 1430, 1464, 1487, 1488, 1520, 1633, 1876, 1960, 2193, 2196, 2202; 0135, 0139, 0196, 0255; — проблемы геологических исследований в. 2: 3808, 4305, 4713, 4714, 4715, 4716, 4717, 5741, 7193, 7223. См. также сессии и конференции, названия отдельных академических учреждений и указатель экспедиций

Американское палеонтологическое общество — в. 2: 7182

Армянский филиал АН СССР. Ереван: Геологический институт — в. 2: 7824, 7825; 0320

Архив АН СССР — в. 2: 4184, 4705, 5156, 7958, 7965; 0368

Байкальская лимнологическая станция. См. Комиссия по изучению оз. Байкала

Биогеохимическая лаборатория АН СССР — в. 1: 3271; в. 2: 3795, 3796, 4097, 4112, 4290, 4291, 4292, 4689, 4693, 4771, 4868, 5158, 5159, 5693, 5694, 5696, 6378, 6383, 7918; 0370

Биологическая группа АН СССР — в. 2: 7832

Биологическая ассоциация АН СССР — в. 2: 4714; 0393

Ботанический сад, Ботанический институт АН СССР 0185, 0282, 0283, 0305, 0357, 0360, 0422

I Всебашкирская геологическая конференция в Уфе 7—12 апреля 1937 г. — в. 2: 7929

I Всероссийский геологический съезд 1—12 июня 1922 г. в Петрограде — в. 1: 2471. См. также III Всесоюзный геологический съезд

Всероссийское минералогическое общество. См. Российское минералогическое общество

Всероссийское палеонтологическое общество — в. 2: 7243

I Всесоюзная конференция Госплана СССР по размещению производительных сил СССР во втором пятилетии 15—25 апреля 1932 г. — в. 2: 4646, 4649

Всесоюзная конференция по изучению стратосферы 31 марта — 6 апреля 1934 г. — в. 2: 5836; 0223

I Всесоюзная конференция по радиоактивности в ноябре 1932 г. — в. 2: 5175

I Всесоюзная конференция по физико-химическому анализу 24—29 октября 1933 г. — в. 2: 4833, 4842, 4908, 4980, 4996, 5036, 5038, 5108, 5135, 5147, 6533, 6623, 6714; 024

Всесоюзное совещание по изучению соляных озер и отложений 26—30 апреля 1928 г. — в. 2: 3876, 3937, 3948, 4008, 4015, 4029, 4034, 4038, 4039, 4066, 4091, 4115, 4117

III Всесоюзный геологический съезд 20—26 сентября 1928 г. в Ташкенте — в. 1: 3599

Всесоюзный научно-исследовательский институт рыбного хозяйства и океанографии. Москва — в. 2: 6405, 7188, 7939

II Всесоюзный съезд математиков 24—30 июня 1934 г. — в. 2: 5338; 021, 0222

Вулканологическая станция АН СССР на Камчатке — в. 2: 7954; 0270, 0442

Гавайская Академия Наук — в. 2: 7283

Географическая ассоциация АН СССР — в. 2: 4715

Гос. Географическое общество: Геоморфологическая комиссия — в. 2: 3825, 3845

Геологическая ассоциация АН СССР — в. 2: 4296, 4701, 4713, 5161, 5700, 5701, 6485; 0230, 0372, 0393

Геологическая группа АН СССР — в. 2: 5702, 6386, 7162, 7193, 7272, 7278, 7919; 0125, 0225, 0231

Геологические конгрессы. См. Международные геологические конгрессы

Геологические, минералогические и палеонтологические музеи Западной Европы и Америки — в. 1: 1494, 2308

Геологические учреждения Китая — в. 1: 2500, 2877

Геологические учреждения США — в. 1: 2486

Геологический комитет, Центральный научно-исследовательский геолого-разведочный институт — в. 1: 1822, 3049, 3548, 3559; в. 2: 4813, 4861, 4916, 4931, 4935, 4940, 5006, 5024, 5132, 6647, 6733, 6734, 7101, 7228, 7407, 7417; — Центральный

геологический музей им. Ф. Н. Чернышева в. 2: 7999
Геологический институт АН СССР — в. 2: 4297, 4298, 4702, 5162, 5185, 5703, 5713, 6376, 6387, 6388, 7185, 7911; 0338, 0373
Геологический музей. См. Минеральный кабинет
Геологический музей им. А. П. Карпинского АН СССР — в. 2: 7234, 7951
Геологическое общество Грузии — в. 2: 5707
Геоморфологический институт, Институт физической географии, Институт географии АН СССР — в. 2: 4299, 4300, 4703, 5154, 5163, 5171, 5704, 5705, 6389, 6393, 6400, 7185; 071, 0284, 0347, 0377, 0384, 0386
Геохимический институт АН СССР — в. 2: 4301, 4302, 4303, 4704, 4785, 4802, 5205; 0309. См. также Институт геохимии, минералогии и кристаллогр. им. М. В. Ломоносова
Гос. Гидрологический институт — в. 1: 2309, 2310, 2313
Главная физическая обсерватория — в. 1: 1129
Горный институт. См. Ленинградский горный институт
Грузинский филиал АН СССР. Тбилиси 0271, 0381, 0408, 0416; — Геофизический институт в. 2: 7534; 035, 0277, 0317, 0417
Группа географии и геофизики АН СССР — в. 2: 7304, 7414, 7443, 7457, 7756, 7807, 7826, 7858, 7893

Дальневосточный филиал АН СССР. Владивосток — в. 2: 5446, 5723, 5737, 6384, 6445, 6456, 7157, 7184, 7261, 7282, 7310, 7945; 090, 0137, 0194, 0239, 0280, 0281, 0378

Екатеринбургская обсерватория — в. 1: 1352

Закавказская конференция, созванная Советом по изучению природных ресурсов АН СССР 1 декабря 1932 г. — в. 2: 5244
Закавказский филиал АН СССР. Тбилиси — в. 2: 6396; 032, 0365. См. также Азербайджанский филиал, Армянский филиал, Грузинский филиал
Заполярная конференция в Хибиногорске 5—9 сентября 1933 г., Полярное совещание по изучению и освоению полезных ископаемых Кольского полуострова в Кировске 25—30 сентября 1935 г. — в. 2: 5176, 6398
Зоологический музей, Зоологический и Зоотомический музей, Зоологический институт АН СССР — в. 1: 979, 1224, 1274, 1347, 1653; в. 2: 4306, 6767; 036, 0288, 0380. См. также Особая зоологическая лаборатория и Севастопольская биологическая станция

Гос. Ильменский заповедник — в. 1: 3301; в. 2: 5798, 6520, 6931; 0224
Институт антропологии и этнографии, Институт антропологии, археологии и этнографии АН СССР — в. 2: 7979; 0356, 0358, 0382, 0383; — Музей в. 2: 5719, 7164
Институт географии. См. Геоморфологический институт
Институт геохимии, минералогии и кристаллографии им. М. В. Ломоносова АН СССР — в. 1: 1959; в. 2: 4796, 4797, 5180, 5194, 5206, 5720, 6423, 6424, 6454, 6455, 7185, 7201, 7246, 7259, 7272, 7348, 8004; 012, 048, 055, 075, 086, 0119, 0147, 0208, 0218, 0240, 0260, 0329, 0385, 0396; — Лаборатория экспериментальной минералогии в. 2: 6416. См. также Комиссия по метеоритам
Институт горючих ископаемых АН СССР — в. 2: 6382, 6469, 7234, 7924
Институт истории науки и техники АН СССР 0268
Институт мирового хозяйства и мировой политики АН СССР 0319, 0331
Институт общей и неорганической химии АН СССР — в. 2: 6399, 7684; — Сектор платины и других благородных металлов 0310; — Сектор физико-химич. анализа 0311
Институт огнеупоров. Ленинград: Минералогическая лаборатория — в. 2: 7923
Институт по изучению платины и других благородных металлов АН СССР—в. 1: 2149, 2335, 2697, 2811, 3057; в. 2: 3836, 3838, 4335, 4455, 4718, 4719, 4720, 4774, 5708, 5710, 5711; 0306. См. также Институт общей и неорганической химии
Институт прикладной геофизики ВСНХ СССР — в. 1: 3040
Институт физико-химического анализа АН СССР — в. 1: 2301, 2694, 3035, 3036; в. 2: 4455, 4721, 5167; 076, 0307. См. также Институт общей и неорганической химии
Институт физической географии. См. Геоморфологический институт

Институт эволюционной морфологии им. акад. А. Н. Северцова АН СССР—в. 2: 7981
Иркутская обсерватория — в. 1: 1569
Институт экономики АН СССР 0348

Казахстанская база, Казахстанский филиал АН СССР. Алма-Ата — в. 2: 5328, 5371, 5438, 5439, 5526, 5596, 5816, 5891, 6003, 6097, 6131, 6218, 6219, 6233, 6234, 6235, 6236, 6237, 6345, 6369, 6374, 6397, 6402, 6441, 6448, 6468, 6555, 6573, 6592, 6655, 6793, 6843, 6893, 6898, 7111, 7160, 7236, 7239; 017, 018, 019, 020, 062, 0272, 0315
Кольская база им. С. М. Кирова. См. Хибинская горная станция
Комиссия Академии Наук для обсуждения предложения о признании метеоритов государственной собственностью — в. 1: 1427
Комиссия Академии Наук по вопросу об объявлении ископаемых остатков мамонта и других крупных животных государственной собственностью — в. 1: 1775
Комиссия Академии Наук по исследованию месторождений радиоактивных минералов — в. 1: 1911
Комиссия по изучению вечной мерзлоты АН СССР — в. 2: 4307, 4308, 4309, 4728, 5173, 5714, 6407, 7265; 078, 0379, 0389
Комиссия по изучению естественных производительных сил России, Комиссия по изучению естественных производительных сил СССР — в. 1: 2006, 2080, 2143, 2147, 2197, 2304, 2332, 2478, 2603, 2701, 2810, 2817, 2822, 3038, 3055, 3064, 3298, 3299, 3324, 3325, 3332, 3592; в. 2: 3816, 3820, 3821, 4103; 01, 022, 030, 041, 042, 044, 052, 054, 059, 060, 061, 089, 0109, 0110, 0112, 0128, 0129, 0134, 0202, 0203, 0217, 0219, 0229, 0237, 0269, 0291, 0306, 0307, 0309, 0321, 0332, 0350, 0371, 0407. См. также Совет по изучению производительных сил СССР
Комиссия по изучению оз. Байкала, Байкальская лимнологическая станция АН СССР. Село Листвичное — в. 2: 4799, 7917; 0369, 0390
Комиссия по изучению четвертичного периода АН СССР — в. 1: 3267, 3348, 3349, 3557, 3564, 3572, 3573, 3607; в. 2: 3817, 3852, 4116, 4310, 4311, 4334, 4729, 5174, 5715, 6408; 0273, 0391
Комиссия по изучению Якутской АССР при АН СССР — в. 1: 3300; 029, 073, 080, 0243, 0252, 0322, 0392
Комиссия по истории знаний АН СССР 0394. См. также Институт истории науки и техники
Комиссия по исследованию Монгольской и Танну-Тувинской народных республик и Бурят-Монгольской АССР, Монгольская комиссия 0159, 0161, 0198, 0323, 0326, 0399
Комиссия по ирригации АН СССР 0154, 0393
Комиссия по комплексному изучению Каспийского моря АН СССР — в. 2: 5716, 6409; 038, 0405
Комиссия по метеоритам АН СССР — в. 2: 7981; 0327
Комиссия экспедиционных исследований АН СССР — в. 1: 3045; в. 2: 3849, 3850; 015, 066, 0101, 0136, 0199, 0233, 0242, 0324, 0337. См. также Совет по изучению производительных сил СССР
Комитет магнитных измерений вдоль параллели, Комиссия по магнитной съемке вдоль параллели — в. 1: 1735, 1783, 1784
Константиновская обсерватория. Павловск — в. 1: 1398, 1533, 1550, 1808
Константиновский межевой институт. Москва — в. 1: 1339
Конференция по генезису руд железа, марганца и алюминия в апреле 1935 г. — в. 2: 7298, 7301, 7305, 7309, 7318, 7327, 7328, 7332, 7333, 7366, 7371, 7392, 7484, 7523, 7526, 7571, 7604, 7607, 7618, 7632, 7633, 7667, 7669, 7753, 7759, 7818, 7838, 7840, 7845, 7908; 0225
Конференции по изучению вечной мерзлоты. См. Совещания и конференции по изуч. вечной мерзлоты
Конференция по изучению природных богатств Приазовья в Днепропетровске в июне 1936 г. — в. 2: 7151
I Конференция по изучению производительных сил Азово-Черноморского края 15—19 мая 1936 г. — в. 2: 6567, 6639, 6992, 7027, 7036, 7053; 0213
I Конференция по изучению производительных сил Бурят-Монгольской АССР в апреле 1934 г. — в. 2: 5284, 5627, 5861, 5877, 5878, 5903, 5918, 6056, 6101, 6134, 6153, 6190, 6221, 6239, 6244, 6276, 6290, 6291, 6324, 6372, 6665; 092, 0187
I Конференция по изучению производительных сил Дагестанской АССР в 1934 г. — в. 2: 5278, 5319,

5364, 5654, 5670, 5763, 5866, 5883, 5914, 5934, 5965; 093, 0164
Конференция по изучению производительных сил Казахской АССР 20—26 февраля 1932 г. — в. 2: 4407, 4409, 4412, 4413, 4422, 4423, 4545, 4555, 4557, 4590, 4599, 4600, 4601, 4630, 4676, 4685; 056
I Конференция по изучению производительных сил Каракалпакской АССР 18—25 марта 1933 г. — в. 2: 5301, 5311, 5363, 5405, 5447, 5527, 5603, 5616, 5731; 065, 094
Конференции по изучению производительных сил Киргизской АССР в феврале 1933 г. и 8—12 февраля 1935 г. — в. 2: 5233, 5255, 5389, 5407, 5410, 5516, 5518, 5554, 5558, 5636, 5645, 5646, 5679, 5686, 5725, 6484, 6491, 6621, 6643, 6718, 6740, 6763, 6857, 6872, 6911, 6984, 7107, 7124, 7152; 069, 095, 0169, 0188
I Конференция по изучению производительных сил Таджикской ССР 10—16 апреля 1933 г. — в. 2: 4851, 4893, 5023, 5026, 5029, 5063, 5134, 5143, 5207; 096, 0170
I Конференция по изучению производительных сил Туркменской ССР в декабре 1933 г. — в. 2: 5235, 5236, 5256, 5264, 5307, 5325, 5331, 5334, 5365, 5381, 5432, 5436, 5440, 5512, 5517, 5528, 5550, 5564, 5569, 5570, 5571, 5572, 5606, 5607, 5637, 5860, 5864, 6245, 6300; 097, 0171, 0189
I Конференция по изучению производительных сил Узбекской ССР 19—28 декабря 1932 г. — в. 2: 4837, 4869, 4885, 4906, 4933, 4946, 4950, 4952, 4986, 5021, 5025, 5071, 5097, 5114, 5115, 5130, 5145, 5448; 098, 0190, 0235
Конференция по итогам работ Таджикско - Памирской экспедиции 1933 г. в Сталинабаде 25—28 октября 1933 г. — в. 2: 5234, 5378, 5385, 5509, 5521, 5522, 5604, 5617, 5663, 5677, 5678
Конференция по океанографии в Берлине 1928 г. — в. 1: 3601
Конференция по планированию исследований Черного и Азовского морей в Севастополе 20—27 февраля 1934 г. — в. 2: 5734, 5735; 0191
Конференция по сельскохозяйственному освоению Памира в Ленинграде 23—29 января 1936 г. — в. 2: 6731
I Конференция по углехимическим вопросам Челябинского бассейна 1—4 ноября 1934 г. — в. 2: 5932, 6173, 6191, 6287, 6319; 0173, 0241
Конференция, посвященная проблемам геохимии основных магм, 28—31 июля 1934 г. в Ильменском заповеднике — в. 2: 5833, 5946, 6015, 6019, 6036, 6070, 6078, 6141, 6156, 6177, 6215, 6242, 6252, 6297, 6306, 6310, 6364, 6440; 0168
Кружок любителей изучения северо-западного Кавказа: Геологическая секция — в. 1: 2201

Ледниковая обсерватория на Памире — в. 2: 6179
Ленинградский горный институт — в. 1: 3032, 3050; в. 2: 4908, 5593, 6466
Ленинградский гос. университет: Географический факультет — в. 2: 4353
Ленинградское общество естествоиспытателей — в. 2: 4142
Ленкоранская зональная станция субтропических культур — в. 2: 6980
Ломоносовский институт. См. Институт геохимии, минералогии, кристаллогр. им. М. В. Ломоносова

Магнитная комиссия. См. Постоянная магнитная комиссия
Магнитные обсерватории — в. 1: 488, 510, 1475
Международная ассоциация по изучению четвертичного периода Европы (INQUA) — в. 2: 5214, 7182, 7792, 7998, 8009
Международные геологические конгрессы — в. 1: 1376, 1597, 1736, 2479, 3576; в. 2: 4350, 5204, 7272, 7925, 7944, 7946, 7947, 7966, 7967, 7968, 7973, 7975, 8001, 8002
II Международный конгресс по почвоведению в Ленинграде в 1930 г. — в. 2: 3858
Международный палеонтологический союз — в. 2: 7948
II Международный полярный год — в. 2: 5566, 6930
Менделеевский юбилейный съезд в ознаменование 100-летней годовщины рождения Д. И. Менделеева 10—13 сентября 1934 г. — в. 2: 5520, 6534, 7067, 7432, 7810; 0232, 0250
II Менделеевское чтение в Москве 3 марта 1937 г. — в. 2: 7849, 7938, 7943, 8003
Миланская обсерватория — в. 1: 581
Минералогический институт АН СССР — в. 2: 4106, 4123, 4294, 4318, 4319, 4320, 4344, 4346, 4735, 4750, 5200, 5201; 037, 0330, 0397; — Кварцевая лаборатория в. 2: 4240, 4318. См. также Институт геохимии, минералогии и кристаллографии им. М. В. Ломоносова
Минералогическое общество. См. Российское минералогическое общество
Минералогическое совещание в Москве 14—18 мая 1937 г. — в. 2: 7992
Минеральный кабинет, Минералогический кабинет, Минералогический музей, Геологический музей, Геологический и минералогический музей им. Петра Великого, Геологический музей, Минералогический музей АН СССР — в. 1: 22, 359, 457, 509, 527, 529, 533, 580, 959, 960, 1009, 1090, 1223, 1367, 1375, 1393, 1432, 1435, 1563, 1577, 1578, 1594, 1595, 1625, 1626, 1673, 1674, 1729, 1730, 1773, 1774, 1815, 1818, 1865, 1867, 1908, 1909, 1953, 1959, 2008, 2009, 2079, 2139, 2140, 2298, 2330, 2376, 2433, 2443, 2476, 2607, 2693, 2702, 2783, 2802, 2806, 2807, 2808, 2809, 2824, 3033, 3039, 3046, 3047, 3053, 3060, 3061, 3063, 3272, 3275, 3276, 3277, 3278, 3305, 3306, 3307, 3308, 3323, 3335, 3339, 3422, 3477, 3551, 3566, 3575, 3580; в. 2: 3801, 3824, 3846, 3847, 3865, 4101, 4102, 4106, 4107, 4109, 4119, 4120, 5156; 0313, 0374, 0375, 0376, 0398, 0409; — Библиотека геологических наук в. 1: 3263, 3543; в. 2: 3794, 4096, 4289; — Северо-Двинская галлерея в. 1: 1676, 2802. См. также Геологический институт, Геологический музей им. А. П. Карпинского, Геохимический институт, Минералогический институт, Палеозоологический институт, Петрографический институт
Монгольская комиссия. См. Комиссия по исследованию Монгольской и Танну-Тувинской народных республик и Бурят - Монгольской АССР
Московская горная академия — в. 1: 2382
Московский нефтяной институт — в. 2: 6941
Московское общество испытателей природы — в. 2: 4142, 7138
Музей местного края г. Пугачева — в. 2: 5241, 5790

Нижне - Ольчедаевская обсерватория И. Д. Маркова: Вариометрическая станция — в. 1: 2306
Новосильская опытно-овражная станция — в. 2: 7545
Общество анатомии и антропологии при Ростовском на Дону университете и Медицинском институте — в. 2: 7616
Особая зоологическая лаборатория АН СССР 0400
Особый комитет по исследованию союзных и автономных республик при АН СССР — в. 1: 3319, 3320; 0204, 0325, 0337. См. также Комиссия экспедиционных исследов.

Палеоботанический конгресс в Герлене в 1927 г. — в. 2: 6435
Палеозоологический музей, Палеозоологический институт, Палеонтологический институт АН СССР — в. 2: 4110, 4322, 4327, 4328, 4536, 4699, 4765, 5186, 5215, 5726, 5867, 6307, 6433, 6434, 6473, 7273, 7916, 7981; 0339, 0401, 0402
Парижская Академия Наук — в. 2: 7182
Песчано - пустынный институт АН СССР — в. 2: 4331, 4773, 5190
Гос. Петергофская гранильная фабрика — в. 1: 2492
Петрографический институт им. Ф. Ю. Левинсон-Лессинга АН СССР — в. 2: 4332, 4333, 4688, 4712, 4738, 4744, 4745, 4770, 4795, 5177, 5192, 5692, 5718, 5729, 6390, 6394, 6410, 6437, 6438, 7146, 7185, 7310; 04, 037, 0103, 0106, 0107, 0120, 0149, 0163, 0175, 0200, 0231, 0270, 0340, 0403, 0442
Полярная геофизическая станция на о-ве Большом Ляховском — в. 2: 4439, 4441, 4579, 4666
Полярное совещание по изучению и освоению полезных ископаемых Кольского полуострова. См. Заполярная конференция
Постоянная магнитная комиссия при Академии Наук — в. 1: 1734, 1779, 1784, 1824, 1870, 1913, 1957, 2011, 2082, 2144, 2303, 2331
Постоянная полярная комиссия АН СССР — в. 1: 3326; 0160, 0406
Постоянная центральная сейсмическая комиссия при Академии Наук — в. 1: 1565, 1580, 1596, 1632, 1679, 1733, 1782, 1822, 1826, 1827, 1828, 1875, 1914, 1915, 1961, 2013, 2014, 2083, 2146, 2305, 2333, 2605, 3065; 0274, 0308. См. также Сейсмические станции и Сейсмологический институт
Почвенный институт им. В. В. Докучаева АН СССР — в. 2: 4353; 03, 023, 027, 099, 0105, 0145, 0154, 0156, 0179, 0249, 0258, 0266, 0346,

0407. См. также Комиссия по ирригации
Пражская астрономическая обсерватория — в. 1: 593, 614

Радиевая ассоциация, Гос. Радиевый институт. Ленинград — в. 1: 2307, 2473, 2477, 2818, 3034, 3056, 3282; в. 2: 4868
Российское минералогическое общество, Всероссийское минералогическое общество — в. 1: 2299; в. 2: 7166, 7243
Русское физико-химическое общество: Иваново-Вознесенское отделение — в. 2: 4176

Сапропелевый комитет, Сапропелевый институт АН СССР — в. 1: 2810; в. 2: 3853, 5193, 5211, 5740, 6444; 0309, 0410
Севастопольская биологическая станция АН СССР 0400, 0411
Сейсмическая комиссия. См. Постоянная центральная сейсмическая комиссия
Сейсмические станции, телесейсмические станции — в. 1: 1624, 1630, 1631, 1823, 1864, 1868, 1871, 1872, 1873, 1874, 2014, 3291, 3317, 3336; в. 2: 4037, 5178, 6445, 6456, 7261, 7534, 7945; 0275, 0276, 0277, 0317, 0431, 0432, 0433, 0434, 0435, 0436, 0437, 0438, 0439, 0440, 0441
Сейсмологический институт АН СССР — в. 2: 3844, 4108, 4118, 4126, 4336, 4337, 4338, 4348, 4752, 4778, 4847, 4848, 4864, 4954, 5022, 5032, 5137, 5195, 5398, 5742, 6446, 6447, 7185, 7193, 7970, 8000; 0108, 0113, 0197, 0256, 0275, 0276, 0412, 0432
Сергиевский историко-художественный бытовой музей — в. 2: 4104
Сессии Академии Наук СССР: июньская чрезвычайная 1931 г. — в. 2: 4261; — ноябрьская 1931 г., посвященная изучению природных ресурсов Ленинградской области в. 2: 4396, 4482, 4677, 4680; 07, 0227; — мартовская 1932 г. в. 2: 4391; 0181; — июньская 1932 г., посвященная проблемам Урало-Кузнецкого комбината в. 2: 4364, 4428, 4429, 4448, 4458, 4469, 4511, 4513, 4548, 4558, 4568, 4624, 4641, 4724, 4727; 0182, 0183; — ноябрьская юбилейная 1932 г., посвященная 15-летию Октябрьской революции в. 2: 4388, 4902, 5031, 5040, 5140, 5206; 033, 0228; — ноябрьская 1933 г., посвященная проблемам Волго-Каспия в. 2: 4859, 4978, 5223, 5250, 5253, 5281, 5296, 5332, 5380, 5382, 5423, 5450, 5464, 5537, 5547, 5574, 5665, 5671, 5672, 5736, 5743; 034, 0155, 0167, 0184, 0192; — декабрьская 1934 г. в. 2: 5243, 5288, 5317, 5366, 5434, 5452, 5465, 5536, 5548, 5584, 5647, 5680, 5757, 6187, 6905; 0212; — ноябрьская 1935 г., посвященная проблемам нефти и минеральных солей Урало - Эмбинского района в. 2: 5846, 6042, 6308, 7238, 7292, 7317, 7359, 7367, 7417, 7430, 7450, 7452, 7586, 7589, 7590, 7596, 7665, 7712, 7736, 7745, 7793, 7815, 7854, 7898, 7982, 7983, 7985, 7986, 7987; 017, 0215; — мартовская 1936 г. в. 2: 7193
Сессия по изучению производительных сил и по реконструкции хозяйства Ойротской АО, созванная Советом по изучению производительных сил СССР 10—15 мая 1935 г. — в. 2: 5778, 6296, 6430, 7308, 7311, 7436, 7437, 7574, 7680, 7773, 7803, 7804, 7831, 7885; 0130, 0214
Совет Народных Комиссаров СССР — в. 2: 7218
Совет по изучению производительных сил СССР — в. 2: 4339, 4340, 4763, 4780, 5196, 5691, 5745, 5783, 5829, 5911, 5980, 5991, 6058, 6071, 6103, 6174, 6351, 6401, 6439, 6451, 6452, 7153, 7926, 7974, 7981; 08, 010, 011, 012, 015, 016, 037, 038, 056, 063, 064, 065, 067, 068, 069, 070, 075, 076, 077, 078, 086, 087, 092, 093, 094, 095, 096, 097, 098, 099, 0100, 0101, 0103, 0104, 0106, 0107, 0111, 0120, 0123, 0130, 0143, 0144, 0153, 0157, 0158, 0163, 0164, 0166, 0169, 0170, 0171, 0175, 0185, 0187, 0188, 0189, 0190, 0200, 0213, 0214, 0218, 0235, 0245, 0246, 0248, 0251, 0253, 0379, 0387, 0388, 0414
Совещание по антисейсмическому строительству в апреле 1937 г. — в. 2: 7439, 7862; 0174
Совещание по вопросам геологической изученности СССР 23—26 апреля 1936 г. — в. 2: 7162, 7272
Совещание по вопросам методологии подсчета и классификации запасов полезных ископаемых 5—6 апреля 1937 г. — в. 2: 8000
Совещание по вопросу о составлении учебных пособий по месторождениям полезных ископаемых 1—3 февраля 1937 г. — в. 2: 7919
Совещание по изучению ископаемых богатств Кольского полуострова 19—21 декабря 1937 г. — в. 2: 8000
Совещание по ископаемому сырью силикатной промышленности 4—8 февраля 1937 г. — в. 2: 7325, 7356, 7480, 7504, 7536, 7619, 7634, 7635, 7636, 7724, 7731, 7842, 7853, 7905, 7930, 7936, 8000; 0211
Совещание по исследованию Орско-Халиловского промышленного района 30 ноября и 2 декабря 1936 г. — в. 2: 8000
Совещание по исследованию сырьевой базы молибдена в феврале 1937 г. — в. 2: 8007
Совещание по олову в апреле 1936 г. — в. 2: 7278
Совещания по полевому шпату 7 января 1927 г. и 5—7 декабря 1927 г.—в. 1: 3075, 3083, 3108, 3117, 3119, 3130, 3131, 3136, 3156, 3178, 3179, 3180, 3213, 3217, 3218, 3221, 3222, 3225, 3233, 3246, 3357, 3371, 3383, 3387, 3435, 3483, 3484, 3485, 3501; 0109, 0110
Совещание по проблеме управления кровлей и сдвижением поверхности под влиянием горных выработок 30 января — 4 февраля 1937 г. — в. 2: 7819; 091
Совещание по происхождению домашних животных 23—25 марта 1932 г. — в. 2: 4900, 5047; 0165
Совещание по хромовым рудам для производства качественных сталей 25—27 мая 1936 г. — в. 2: 7257
Совещание по Центральному Казахстану 12—14 апреля 1931 г. — в. 2: 4133, 4221, 4282, 4351; 0111
Совещания по экспериментальной минералогии и петрографии 26—28 апреля 1934 г. и 7—10 мая 1936 г. — в. 2: 5791, 5843, 5890, 6047, 6123, 6282, 6283, 6333, 6418, 6466, 7145, 7320, 7322, 7368, 7369, 7373, 7389, 7427, 7428, 7433, 7481, 7509, 7519, 7520, 7577, 7637, 7682, 7683, 7769, 7814, 7827, 7829, 7844, 7851, 7857, 7860, 7887, 7912, 7923, 7953; 0230, 0231
Совещание по электродным процессам и первичным и вторичным элементам 23—27 декабря 1935 г. — в. 2: 7758; 0216
Совещания и конференции по изучению вечной мерзлоты — в. 2: 3821, 4027, 4663, 4777, 5552, 5733, 6462, 7264, 7272
Соляная лаборатория АН СССР, Всесоюзный институт галургии — в. 2: 4342, 4782, 4807, 4808, 5197, 5747, 7450; 013, 043, 072, 0118, 0121, 0162, 0186, 0244, 0413
Съезд по изучению производительных сил и народного хозяйства Украины в Харькове 1924 г. — в. 1: 2825
Таджикистанская база АН СССР. Сталинабад 0415; — Геохимическая станция в. 2: 6114, 6115, 6457, 6470, 6483
Тихоокеанский комитет АН СССР — в. 2: 6461; 0278, 0316, 0418
Тихоокеанские конгрессы в Токио в 1926 г. и в Ванкувере (Канада) в 1933 г. — в. 2: 7182
Томский технологический институт — в. 2: 4565
Туралинская соляная станция АН СССР — в. 2: 4726

Украинский геологический комитет — в. 1: 2302
Университет Фредерика в Христиании — в. 1: 1877
Уральский филиал АН СССР. Свердловск — в. 2: 5322, 5732, 6464, 6934, 6940, 6977, 7094, 7239; 045, 0168, 0172, 0173, 0218, 0224, 0236, 0241, 0419; — Геофизический институт в. 2: 5166, 5191, 5213

Физико-математическая ассоциация АН СССР — в. 2: 4716
Физико-математический институт им. В. А. Стеклова АН СССР — в. 1: 3040, 3065, 3344; 0312, 0431, 0433, 0434, 0435, 0436, 0437, 0438, 0439, 0440, 0441
Физическая и геофизическая лаборатория АН СССР — в. 2: 4798

Хибинская горная станция, Кольская база им. С. М. Кирова АН СССР — в. 2: 4121, 4695, 4791, 5209, 5697, 5706, 5753, 6406; 088, 0177, 0193, 0238, 0318
Химическая ассоциация АН СССР — в. 2: 4717, 4866, 4868; 0178

Центральная испытательная станция по огнеупорным и глиняным материалам — в. 1: 2080
Центральная научно-исследовательская станция геохимии солей НКТП СССР — в. 2: 6308
Центральный Исполнительный Комитет Крымской АССР — в. 2: 5734, 5735
Центральный краевой соляной институт. Саратов: Астраханский филиал — в. 2: 4755
Центральный музей каменных строительных материалов — в. 1: 2604
Центральный палеонтологический музей — в. 2: 7920

Энергетический институт им. Г. М. Кржижановского АН СССР — в. 2: 7937; 0247

ЭКСПЕДИЦИИ

В настоящем указателе помещены ссылки только на информационные сообщения об экспедициях и на отчетные материалы общего характера (материалы об экспедициях в отчетах Академии Наук СССР, сообщения о текущих работах экспедиций и т. п.). Обозначения в. 1 и в. 2 перед номерами указывают на соответствующие выпуски библиографии.

Материалы общего характера — в. 1: 487, 525, 570, 606, 636, 640, 674, 676, 871, 886, 906, 936, 962, 985, 1011, 1031, 1050, 1066, 1297, 1299, 1420, 1434, 1547, 1554, 2630, 2649, 2724, 3045, 3067, 3068, 3277, 3284, 3307, 3325, 3326, 3343, 3553, 3554, 3565, 3567, 3605; в. 2: 3850, 4111, 4124, 4339, 4340, 4493, 4679, 4736, 4737, 4740, 4763, 4768, 4780, 4823, 4974, 5144, 5196, 5202, 5433, 5676, 5690, 5691, 5745, 5746, 5749, 5756, 6265, 6384, 6449, 6451, 6452, 6458, 6465, 6471, 7142, 7153, 7274, 7277, 7283, 7902, 7926, 7940, 7969, 7974, 7981

Вулканологические — в. 2: 3709, 4710

Геологические — в. 1: 1365, 1426, 1433, 2416, 2429, 3025, 3027, 3042, 3043, 3062, 3208, 3268, 3269, 3270, 3272, 3273, 3274, 3283, 3286, 3287, 3293, 3294, 3295, 3310, 3314, 3318, 3319, 3327, 3328, 3331, 3332, 3333, 3341, 3347, 3395, 3477, 3530, 3531, 3532, 3540, 3550, 3552, 3562, 3563, 3566, 3569, 3570, 3591, 3597; в. 2: 3615, 3668, 3793, 3798, 3799, 3800, 3802, 3803, 3809, 3810, 3811, 3832, 3835, 3837, 3842, 3851, 4088, 4090, 4349, 4508, 4539, 4574, 4591, 4675, 4694, 4698, 4722, 4732, 4751, 4776, 4783, 4801, 4849, 4947, 4963, 5054, 5078, 5089, 5092, 5106, 5169, 5239, 5242, 5408, 5409, 5427, 5620, 5685, 5744, 5755, 5756, 5772, 5829, 5911, 5938, 5974, 5991, 6025, 6072, 6086, 6093, 6106, 6113, 6154, 6187, 6198, 6208, 6257, 6265, 6274, 6340, 6350, 6361, 6380, 6414, 6525, 6749, 6764, 6776, 6972, 7047, 7121, 7157, 7169, 7221, 7226, 7237, 7282, 7284, 7307, 7446, 7489, 7529, 7573, 7582, 7597, 7642, 7649, 7747, 7801, 7824, 7825, 7871, 7931, 7993

Геоморфологические — в. 1: 3280, 3300, 3555, 3560; в. 2: 3662, 3741, 3742, 3750, 3781, 3804, 3815, 3826, 3839, 4061, 4088, 4089, 4598, 4709, 4748, 4779, 4886, 4897, 5082, 5232, 5413, 5591, 5642, 5744, 5829, 5870, 5871, 5980, 6076, 6302, 7626, 7627, 7670, 7718, 7798

Геофизические — в. 1: 514, 1466, 1501, 1573, 2484, 2665, 2974, 3016, 3040, 3344, 3556, 3598; в. 2: 3670, 3805, 4045, 4415, 4416, 4570, 4667, 4708, 4764, 4775, 4894, 4895, 4896, 4917, 5050, 5165, 5324, 6067, 6351

Геохимические и минералогические — в. 1: 1566, 2456, 2462, 2485, 2489, 2576, 2577, 3041, 3074, 3288, 3304, 3313, 3422, 3578, 3579, 3595; в. 2: 3796, 3802, 3822, 3823, 3832, 4314, 4343, 4402, 4447, 4466, 4501, 4512, 4618, 4636, 4644, 4687, 4696, 4697, 4723, 4739, 4741, 4742, 4784, 4786, 4787, 4788, 4789, 4790, 4803, 4812, 4819, 4936, 4965, 4966, 4984, 5003, 5065, 5088, 5099, 5100, 5101, 5123, 5198, 5199, 5217, 5226, 5231, 5373, 5377, 5424, 5458, 5562, 5578, 5583, 5650, 5651, 5657, 5754, 5765, 5783, 6014, 6081, 6106, 6194, 6200, 6254, 6362, 6779, 7246, 7423, 7532, 7533, 7547, 7570, 7658, 7672, 7781, 7859

Гидрогеологические и инженерно-геологические — в. 1: 2076, 3289, 3315, 3594; в. 2: 3843, 3848, 4383, 4522, 4523, 4640, 4643, 4747, 4748, 4794, 4815, 5018, 5092, 5155, 5258, 6072, 6174, 7836

Гляциологические — в. 2: 5067, 5068, 5388, 5389, 6726, 6746

Метеоритные — в. 1: 2412, 3303, 3577

Палеонтологические — в. 1: 1068, 1353, 1506, 1524, 1586, 1588, 1677, 1680, 1681, 1820, 2529, 3053, 3054, 3058, 3059, 3060, 3285, 3322, 3323, 3544, 3573, 3586, 3587, 3588, 3589, 3596, 3600, 3602; в. 2: 3827, 3829, 3830, 4020, 4326, 4589, 4622, 4690, 4698, 4772, 4805, 4881, 5075, 5168, 5215, 5305, 5501, 5580, 5730, 6473, 7273, 7445

Петрографические — в. 1: 3606; в. 2: 3814, 3833, 3834, 3835, 4316, 4432, 4435, 4449, 4687, 4741, 4748, 4794, 4819, 4936, 4984, 5088, 5177, 5226, 5242, 5348, 5427, 5458, 5651, 5779, 5852, 6394, 6414, 6650, 6754, 7146, 7307, 7310, 7533, 7859

По изучению вечной мерзлоты — в. 2: 3826, 4347, 4579, 4598, 4625, 4806, 4905, 5152, 5622, 6277, 7713

Сапропелевые — в. 1: 3316; в. 2: 3841, 4341, 4615, 4617, 4671, 4672, 4753, 4781, 4800, 5095, 5589, 5612, 6469

Соляные — в. 1: 2415, 2978, 3215, 3329, 3330, 3558, 3574, 3582; в. 2: 3812, 3813, 4030, 4041, 4317, 4471, 4472, 4474, 4556, 4559, 4560, 4597, 4628, 4754, 4756, 4757, 4860, 4939, 4953, 4967, 5033, 5034, 5037, 5257, 5426, 5533, 5538, 5591, 6125, 7684

БИБЛИОГРАФИЧЕСКИЕ МАТЕРИАЛЫ

Ссылки даны на библиографические указатели и на наиболее значительные по размерам списки литературы, приложенные к тексту книг и статей. Обозначения в. 1 и в. 2 перед номерами указывают на соответствующие выпуски библиографии.

В. 1: 1214, 1502, 1643, 1955, 2002, 2003, 2005, 2010, 2012, 2137, 2141, 2142, 2145, 2148, 2396, 2480, 2481, 2600, 2696, 2753, 2815, 2821, 3048, 3049, 3052, 3063, 3296, 3297, 3339, 3345, 3546, 3547, 3571; в. 2: 3819, 3846, 4112, 4119, 4123, 4223, 4270, 4295, 4344, 4565, 4669, 4758, 4771, 4793, 4844, 5179, 5181, 5200, 5261, 5722, 6391, 6425, 6427, 6460, 6463, 7178, 7180, 7224, 7225, 7259, 7266, 7316, 7805, 7903, 7921, 7933, 7955, 7956, 7994

СОДЕРЖАНИЕ

Стр.

Предисловие III

Хронологический указатель книг и статей по геологии 1929—1937 гг. . 1

Вспомогательные указатели ко второму выпуску 475

Систематико-предметный указатель 475
I. Общая геология 475
II. История геологических наук и исследований 475
III. Региональная геология 475
IV. Геофизика 476
Геотермия 476
Гравитация и гравиметрия 476
Земной магнетизм и магнитометрия 476
Радиология и радиометрия 476
Сейсмология и сейсмометрия 476
Электрометрия 476
V. Геохимия, минералогия, кристаллография 476
VI. Метеориты 483
VII. Петрография и литология 483
VIII. Историческая геология 486
Стратиграфия 486
Палеогеография и палеоклиматология 488
IX. Палеонтология 489
Палеоботаника 489
Палеозоология 490
X. Динамическая геология 494
Тектоника 494
Вулканы и вулканические явления 494
Землетрясения 494
Денудация, экзогенные процессы 494
Гляциология 494
XI. Геоморфология и четвертичная геология 494
XII. Гидрогеология, инженерная геология и вечная мерзлота . . . 496
Гидрогеология и инженерная геология 496
Вечная мерзлота 497
XIII. Полезные ископаемые 497

Географический указатель 503

Указатель имен 537

Вспомогательные указатели к первому и второму выпускам 571

Географический указатель к первому и второму выпускам 573
A. Союз Советских Социалистических Республик 574
I. Российская Социалистическая Федеративная Советская Республика 574
I 1. Север Европейской части РСФСР 574
I 1а. Коми АССР 575
I 2. Центр и Запад Европейской части РСФСР 576
I 3. Поволжье 578
I 3а. Калмыцкая АССР 578
I 3б. Марийская АССР 578
I 3в. Мордовская АССР 579
I 3г. АССР Немцев Поволжья 579
I 3д. Татарская АССР 579
I 3е. Удмуртская АССР 579
I 3ж. Чувашская АССР 579
I 4. Урал 579
I 4а. Башкирская АССР 581
I 5. Крым 581
I 6. Северный Кавказ 581
I 6а. Дагестанская АССР 582
I 6б. Кабардино-Балкарская АССР 583
I 6в. Северо-Осетинская АССР 583
I 6г. Чечено-Ингушская АССР 583
I 7. Западная Сибирь 583
I 8. Алтай 584
I 9. Средняя Сибирь 585
I 10. Якутия 586
I 11. Забайкалье 587
I 11а. Бурят-Монгольская АССР 588
I 12. Дальний Восток 588
II. Украинская ССР 589
III. Белорусская ССР 590
IV. Азербайджанская ССР 590
IVа. Нахичеванская АССР 591
V. Грузинская ССР 591
Va. Абхазская АССР 592
Vб. Аджарская АССР 592
VI. Армянская ССР 592
VII. Туркменская ССР 592
VIII. Узбекская ССР 593
VIIIа. Каракалпакская АССР 593
IX. Таджикская ССР 594
X. Казахская ССР 596
XI. Киргизская ССР 597
XII. Карело-Финская ССР 599

XIII. Молдавская ССР 599
XIV. Литовская ССР 599
XV. Латвийская ССР 599
XVI. Эстонская ССР 599
Б. Монгольская и Танну-Тувинская Народные Республики 600
В. Европа (без СССР) 600
Г. Азия (без СССР, Монгольской и Танну-Тувинской Народных Республик) 601
Д. Африка 601
Е. Америка 601
Ж. Австралия, Океания, Антарктида 602
З. Арктические острова 602
И. Моря и крупнейшие озера 602

Список источников (издания Академии Наук, содержащие статьи по геологии) 604
1. Сборники 605
2. Периодические и серийные издания 631

Указатель учреждений, организаций, съездов и конференций 644

Экспедиции 652

Библиографические материалы 653

Редактор издательства С. Д. Вихрев Подписано к печати 17/III 1941 г. Рисо
№ 1225—634. М 33403. Объем 41,5 печ. л. + 2 карты. 50,18 уч.-изд. л. Колич. п. зн.
в 1 л. 77088. Тираж 1200 экз. Цена книги 41 р.

ЗАМЕЧЕННЫЕ ОПЕЧАТКИ

Страница	*Строка*	*Напечатано*	*Следует читать*	*По чьей вине*
267	20 снизу	6159	6158	типогр.
504 (2-й столбец)	31 сверху	петрографические исследования 4449	петрографический очерк 6348; —	»
562 (2-й столбец)	7 сверху	497	4973	»